



DZIENNIK URZĘDOWY

WOJEWÓDZTWA MAZOWIECKIEGO

Warszawa, dnia 4 listopada 2016 r.

Poz. 9341

UCHWAŁA NR 195/16 SEJMIKU WOJEWÓDZTWA MAZOWIECKIEGO

z dnia 24 października 2016 r.

zmieniająca uchwałę w sprawie likwidacji dotychczasowej aglomeracji Puszcza Mariańska oraz wyznaczenia nowej aglomeracji Puszcza Mariańska

Na podstawie art. 18 pkt 1 ustawy z dnia 5 czerwca 1998 r. o samorządzie województwa (Dz. U. z 2016 r. poz. 486), w związku z art. 43 ust. 2a ustawy z dnia 18 lipca 2001 r. Prawo wodne (Dz. U. z 2015 r. poz. 469, 1590, 1642 i 2295 oraz z 2016 r. poz. 352 i 1250) oraz art. 22 ust. 2 i 3 ustawy z dnia 5 stycznia 2011 r. o zmianie ustawy – Prawo wodne oraz niektórych innych ustaw (Dz. U. poz. 159 oraz z 2014 r. poz. 850) – uchwala się, co następuje:

§ 1. W uchwale nr 218/12 Sejmiku Województwa Mazowieckiego z dnia 22 października 2012 r. w sprawie likwidacji dotychczasowej aglomeracji Puszcza Mariańska oraz wyznaczenia nowej aglomeracji Puszcza Mariańska (Dz. Urz. Woj. Maz. poz. 7852), wprowadza się następujące zmiany:

1) w § 2 ust. 1 i 2 otrzymują brzmienie:

„1. Wyznacza się aglomerację Puszcza Mariańska o równoważnej liczbie mieszkańców 3 898, położoną na terenie gminy Puszcza Mariańska, z oczyszczalnią ścieków komunalnych zlokalizowaną w miejscowości Bartniki.

2. W skład aglomeracji Puszcza Mariańska wchodzi miejscowości: Puszcza Mariańska, Olszanka, Wygoda, Biernik, Bartniki, Grabina Radziwiłłowska, Radziwiłłów, Michałów, Budy Zaklasztorne i Zator.”;

2) załącznik do uchwały otrzymuje brzmienie określone w załączniku do niniejszej uchwały.

§ 2. Wykonanie uchwały powierza się Zarządowi Województwa Mazowieckiego.

§ 3. Uchwała wchodzi w życie po upływie 14 dni od dnia jej ogłoszenia w Dzienniku Urzędowym Województwa Mazowieckiego.





Wiceprzewodniczący Sejmiku Województwa Mazowieckiego:
Tomasz Kucharski

Załącznik do uchwały nr 195/16
Sejmiku Województwa Mazowieckiego
z dnia 24 października 2016 r.

OBSZAR I GRANICE AGLOMERACJI PUSZCZA MARIĄSKA

Mapa w skali 1 : 25 000

OBJAŚNIENIA ZNAKÓW

-  Oczyszczalnia ścieków komunalnych
-  Granice administracyjne gminy
-  Granica aglomeracji PUSZCZA MARIĄSKA przebiegająca wzdłuż zewnętrznych granic skanalizowanych działek budowlanych
-  Granica Nadwiślańskiego Obszaru Chronionego Krajobrazu

Szkic położenia arkuszy:

