



# DZIENNIK URZĘDOWY

## WOJEWÓDZTWA MAZOWIECKIEGO

---

Warszawa, dnia 9 grudnia 2016 r.

Poz. 11090

### UCHWAŁA NR XXVII.230.2016 RADY MIEJSKIEJ W HALINOWIE

z dnia 29 listopada 2016 r.

#### **w sprawie wyznaczenia obszaru zdegradowanego i obszaru rewitalizacji w gminie Halinów**

Na podstawie art. 18 ust. 2 pkt 15 ustawy z dnia 8 marca 1990 r. o samorządzie gminnym (Dz. U. z 2016 r. poz. 446 z późn. zm.<sup>1)</sup>), oraz art. 5 ust. 1 pkt 11 ustawy z dnia 11 lipca 2014 roku o zasadach realizacji programów w zakresie polityki spójności finansowanych w perspektywie finansowej 2014 – 2020 (Dz. U. poz. 1146 z późn. zm.) oraz Wytocznych Ministra Infrastruktury i Rozwoju nr MIiR/H 2014-2020/20(01)/07/2015 w sprawie rewitalizacji w programach operacyjnych na lata 2014 – 2020 z dnia 3 lipca 2015 r., uchwala się, co następuje:

**§ 1.** Wyznacza się obszary zdegradowane i obszary rewitalizacji na terenie Gminy Halinów w granicach określonych w załączniku nr 1 i 2 do niniejszej uchwały.

**§ 2.** Obszary, o których mowa w § 1, stanowią tereny znajdujące się w stanie kryzysowym z powodu koncentracji negatywnych zjawisk społecznych oraz skorelowanych z nimi negatywnych zjawisk gospodarczych, przestrzenno- funkcjonalnych, środowiskowych i technicznych, zidentyfikowanych w poszczególnych sołectwach Halinowa.

**§ 3.** Wykonanie uchwały powierza się Burmistrzowi Halinowa.

**§ 4.** Uchwała wchodzi w życie po upływie 14 dni od ogłoszenia w Dzienniku Urzędowym Województwa Mazowieckiego i podlega rozplakatowaniu w sposób zwyczajowo przyjęty na terenie gminy.

Przewodniczący Rady Miejskiej w Halinowie

**Marcin Pietrusiński**

---

<sup>1)</sup> Zmiany tekstu jednolitego wymienionej ustawy zostały ogłoszone w Dz. U. z 2016 r. poz.1579.

Załącznik nr 1  
do Uchwały Nr XXVII.230.2016  
Rady Miejskiej w Halinowie  
z dnia 29 listopada 2016 roku

W obręb obszaru zdegradowanego wchodzi obszary, dla których koncentracja wskaźników i wskaźników uzupełniających osiąga wartość 32 i więcej na podstawie opracowanego dokumentu: *Podsumowanie analiz dotyczących danych faktograficznych*, i są to:

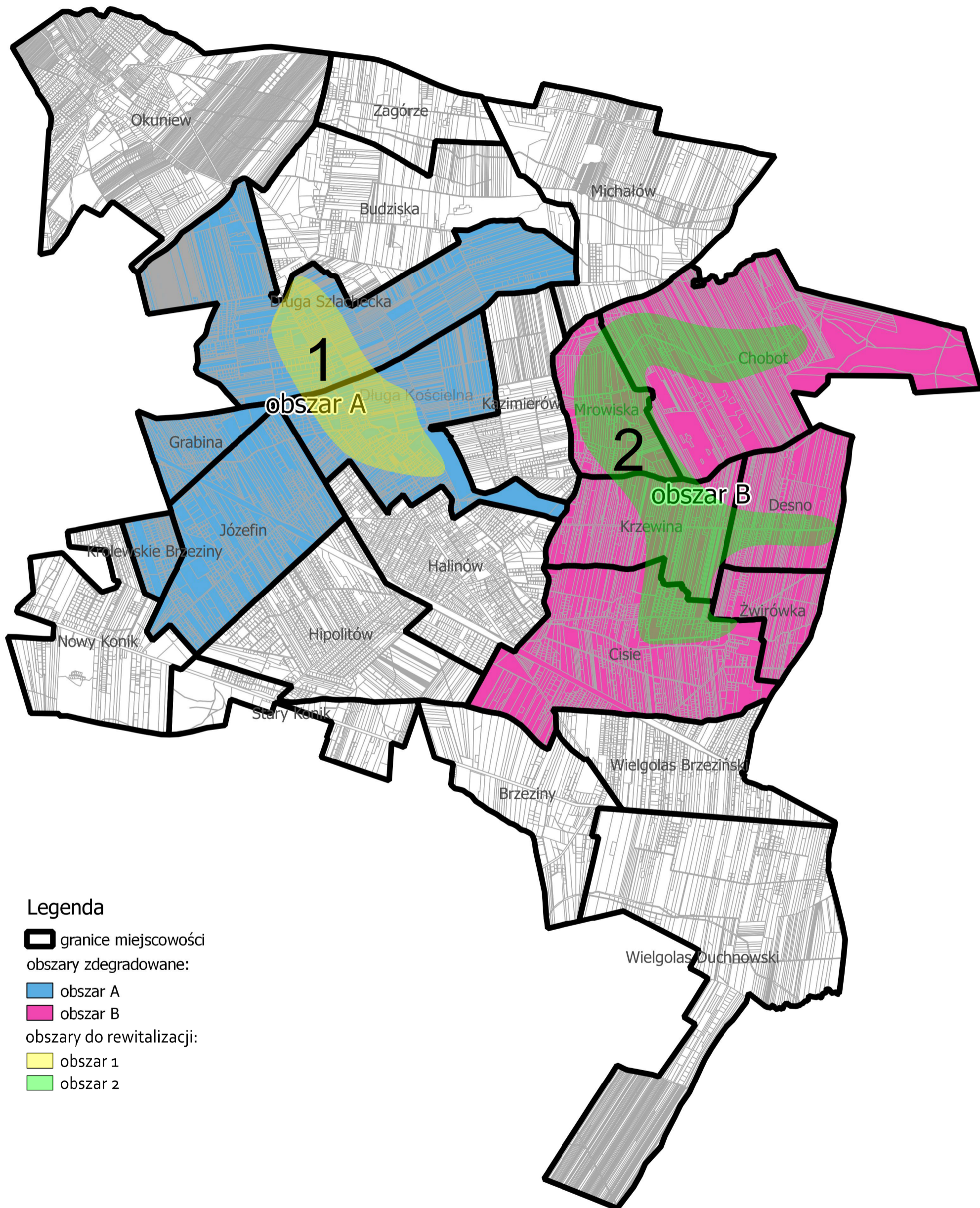
- A) Długa Kościelna, Długa Szlachecka, Grabina, Józefin, Królewskie Brzeziny;
- B) Chobot, Cisie, Desno, Krzewina, Mrowiska, Żwirówka.

Ze względu na koncentrację negatywnych zjawisk społecznych oraz istotne znaczenie dla rozwoju lokalnego spośród terenów zdegradowanych wyznacza się następujące obszary do rewitalizacji:






1. Długa Kościelna, Długa Szlachecka;
2. Chobot, Cisie, Desno, Krzewina, Mrowiska.

Określenie zasięgu obszarów zdegradowanych i obszarów rewitalizacji zostały określone na mapie stanowiącej integralną część załącznika nr 1 do uchwały.

Załącznik nr 2  
do Uchwały Nr XXVII.230.2016  
Rady Miejskiej w Halinowie  
z dnia 29 listopada 2016 roku



**Legenda**

-  granice miejscowości
- obszary zdegradowane:
-  obszar A
-  obszar B
- obszary do rewitalizacji:
-  obszar 1
-  obszar 2

