



DZIENNIK URZĘDOWY

WOJEWÓDZTWA MAZOWIECKIEGO

Warszawa, dnia 18 stycznia 2016 r.

Poz. 467

UCHWAŁA NR XII/88/15 RADY GMINY DOBRE

z dnia 29 grudnia 2015 r.

w sprawie zaliczenia dróg do kategorii dróg gminnych oraz ustalenia ich przebiegu

Na podstawie art. 18 ust. 2 pkt 15 ustawy z dnia 8 marca 1990 r. o samorządzie gminnym (t.j. Dz. U. z 2015 r., poz. 1515) oraz art. 7 ustawy z dnia 21 marca 1985 r. o drogach publicznych (t.j. Dz. U. z 2015 r., poz. 460 z późn. zm.), po uzyskaniu opinii Zarządu Powiatu w Mińsku Mazowieckim **Rada Gminy Dobrze uchwała, co następuje:**

§ 1. 1. Zalicza się do kategorii dróg gminnych drogi o znaczeniu lokalnym nie zaliczone do innych kategorii, stanowiące uzupełnienie sieci dróg służących miejscowym potrzebom zgodnie z wykazem stanowiącym załącznik Nr 1 do niniejszej uchwały.

2. Ustala się przebieg dróg gminnych, określonych w ust.1 na mapie stanowiącej załącznik graficzny Nr 2 oraz Nr 2a, 2b, 2c, 2d, 2e do niniejszej uchwały.

§ 2. Wykonanie uchwały powierza się Wójtowi Gminy Dobrze

§ 3. Uchwała podlega ogłoszeniu w Dzienniku Urzędowym Województwa Mazowieckiego i wchodzi w życie po upływie 14 dni od dnia ogłoszenia.

Przewodniczący Rady Gminy:
Waldemar Szymański

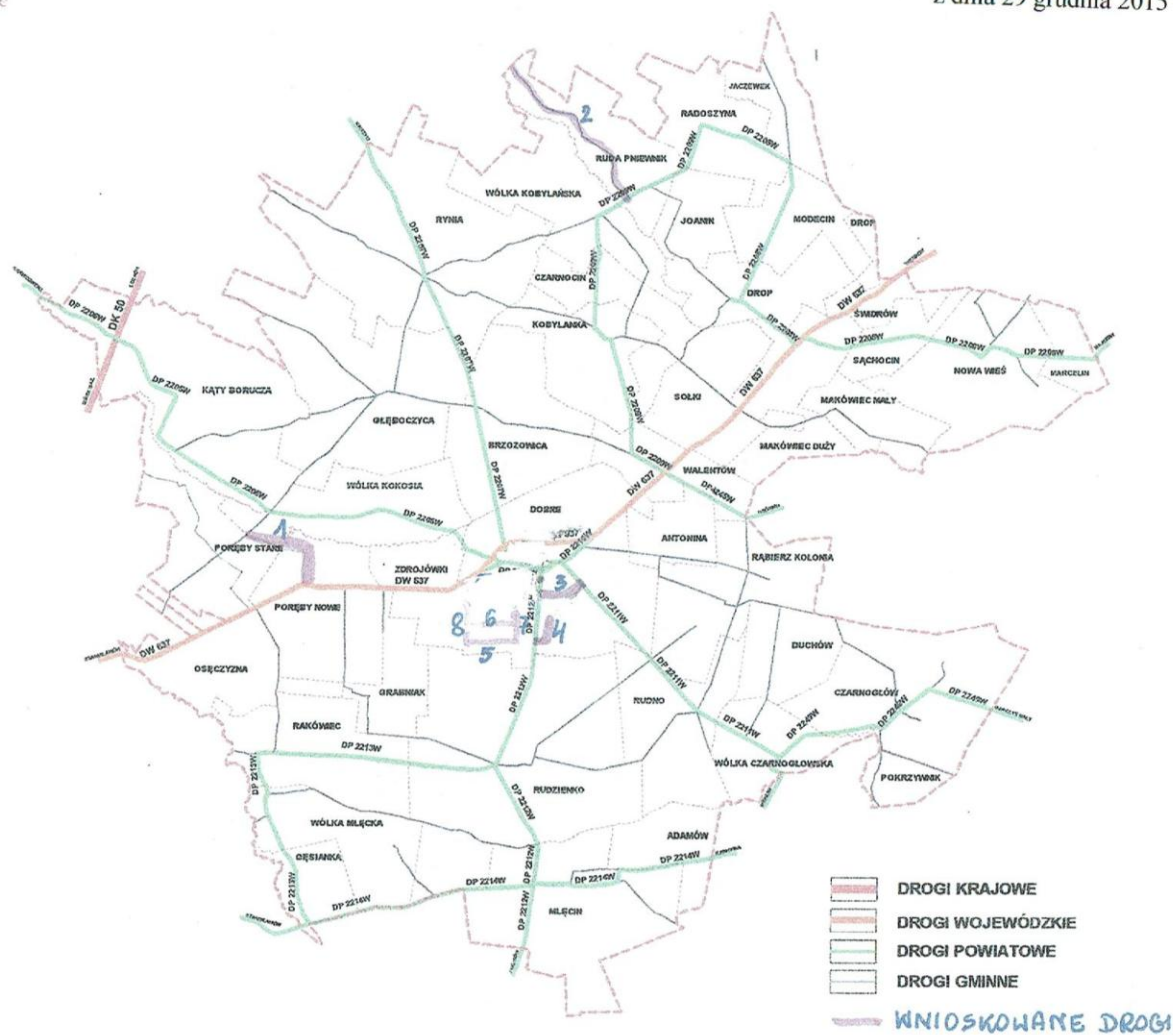
Załącznik Nr 1 do Uchwały Nr XII/88/15
Rady Gminy Dobre
z dnia 29 grudnia 2015 r.

WYKAZ DRÓG GMINY DOBRE ZALICZONYCH DO KATEGORII DRÓG GMINNYCH

Lp.	Nazwa drogi	Przebieg drogi	Długość drogi około w [m]	
1	2	3	4	
1	Poręby Nowe-Wólka Kokosia	Od drogi wojewódzkiej nr 637 Stanisławów-Węgrów do drogi gminnej nr 220327W Głęboczyca-Poręby Stare-Osęczyzna	1330 metrów	Obręb Poręby Nowe dz. nr 92,137,644; Obręb Poręby Stare dz. nr 496; Obręb Wólka Kokosia dz. nr 480;
2	Ruda Pniewnik – do granicy z Gminą Strachówka	Od drogi powiatowej nr 2209W Radoszyna-Kobylanka-Walentów do granicy z Gminą Strachówka	2887 metrów	Obręb Ruda Pniewnik część dz. nr 201,dz.77,część dz.39;
3	ul. Armii Krajowej w Dobrem	Od drogi powiatowej nr 2212W Jędrzejów-Jakubów-Dobre do drogi powiatowej nr 2211W Dobre-Wólka Czarnogłowska	667 metrów	Obręb Dobre dz. nr 922/2,929/2,932/2, 939/2,941/2,953/2, 958/2,959/2,963/2, 908/4,2013/2,2016/2, 2019/4, 2023/2,2026/2, 2177/2,2038/2, 2044/4,2044/7, 2050/2,2054/2, 2065/1,2067/1
4	Ul. Gen. Jana Dobrzyńskie-go w Dobrem	Od drogi powiatowej nr 2212W Jędrzejów-Jakubów-Dobre do Spółdzielni Mieszkaniowej Zgoda	472 metrów	Obręb Dobre dz. nr 946/25,947/1,946/28, 946/27,936/2,937/12, 937/15,937/11
5	ul. Władysława Reymonta w Dobrem	Od drogi powiatowej nr 2212W Jędrzejów- Jakubów - Dobre do ulicy Mickiewicza	320 metrów	Obręb Dobre dz nr 1343
6	ul. Stanisława Moniuszki w Dobrem	Od ulicy Kopernika do ulicy Mickiewicza	258 metrów	Obręb Dobre dz. nr 1345
7	ul. Mikołaja Kopernika w	Od ulicy Reymonta do ulicy Sienkiewicza	198 metrów	Obręb Dobre dz. nr 1331/3
	Dobrem			
8	ul. Adama Mickiewicza w Dobrem	Od ulicy Reymonta do ulicy Sienkiewicza	185 metrów	Obręb Dobre dz. nr 1342
		Razem	6317 metrów	

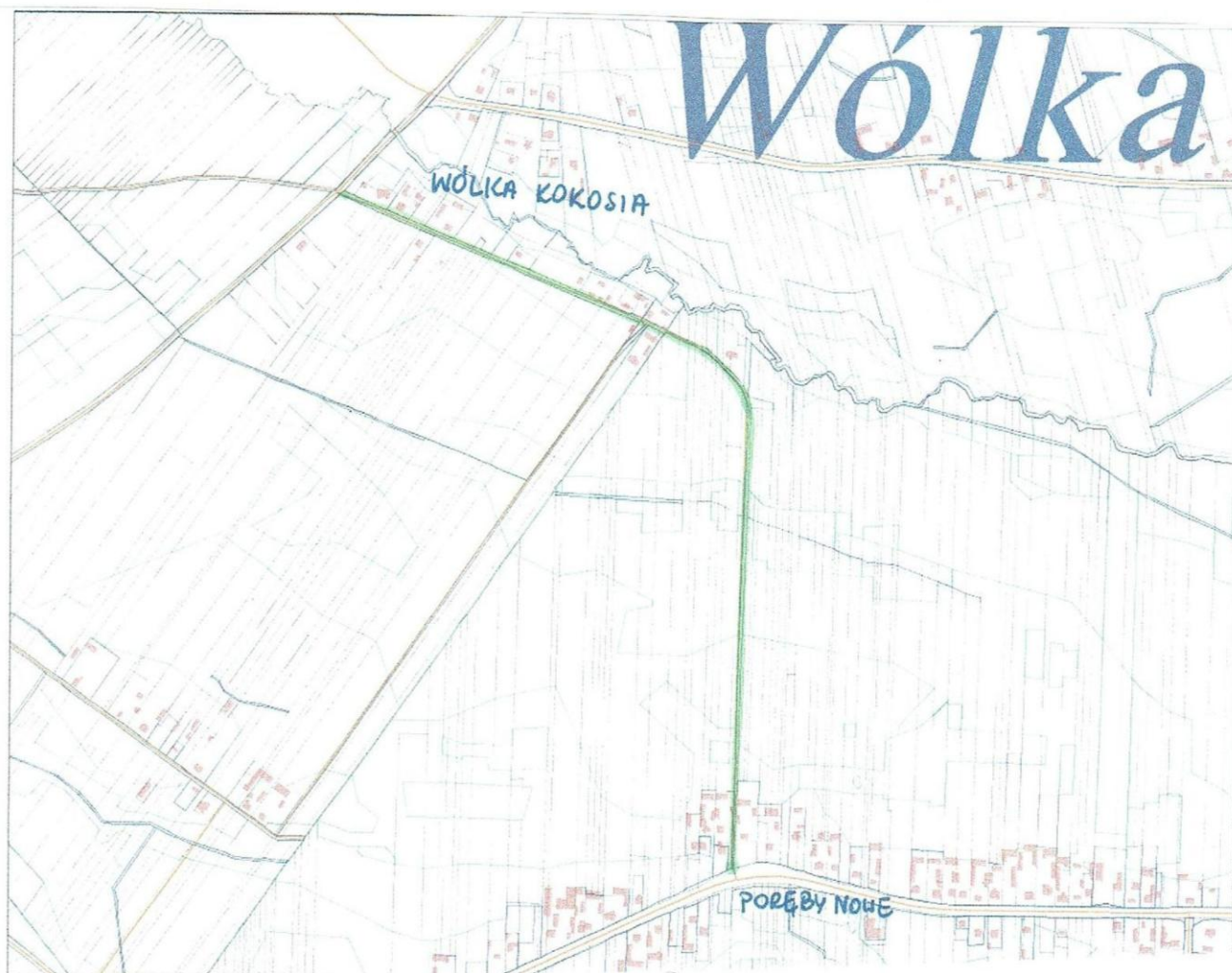
GMINA DOBRE
/ siedziba
ul. T. Kosciuszki 1, 05-307 DOBRE
powiat miński, woj. mazowieckie
Regon 711582658
NIP 822-21-46-613

Załącznik Nr 2 do Uchwały Nr XII/88/15
Rady Gminy Dobre
z dnia 29 grudnia 2015 roku

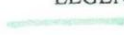


Podstawowy układ komunikacyjny

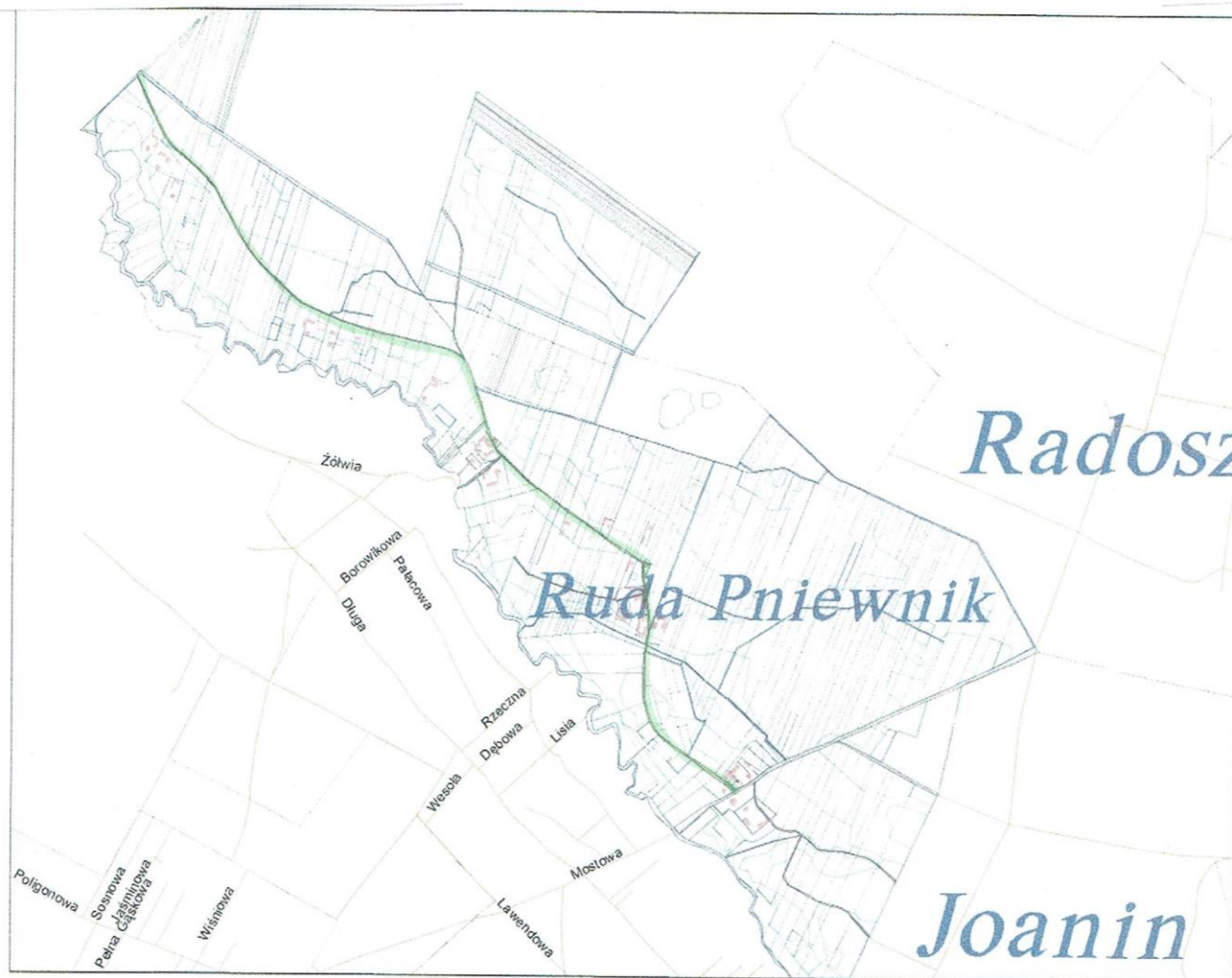
Załącznik Nr 2a do Uchwały Nr XII/88/15
Rady Gminy Dobrze
z dnia 29 grudnia 2015 roku




LEGENDA:

 Wnioskowana droga

Załącznik Nr 2b do Uchwały Nr XII/88/15
Rady Gminy Dobre
z dnia 29 grudnia 2015 roku



LEGENDA:

 Wnioskowana droga

Załącznik Nr 2d do Uchwały Nr XII/88/15
Rady Gminy Dobre
z dnia 29 grudnia 2015 roku



LEGENDA:

Wnioskowana droga

