



DZIENNIK URZĘDOWY

WOJEWÓDZTWA MAZOWIECKIEGO

Warszawa, dnia 24 maja 2016 r.

Poz. 4887

UCHWAŁA NR XXIV/208/2016 RADY MIASTA ZĄBKII

z dnia 15 kwietnia 2016 r.

w sprawie nadania i zmiany nazw ulic w Ząbkach

Na podstawie art. 18 ust. 2 pkt 13 ustawy z dnia 8 marca 1990 r. o samorządzie gminnym (Dz. U. z 2016 r. poz. 446) Rada Miasta Ząbki uchwała, co następuje:

§ 1. Nadaje się nazwę:

- 1) ul. 11 Listopada – ulicy odchodzącej od ronda im. Majora Leona Drewnickiego do ul. Stefana Batorego, której przebieg określa załącznik nr 1 do uchwały;
- 2) ul. Hansa Christiana Andersena – ulicy odchodzącej na wschód od ul. Józefa Piłsudskiego do wschodniej granicy miasta, której przebieg określa załącznik nr 2 do uchwały;
- 3) ul. Józefa Bema – ulicy łączącej ul. Stefana Batorego z ul. Jana Pawła II, której przebieg określa załącznik nr 3 do uchwały;
- 4) ul. Bociania – ulicy odchodzącej na południe od ul. Piotra Olszewskiego, której przebieg określa załącznik nr 4 do uchwały;
- 5) ul. Brukowa – ulicy łączącej ul. Warszawską z ul. Piotra Olszewskiego, której przebieg określa załącznik nr 5 do uchwały;
- 6) ul. Ceglana – ulicy odchodzącej na południe od ul. Warszawskiej, której przebieg określa załącznik nr 6 do uchwały;
- 7) ul. Dolna - ulicy łączącej ul. Warszawską z ul. Piotra Olszewskiego, której przebieg określa załącznik nr 7 do uchwały;
- 8) ul. Dzika - ulicy łączącej ul. Szwoleżerów z ul. Powstańców, której przebieg określa załącznik nr 8 do uchwały;
- 9) ul. Gdyńska - ulicy łączącej ul. Ks. Ignacego Skorupki z ul. Wyzwolenia, której przebieg określa załącznik nr 9 do uchwały;
- 10) ul. Górnośląska – ulicy odchodzącej od ul. Konstantego I. Gałczyńskiego do ronda im. Haliny i Ludwika Tulińskich, której przebieg określa załącznik nr 10 do uchwały;
- 11) ul. Jesienna - ulicy odchodzącej na południe od ul. Szwoleżerów, której przebieg określa załącznik nr 11 do uchwały;
- 12) ul. Jeziorna - ulicy łączącej ul. Warszawską z ul. Piotra Olszewskiego, której przebieg określa załącznik nr 12 do uchwały;
- 13) ul. Kamienna - ulicy łączącej ul. Warszawską z ul. Piotra Olszewskiego, której przebieg określa załącznik nr 13 do uchwały;

- 14) ul. Mikołaja Kopernika - ulicy łączącej ul. Szwoleżerów z ul. Powstańców, której przebieg określa załącznik nr 14 do uchwały;
- 15) ul. Tadeusza Kościuszki - ulicy łączącej ul. Gajową z ul. Szwoleżerów, której przebieg określa załącznik nr 15 do uchwały;
- 16) ul. Mariana Langiewicza - ulicy łączącej ul. Ks. Ignacego Skorupki z ul. Wyzwolenia, której przebieg określa załącznik nr 16 do uchwały;
- 17) ul. Lotnicza - ulicy łączącej ul. Ks. Ignacego Skorupki z ul. Szwoleżerów, której przebieg określa załącznik nr 17 do uchwały;
- 18) ul. Łagodna - ulicy odchodzącej na południe od ul. Warszawskiej, której przebieg określa załącznik nr 18 do uchwały;
- 19) ul. Łodygowa - ulicy odchodzącej na zachód od ul. Warszawskiej, której przebieg określa załącznik nr 19 do uchwały;
- 20) ul. Mała - ulicy odchodzącej na południe od ul. Szwoleżerów, której przebieg określa załącznik nr 20 do uchwały;
- 21) ul. Ignacego Paderewskiego – ulicy odchodzącej na południe od ronda im. Haliny i Ludwika Tulińskich do granicy terenu Wojewódzkiego Szpitala dla Nerwowo i Psychicznie Chorych „Drewnica”, której przebieg określa załącznik nr 21 do uchwały;
- 22) ul. Władysława Reymonta - ulicy łączącej ul. Szwoleżerów z ul. Powstańców, której przebieg określa załącznik nr 22 do uchwały;
- 23) ul. Różana - ulicy łączącej ul. Szwoleżerów z ul. Powstańców, której przebieg określa załącznik nr 23 do uchwały;
- 24) ul. Słoneczna - ulicy łączącej ul. Ks. Ignacego Skorupki z ul. Wyzwolenia, której przebieg określa załącznik nr 24 do uchwały;
- 25) ul. Franciszka Stefczyka - ulicy łączącej ul. Ks. Ignacego Skorupki z ul. Szwoleżerów, której przebieg określa załącznik nr 25 do uchwały;
- 26) ul. Wita Stwosza - ulicy łączącej ul. Stefana Batorego z ul. Kard. Stefana Wyszyńskiego, której przebieg określa załącznik nr 26 do uchwały;
- 27) ul. Targowa - ulicy łączącej ul. Józefa Piłsudskiego z ul. Józefa Poniatowskiego, której przebieg określa załącznik nr 27 do uchwały;
- 28) ul. Kazimierza Przerwy-Tetmajera - ulicy łączącej ul. Stefana Batorego z ul. Kard. Stefana Wyszyńskiego, której przebieg określa załącznik nr 28 do uchwały;
- 29) ul. Tulipanowa - ulicy łączącej ul. Gajową z ul. Szwoleżerów, której przebieg określa załącznik nr 29 do uchwały;
- 30) ul. Wojska Polskiego – ulicy odchodzącej na południe od ul. Kolejowej do granicy obrębu ewidencyjnego nr 0011,01-11, której przebieg określa załącznik nr 30 do uchwały;
- 31) ul. Wolności - ulicy łączącej ul. Radzywińską z ul. Stefana Batorego, której przebieg określa załącznik nr 31 do uchwały;
- 32) ul. Wronia - ulicy odchodzącej na północ od ul. Szwoleżerów, której przebieg określa załącznik nr 32 do uchwały;
- 33) ul. Zieleniecka - ulicy łączącej ul. Gajową z ul. Szwoleżerów, której przebieg określa załącznik nr 33 do uchwały;
- 34) ul. Zimna - ulicy odchodzącej na południe od ul. Warszawskiej, której przebieg określa załącznik nr 34 do uchwały.

§ 2. Zmienia się nazwę następującym ulicom:

- 1) ul. Stanisława Lisa-Kuli – łączącej ul. Stefana Batorego z ul. 11 Listopada – na ul. Leopolda Lisa-Kuli;
- 2) ul. Saperskiej – łączącej ul. Gajową z ul. Szwoleżerów – na ul. Saperów.

§ 3. Wykonanie uchwały powierza się Burmistrzowi Miasta Ząbki.

§ 4. Uchwała wchodzi w życie po upływie 14 dni od dnia ogłoszenia w Dzienniku Urzędowym Województwa Mazowieckiego.

Przewodniczący Rady Miasta Ząbki:
Wojciech Gut

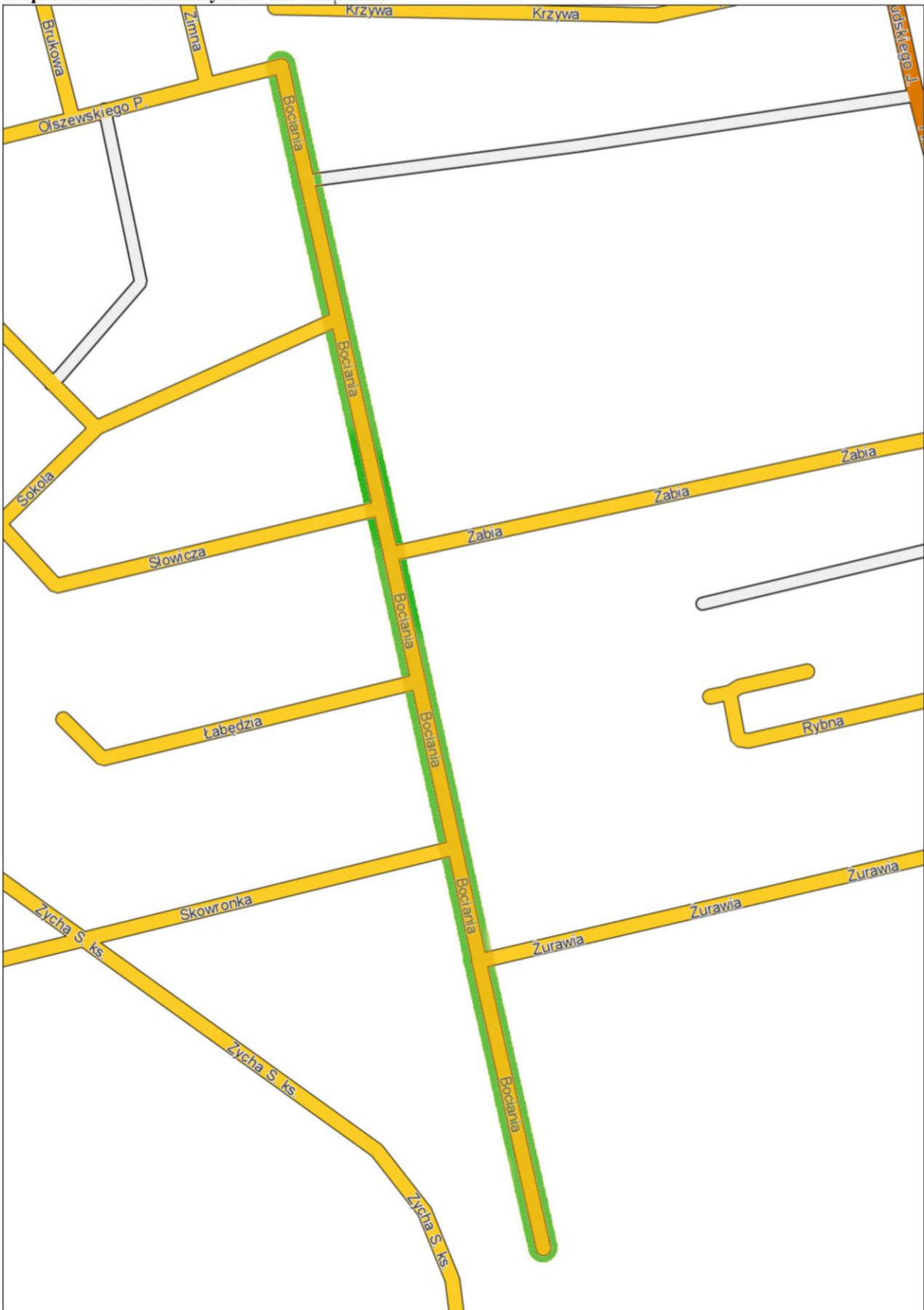
**Załącznik nr 2 do uchwały Nr XXIV / 208 / 2016 Rady Miasta Ząbki z dnia 15 kwietnia 2016 r.
w sprawie nadania i zmiany nazw ulic w Ząbkach.**




**Załącznik nr 3 do uchwały Nr XXIV / 208 / 2016 Rady Miasta Żabki z dnia 15 kwietnia 2016 r.
w sprawie nadania i zmiany nazw ulic w Żabkach.**



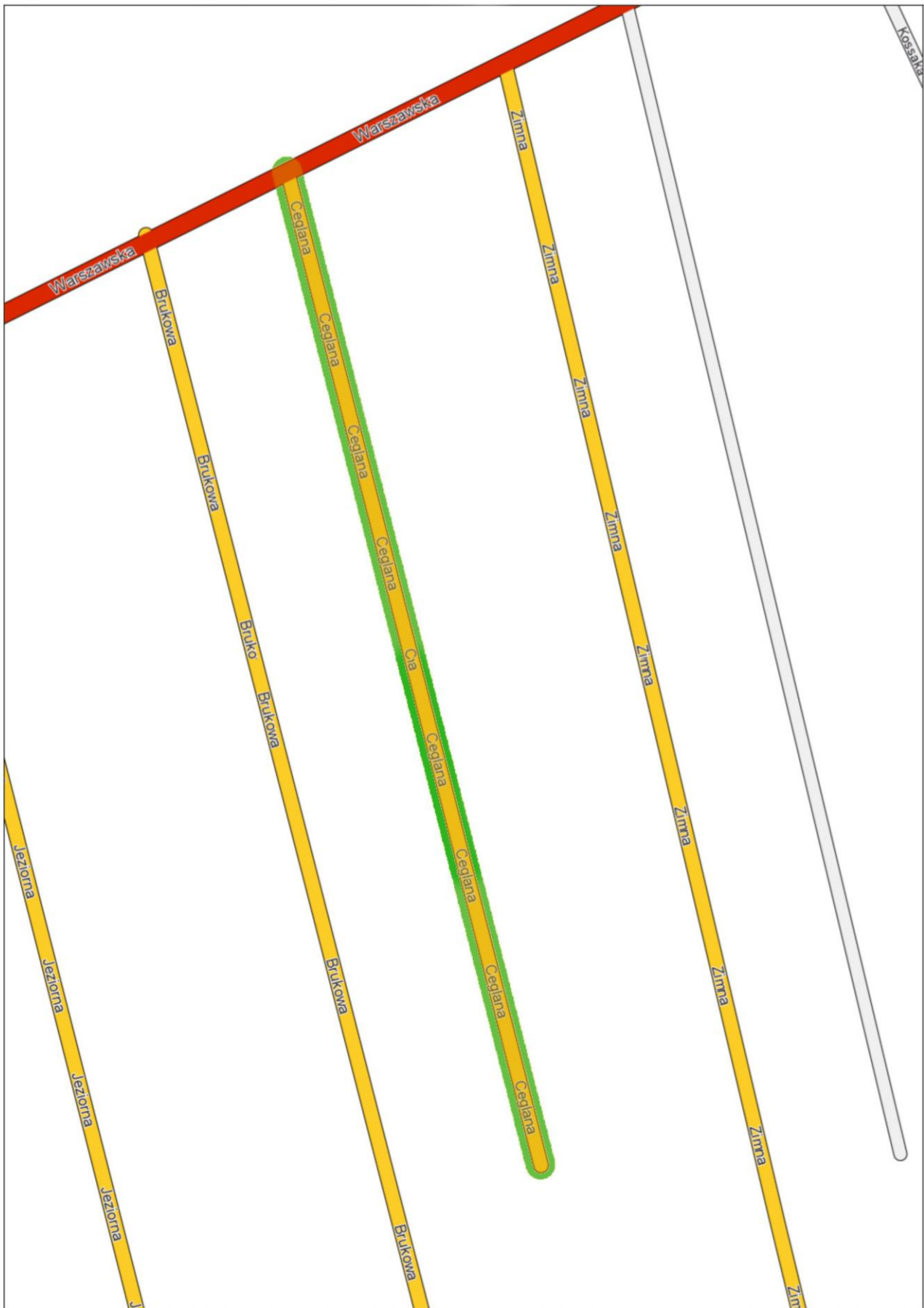
**Załącznik nr 4 do uchwały Nr XXIV / 208 / 2016 Rady Miasta Ząbki z dnia 15 kwietnia 2016 r.
w sprawie nadania i zmiany nazw ulic w Ząbkach.**



Załącznik nr 5 do uchwały Nr XXIV / 208 / 2016 Rady Miasta Ząbki z dnia 15 kwietnia 2016 r. w sprawie nadania i zmiany nazw ulic w Ząbkach.



**Załącznik nr 6 do uchwały Nr XXIV / 208 / 2016 Rady Miasta Ząbki z dnia 15 kwietnia 2016 r.
w sprawie nadania i zmiany nazw ulic w Ząbkach.**



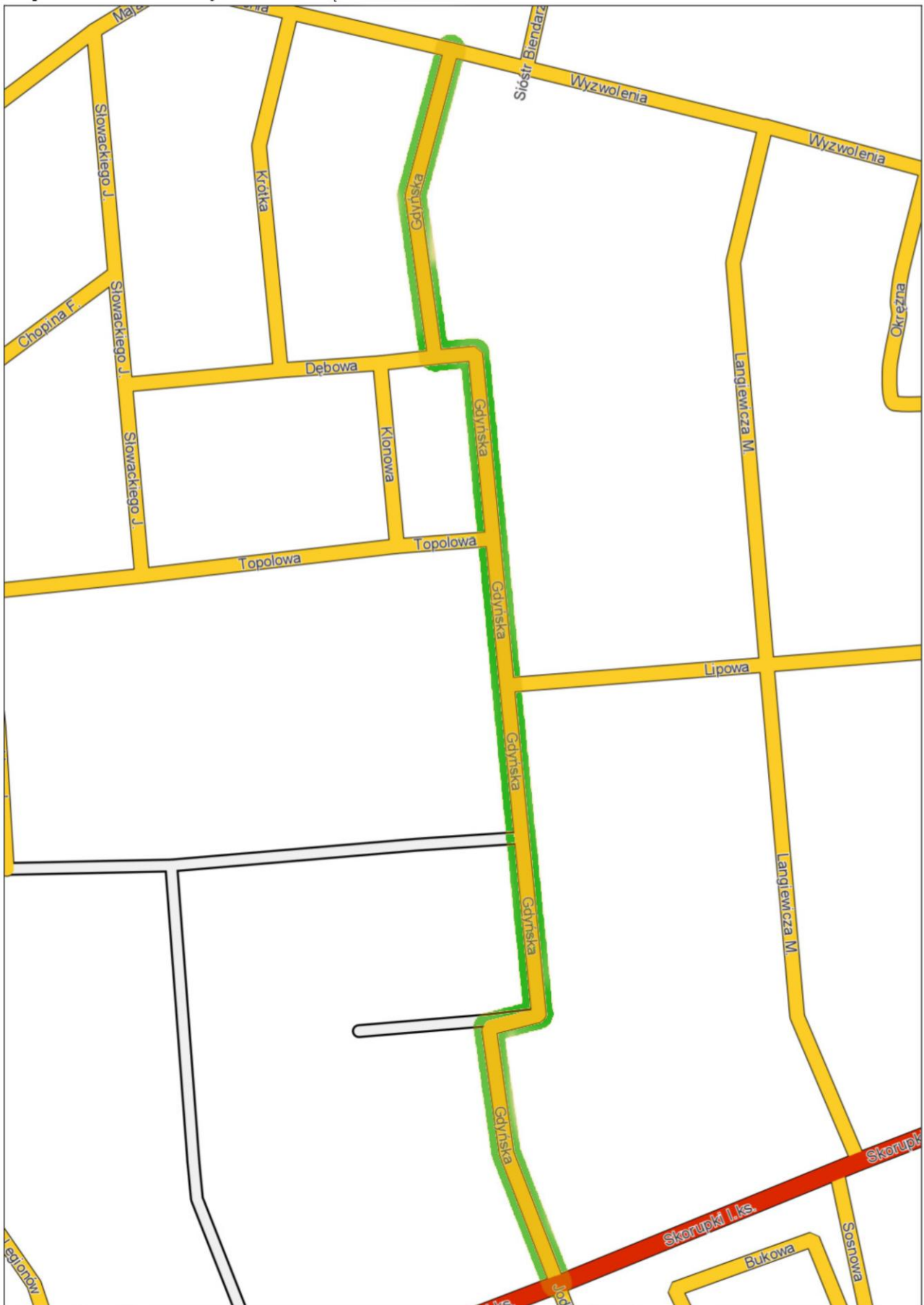
**Załącznik nr 7 do uchwały Nr XXIV / 208 / 2016 Rady Miasta Ząbki z dnia 15 kwietnia 2016 r.
w sprawie nadania i zmiany nazw ulic w Ząbkach.**



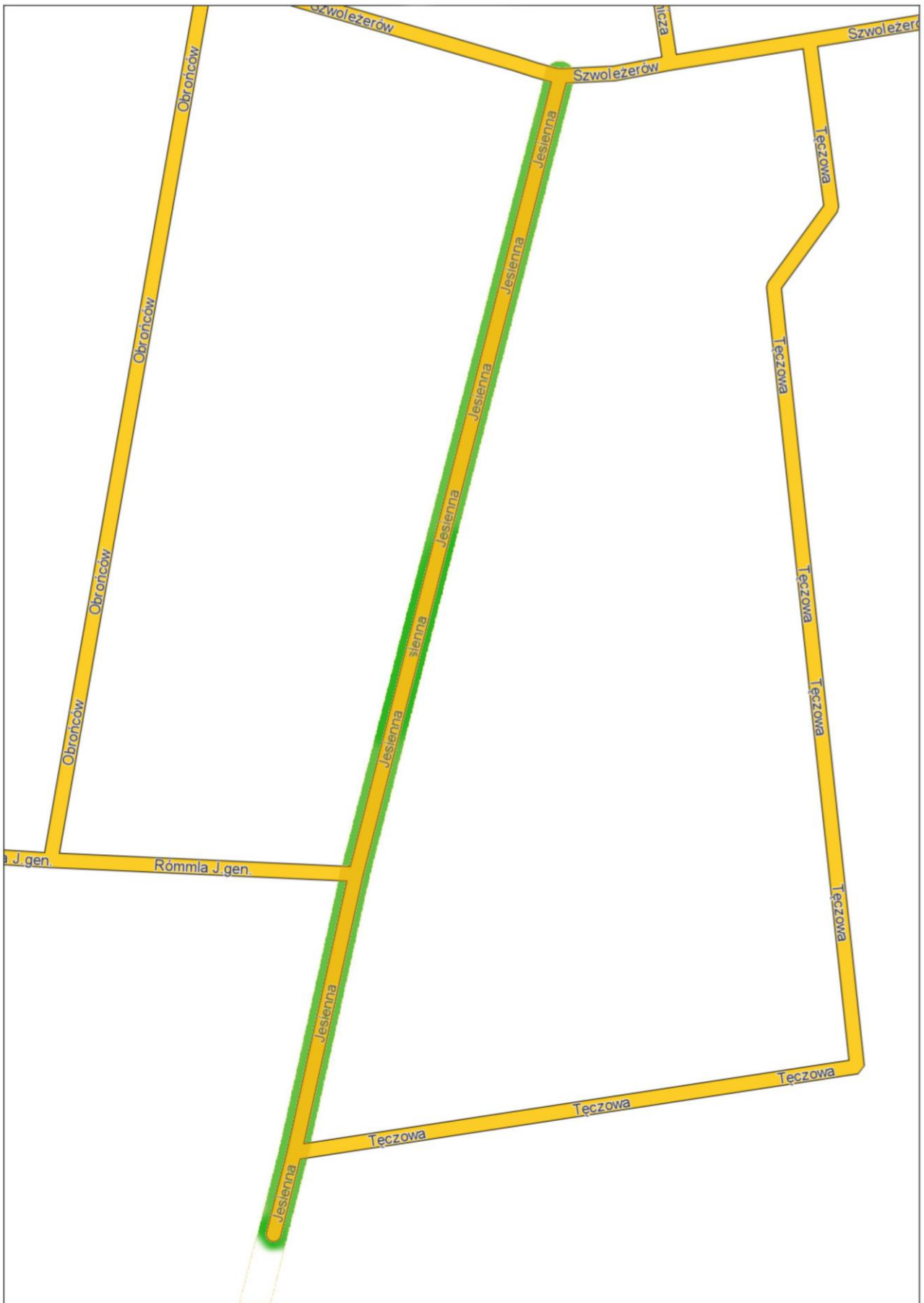
**Załącznik nr 8 do uchwały Nr XXIV / 208 / 2016 Rady Miasta Ząbki z dnia 15 kwietnia 2016 r.
w sprawie nadania i zmiany nazw ulic w Ząbkach.**



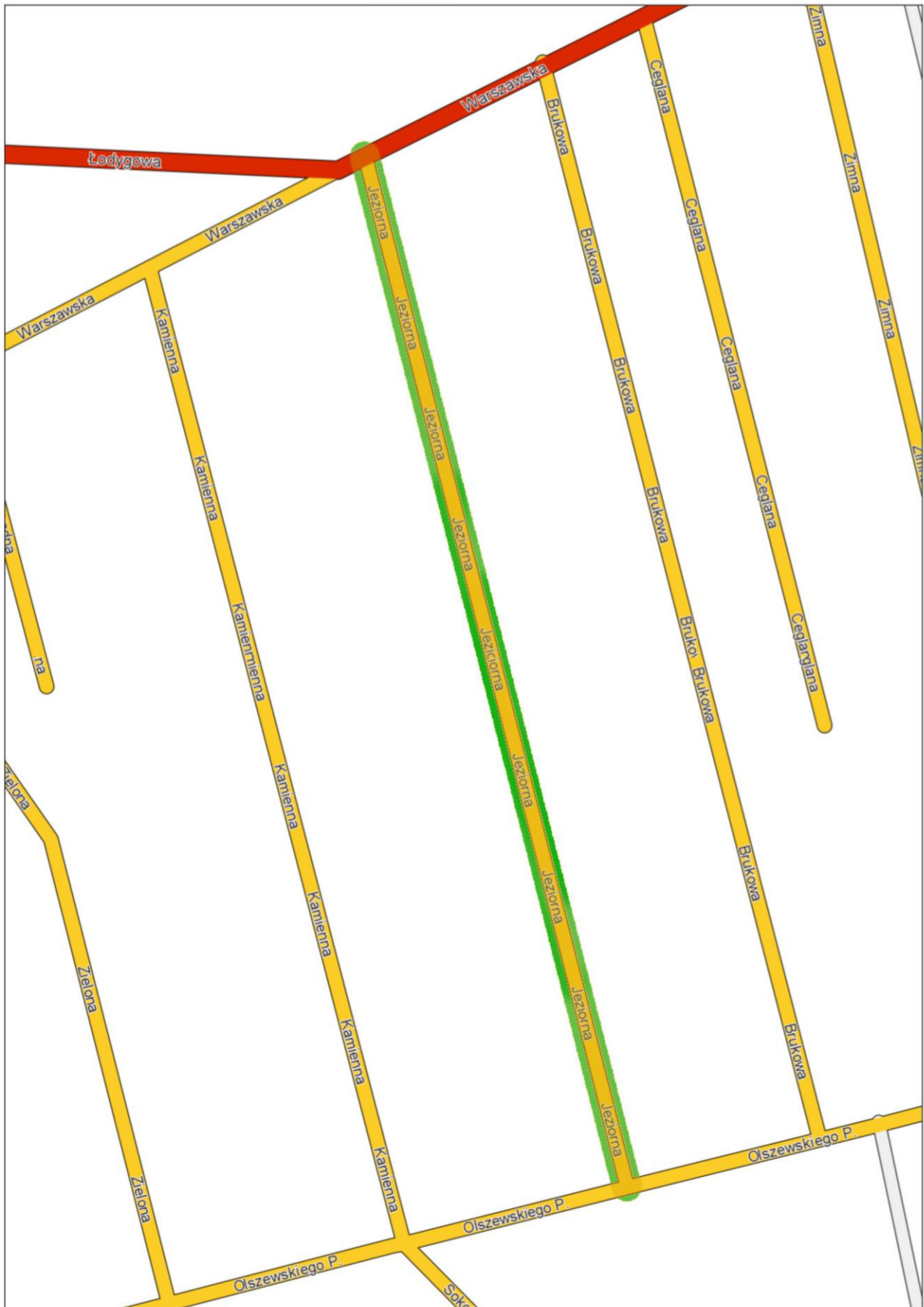
**Załącznik nr 9 do uchwały Nr XXIV / 208 / 2016 Rady Miasta Żąbki z dnia 15 kwietnia 2016 r.
w sprawie nadania i zmiany nazw ulic w Żąbkach.**



**Załącznik nr 11 do uchwały Nr XXIV / 208 / 2016 Rady Miasta Ząbki z dnia 15 kwietnia 2016 r.
w sprawie nadania i zmiany nazw ulic w Ząbkach.**



**Załącznik nr 12 do uchwały Nr XXIV / 208 / 2016 Rady Miasta Żąbki z dnia 15 kwietnia 2016 r.
w sprawie nadania i zmiany nazw ulic w Żąbkach.**



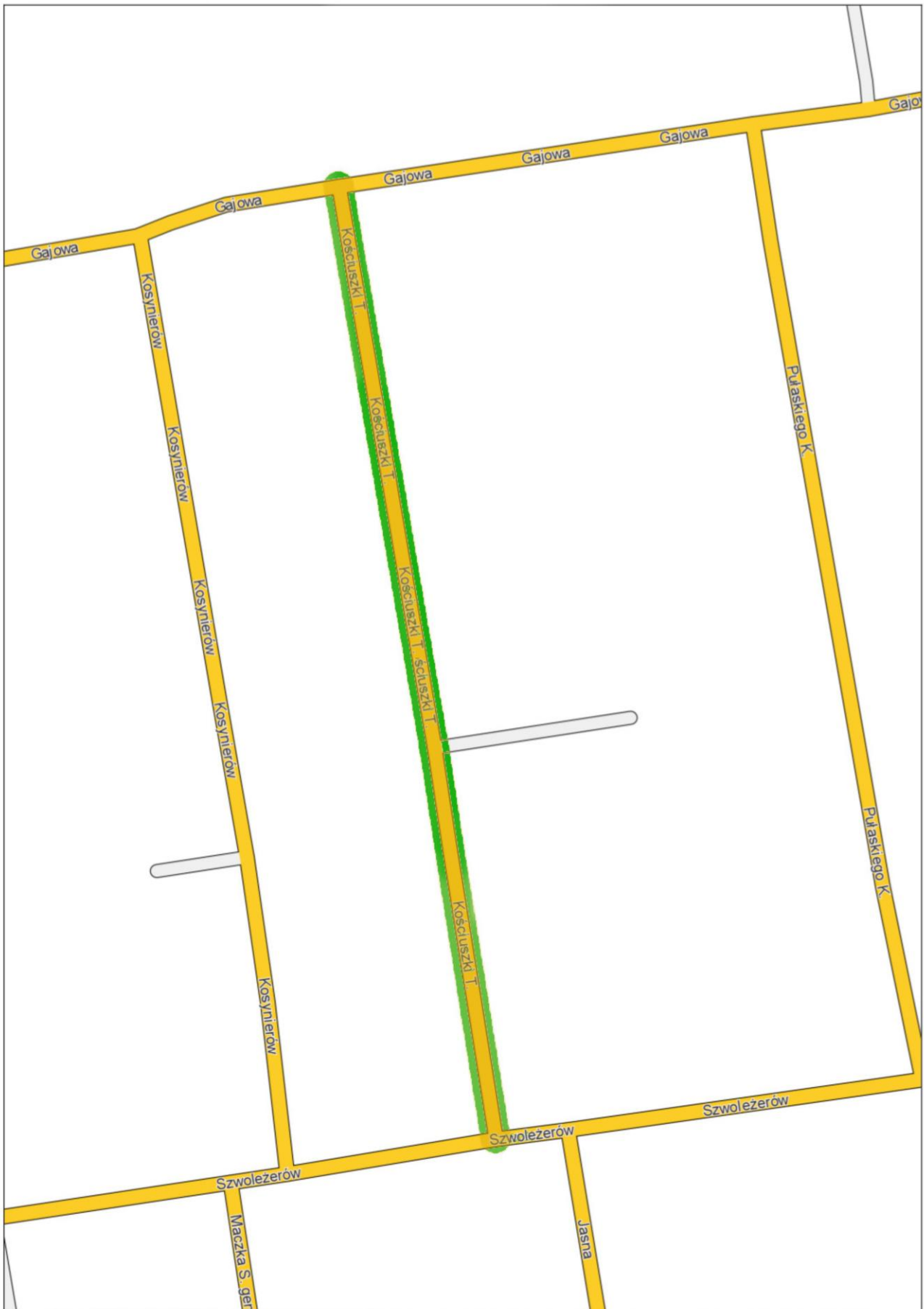
**Załącznik nr 13 do uchwały Nr XXIV / 208 / 2016 Rady Miasta Ząbki z dnia 15 kwietnia 2016 r.
w sprawie nadania i zmiany nazw ulic w Ząbkach.**



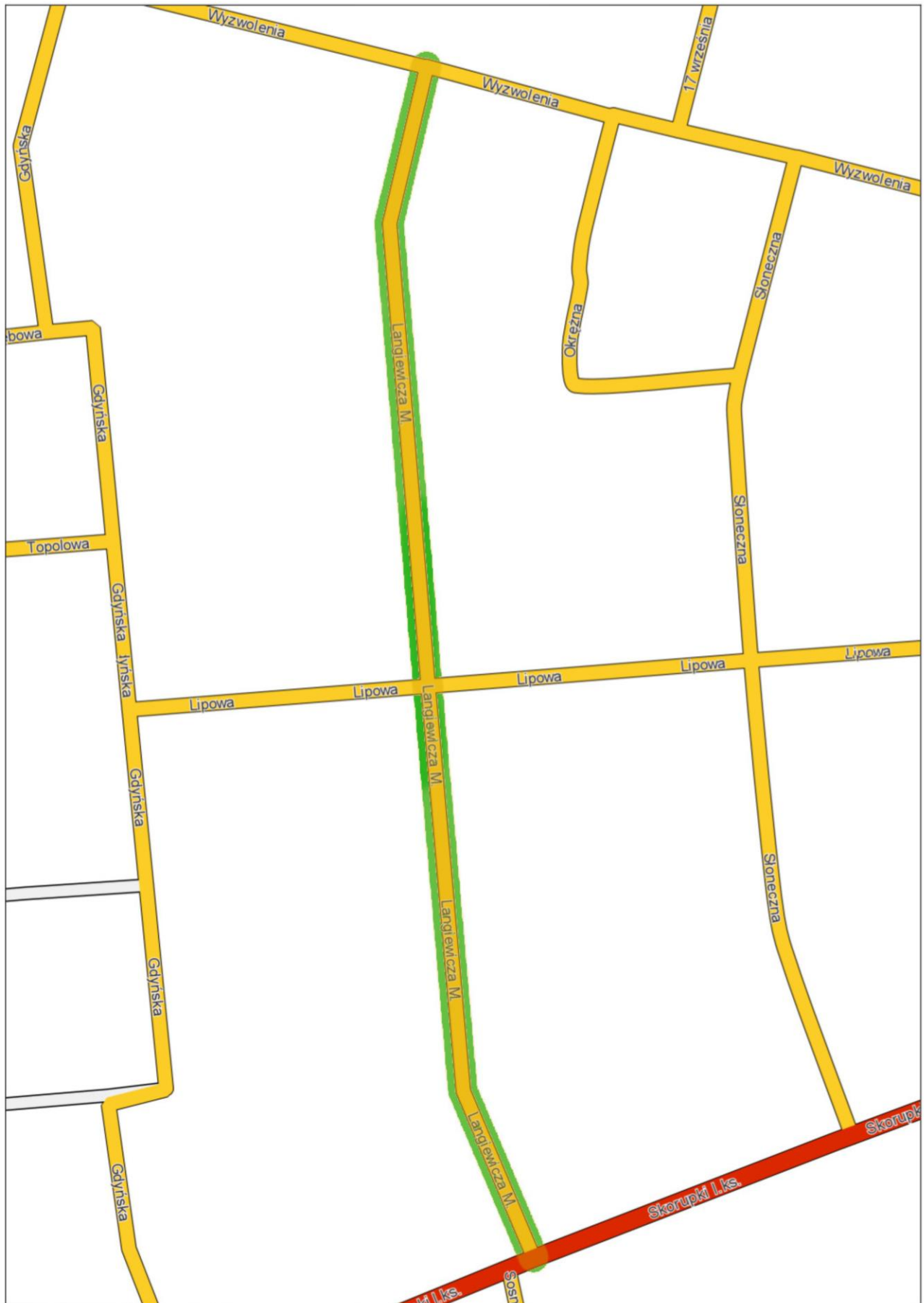
**Załącznik nr 14 do uchwały Nr XXIV / 208 / 2016 Rady Miasta Ząbki z dnia 15 kwietnia 2016 r.
w sprawie nadania i zmiany nazw ulic w Ząbkach.**



**Załącznik nr 15 do uchwały Nr XXIV / 208 / 2016 Rady Miasta Żąbki z dnia 15 kwietnia 2016 r.
w sprawie nadania i zmiany nazw ulic w Żąbkach.**



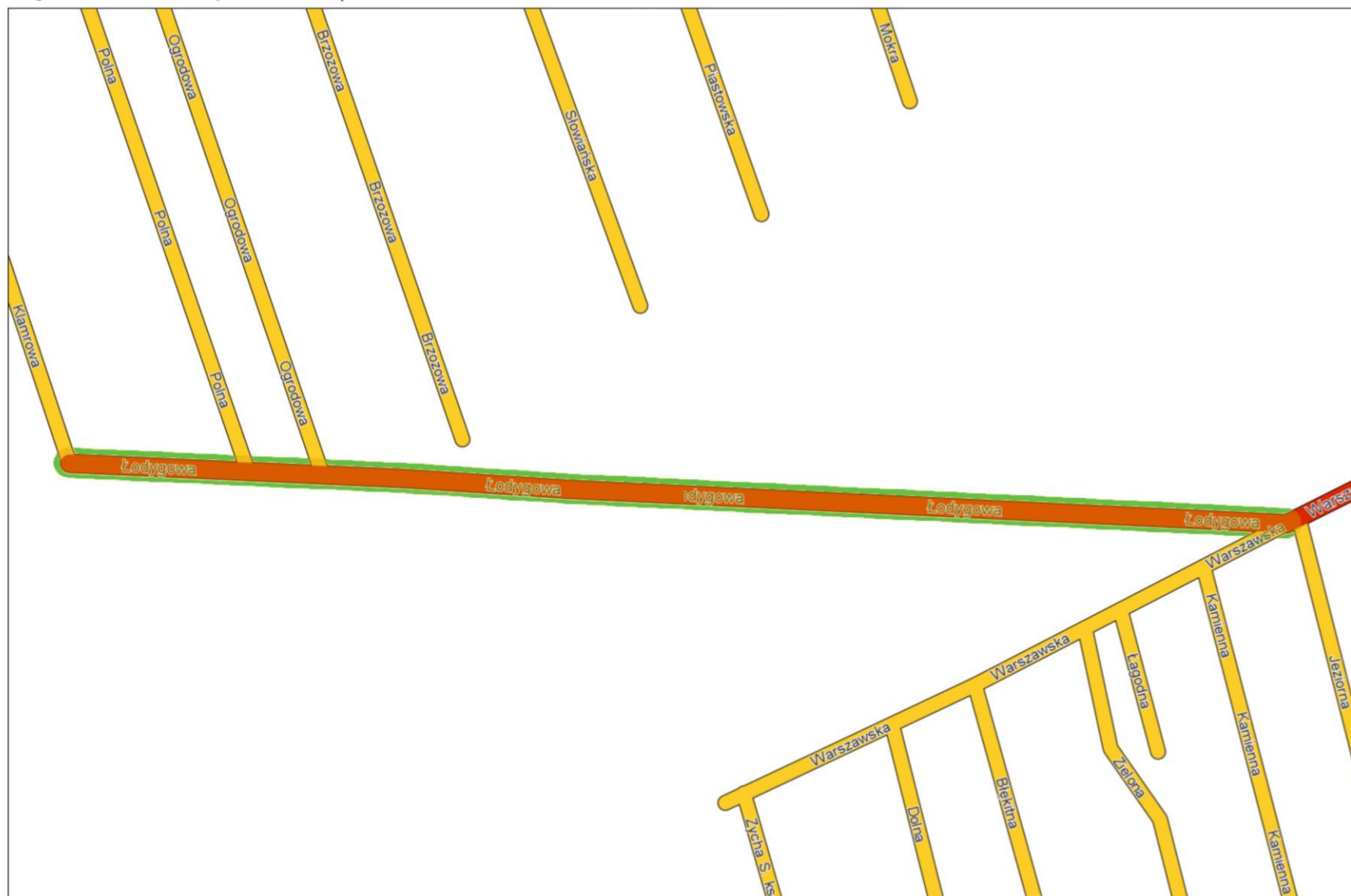
**Załącznik nr 16 do uchwały Nr XXIV / 208 / 2016 Rady Miasta Ząbki z dnia 15 kwietnia 2016 r.
w sprawie nadania i zmiany nazw ulic w Ząbkach.**



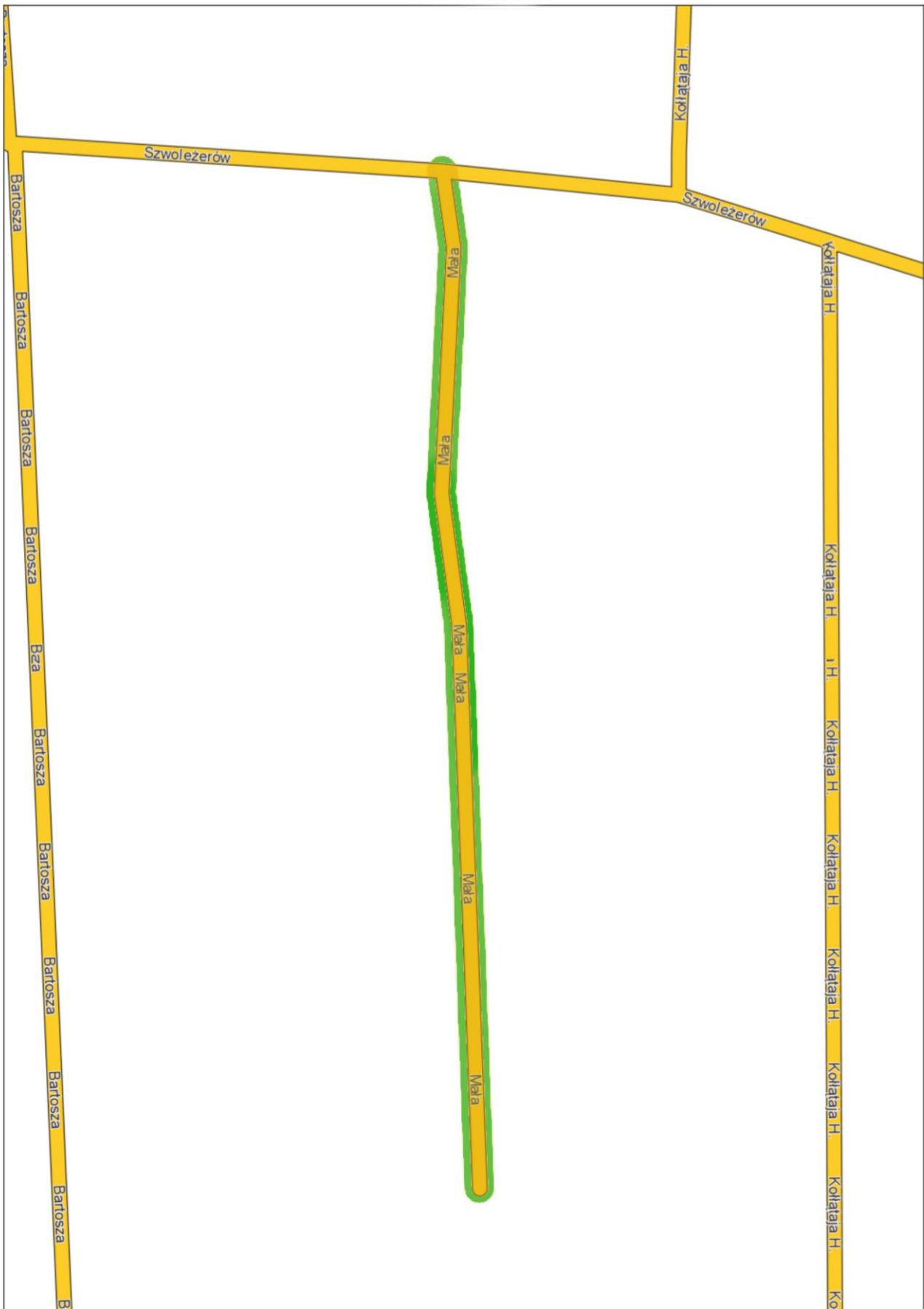
Załącznik nr 18 do uchwały Nr XXIV / 208 / 2016 Rady Miasta Ząbki z dnia 15 kwietnia 2016 r. w sprawie nadania i zmiany nazw ulic w Ząbkach.



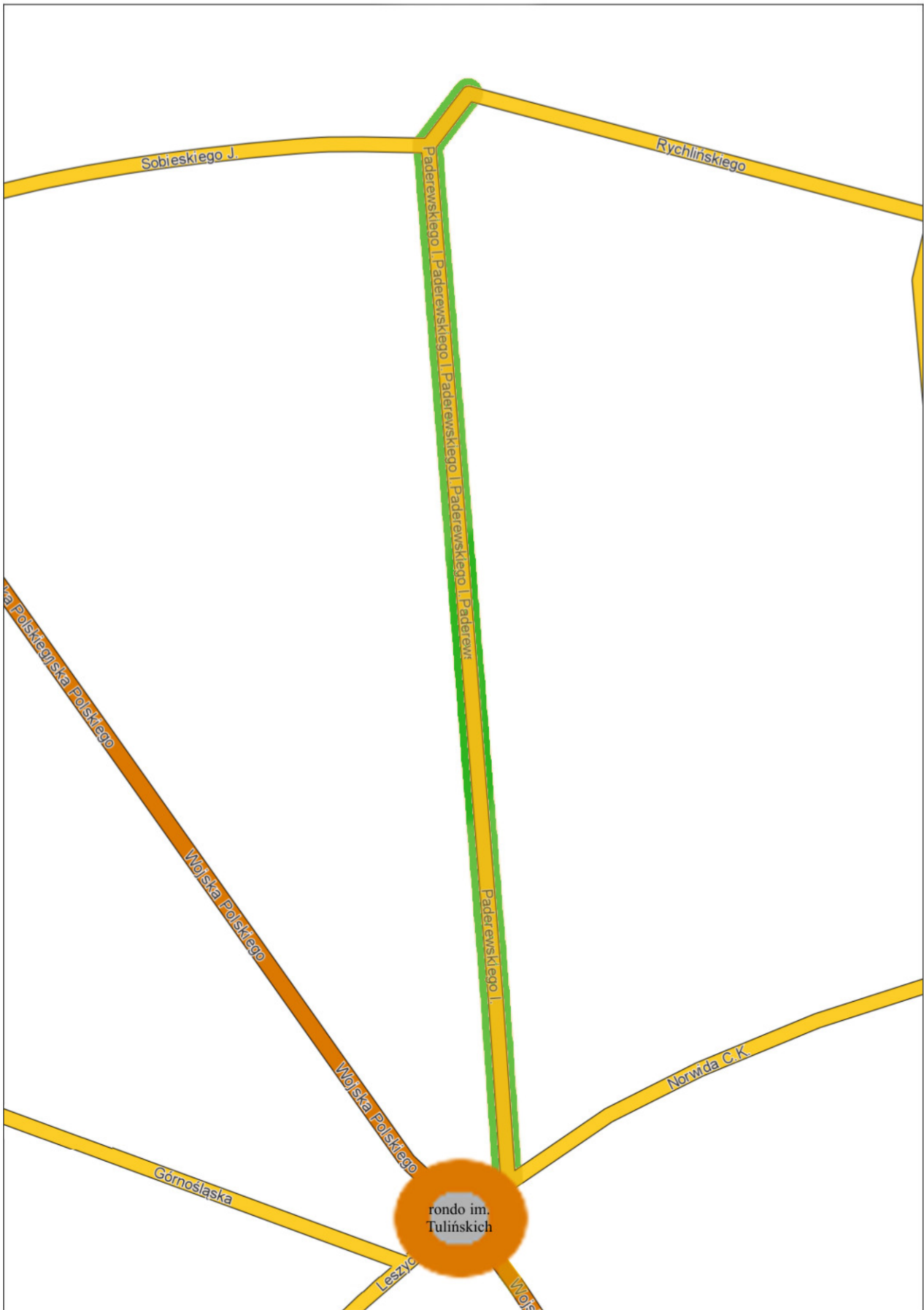
**Załącznik nr 19 do uchwały Nr XXIV / 208 / 2016 Rady Miasta Ząbki z dnia 15 kwietnia 2016 r.
w sprawie nadania i zmiany nazw ulic w Ząbkach.**



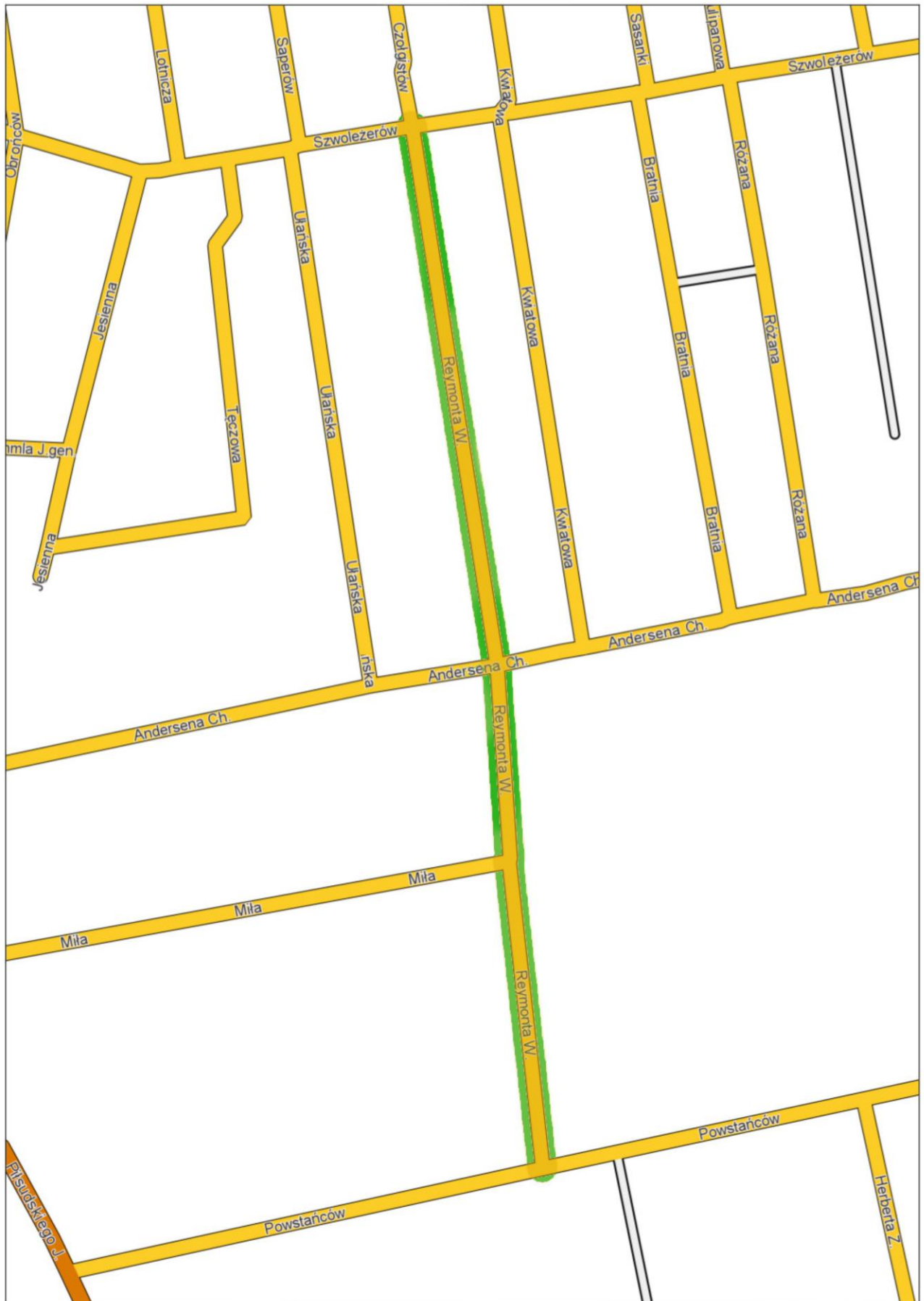
**Załącznik nr 20 do uchwały Nr XXIV / 208 / 2016 Rady Miasta Żabki z dnia 15 kwietnia 2016 r.
w sprawie nadania i zmiany nazw ulic w Żabkach.**



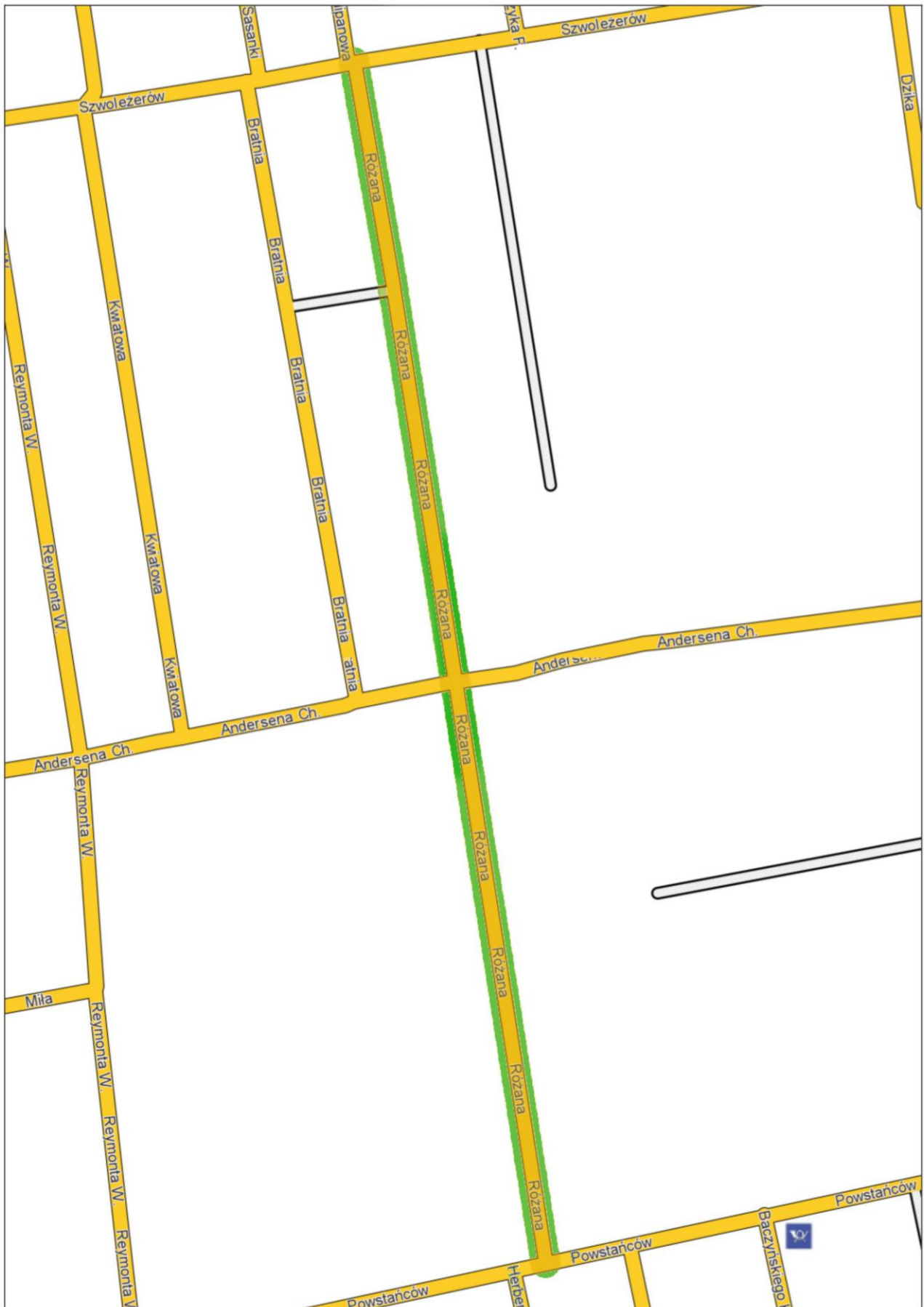
**Załącznik nr 21 do uchwały Nr XXIV / 208 / 2016 Rady Miasta Żąbki z dnia 15 kwietnia 2016 r.
w sprawie nadania i zmiany nazw ulic w Żąbkach.**



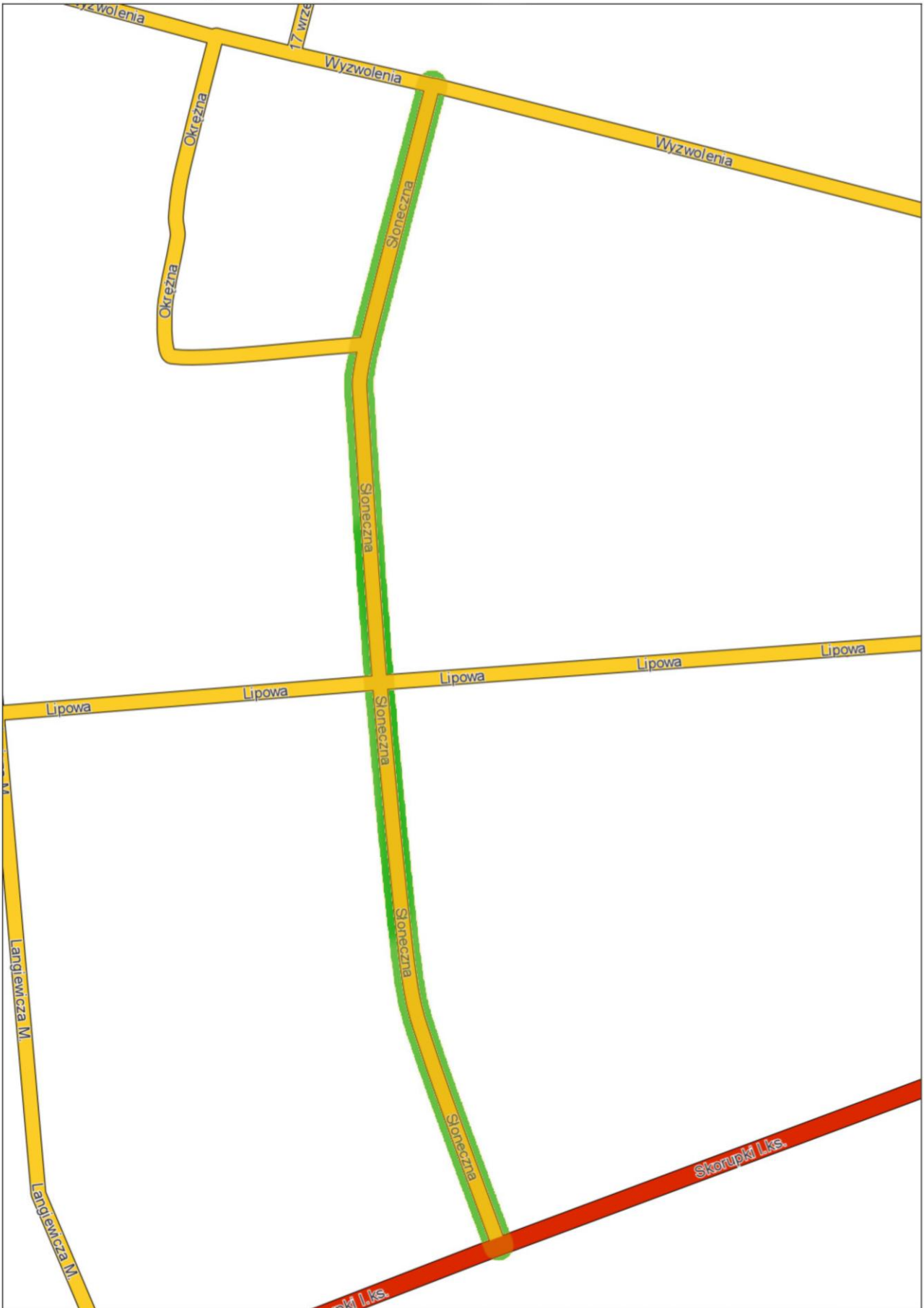
**Załącznik nr 22 do uchwały Nr XXIV / 208 / 2016 Rady Miasta Żąbkach z dnia 15 kwietnia 2016 r.
w sprawie nadania i zmiany nazw ulic w Żąbkach.**



**Załącznik nr 23 do uchwały Nr XXIV / 208 / 2016 Rady Miasta Ząbki z dnia 15 kwietnia 2016 r.
w sprawie nadania i zmiany nazw ulic w Ząbkach.**



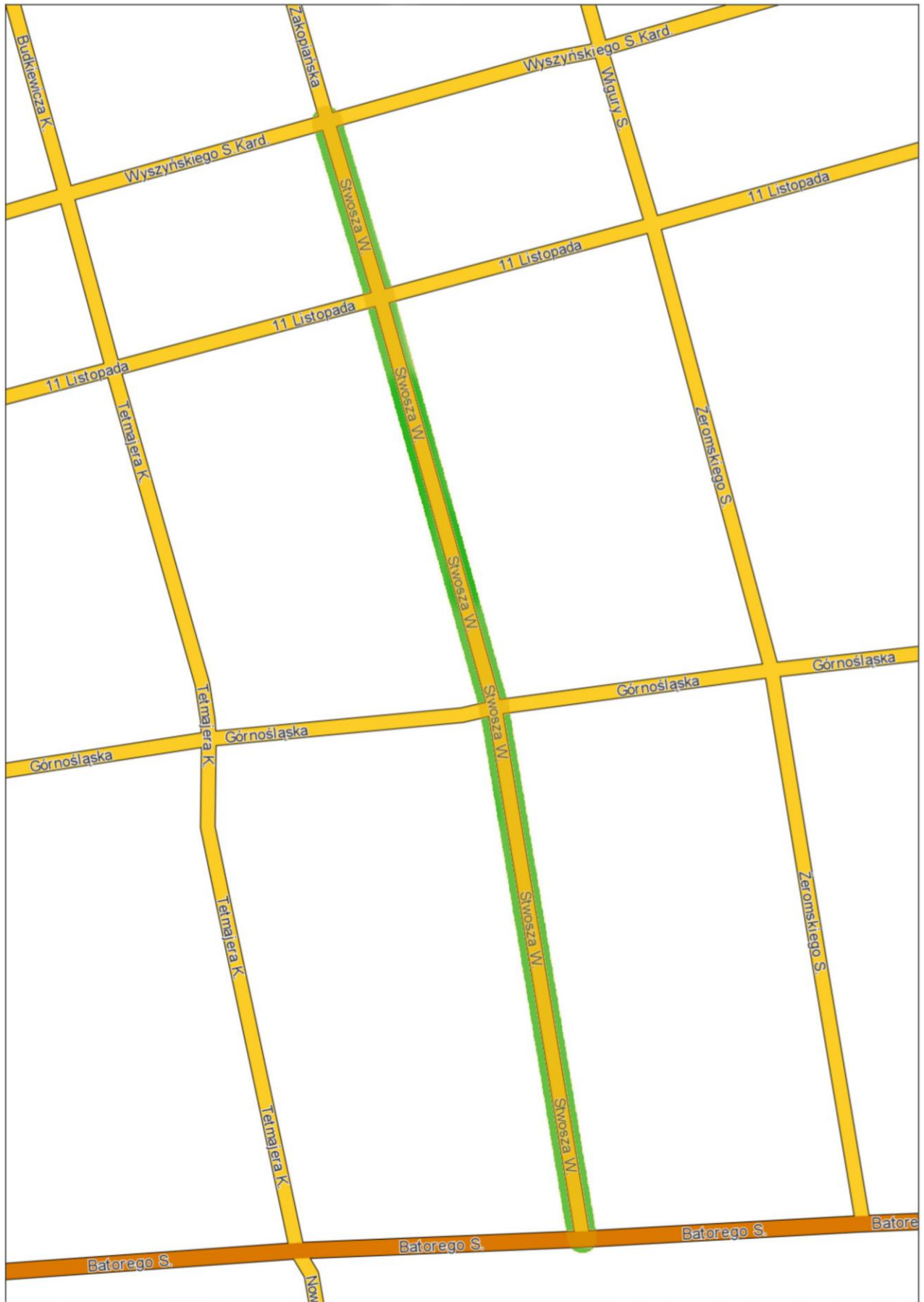
**Załącznik nr 24 do uchwały Nr XXIV / 208 / 2016 Rady Miasta Ząbki z dnia 15 kwietnia 2016 r.
w sprawie nadania i zmiany nazw ulic w Ząbkach.**



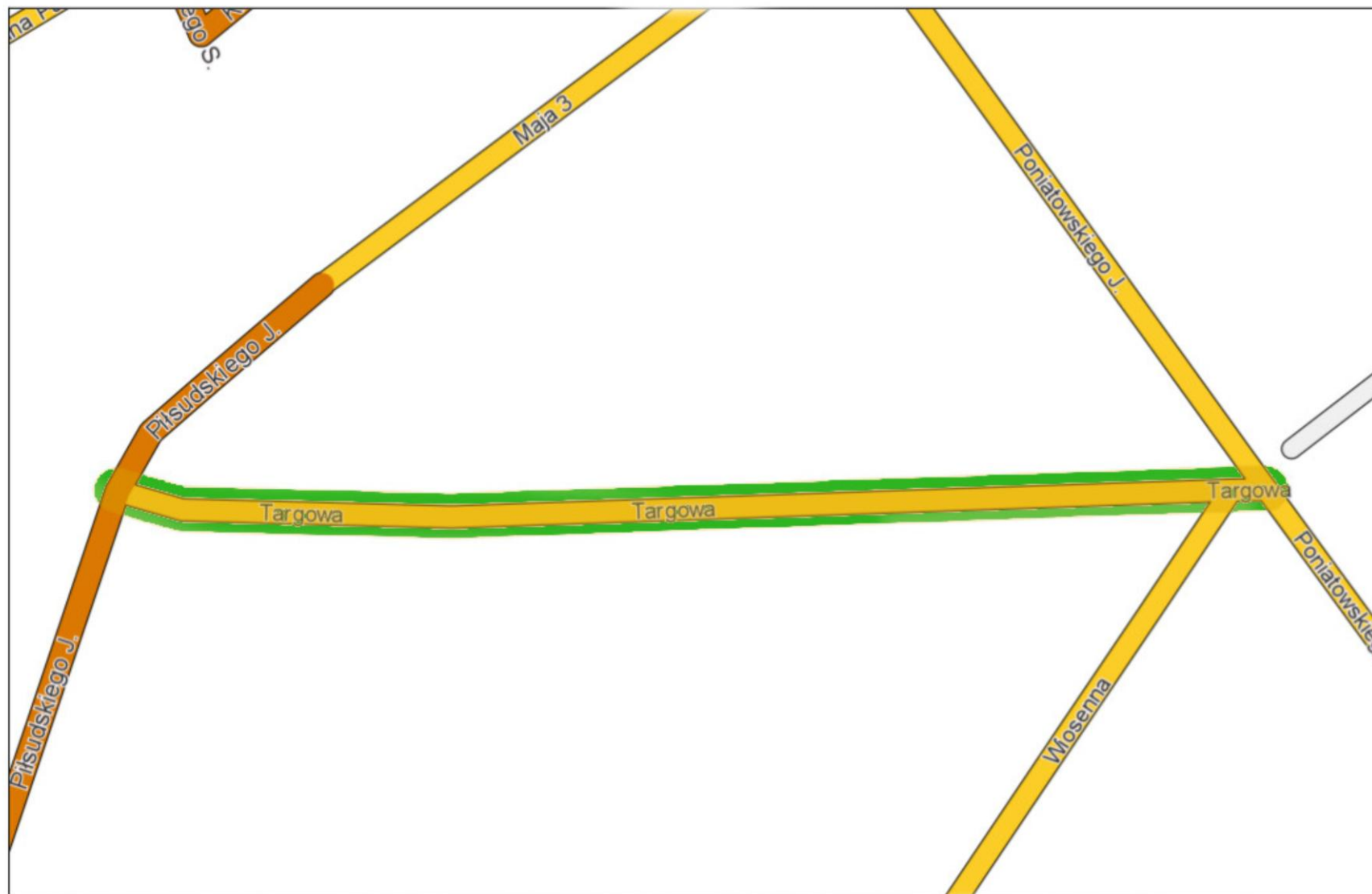
**Załącznik nr 25 do uchwały Nr XXIV / 208 / 2016 Rady Miasta Żabki z dnia 15 kwietnia 2016 r.
w sprawie nadania i zmiany nazw ulic w Żabkach.**



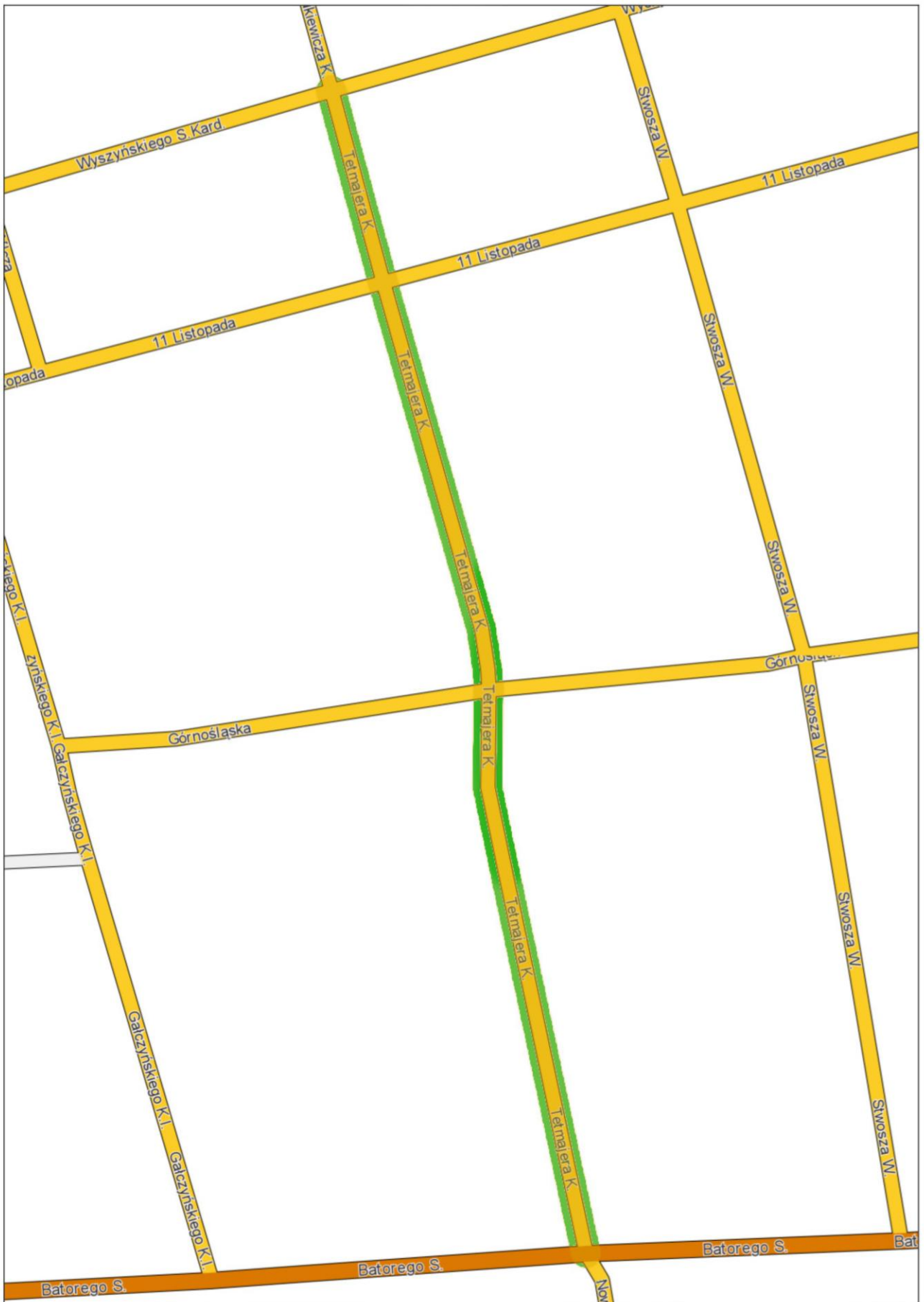
**Załącznik nr 26 do uchwały Nr XXIV / 208 / 2016 Rady Miasta Ząbki z dnia 15 kwietnia 2016 r.
w sprawie nadania i zmiany nazw ulic w Ząbkach.**



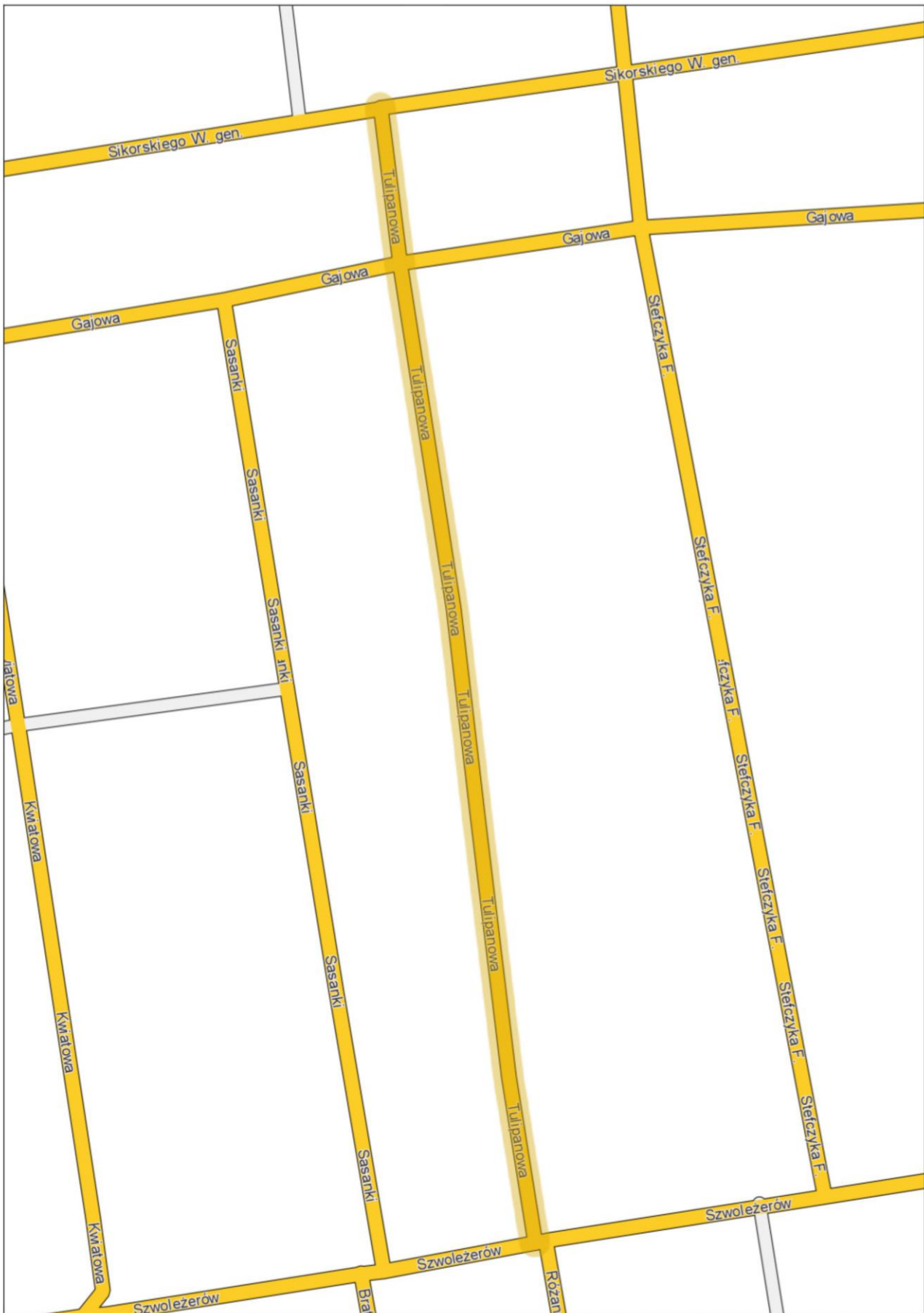
**Załącznik nr 27 do uchwały Nr XXIV / 208 / 2016 Rady Miasta Ząbki z dnia 15 kwietnia 2016 r.
w sprawie nadania i zmiany nazw ulic w Ząbkach.**



**Załącznik nr 28 do uchwały Nr XXIV / 208 / 2016 Rady Miasta Żąbki z dnia 15 kwietnia 2016 r.
w sprawie nadania i zmiany nazw ulic w Żąbkach.**



**Załącznik nr 29 do uchwały Nr XXIV / 208 / 2016 Rady Miasta Żąbki z dnia 15 kwietnia 2016 r.
w sprawie nadania i zmiany nazw ulic w Żąbkach.**



**Załącznik nr 32 do uchwały Nr XXIV / 208 / 2016 Rady Miasta Żąbki z dnia 15 kwietnia 2016 r.
w sprawie nadania i zmiany nazw ulic w Żąbkach.**



**Załącznik nr 33 do uchwały Nr XXIV / 208 / 2016 Rady Miasta Żabki z dnia 15 kwietnia 2016 r.
w sprawie nadania i zmiany nazw ulic w Żabkach.**



**Załącznik nr 34 do uchwały Nr XXIV / 208 / 2016 Rady Miasta Żąbki z dnia 15 kwietnia 2016 r.
w sprawie nadania i zmiany nazw ulic w Żąbkach.**

