



DZIENNIK URZĘDOWY

WOJEWÓDZTWA MAZOWIECKIEGO

Warszawa, dnia 20 stycznia 2017 r.

Poz. 615

UCHWAŁA NR XIX/235/2016 RADY GMINY MICHAŁOWICE

z dnia 14 grudnia 2016 r.

w sprawie nadania nazw ulicom położonym na terenie Gminy Michałowice

Na podstawie art. 18 ust. 2 pkt 13 ustawy z dnia 8 marca 1990 r. o samorządzie gminnym (Dz. U. z 2016 r. poz. 446 ze zm.) uchwala się, co następuje:

§ 1. 1. Istniejącej drodze stanowiącej działkę ewid. nr 44, położonej w obrębie ewid. Michałowice-Osiedle, w gminie Michałowice, nadać nazwę „**Cicha**”. Przebieg ulicy „Cichej” określa mapa stanowiąca załącznik nr 1 do niniejszej uchwały.

2. Istniejącej drodze stanowiącej działkę ewid. nr 214, położonej w obrębie ewid. Michałowice-Osiedle, w gminie Michałowice, nadać nazwę „**Klonowa**”. Przebieg ulicy „Klonowej” określa mapa stanowiąca załącznik nr 2 do niniejszej uchwały.

3. Istniejącej drodze stanowiącej działkę ewid. nr 172, położoną w obrębie ewid. Michałowice-Osiedle, w gminie Michałowice, nadać nazwę „**Krótką**”. Przebieg ulicy „Krótkiej” określa mapa stanowiąca załącznik nr 2 do niniejszej uchwały.

4. Istniejącej drodze stanowiącej działkę ewid. nr 114, położonej w obrębie ewid. Michałowice-Osiedle, w gminie Michałowice, nadać nazwę „**Wojska Polskiego**”. Przebieg ulicy „Wojska Polskiego” określa mapa stanowiąca załącznik nr 3 do niniejszej uchwały.

5. Istniejącej drodze stanowiącej działki ewid. nr 22 i 42, położonej w obrębie ewid. Michałowice-Osiedle, w gminie Michałowice, nadać nazwę „**Kwiatowa**”. Przebieg ulicy „Kwiatowej” określa mapa stanowiąca załącznik nr 3 do niniejszej uchwały.

6. Istniejącej drodze stanowiącej działkę ewid. nr 130, położonej w obrębie ewid. Michałowice-Osiedle, w gminie Michałowice, nadać nazwę „**Partyzantów**”. Przebieg ulicy „Partyzantów” określa mapa stanowiąca załącznik nr 3 do niniejszej uchwały.

7. Istniejącej drodze stanowiącej działkę ewid. nr 658, położonej w obrębie ewid. Michałowice-Osiedle, w gminie Michałowice, nadać nazwę „**Kolejowa**”. Przebieg ulicy „Kolejowej” określa mapa stanowiąca załącznik nr 4 do niniejszej uchwały.

8. Istniejącej drodze stanowiącej działkę ewid. nr 244, położoną w obrębie ewid. Michałowice-Osiedle, w gminie Michałowice, nadać nazwę „**Ludowa**”. Przebieg ulicy „Ludowej” określa mapa stanowiąca załącznik nr 5 do niniejszej uchwały.

9. Istniejącej drodze stanowiącej działki ewid. nr 470, 536 i 607, położonej w obrębie ewid. Michałowice-Osiedle, w gminie Michałowice, nadać nazwę „**Rynkowa**”. Przebieg ulicy „Rynkowej” określa mapa stanowiąca załącznik nr 6 do niniejszej uchwały.

10. Istniejącej drodze stanowiącej działki ewid. nr 276, 467 i 677/8, położonej w obrębie ewid. Michałowice-Osiedle, w gminie Michałowice, nadać nazwę „**Szkolna**”. Przebieg ulicy „Szkolnej” określa mapa stanowiąca załącznik nr 6 do niniejszej uchwały.

11. Istniejącej drodze stanowiącej działki ewid. nr 419 i 592, położonej w obrębie ewid. Michałowice-Osiedle, w gminie Michałowice, nadać nazwę „**Spacerowa**”. Przebieg ulicy „Spacerowej” określa mapa stanowiąca załącznik nr 7 do niniejszej uchwały.

12. Istniejącej drodze stanowiącej działkę ewid. nr 646, położonej w obrębie ewid. Michałowice-Osiedle, w gminie Michałowice, nadać nazwę „**Widok**”. Przebieg ulicy „Widok” określa mapa stanowiąca załącznik nr 7 do niniejszej uchwały.

13. Istniejącej drodze stanowiącej działkę ewid. nr 797, położonej w obrębie ewid. Komorów-Osiedle, w gminie Michałowice, nadać nazwę „**Granicka**”. Przebieg ulicy „Granickiej” określa mapa stanowiąca załącznik nr 8 do niniejszej uchwały.

14. Istniejącej drodze stanowiącej działkę ewid. nr 736, położonej w obrębie ewid. Komorów-Osiedle, w gminie Michałowice, nadać nazwę „**Krótką**”. Przebieg ulicy „Krótkiej” określa mapa stanowiąca załącznik nr 9 do niniejszej uchwały.

15. Istniejącej drodze stanowiącej działkę ewid. nr 735, położonej w obrębie ewid. Komorów-Osiedle, w gminie Michałowice, nadać nazwę „**Sosnowa**”. Przebieg ulicy „Sosnowej” określa mapa stanowiąca załącznik nr 9 do niniejszej uchwały.

16. Istniejącej drodze stanowiącej działkę ewid. nr 734, położonej w obrębie ewid. Komorów-Osiedle, w gminie Michałowice, nadać nazwę „**Lotnicza**”. Przebieg ulicy „Lotniczej” określa mapa stanowiąca załącznik nr 9 do niniejszej uchwały.

17. Istniejącej drodze stanowiącej działkę ewid. nr 730, położonej w obrębie ewid. Komorów-Osiedle, w gminie Michałowice, nadać nazwę „**Żabia**”. Przebieg ulicy „Żabiej” określa mapa stanowiąca załącznik nr 9 do niniejszej uchwały.

18. Istniejącej drodze stanowiącej działkę ewid. nr 742/5, położonej w obrębie ewid. Komorów-Osiedle, w gminie Michałowice, nadać nazwę „**Leszczynowa**”. Przebieg ulicy „Leszczynowej” określa mapa stanowiąca załącznik nr 10 do niniejszej uchwały.

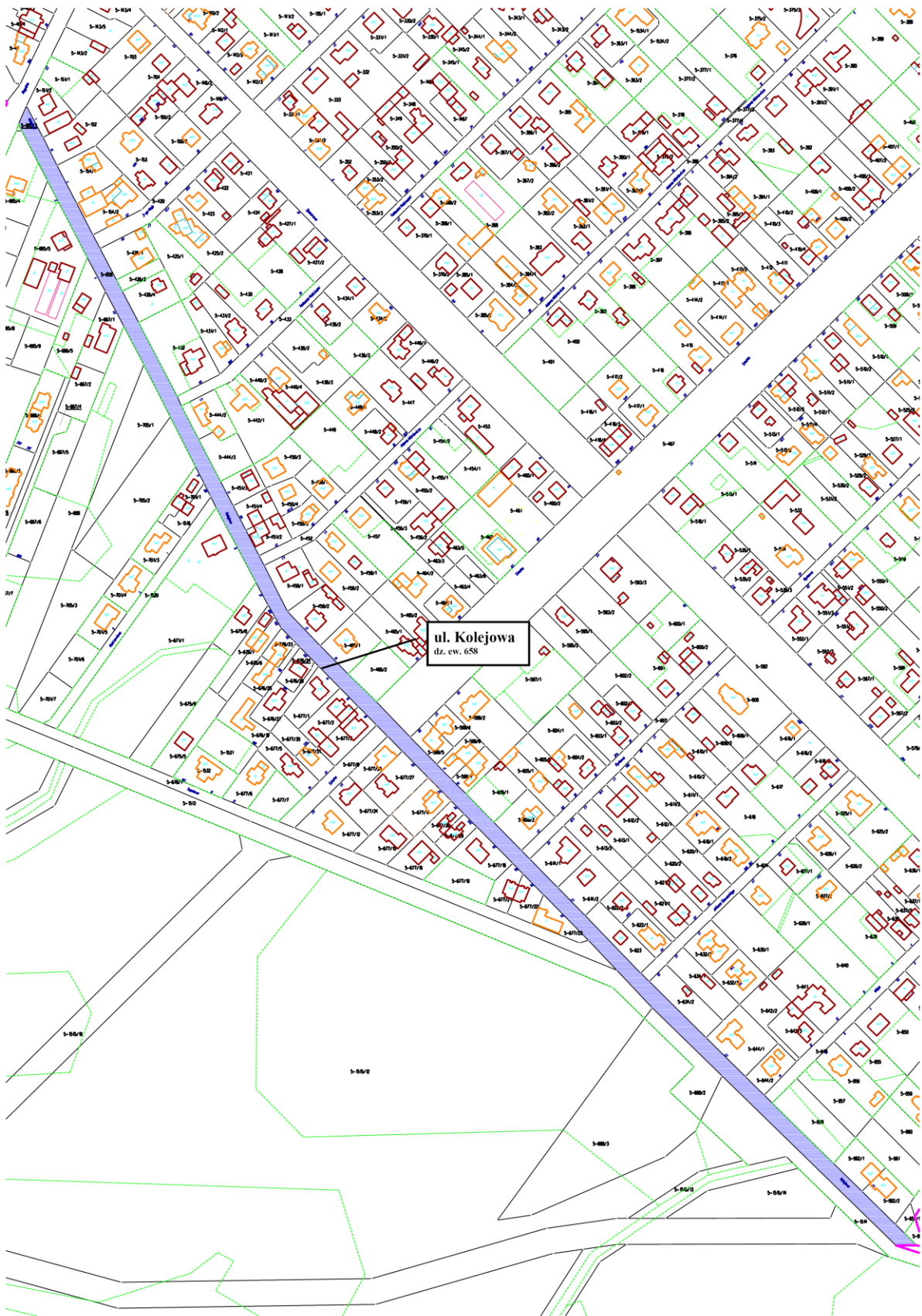
19. Istniejącej drodze stanowiącej działki ewid. nr 768 i 769, położonej w obrębie ewid. Komorów-Osiedle, w gminie Michałowice, nadać nazwę „**Karola Kurpińskiego**”. Przebieg ulicy „Karola Kurpińskiego” określa mapa stanowiąca załącznik nr 11 do niniejszej uchwały.

§ 2. Wykonanie uchwały powierza się Wójtowi Gminy Michałowice.

§ 3. Uchwała wchodzi w życie po upływie 14 dni od dnia ogłoszenia w Dzienniku Urzędowym Województwa Mazowieckiego.

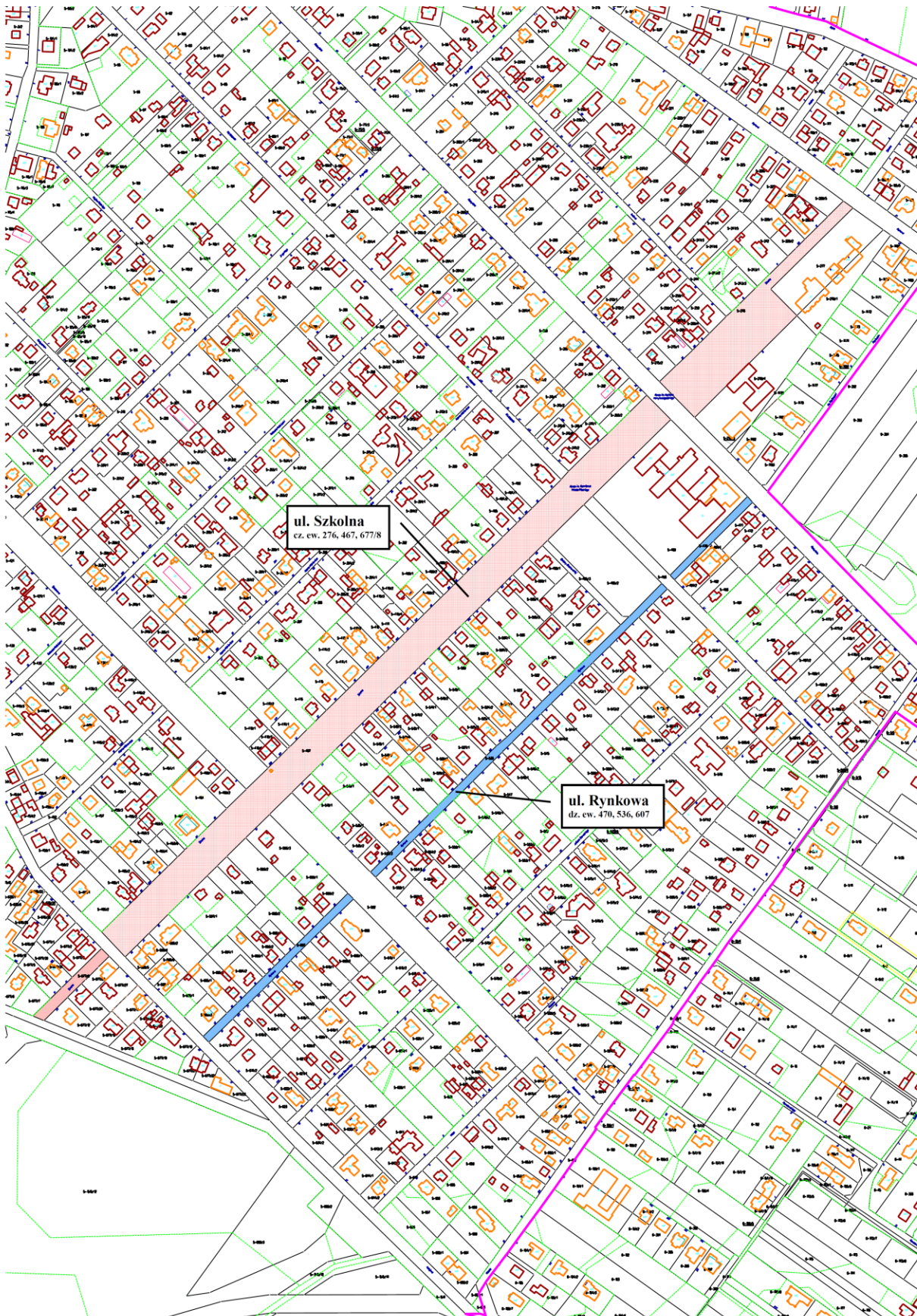
Przewodnicząca Rady Gminy Michałowice:
Elżbieta Biczuk

Załącznik nr 4 do uchwały Nr XIX / 235 / 2016
Rady Gminy Michałowice z dnia 14 grudnia 2016 r.



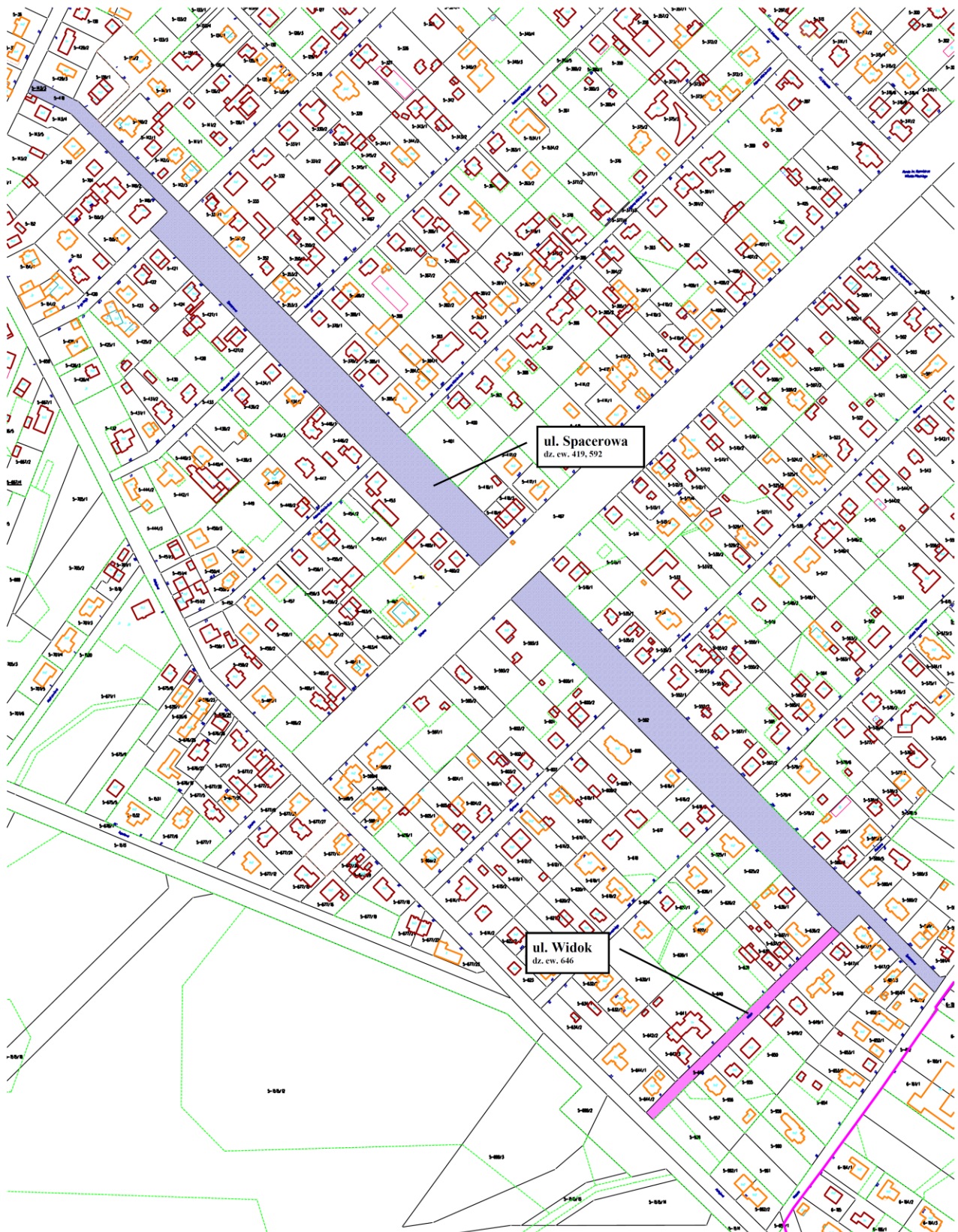
Michałowice, gm. Michałowice

Załącznik nr 6 do uchwały Nr XIX / 235 / 2016
 Rady Gminy Michałowice z dnia 14 grudnia 2016 r.



Michałowice, gm. Michałowice

Załącznik nr 7 do uchwały Nr XIX / 235 / 2016
Rady Gminy Michałowice z dnia 14 grudnia 2016 r.



Komorów, gm. Michałowice

**Załącznik nr 10 do uchwały Nr XIX / 235 / 2016
Rady Gminy Michałowice z dnia 14 grudnia 2016 r.**

