



DZIENNIK URZĘDOWY

WOJEWÓDZTWA MAZOWIECKIEGO

Warszawa, dnia 31 lipca 2017 r.

Poz. 6435

UCHWAŁA NR XXV/176/2017 RADY GMINY RACIĄŻ

z dnia 21 lipca 2017 r.

w sprawie ustalenia przebiegu dla dróg gminnych na obszarze Gminy Raciąż

Na podstawie art. 18 ust. 2 pkt. 15 ustawy z dnia 8 marca 1990 r. o samorządzie gminnym (Dz. U. z 2015 r. poz. 1515 r.) oraz art. 7 ust. 2 i 3 ustawy z dnia 21 marca 1985 r. o drogach publicznych (tj. Dz. U z 2015 r., poz. 460 poz. 774, poz. 870, poz. 1336) po zasięgnięciu opinii Zarządu Powiatu Płońskiego Rada Gminy Raciąż uchwala, co następuje:

§ 1. 1. Ustalić przebieg dróg gminnych:

- Nr 301022W relacji Unieck – Maryśka,
- Nr 301023W relacji Unieck

2. Szczegółowe położenie i przebieg dróg został przedstawiony w załączniku nr 1 i 2 do niniejszej uchwały.

§ 2. Wykonanie uchwały powierza się Wójtowi Gminy Raciąż .

§ 3. Uchwała wchodzi w życie po upływie 14 dni od dnia ogłoszenia w Dzienniku Urzędowym Województwa Mazowieckiego.

Przewodniczący Rady Gminy

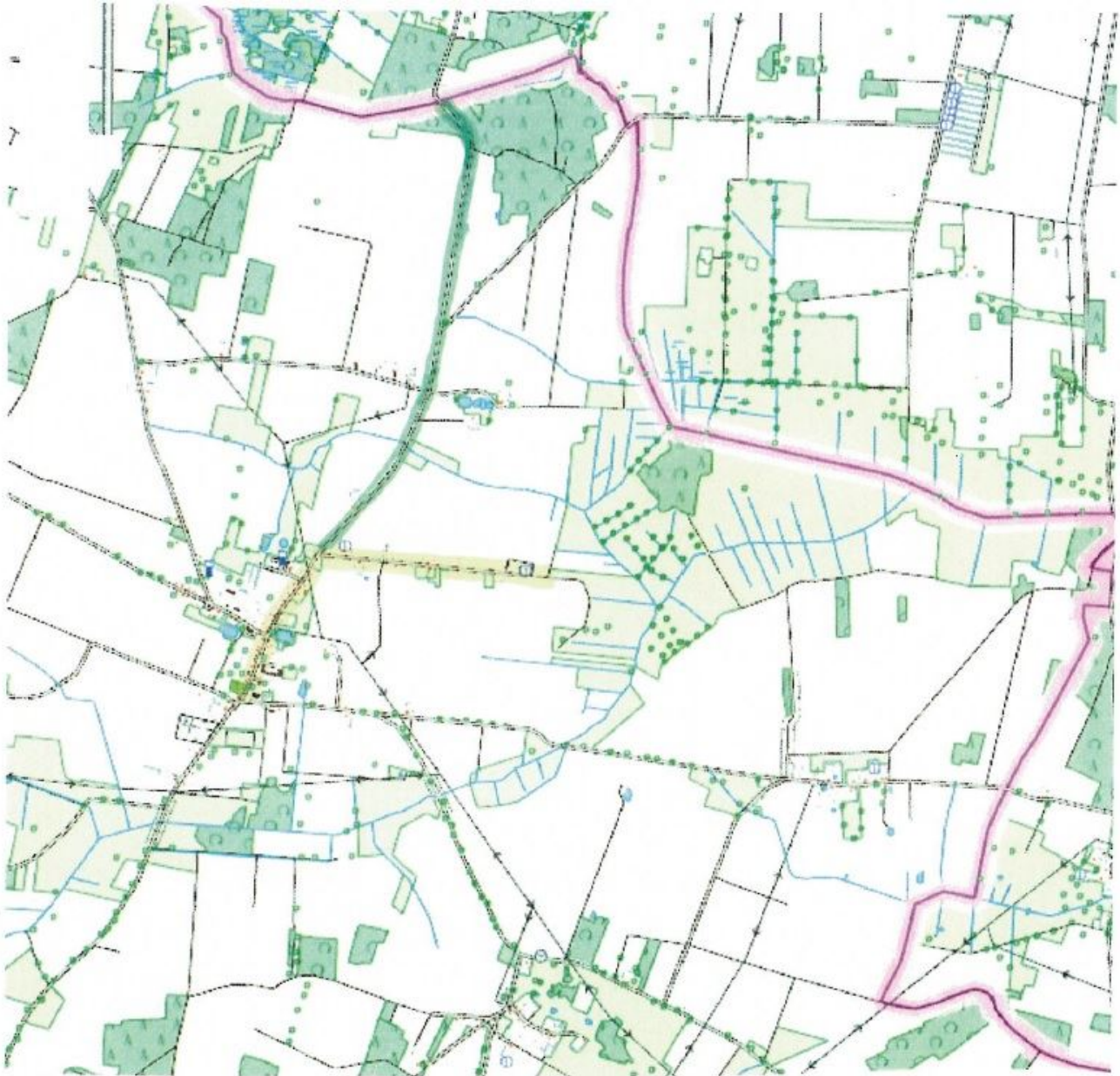
Jarosław Jaworski



Załącznik Nr 1 do Uchwały Nr XXV/176/2017
Rady Gminy Raciąż
z dnia 21 lipca 2017 r.

Przebieg Przedmiotowych dróg:

Nr drogi	Relacja drogi (Nazwa)	Gmina	Numery działek	Przebieg drogi
301022W	Unieck - Maryńska	Raciąż	334/2, 323	Od skrzyżowania z drogą gminną 301023W na wysokości SUW w Uniecku w kierunku miejscowości Maryńska do granicy Gminy Raciąż
301023W	Unieck	Raciąż	334/2, 372	Od skrzyżowania z drogą powiatową 3017W Unieck-Kowalewko przy kościele, przez Unieck w kierunku SUW. Na wysokości SUW droga skręca w prawo i biegnie na długości 1050m. w miejscowości Unieck

Załącznik Nr 2 do Uchwały Nr XXV/176/2017
Rady Gminy Raciąż
z dnia 21 lipca 2017 r.



-  Droga gminna Nr 301022W relacji Unieck - Maryśka
-  Droga gminna Nr 301023W relacji Unieck