



DZIENNIK URZĘDOWY

WOJEWÓDZTWA MAZOWIECKIEGO

Warszawa, dnia 19 września 2017 r.

Poz. 7763

UCHWAŁA NR LIV/1322/2017 RADY MIASTA STOŁECZNEGO WARSZAWY

z dnia 31 sierpnia 2017 r.

w sprawie pomników przyrody położonych na terenie Dzielnicy Rembertów m.st. Warszawy.

Na podstawie art. 44 ust. 1 i 2 ustawy z dnia 16 kwietnia 2004 r. o ochronie przyrody (Dz. U. z 2016 r. poz. 2134, 2249, 2260 oraz z 2017 r. poz. 132 i 1074) w związku z art. 35 ust. 1 ustawy z dnia 23 stycznia 2009 r. o zmianie niektórych ustaw w związku ze zmianami w organizacji i podziale zadań administracji publicznej w województwie (Dz. U. poz. 753 i 826, z 2011 r. poz. 1707 oraz z 2016 r. poz. 2260) oraz rozporządzeniem nr 24 Wojewody Mazowieckiego z dnia 31 lipca 2009 r. w sprawie ustanowienia pomników przyrody położonych na terenie powiatu warszawskiego (Dz. U. Woj. Maz. poz. 3639) uchwala się, co następuje:

§ 1. 1. Pomniki przyrody położone na terenie Dzielnicy Rembertów m.st. Warszawy, stanowią okazałych rozmiarów drzewa oraz grupy drzew.

2. Nazwy, wymiary i położenie pomników przyrody, o których mowa w ust. 1, określa załącznik nr 1 do uchwały.

3. Współrzędne geograficzne i geodezyjne pomników przyrody, o których mowa w ust. 1, określa załącznik nr 2 do uchwały.

4. Mapy przedstawiające położenie pomników przyrody, o których mowa w ust. 1, stanowią załączniki nr 3 – 8c do uchwały.

§ 2. Nadzór nad pomnikami przyrody sprawuje Prezydent m.st. Warszawy.

§ 3. Szczególnym celem ochrony pomników przyrody, o których mowa w § 1 ust. 1, jest zachowanie wartości przyrodniczych, krajobrazowych, naukowych, historycznych i kulturowych.

§ 4. 1. W stosunku do pomników przyrody, o których mowa w § 1 ust. 1, w ramach czynnej ochrony, ustala się:

- 1) obowiązek stałego monitorowania i utrzymywania stanu właściwego, wykonywanie zabiegów pielęgnacyjnych i zabezpieczających oraz realizacji celów ochrony;
- 2) obowiązek stałego monitorowania oznakowania i uzupełnianie jego braków;
- 3) ochronę drzew w obszarze obejmującym zasięg korony i systemu korzeniowego nie mniejszym niż w promieniu 15 metrów od zewnętrznej krawędzi pnia drzewa.

2. Zadania, o których mowa w ust. 1 należą do obowiązków sprawującego nadzór nad pomnikami przyrody.

§ 5. W stosunku do pomników przyrody, o których mowa w § 1 ust. 1, wprowadza się następujące zakazy:

- 1) niszczenia, uszkodzenia lub przekształcania obiektu lub obszaru;

- 2) wykonywania prac ziemnych trwale zniekształcających rzeźbę terenu, z wyjątkiem prac związanych z zabezpieczeniem przeciwpowodziowym albo budową, odbudową, utrzymywaniem, remontem lub naprawą urządzeń wodnych;
- 3) uszkodzania i zanieczyszczania gleby;
- 4) dokonywania zmian stosunków wodnych, jeżeli zmiany te nie służą ochronie przyrody albo racjonalnej gospodarce rolnej, leśnej, wodnej lub rybackiej;
- 5) wylewania gnojowicy, z wyjątkiem nawożenia użytkowanych gruntów rolnych;
- 6) zmiany sposobu użytkowania ziemi;
- 7) umieszczania tablic reklamowych.

§ 6. Wykonanie uchwały powierza się Prezydentowi m.st. Warszawy.

§ 7. 1. Uchwała podlega ogłoszeniu w Dzienniku Urzędowym Województwa Mazowieckiego.

2. Uchwała wchodzi w życie po upływie 14 dni od dnia ogłoszenia.

Przewodnicząca Rady m.st. Warszawy

Ewa Malinowska-Grupińska

Załącznik Nr 1 do uchwały Nr LIV/1322/2017

Rady Miasta Stołecznego Warszawy

z dnia 31 sierpnia 2017 r.

L.p.	Obiekt poddany ochronie		Nazwa pomnika przyrody	Wymiary		Położenie: ulica, nr obrębu geod., nr działki ew., nr załącznika określającego mapę przedstawiającą położenie pomnika przyrody
			nazwa gat. pol., nazwa gat. łac., nazwa własna nazwa własna	wysokość (m)	pierśnica pnia (cm), mierzona na wys. 1,3 m	
1.	drzewo		wiąz szypułkowy <i>Ulmus laevis</i>	28,5	349	ul. Emilii Gierczak 5, obręb 32128, dz. ew. nr 90, załącznik nr 3
2.	grupa drzew	1.	dąb szypułkowy <i>Quercus robur</i>	25	240	ul. Żołnierska (po zach. stronie, ok. 50-90 m od ul. Żołnierskiej, na wysokości parkingu leśnego przy rezerwacie przyrody Kawęczyn), obręb 30705, dz. ew. nr 1/5, załącznik nr 4
		2.	dąb szypułkowy <i>Quercus robur</i>	25	278	
		3.	dąb szypułkowy <i>Quercus robur</i>	rozkładający się pień		
		4.	dąb szypułkowy <i>Quercus robur</i>	25	347	
3.	drzewo		dąb szypułkowy <i>Quercus robur</i>	23	376	ul. Gawędziarzy 38, obręb 30922, dz. ew. nr 57/4, załącznik nr 5
4.	grupa drzew	1.	dąb szypułkowy <i>Quercus robur</i>	23,5	417	ul. Emilii Gierczak i ul. gen. Antoniego Chruściela „Montera”, obręb 32128, dz. ew. nr 2/36 (nr 1), dz. ew. nr 2/180 (nr 2, 3, 4, 5, 6, 7, 8, 9, 10, 11, 12, 13, 14, 15, 16, 17, 18), dz. ew. nr 2/24 (nr 19,20), dz. ew. nr 87 (nr 21), dz. ew. nr 95 (nr 22), dz. ew. nr 94 (nr 23), dz. ew. nr 93/6 (nr 24), załączniki nr 6 a- 6 f
		2.	dąb szypułkowy <i>Quercus robur</i>	24,5	327	
		3.	dąb szypułkowy <i>Quercus robur</i>	24	332	
		4.	dąb szypułkowy <i>Quercus robur</i>	28,5	455	
		5.	brzoza brodawkowata <i>Betula pendula</i>	25	188	
		6.	dąb szypułkowy <i>Quercus robur</i>	24	353	
		7.	dąb szypułkowy <i>Quercus robur</i>	26	440	
		8.	dąb szypułkowy	30,5	429	

			<i>Quercus robur</i>			
		9.	dąb szypułkowy <i>Quercus robur</i>	33	329	
		10.	dąb szypułkowy <i>Quercus robur</i>	25	391	
		11.	dąb szypułkowy <i>Quercus robur</i>	28,5	416	
		12.	dąb szypułkowy <i>Quercus robur</i>	28,5	430	
		13.	dąb szypułkowy <i>Quercus robur</i>	25,5	379	
		14.	dąb szypułkowy <i>Quercus robur</i>	25	451	
		15.	dąb szypułkowy <i>Quercus robur</i>	27	390	
		16.	dąb szypułkowy <i>Quercus robur</i>	25,5	405	
		17.	dąb szypułkowy <i>Quercus robur</i>	21,5	418	
		18.	dąb szypułkowy <i>Quercus robur</i>	27	494	
		19.	dąb szypułkowy <i>Quercus robur</i>	27	408	
		20.	dąb szypułkowy <i>Quercus robur</i>	32,5	398	
		21.	dąb szypułkowy <i>Quercus robur</i>	25,5	530	
		22.	dąb szypułkowy <i>Quercus robur</i>	26	472	
		23.	dąb szypułkowy <i>Quercus robur</i>	28,5	441	
		24.	dąb szypułkowy <i>Quercus robur</i>	25	393	
5.	grupa drzew	1.	dąb szypułkowy <i>Quercus robur</i>	20,5	306	ul. Emilii Gierczak i ul. Pontonierów, obręb 32128, dz. ew. nr 92 (nr 1), dz. ew. nr 90 (nr 2, 3), dz. ew. nr 2/166 (nr 4), dz. ew. nr 2/169 (nr 5), dz. ew. nr 93/6 (nr 6), załączniki nr 7 a-7 b
		2.	dąb szypułkowy <i>Quercus robur</i>	29	449	
		3.	dąb szypułkowy <i>Quercus robur</i>	26	285	
		4.	dąb szypułkowy <i>Quercus robur</i>	23,5	333	
		5.	dąb szypułkowy <i>Quercus robur</i>	30	344	
		6.	dąb szypułkowy <i>Quercus robur</i>	10	307	
6.	grupa drzew	1.	dąb szypułkowy <i>Quercus robur</i>	30,5	372	ul. Emilii Gierczyk, ul. Pontonierów

		2.	dąb szypułkowy <i>Quercus robur</i>	29	465	i ul. gen. Antoniego Chruściela „Montera”, obręb 32128, dz. ew. nr 89 (nr 1), dz. ew. nr 87 (nr 2), dz. ew. nr 86 (nr 3 i 4), dz. ew. nr 93/6 (nr 5, 6, 7, 8), dz. ew. nr 2/166 (nr 9, 10, 11, 12, 13), dz. ew. nr 2/188 (nr 14), załączniki nr 8 a - 8 c
		3.	dąb szypułkowy <i>Quercus robur</i>	30	323	
		4.	dąb szypułkowy <i>Quercus robur</i>	26,5	342	
		5.	dąb szypułkowy <i>Quercus robur</i>	31,5	dwu pniowe 417/261	
		6.	dąb szypułkowy <i>Quercus robur</i>	28,5	446	
		7.	dąb szypułkowy <i>Quercus robur</i>	27	381	
		8.	dąb szypułkowy <i>Quercus robur</i>	31	358	
		9.	dąb szypułkowy <i>Quercus robur</i>	30,5	427	
		10.	dąb szypułkowy <i>Quercus robur</i>	27,5	327	
		11.	dąb szypułkowy <i>Quercus robur</i>	31,5	421	
		12.	dąb szypułkowy <i>Quercus robur</i>	27,5	397	
		13.	dąb szypułkowy <i>Quercus robur</i>	28,5	426	
		14.	dąb szypułkowy <i>Quercus robur</i>	27,5	360	

Załącznik Nr 2 do uchwały Nr LIV/1322/2017

Rady Miasta Stołecznego Warszawy

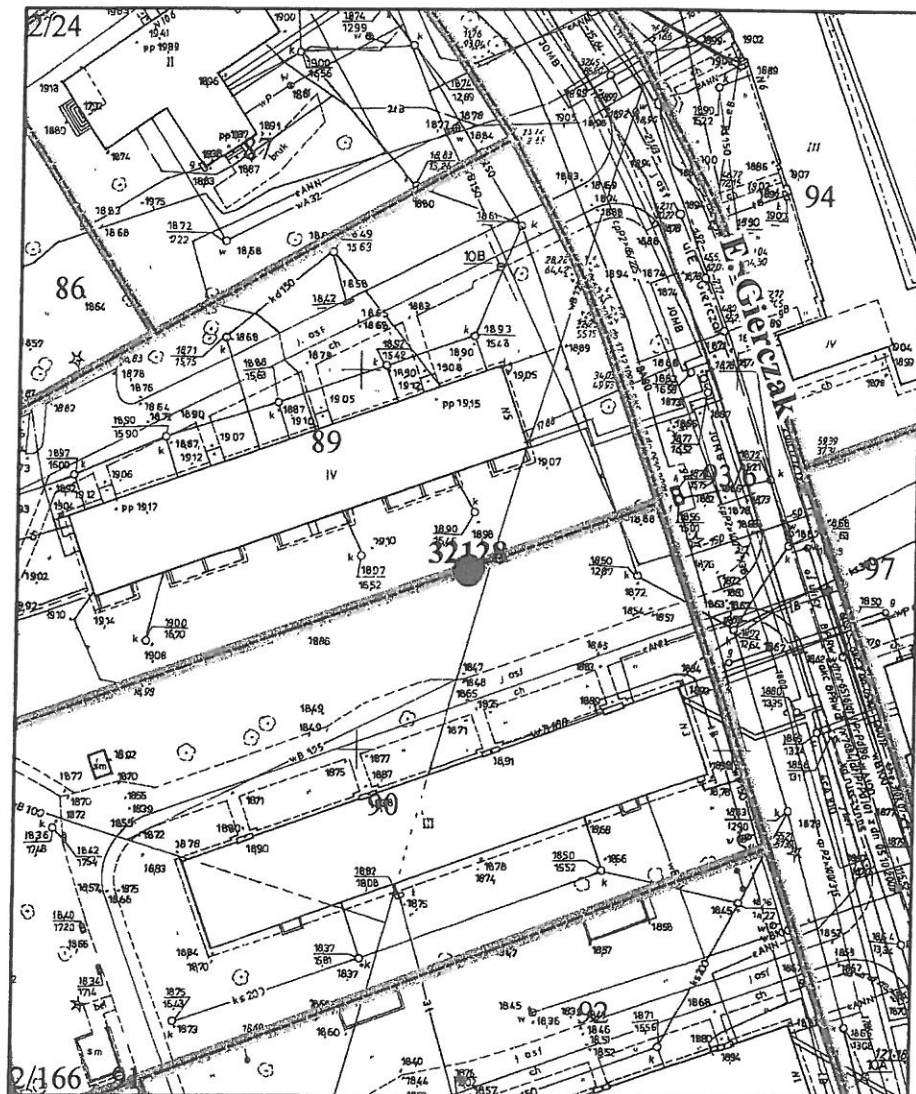
z dnia 31 sierpnia 2017 r.

L.p.	Obiekt poddany ochronie	Współrzędne geodezyjne zgodnie z GSO 2000, strefa 7	Współrzędne geograficzne zgodnie z SIP (dokładność do 5 m)
1.	drzewo	7512195,861; 5792672,044	21°10'43,179"E; 52°16'2,833"N
2.	grupa drzew	1. 7509496,683; 5791023,041	21°8'20,664"E; 52°15'9,672"N
		2. 7509465,727; 5791042,091	21°8'19,034"E; 52°15'10,288"N
		3. 7509445,883; 5790993,672	21°8'17,983"E; 52°15'8,723"N
		4. 7509453,027; 5791043,678	21°8'18,365"E; 52°15'10,342"N
3.	drzewo	7511470,582; 5792072,407	21°10'4,856"E; 52°15'43,487"N
4.	grupa drzew	1. 7511898,601; 5793106,385	21°10'27,557"E; 52°16'16,909"N
		2. 7511843,991; 5793090,192	21°10'24,675"E; 52°16'16,392"N
		3. 7511888,124; 5793092,574	21°10'27,003"E; 52°16'16,463"N
		4. 7511896,696; 5793073,524	21°10'27,452"E; 52°16'15,846"N
		5. 7512052,748; 5792949,222	21°10'35,667"E; 52°16'11,812"N
		6. 7512048,462; 5792942,713	21°10'35,442"E; 52°16'11,602"N
		7. 7511988,772; 5792922,235	21°10'32,289"E; 52°16'10,944"N
		8. 7511997,027; 5792903,661	21°10'32,722"E; 52°16'10,342"N
		9. 7511965,118; 5792907,788	21°10'31,042"E; 52°16'10,479"N
		10. 7512024,967; 5792897,628	21°10'34,195"E; 52°16'10,145"N
		11. 7512030,682; 5792828,254	21°10'34,488"E; 52°16'7,923"N
		12. 7512051,796; 5792895,247	21°10'35,612"E; 52°16'10,066"N
		13. 7512087,197; 5792879,531	21°10'37,475"E; 52°16'9,555"N
		14. 7512070,846; 5792760,151	21°10'36,597"E; 52°16'5,693"N
		15. 7512162,445; 5792892,548	21°10'41,445"E; 52°16'9,972"N

		16.	7512169,588; 5792896,200	21°10'41,822"E; 52°16'10,087"N
		17.	7512148,157; 5792957,318	21°10'40,723"E; 52°16'12,067"N
		18.	7511858,054; 5792714,102	21°10'25,369"E; 52°16'4,222"N
		19.	7512196,709; 5792804,838	21°10'43,241"E; 52°16'7,129"N
		20.	7512120,894; 5792737,003	21°10'39,233"E; 52°16'4,942"N
		21.	7512169,818; 5792758,342	21°10'41,816"E; 52°16'5,627"N
		22.	7512224,295; 5792821,320	21°10'44,698"E; 52°16'7,662"N
		23.	7512226,029; 5792786,448	21°10'44,784"E; 52°16'6,532"N
		24.	7512176,584; 5792770,487	21°10'42,175"E; 52°16'6,019"N
5.	grupa drzew	1.	7512169,471; 5792608,098	21°10'41,779"E; 52°16'0,766"N
		2.	7512165,828; 5792618,855	21°10'41,588"E; 52°16'1,114"N
		3.	7512138,416; 5792604,455	21°10'40,142"E; 52°16'0,652"N
		4.	7512128,007; 5792613,997	21°10'39,593"E; 52°16'0,962"N
		5.	7512228,285; 5792572,706	21°10'44,876"E; 52°15'59,616"N
		6.	7512257,258; 5792608,445	21°10'46,408"E; 52°16'0,772"N
6.	grupa drzew	1.	7512218,396; 5792680,444	21°10'44,368"E; 52°16'3,103"N
		2.	7512178,146; 5792728,502	21°10'42,252"E; 52°16'4,661"N
		3.	7512126,792; 5792713,755	21°10'39,541"E; 52°16'4,188"N
		4.	7512133,558; 5792715,143	21°10'39,898"E; 52°16'4,232"N
		5.	7512188,035; 5792751,229	21°10'42,776"E; 52°16'5,395"N
		6.	7512220,478; 5792734,053	21°10'44,485"E; 52°16'4,837"N
		7.	7512225,509; 5792725,032	21°10'44,749"E; 52°16'4,545"N
		8.	7512240,776; 5792686,864	21°10'45,549"E; 52°16'3,309"N
		9.	7512091,753; 5792574,789	21°10'37,676"E; 52°15'59,694"N
		10.	7512099,040; 5792581,903	21°10'38,061"E; 52°15'59,924"N
		11.	7512068,505; 5792601,681	21°10'36,453"E; 52°16'0,566"N
		12.	7512070,587; 5792665,525	21°10'36,571"E; 52°16'2,632"N
		13.	7512065,903; 5792671,424	21°10'36,325"E; 52°16'2,823"N
		14.	7512186,479; 5792469,654	21°10'42,657"E; 52°15'56,285"N

**Załącznik Nr 3
do uchwały Nr LIV/1322/2017
Rady Miasta Stołecznego Warszawy
z dnia 31 sierpnia 2017 r.**

**Położenie pomnika przyrody
ul. Emilii Gierczak,
Dzielnica Rembertów**

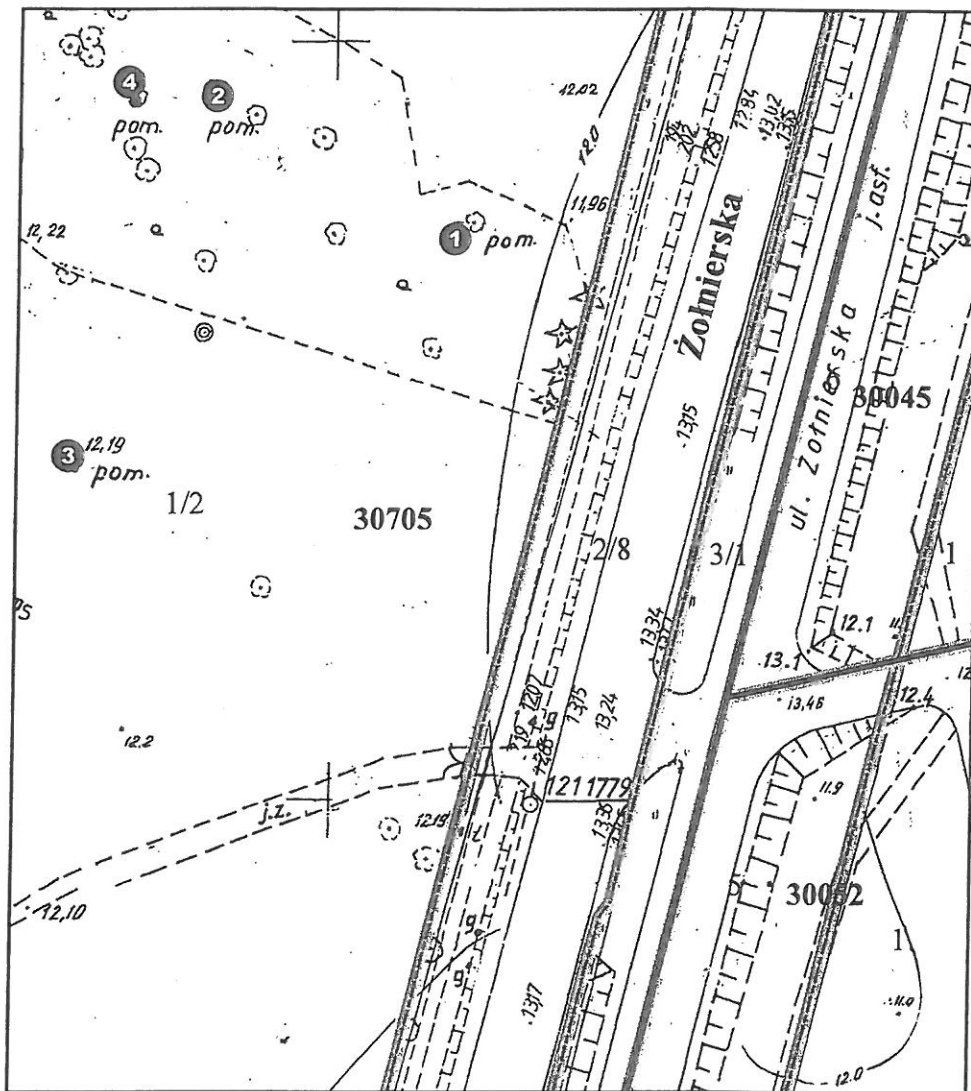


wiąz szypułkowy - pomnik przyrody

1:1 000

Załącznik Nr 4
do uchwały Nr LIV/1322/2017
Rady Miasta Stołecznego Warszawy
z dnia 31 sierpnia 2017 r.

Położenie pomnika przyrody
ul. Żołnierska,
Dzielnica Rembertów

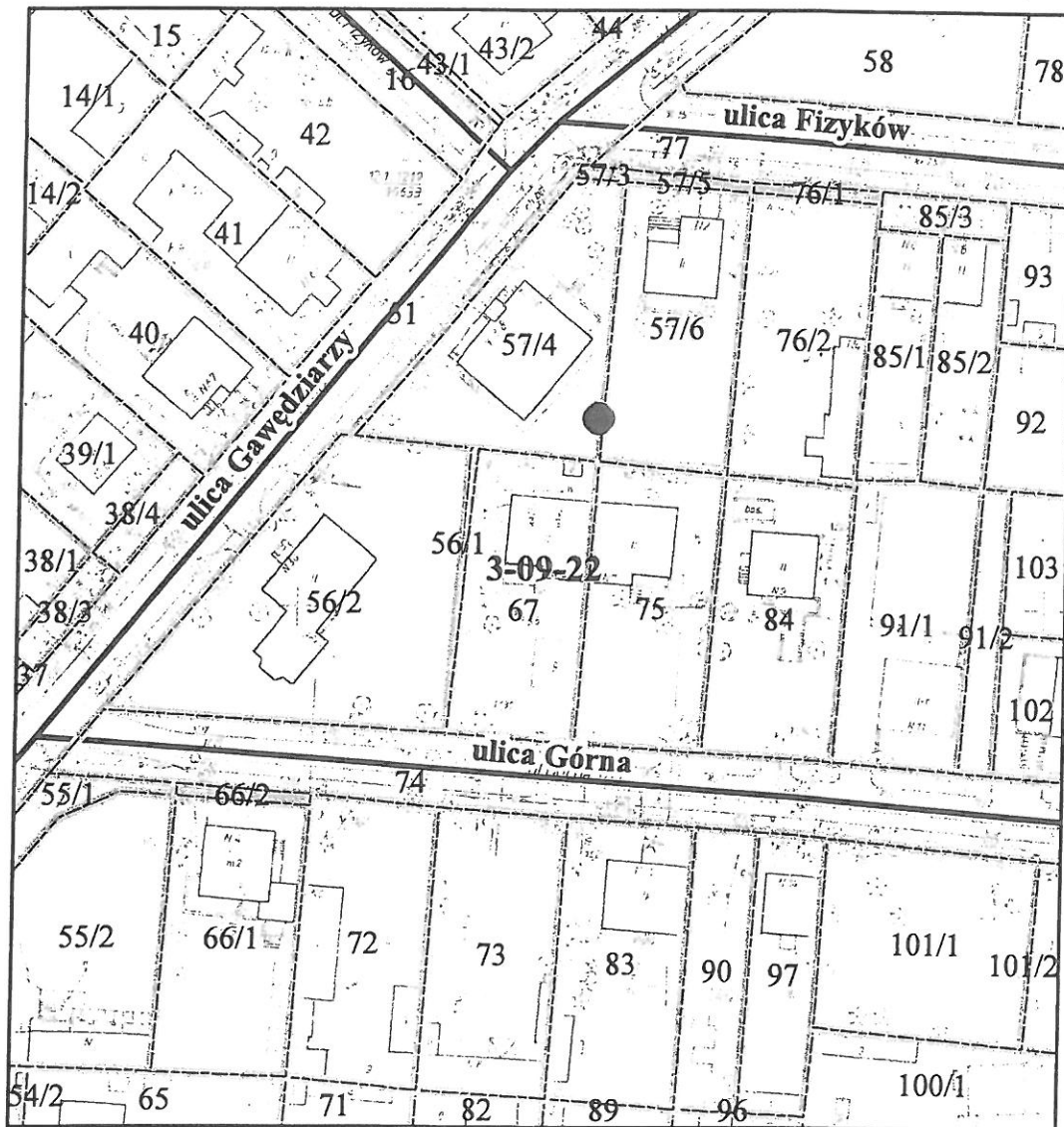


● Pomnik przyrody - grupa drzew (4 szt.)

1:1 000

Załącznik Nr 5
do uchwały Nr LIV/1322/2017
Rady Miasta Stołecznego Warszawy
z dnia 31 sierpnia 2017 r.

Położenie pomnika przyrody
ul. Gawędziarzy 38, Dzielnica Rembertów

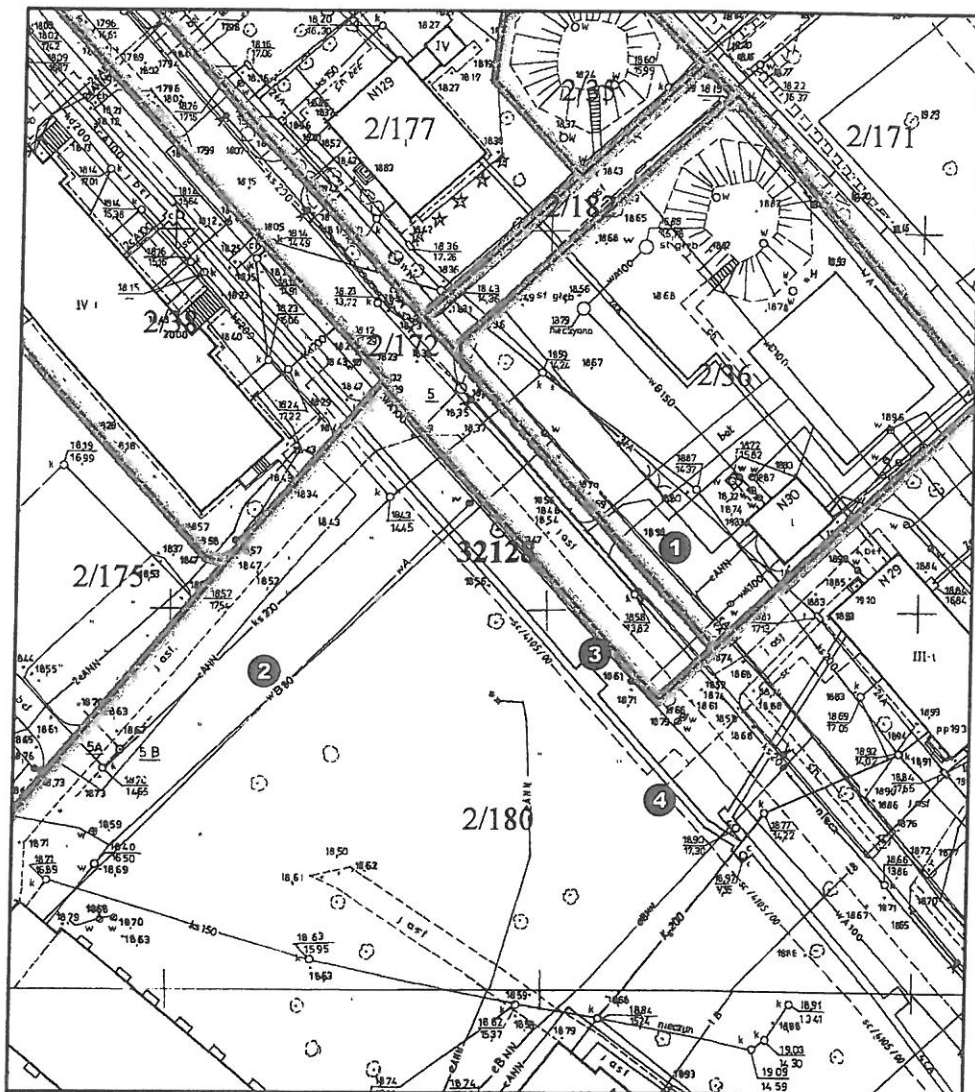


● dąb szypułkowy - pomnik przyrody

1:1 000

Załącznik Nr 6 a
do uchwały Nr LIV/1322/2017
Rady Miasta Stołecznego Warszawy
z dnia 31 sierpnia 2017 r.

Położenie pomnika przyrody
ul. Emilii Gierczak i ul. gen. Antoniego Chruściela "Montera",
Dzielnica Rembertów

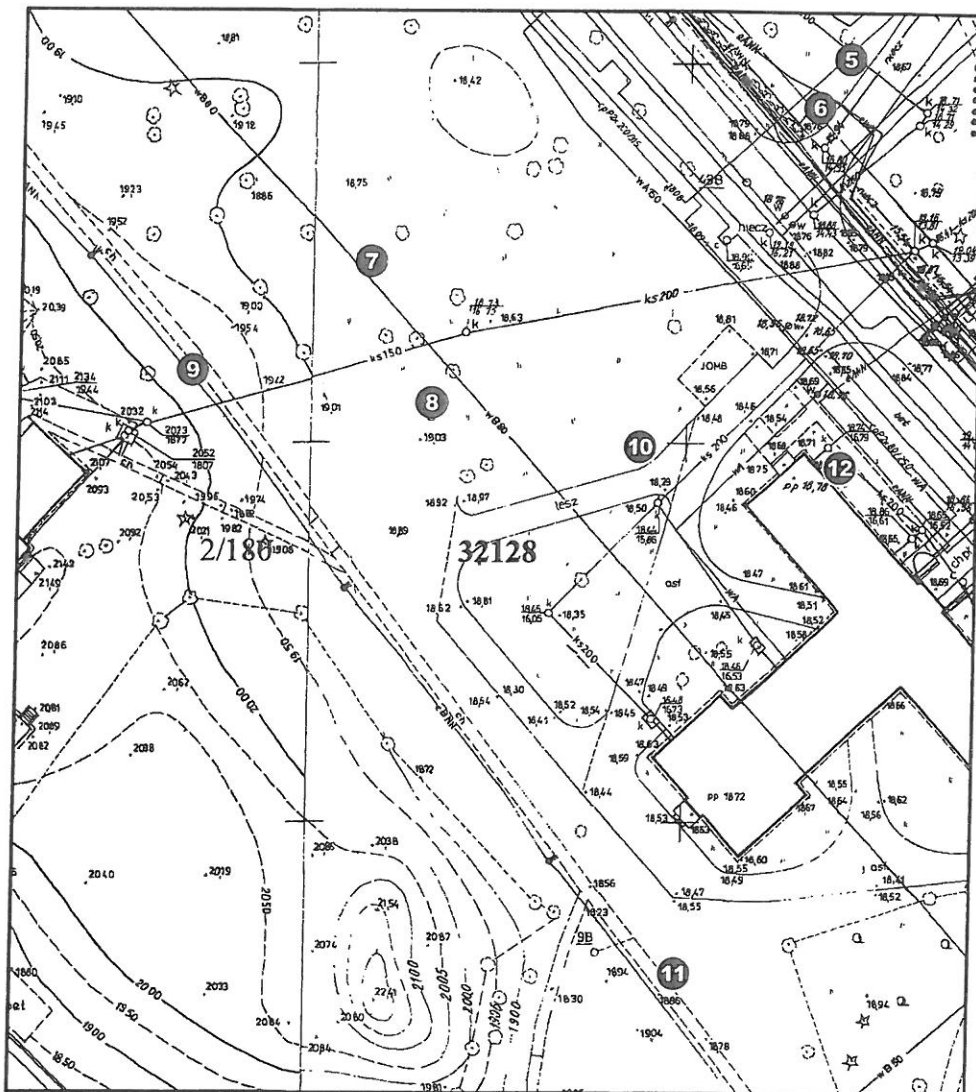


● Pomnik przyrody - grupa drzew (24 szt.)

1:1 000

**Załącznik Nr 6 b
do uchwały Nr LIV/1322/2017
Rady Miasta Stołecznego Warszawy
z dnia 31 sierpnia 2017 r.**

**Położenie pomnika przyrody
ul. Emilii Gierczak i ul. gen. Antoniego Chruściela "Montera",
Dzielnica Rembertów**

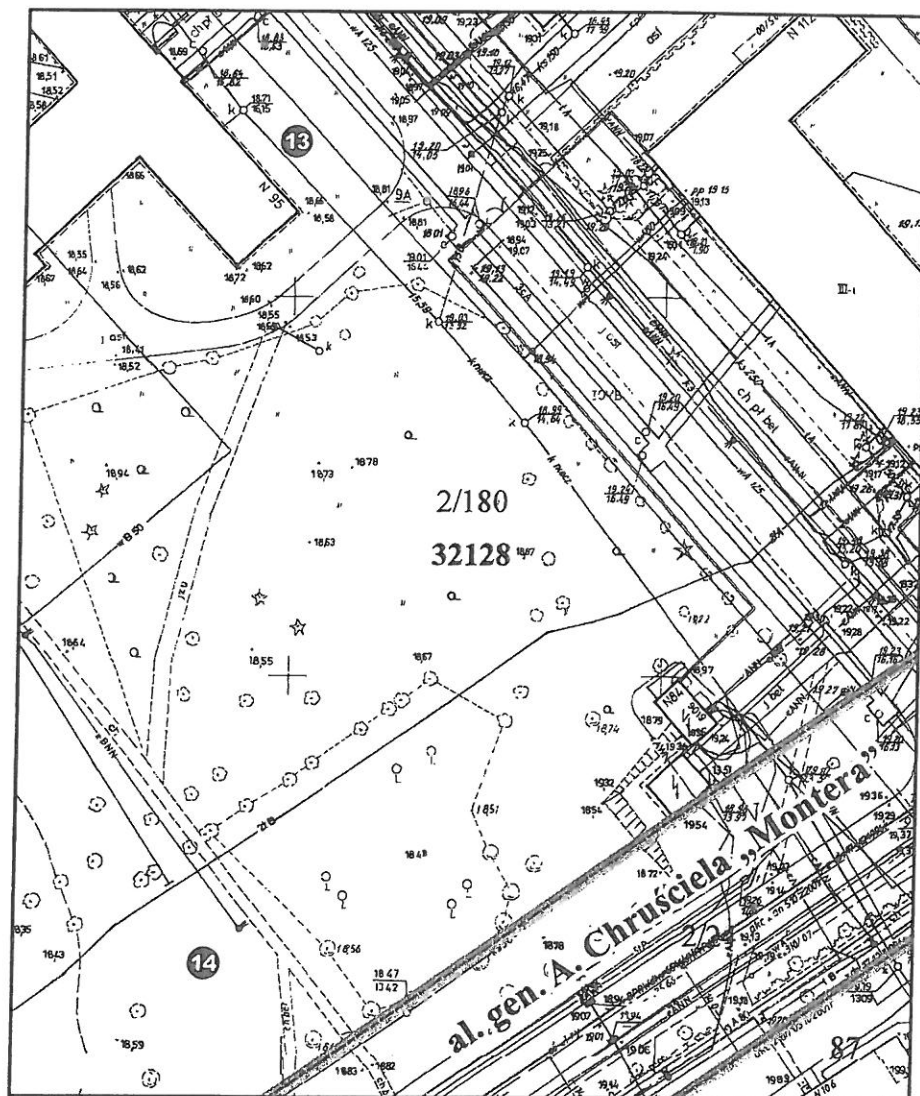


● Pomnik przyrody - grupa drzew (24 szt.)

1:1 000

Załącznik Nr 6 c
do uchwały Nr LIV/1322/2017
Rady Miasta Stołecznego Warszawy
z dnia 31 sierpnia 2017 r.

Położenie pomnika przyrody
ul. Emilii Gierczak i ul. gen. Antoniego Chruściela Montera,
Dzielnica Rembertów

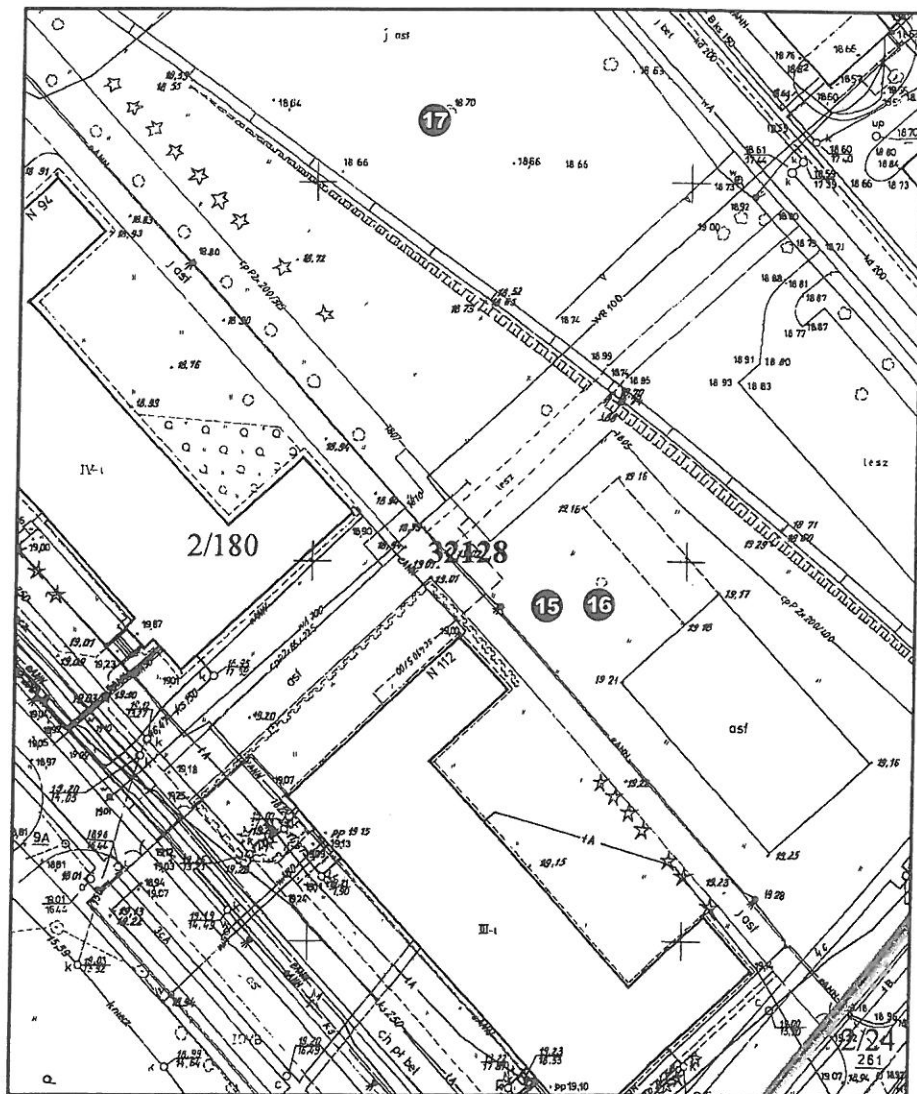


● Pomnik przyrody - grupa drzew (24 szt.)

1:1 000

Załącznik Nr 6 d
do uchwały Nr LIV/1322/2017
Rady Miasta Stołecznego Warszawy
z dnia 31 sierpnia 2017 r.

Położenie pomnika przyrody
ul. Emilii Gierczak i ul. gen. Antoniego Chruściela Montera,
Dzielnica Rembertów

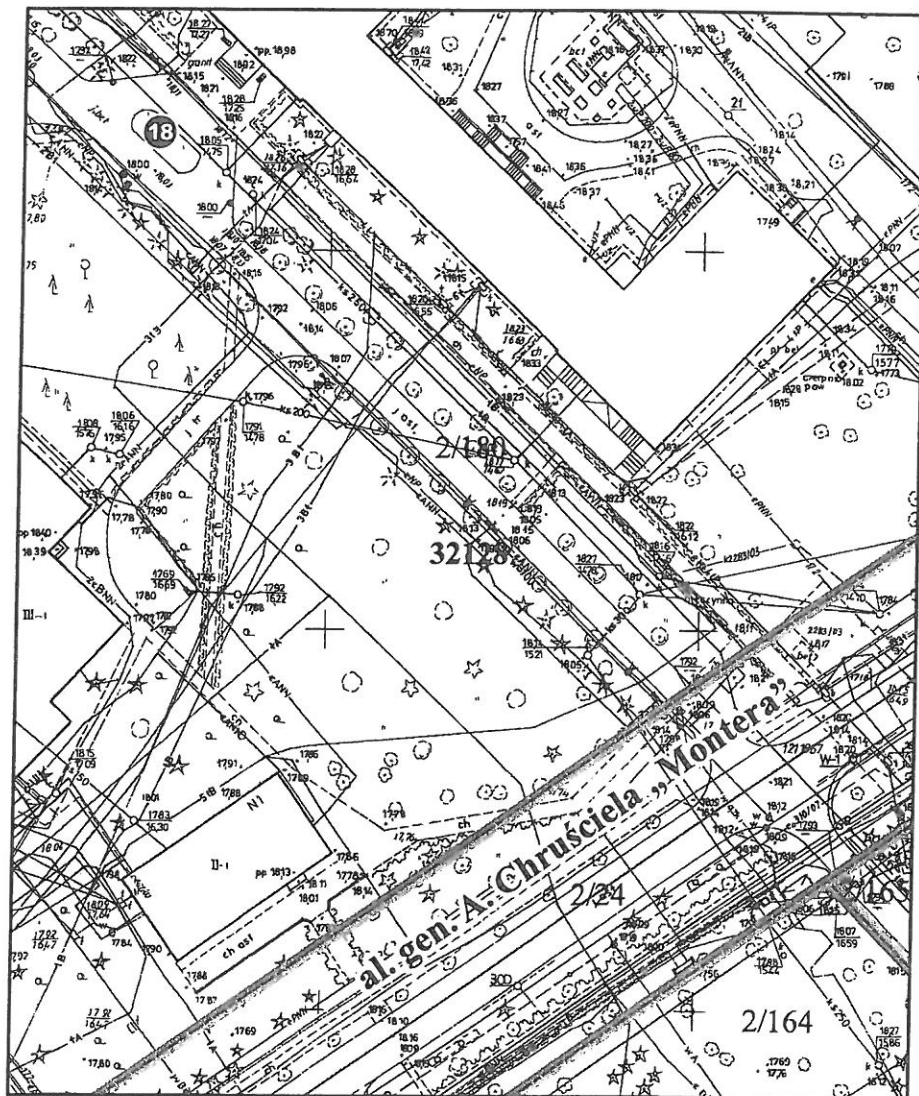


Pomnik przyrody - grupa drzew (24 szt.)

1:1 000

**Załącznik Nr 6 e
do uchwały Nr LIV/1322/2017
Rady Miasta Stołecznego Warszawy
z dnia 31 sierpnia 2017 r.**

**Położenie pomnika przyrody
ul. Emilii Gierczak i ul. gen. Antoniego Chruściela Montera,
Dzielnica Rembertów**

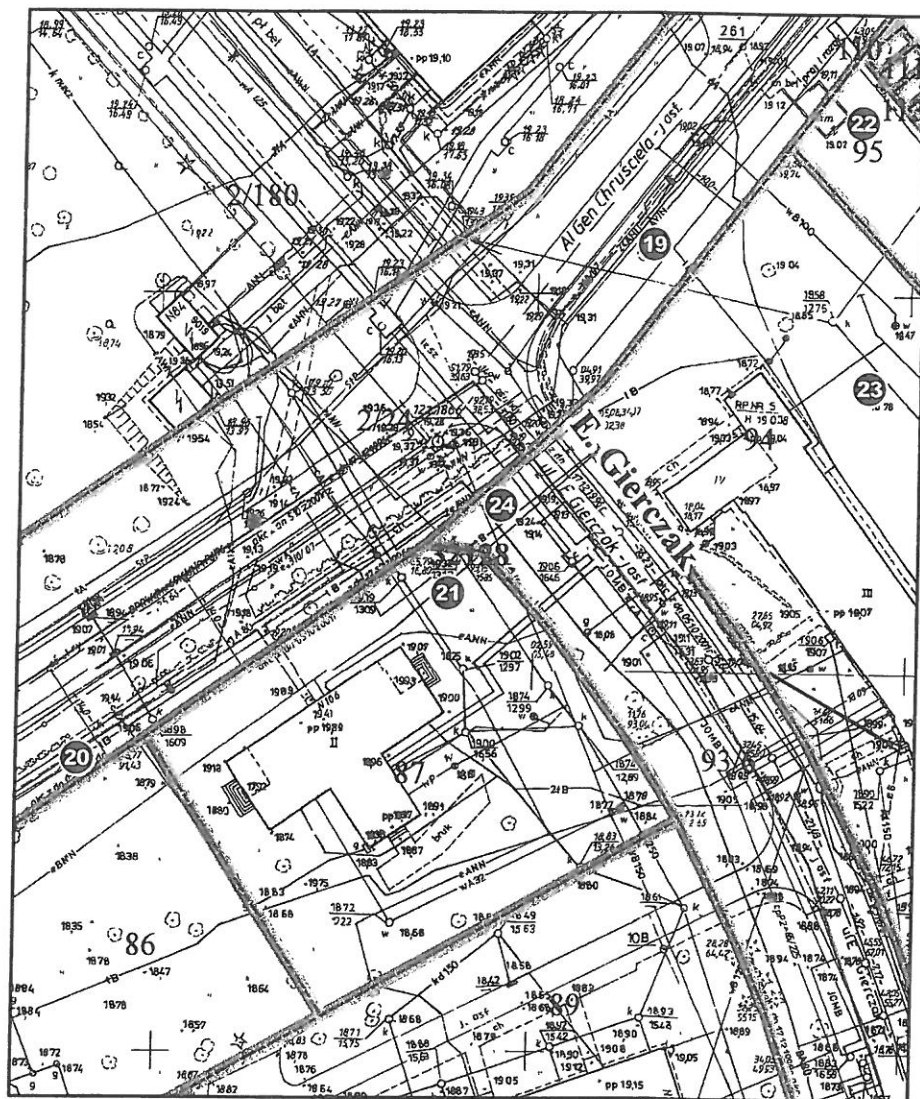


● Pomnik przyrody - grupa drzew (24 szt.)

1:1 000

Załącznik Nr 6 f
do uchwały Nr LIV/1322/2017
Rady Miasta Stołecznego Warszawy
z dnia 31 sierpnia 2017 r.

Położenie pomnika przyrody
ul. Emilii Gierczak i ul. gen. Antoniego Chruściela Montera,
Dzielnica Rembertów

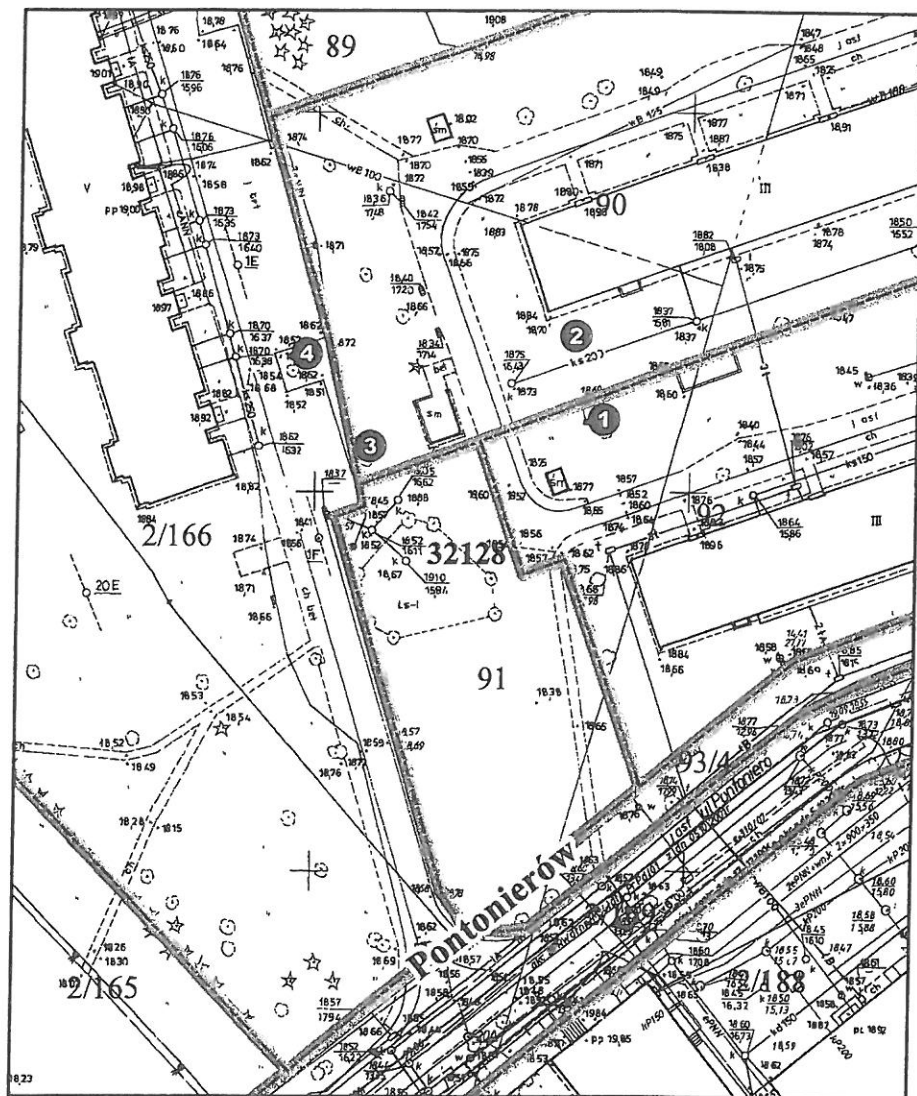


● Pomnik przyrody - grupa drzew (24 szt.)

1:1 000

**Załącznik Nr 7 a
do uchwały Nr LIV/1322/2017
Rady Miasta Stołecznego Warszawy
z dnia 31 sierpnia 2017 r.**

**Położenie pomnika przyrody
ul. Emilii Gierczak i ul. Pontonierów
Dzielnica Rembertów**

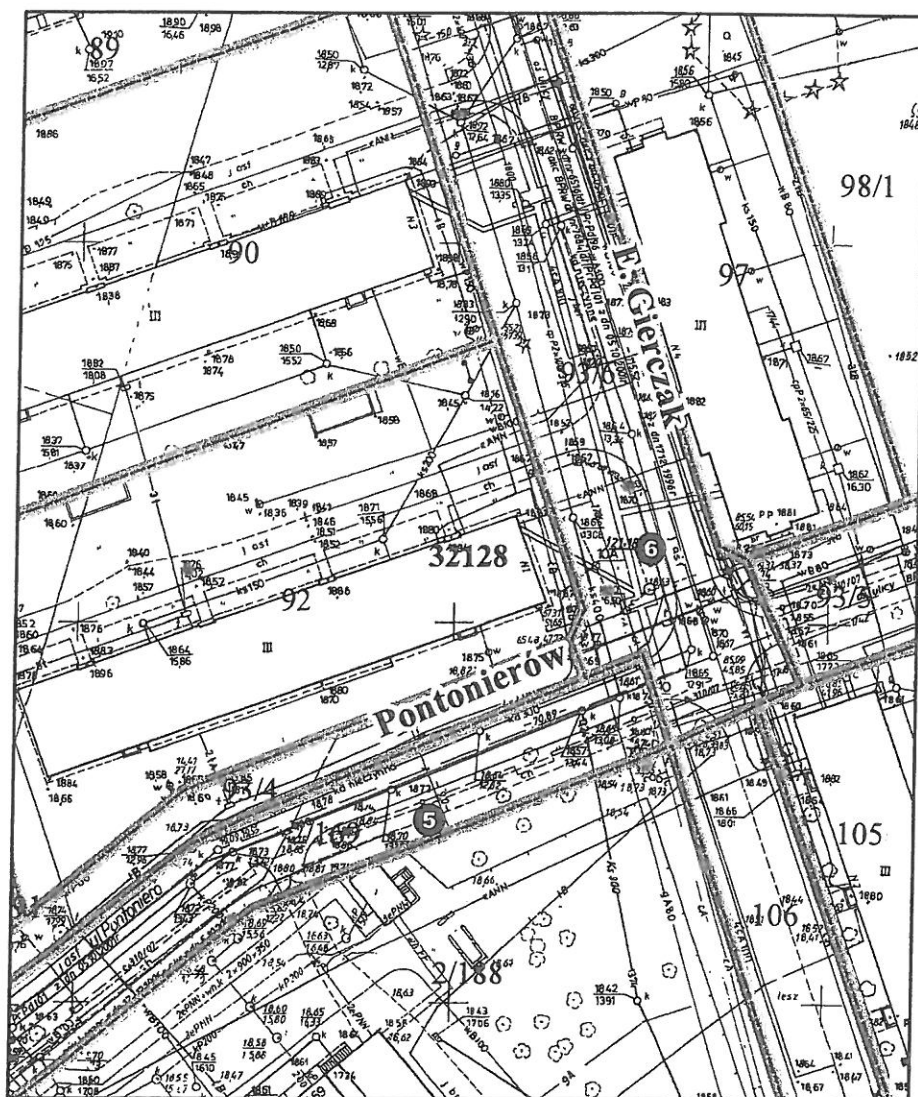


● Pomnik przyrody - grupa drzew (6 szt.)

1:1 000

Załącznik Nr 7 b
do uchwały Nr LIV/1322/2017
Rady Miasta Stołecznego Warszawy
z dnia 31 sierpnia 2017 r.

Położenie pomnika przyrody
ul. Emilii Gierczak i ul. Pontonierów
Dzielnica Rembertów

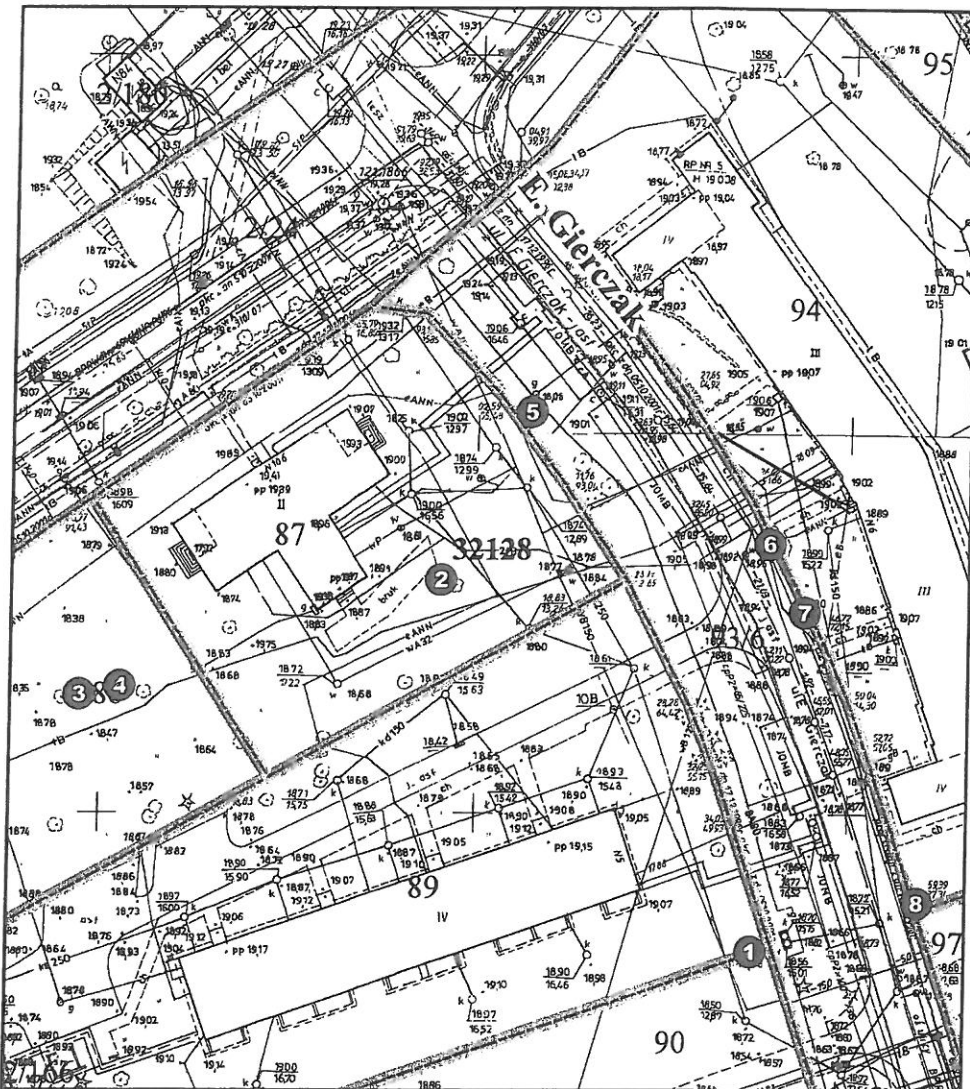


● Pomnik przyrody - grupa drzew (6 szt.)

1:1 000

**Załącznik Nr 8 a
do uchwały Nr LIV/1322/2017
Rady Miasta Stołecznego Warszawy
z dnia 31 sierpnia 2017 r.**

**Położenie pomnika przyrody
ul. Emilii Gierczak, ul. Pontonierów
i ul. gen. Antoniego Chruściela "Montera",
Dzielnica Wesoła**

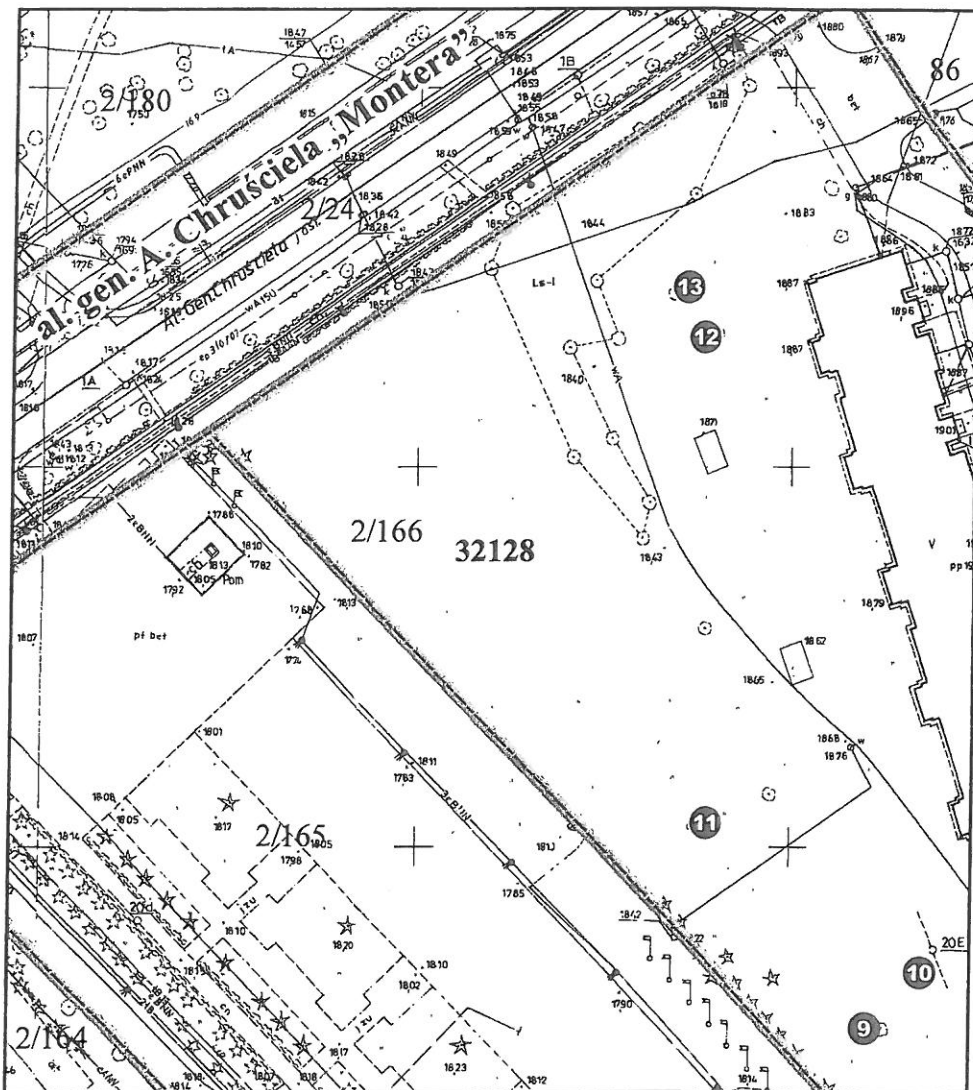


● Pomnik przyrody - grupa drzew (14 szt.)

1:1 000

**Załącznik Nr 8 b
do uchwały Nr LIV/1322/2017
Rady Miasta Stołecznego Warszawy
z dnia 31 sierpnia 2017 r.**

**Położenie pomnika przyrody
ul. Emilii Gierczak, ul. Pontonierów
i ul. gen. Antoniego Chruściela Montera,
Dzielnica Rembertów**

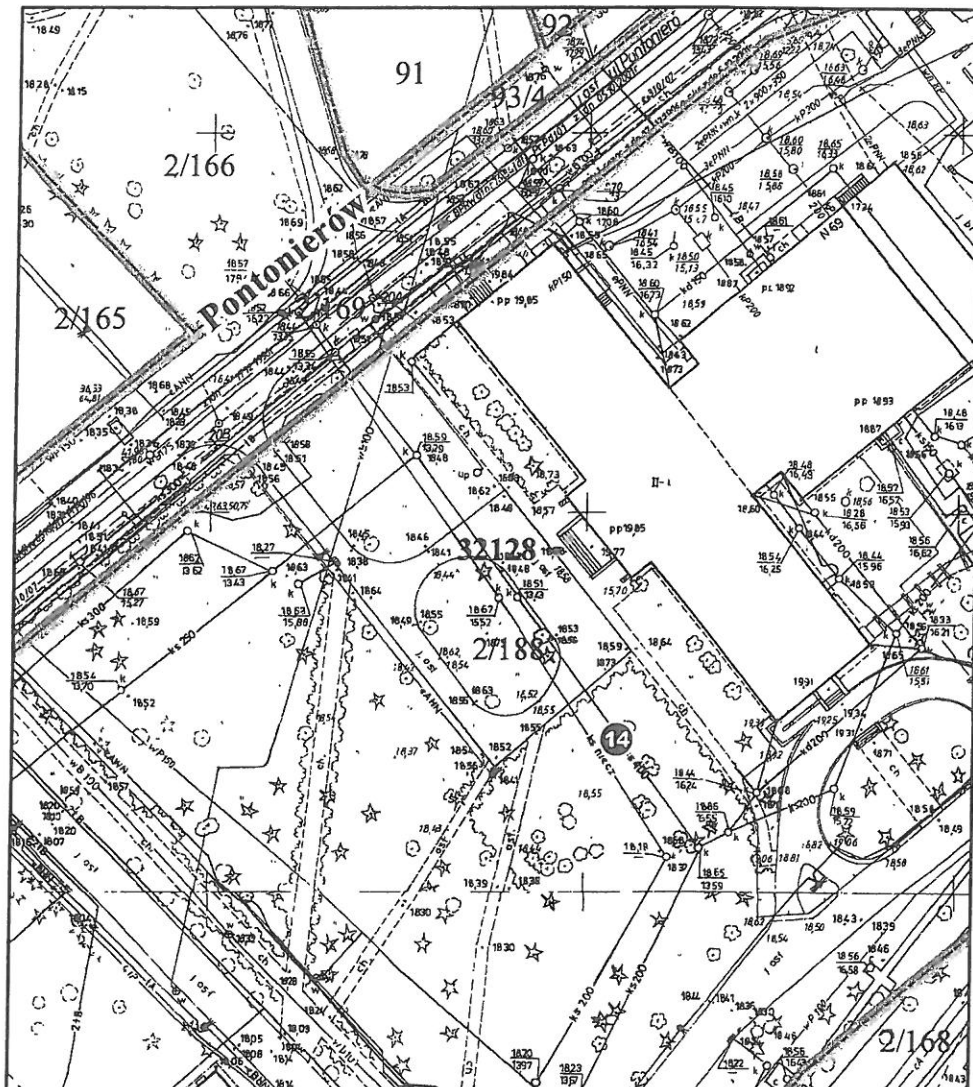


● Pomnik przyrody - grupa drzew (14 szt.)

1:1 000

Załącznik Nr 8 c
do uchwały Nr LIV/1322/2017
Rady Miasta Stołecznego Warszawy
z dnia 31 sierpnia 2017 r.

Położenie pomnika przyrody
ul. Emilii Gierczak, ul. Pontonierów
i ul. gen. Antoniego Chruściela Montera,
Dzielnica Rembertów



Pomnik przyrody - grupa drzew (14 szt.)

1:1 000