



DZIENNIK URZĘDOWY

WOJEWÓDZTWA MAZOWIECKIEGO

Warszawa, dnia 4 października 2017 r.

Poz. 8597

UCHWAŁA NR 146/17 SEJMIKU WOJEWÓDZTWA MAZOWIECKIEGO

z dnia 27 września 2017 r.

w sprawie likwidacji dotychczasowej aglomeracji Raszyn oraz wyznaczenia nowej aglomeracji Raszyn

Na podstawie art. 18 pkt 1 ustawy z dnia 5 czerwca 1998 r. o samorządzie województwa (Dz. U. z 2016 r. poz. 486, z późn. zm.¹⁾), art. 43 ust. 2a ustawy z dnia 18 lipca 2001 r. Prawo wodne (Dz. U. z 2017 r. poz. 1121) oraz art. 22 ust. 2 i 3 ustawy z dnia 5 stycznia 2011 r. o zmianie ustawy Prawo wodne oraz niektórych innych ustaw (Dz. U. poz. 159 oraz z 2014 r. poz. 850 oraz z 2015 r. poz. 2295) – uchwała się, co następuje:

§ 1. Likwiduje się aglomerację Raszyn o równoważnej liczbie mieszkańców 19 238, wyznaczoną rozporządzeniem nr 159 Wojewody Mazowieckiego z dnia 28 października 2005 r. w sprawie wyznaczenia aglomeracji Raszyn (Dz. Urz. Woj. Maz. poz. 8120 oraz z 2006 r. poz. 7369).

§ 2. 1. Wyznacza się aglomerację Raszyn o równoważnej liczbie mieszkańców 27 570, położoną na terenie gminy Raszyn z oczyszczalniami ścieków komunalnych zlokalizowanymi w Falentach, Dawidach, Sękocinie-Lesie i Słominie.

2. W skład aglomeracji Raszyn wchodzi: Dawidy, Dawidy Bankowe, Falenty, Falenty Duże, Falenty Nowe, Janki, Jaworowa, Laszczki, Łady, Nowe Grocholice, Podolszyn Nowy, Puchały, Raszyn, Rybie, Sękocin Nowy, Sękocin Stary, Sękocin-Las, Słomin i Wypędy.

3. Obszar i granice aglomeracji Raszyn, o której mowa w ust. 1, określa mapa w skali 1:10 000, stanowiąca załącznik do uchwały.

§ 3. Wykonanie uchwały powierza się Zarządowi Województwa Mazowieckiego.

§ 4. Uchwała wchodzi w życie po upływie 14 dni od dnia jej ogłoszenia w Dzienniku Urzędowym Województwa Mazowieckiego.

Przewodniczący Sejmiku Województwa
Mazowieckiego

Ludwik Rakowski

¹⁾Zmiany tekstu jednolitego wymienionej ustawy zostały ogłoszone w: Dz. U. z 2016 r. poz. 1948 i 2260 oraz z 2017 r. poz. 730, 935, 1475 i 1566.

Załącznik do uchwały nr 146/17
Sejmiku Województwa Mazowieckiego
z dnia 27 września 2017 r.

OBSZAR I GRANICE AGLOMERACJI RASZYN

Mapa w skali 1 : 10 000

OBJAŚNIENIA ZNAKÓW



Oczyszczalnia ścieków komunalnych



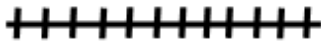
Granica aglomeracji Raszyn przebiegająca wzdłuż zewnętrznych granic skanalizowanych bądź przewidzianych do skanalizowania działek budowlanych



Granica administracyjna gminy

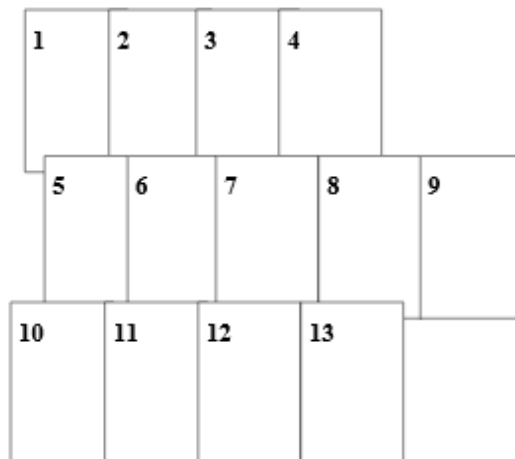


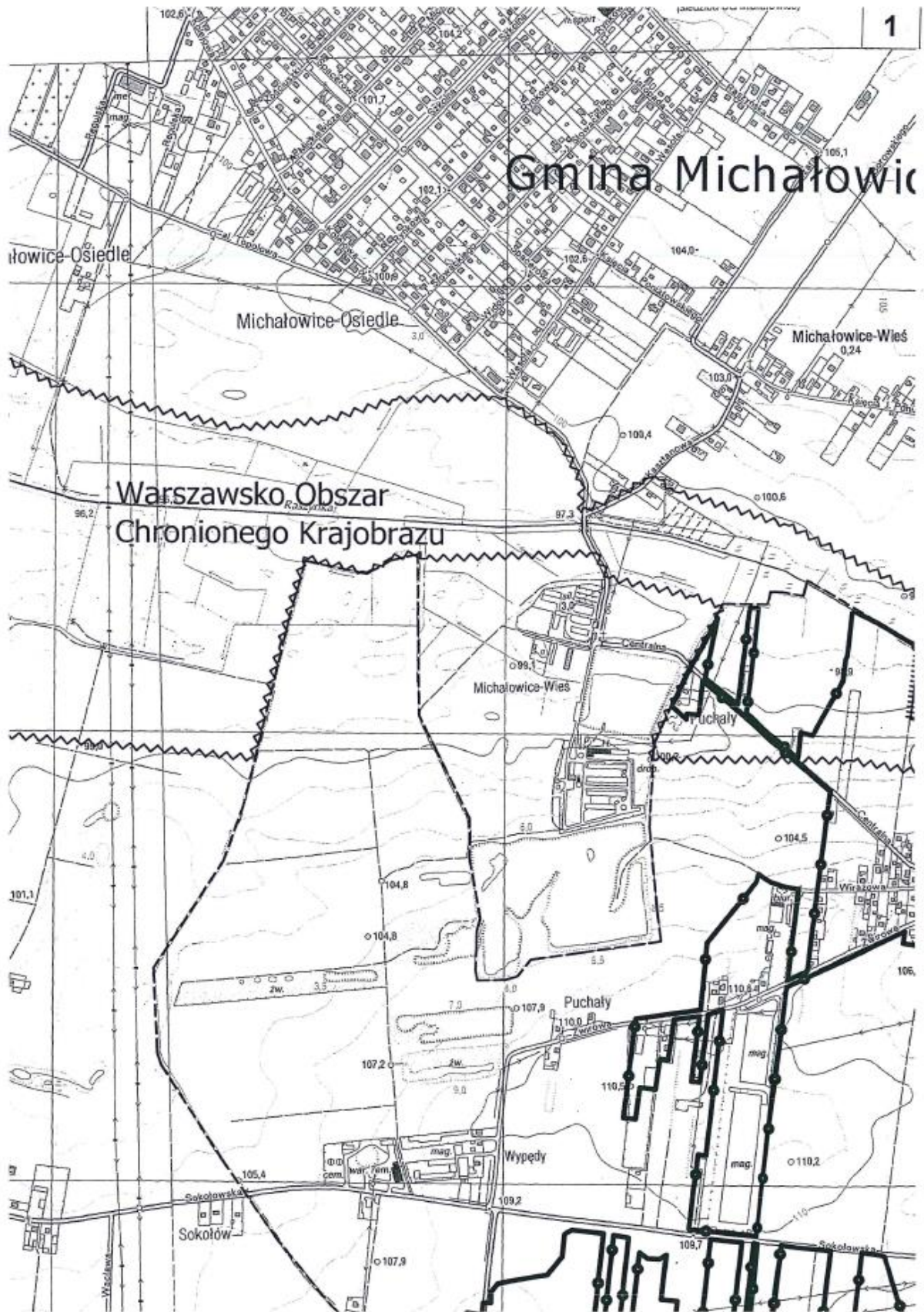
Granica Warszawskiego Obszaru Chronionego Krajobrazu

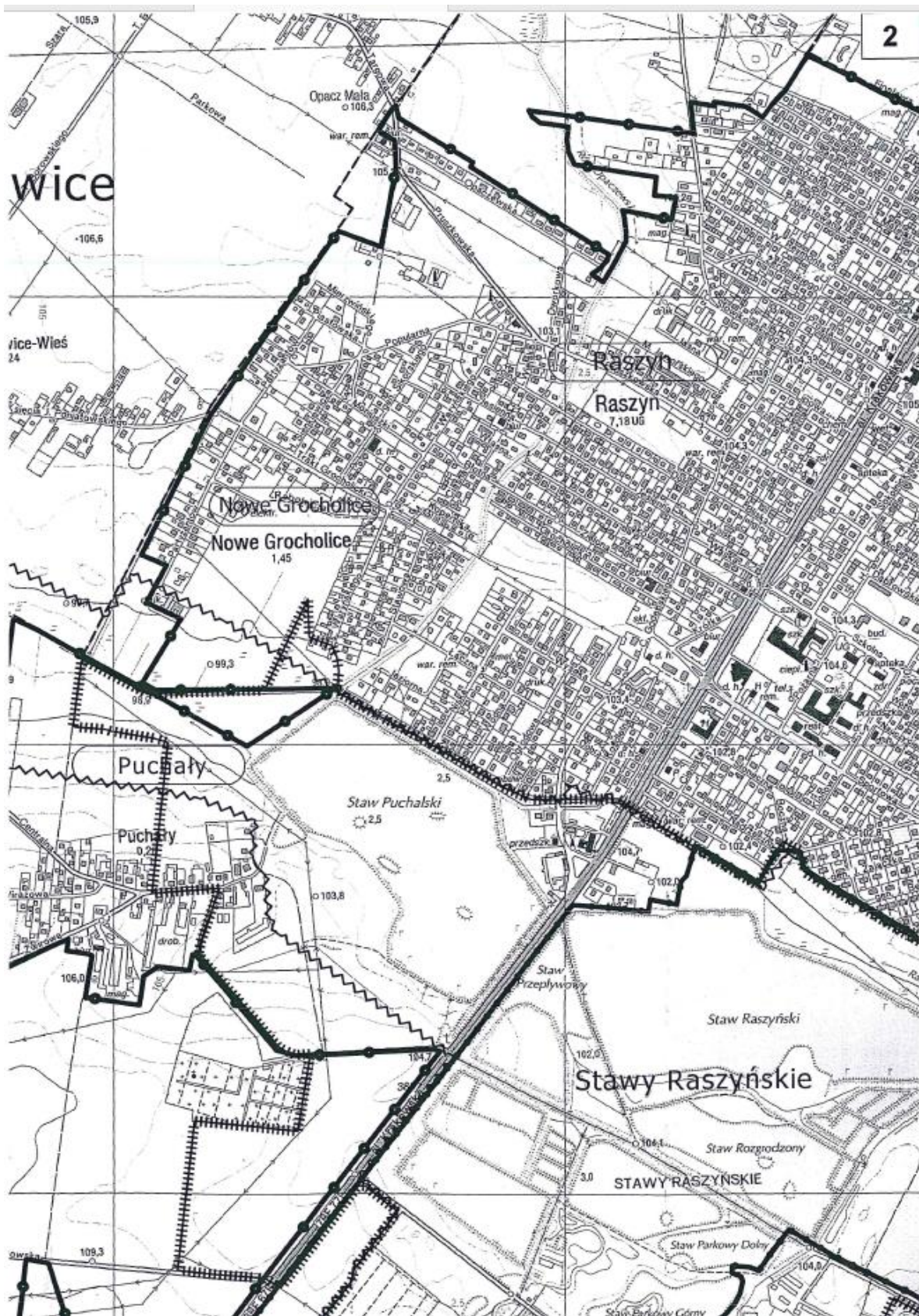


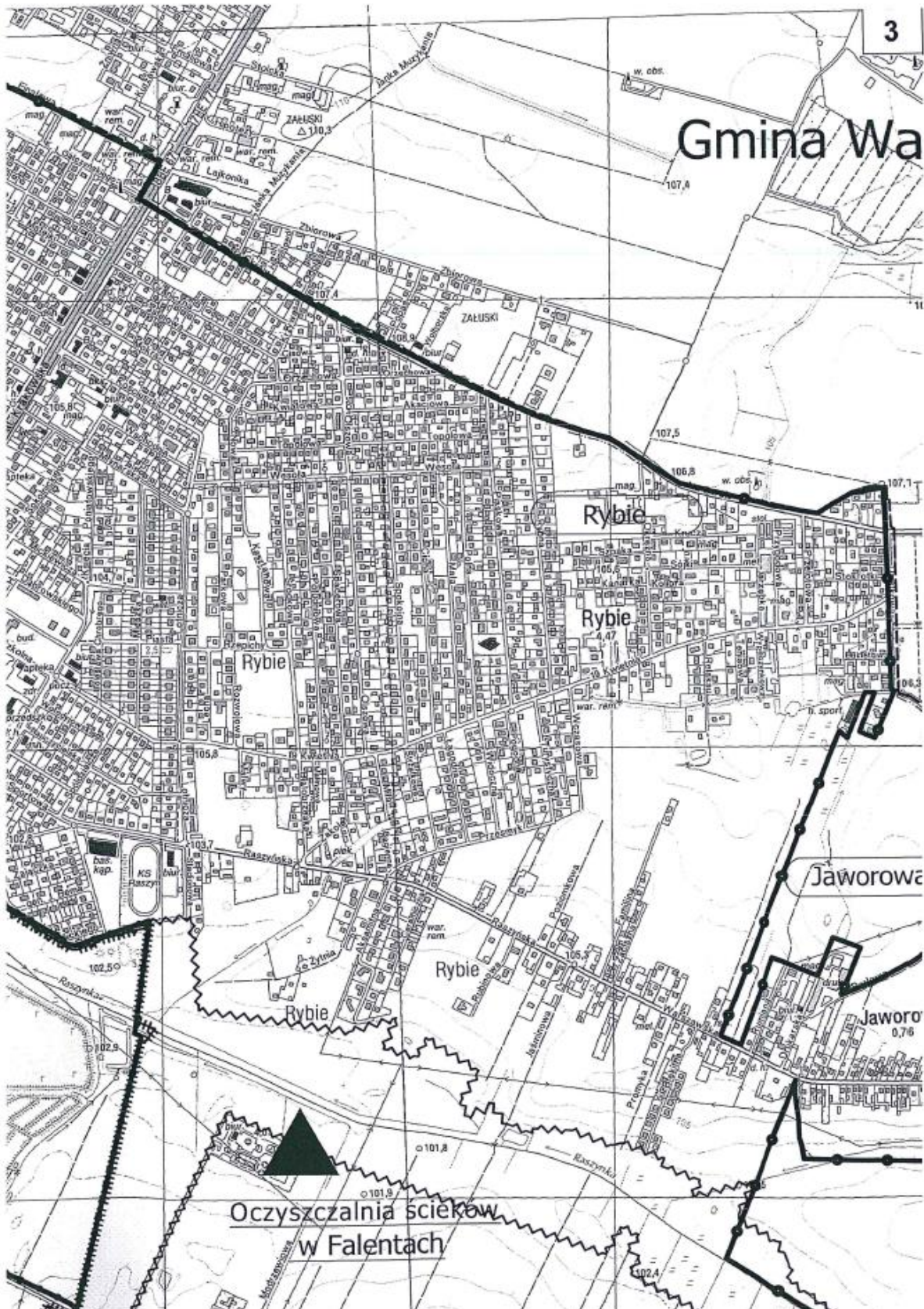
Granica Rezerwatu Przyrody Stawy Raszyńskie

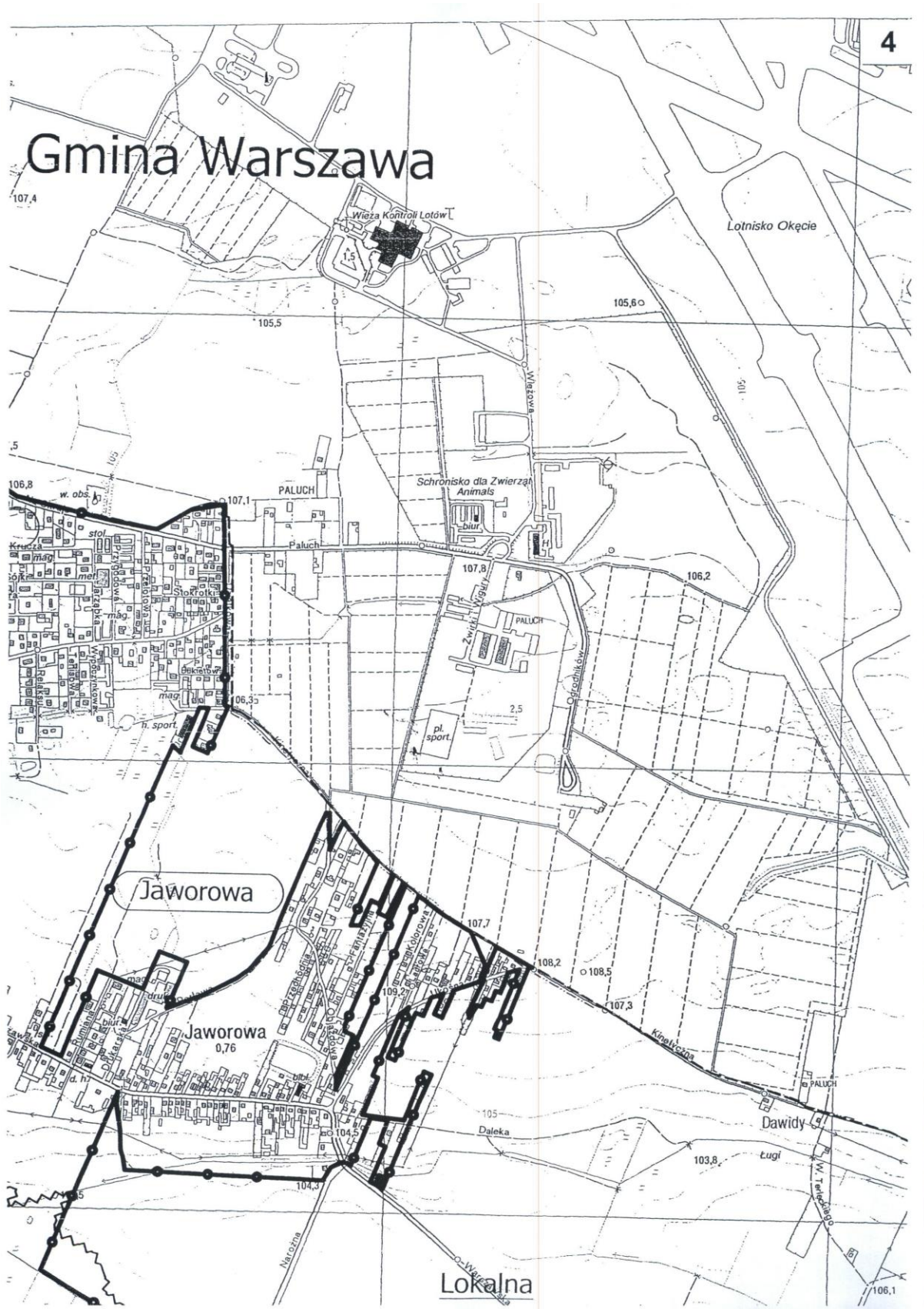
Szkic położenia arkuszy:

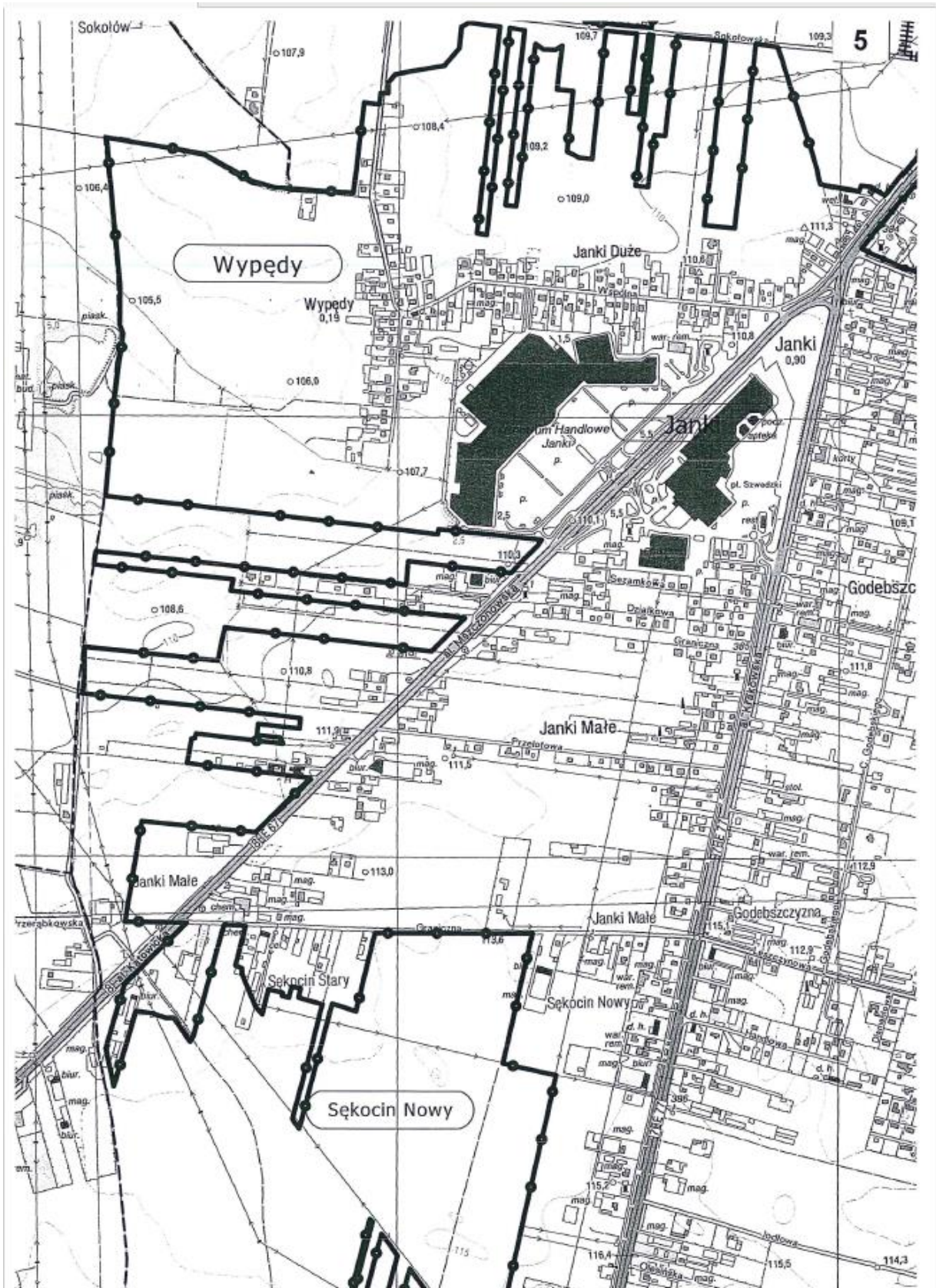


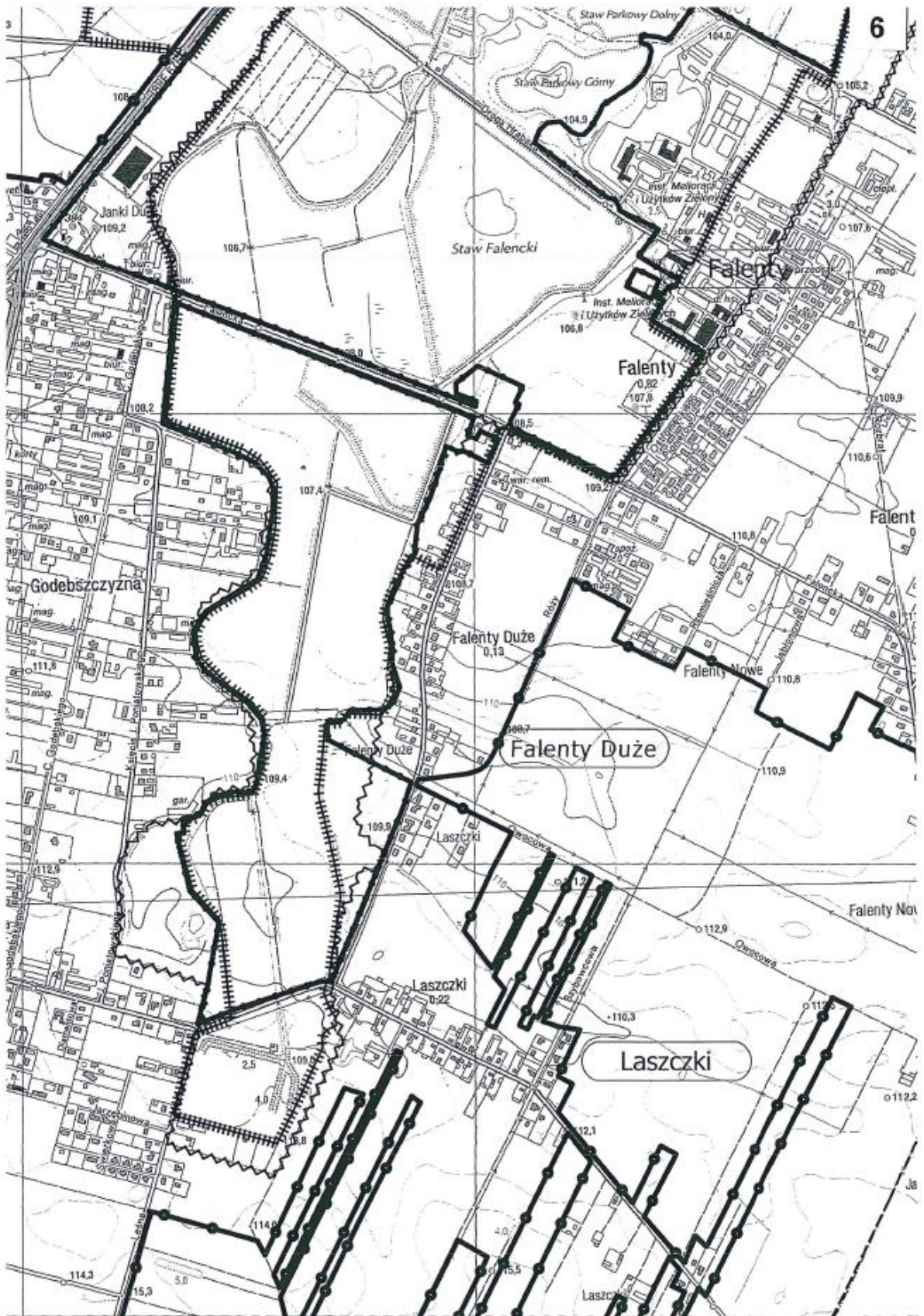




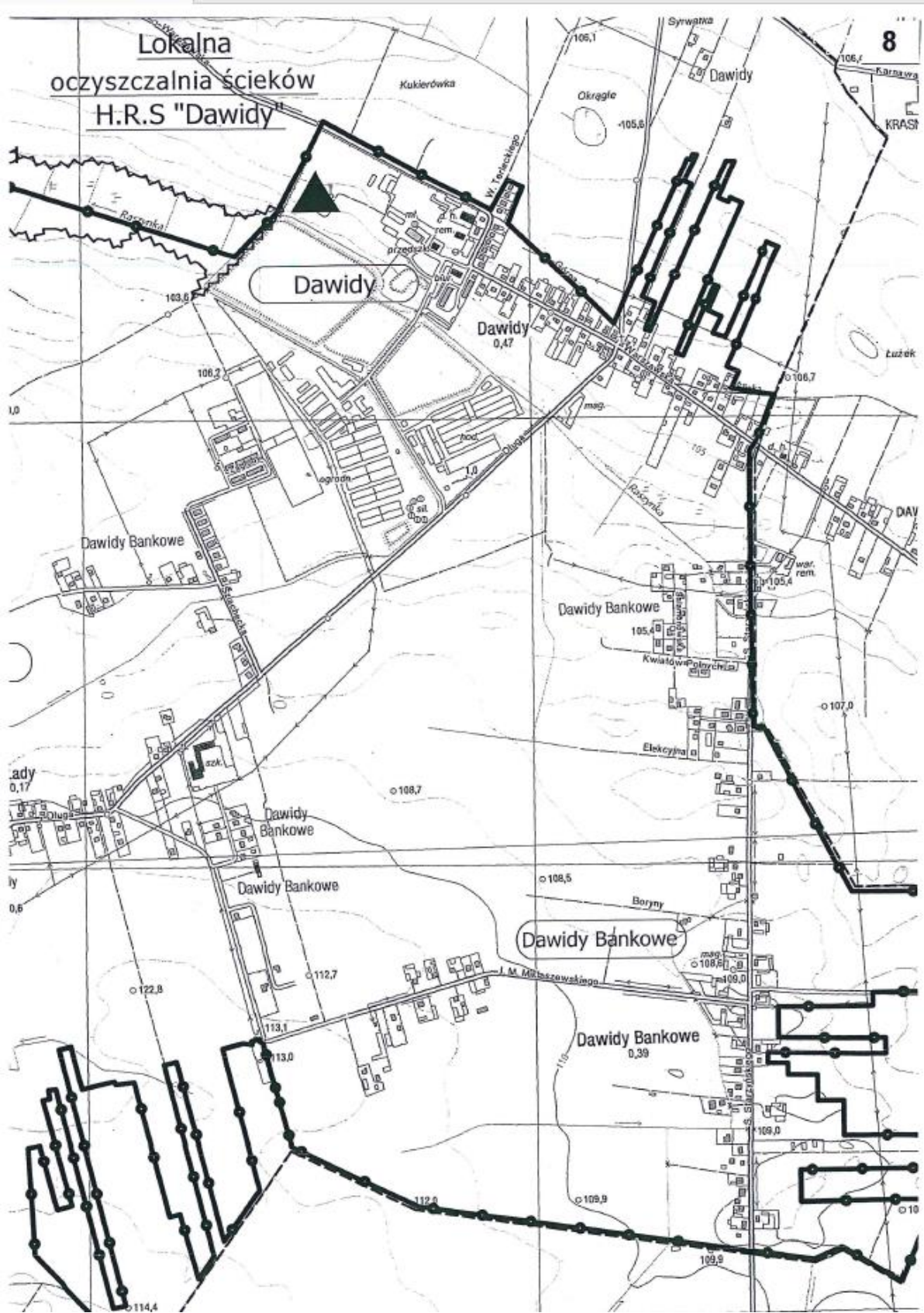




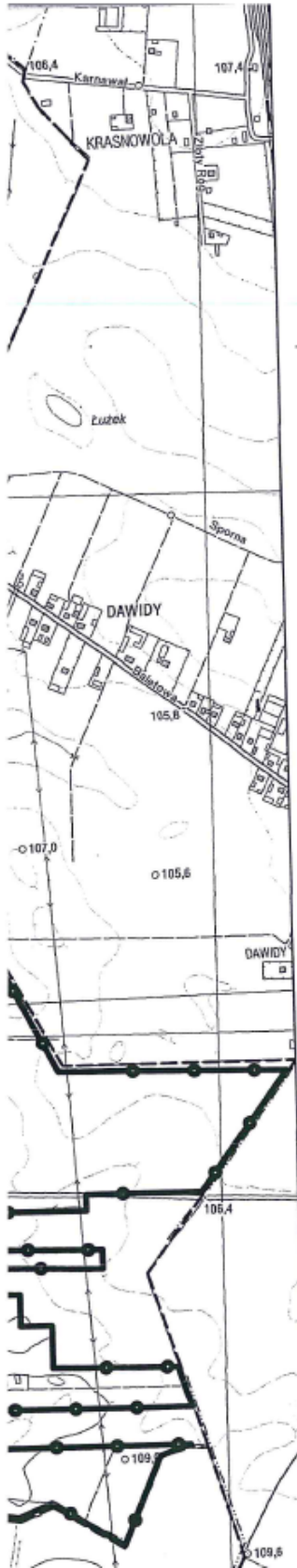


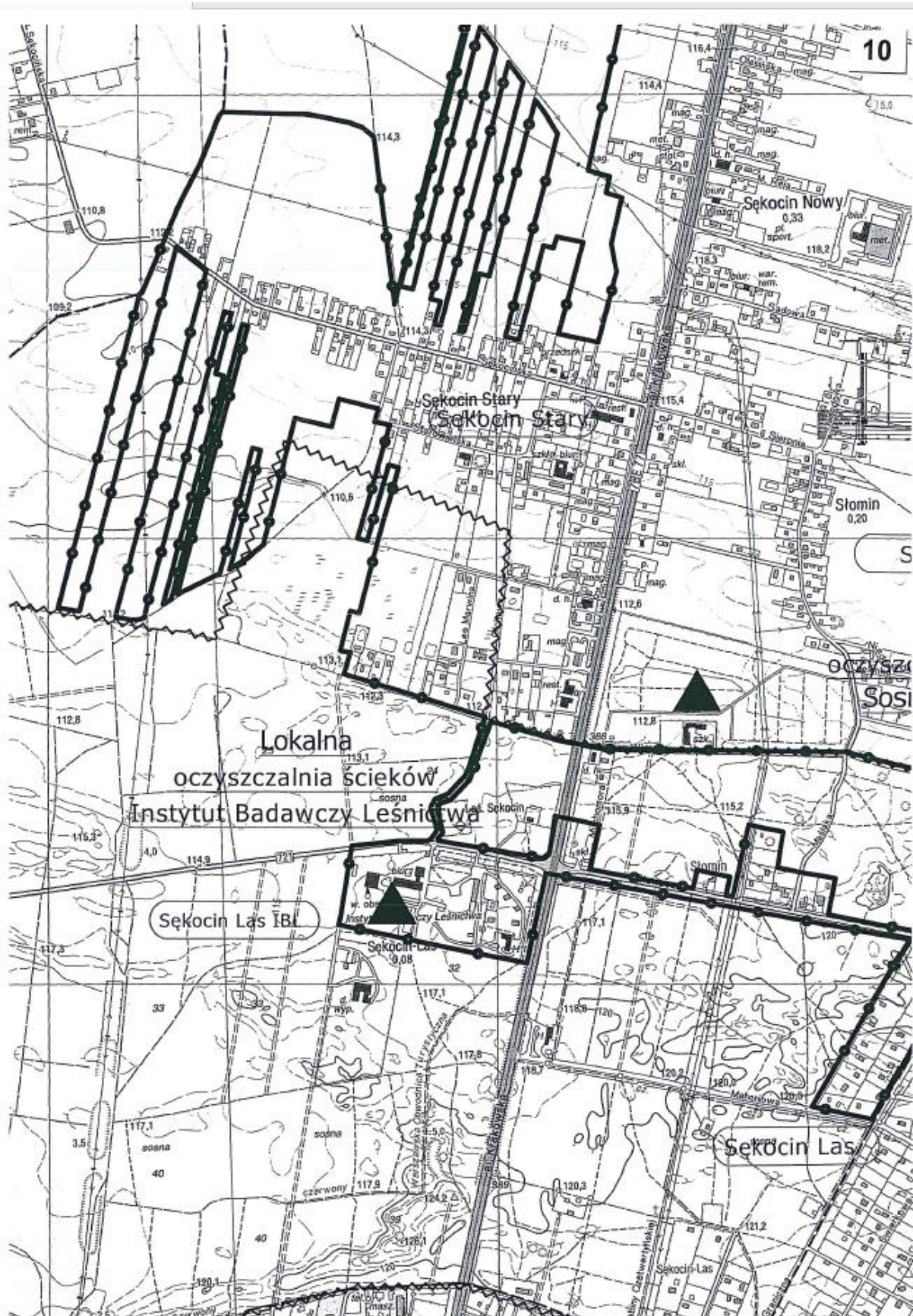


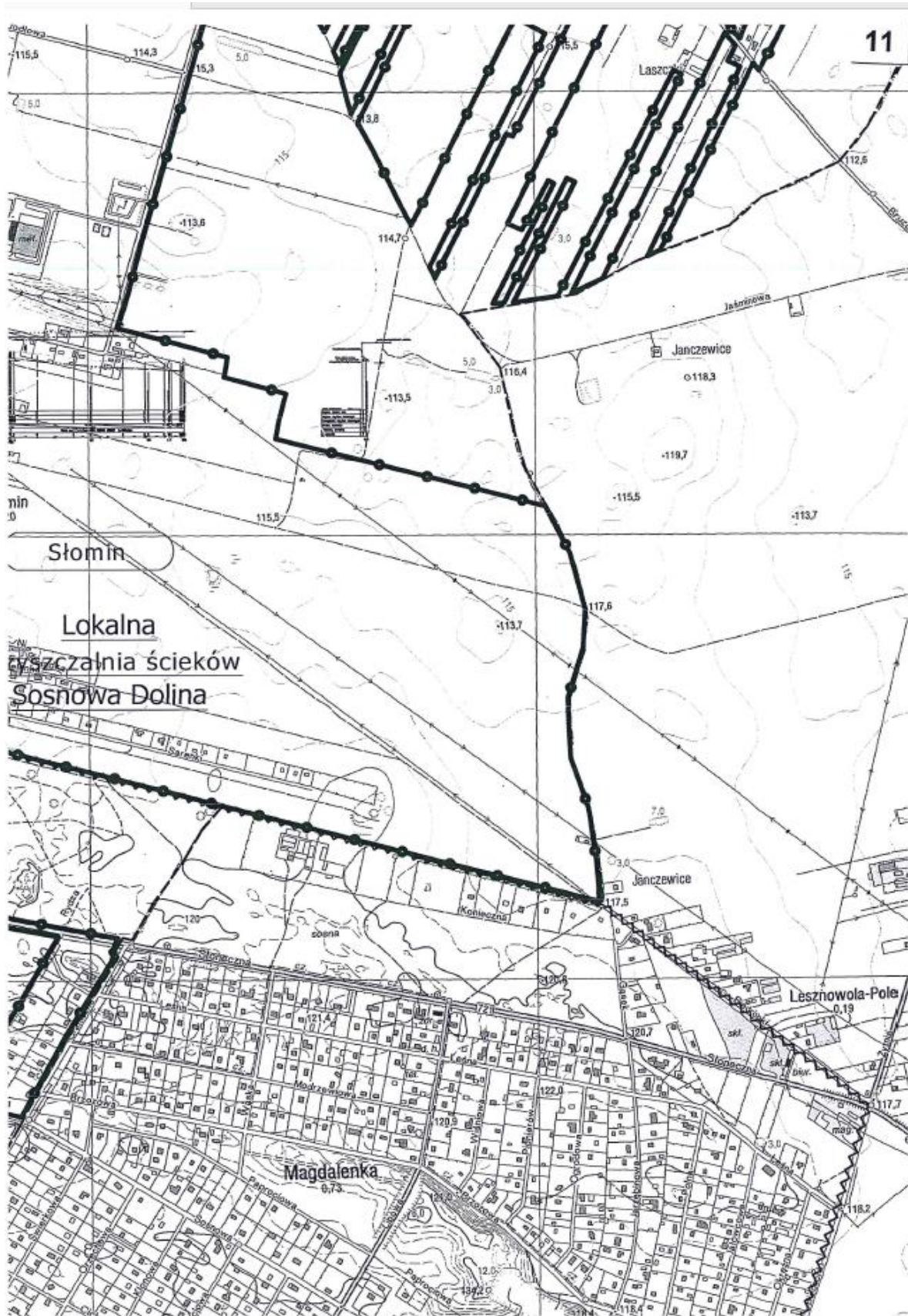


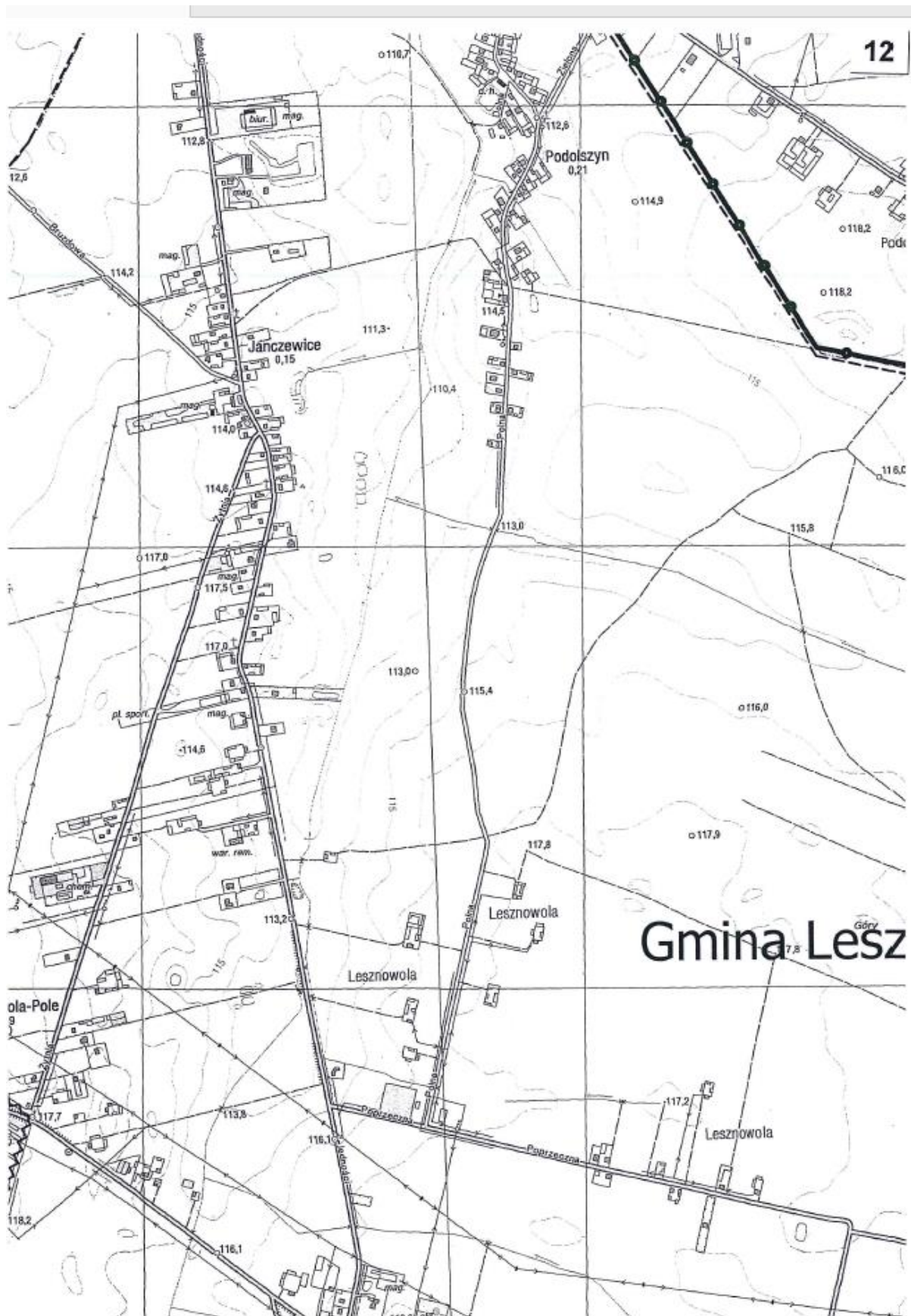


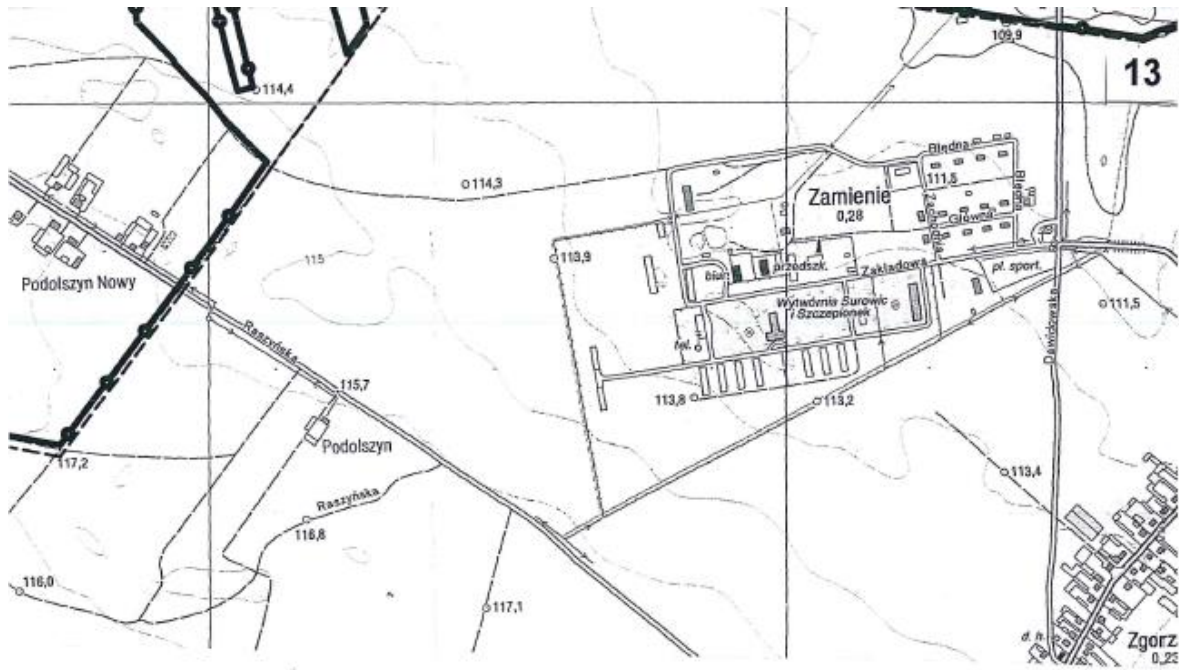
9











skala 1 : 10 000

