



DZIENNIK URZĘDOWY

WOJEWÓDZTWA MAZOWIECKIEGO

Warszawa, dnia 27 listopada 2017 r.

Poz. 10766

OBWIESZCZENIE SEJMIKU WOJEWÓDZTWA MAZOWIECKIEGO

z dnia 21 listopada 2017 r.

w sprawie ogłoszenia jednolitego tekstu uchwały Sejmiku Województwa Mazowieckiego w sprawie likwidacji dotychczasowej aglomeracji Grójec oraz wyznaczenia nowej aglomeracji Grójec

1. Na podstawie art. 16 ust. 3 ustawy z dnia 20 lipca 2000 r. o ogłaszaniu aktów normatywnych i niektórych innych aktów prawnych (Dz. U. z 2017 r. poz. 1523) ogłasza się w załączniku do niniejszego obwieszczenia tekst jednolity uchwały nr 19/12 Sejmiku Województwa Mazowieckiego z dnia 6 lutego 2012 r. w sprawie likwidacji dotychczasowej aglomeracji Grójec oraz wyznaczenia nowej aglomeracji Grójec (Dz. Urz. Woj. Maz. poz. 1502), z uwzględnieniem zmian wprowadzonych uchwałą nr 144/16 Sejmiku Województwa Mazowieckiego z dnia 24 października 2016 r. zmieniającą uchwałę w sprawie likwidacji dotychczasowej aglomeracji Grójec oraz wyznaczenia nowej aglomeracji Grójec (Dz. Urz. Woj. Maz. poz. 9304).

2. Podany w załączniku do niniejszego obwieszczenia tekst jednolity uchwały nie obejmuje § 2 i § 3 uchwały nr 144/16 Sejmiku Województwa Mazowieckiego z dnia 24 października 2016 r. zmieniającej uchwałę w sprawie likwidacji dotychczasowej aglomeracji Grójec oraz wyznaczenia nowej aglomeracji Grójec (Dz. Urz. Woj. Maz. poz. 9304), które stanowią:

„§ 2. Wykonanie uchwały powierza się Zarządowi Województwa Mazowieckiego.

§ 3. Uchwała wchodzi w życie po upływie 14 dni od dnia jej ogłoszenia w Dzienniku Urzędowym Województwa Mazowieckiego.”.

Przewodniczący Sejmiku Województwa
Mazowieckiego

Ludwik Rakowski

Załącznik do obwieszczenia
Sejmiku Województwa Mazowieckiego
z dnia 21 listopada 2017 r.

**Uchwała nr 19/12
Sejmiku Województwa Mazowieckiego
z dnia 6 lutego 2012 r.**

w sprawie likwidacji dotychczasowej aglomeracji Grójec oraz wyznaczenia nowej aglomeracji Grójec

Na podstawie art. 18 pkt 1 ustawy z dnia 5 czerwca 1998 r. o samorządzie województwa (Dz. U. z 2017 r. poz. 2096), art. 43 ust. 2a ustawy z dnia 18 lipca 2001 r. - Prawo wodne (Dz. U. z 2017 r. poz. 1121) oraz art. 22 ust. 2 i 3 ustawy z dnia 5 stycznia 2011 r. o zmianie ustawy - Prawo wodne oraz niektórych innych ustaw (Dz. U. poz. 159 oraz z 2014 r. poz. 850) – uchwała się, co następuje:

§ 1. Likwiduje się aglomerację Grójec o równoważnej liczbie mieszkańców 31 861, wyznaczoną rozporządzeniem nr 147 Wojewody Mazowieckiego z dnia 28 października 2005 r. w sprawie wyznaczenia aglomeracji Grójec (Dz. Urz. Woj. Maz. poz. 8090)¹⁾.

§ 2.1.²⁾ Wyznacza się aglomerację Grójec o równoważnej liczbie mieszkańców 20 265, położoną na terenie gminy Grójec z oczyszczalnią ścieków komunalnych zlokalizowaną w miejscowości Kobylin.

2. W skład aglomeracji Grójec wchodzi część miasta Grójec i część miejscowości Kobylin.

3. Obszar i granice aglomeracji Grójec, o której mowa w ust. 1, określa mapa w skali 1:10 000, stanowiąca załącznik do uchwały.

§ 3. Wykonanie uchwały powierza się Zarządowi Województwa Mazowieckiego.

§ 4. Uchwała wchodzi w życie po upływie 14 dni od dnia jej ogłoszenia w Dzienniku Urzędowym Województwa Mazowieckiego.³⁾

¹⁾ Rozporządzenie utraciło moc z dniem 6 marca 2012 r. na podstawie art. 22 ust. 3 ustawy z dnia 5 stycznia 2011 r. o zmianie ustawy - Prawo wodne oraz niektórych innych ustaw (Dz. U. poz. 159 oraz z 2014 r. poz. 850).

²⁾ W brzmieniu ustalonym przez § 1 pkt 1 uchwały nr 144/16 Sejmiku Województwa Mazowieckiego z dnia 24 października 2016 r. zmieniającej uchwałę w sprawie likwidacji dotychczasowej aglomeracji Grójec oraz wyznaczenia nowej aglomeracji Grójec (Dz. Urz. Woj. Maz. poz. 9304), która weszła w życie w dniu 19 listopada 2016 r.





³⁾ Uchwała została ogłoszona w dniu 20 lutego 2012 r.

Załącznik do uchwały nr 19/12
Sejmiku Województwa Mazowieckiego
z dnia 6 lutego 2012 r.⁴⁾

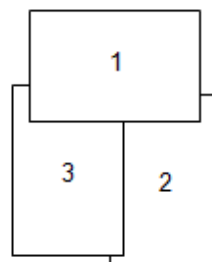
OBSZAR I GRANICE AGLOMERACJI GRÓJEC

Mapa w skali 1 : 10 000

OBJAŚNIENIA ZNAKÓW

-  Oczyszczalnia ścieków komunalnych
-  Granica aglomeracji GROJEC przebiegająca wzdłuż zewnętrznych granic skanalizowanych bądź przewidzianych do skanalizowania działek budowlanych
-  Granica administracyjna miasta Grójec
-  Granica Obszaru Chronionego Krajobrazu Dolina Rzeki Jeziorki

Szkic położenia arkuszy:



⁴⁾ W brzmieniu ustalonym przez § 1 pkt 2 uchwały, o której mowa w odnośniku 2.

