



DZIENNIK URZĘDOWY

WOJEWÓDZTWA MAZOWIECKIEGO

Warszawa, dnia 2 lutego 2017 r.

Poz. 1031

UCHWAŁA NR 373/XXVII/2017 RADY MIASTA CIECHANÓW

z dnia 26 stycznia 2017 r.

w sprawie ustalenia przebiegu i zaliczenia dróg do kategorii dróg gminnych

Na podstawie art. 18 ust. 2 pkt 15 ustawy z dnia 8 marca 1990 r. o samorządzie gminnym (Dz. U. z 2016 r. poz. 446 z późn. zm.) oraz art. 7 ustawy z dnia 21 marca 1985 r. o drogach publicznych (Dz. U. z 2016 r. poz. 1440 z późn. zm.), po zasięgnięciu opinii Zarządu Powiatu Ciechanowskiego, Rada Miasta Ciechanów uchwala co następuje:

§ 1. Zalicza się drogi położone na terenie Gminy Miejskiej Ciechanów do kategorii dróg gminnych:

1. droga gminna – przebieg od ul. Zagumiennej do ul. Senator Janiny Fetlińskiej,
2. droga gminna – przebieg od ul. Senator Janiny Fetlińskiej do ul. Powstańców Wielkopolskich,
3. ul. 17 Stycznia – dolny odcinek od Placu Jana Pawła II do DK 60,
4. ul. Pułtuska - dolny odcinek od ul. Wojska Polskiego do ul. Zagumiennej,
5. ul. Pułtuska - górny odcinek od Pl. Jana Pawła II do ul. Wojska Polskiego.

§ 2. Ustala się przebieg drogi gminnej ul. Powstańców Wielkopolskich w następujący sposób:

1. ul. Powstańców Wielkopolskich - przebieg od ul. Pułtuskiej do ul. Senator Janiny Fetlińskiej.

§ 3. Szczegółowe położenie i przebieg dróg wymienionych w § 1 i 2 jest oznaczone na mapach stanowiących załączniki Nr 1, 2, 3, 4, 5, 6 do niniejszej uchwały.

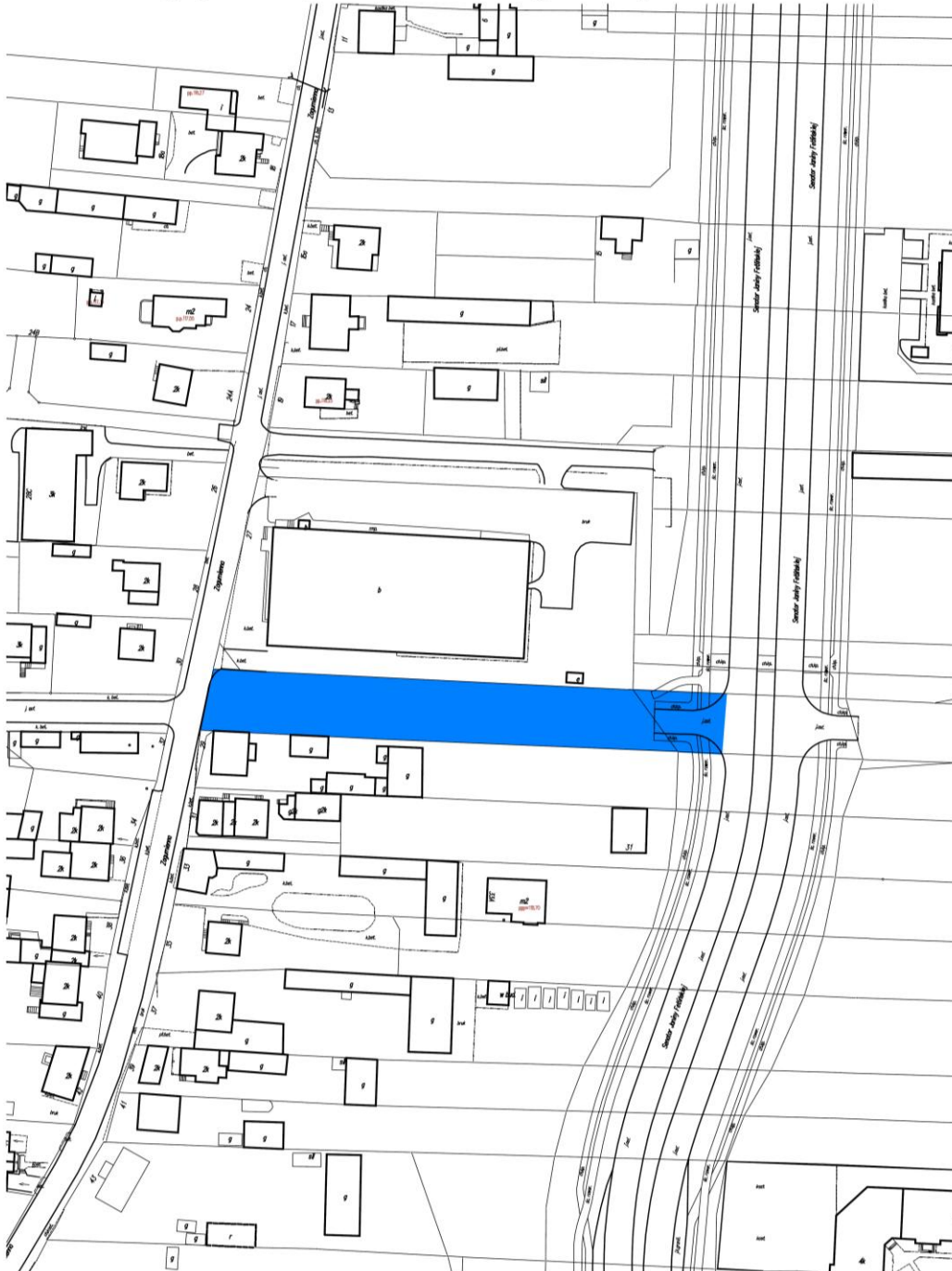
§ 4. Wykonanie uchwały powierza się Prezydentowi Miasta.

§ 5. Uchwała wchodzi w życie po upływie 14 dni od ogłoszenia w Dzienniku Urzędowym Województwa Mazowieckiego.

Przewodnicząca Rady Miasta Ciechanów:
Barbara Kornatowska

Załącznik nr 1
do Uchwały Nr 373/XXVII/2017
z dnia 26 stycznia 2017r.
Rady Miasta Ciechanów

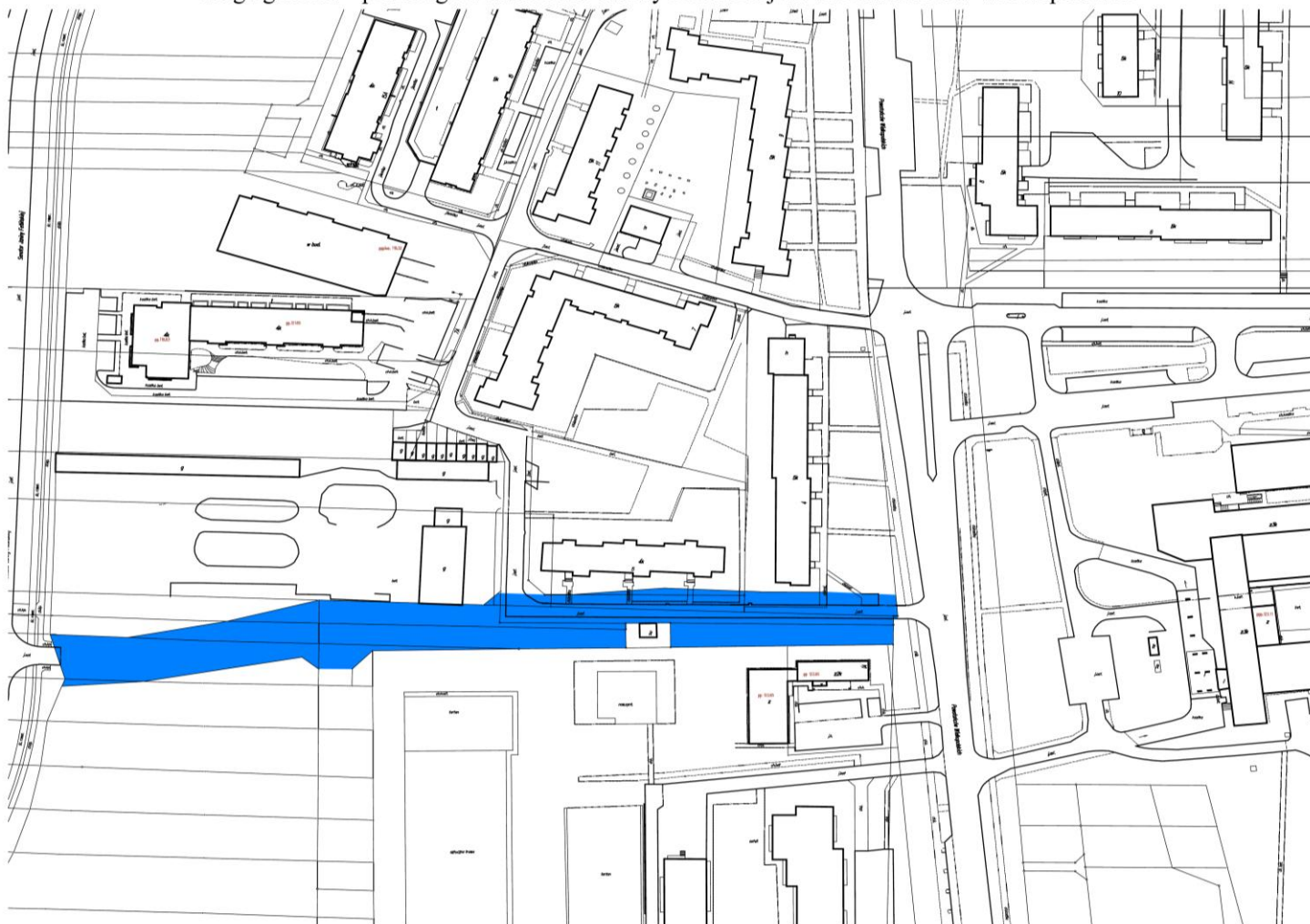
WYCINEK MAPY
droga gminna – przebieg od ul. ul. Zagumiennej do ul. Senator Janiny Fetlińskiej



Załącznik nr 2
do Uchwały Nr 373/XXVII/2017
z dnia 26 stycznia 2017r.
Rady Miasta Ciechanów

WYCINEK MAPY

droga gminna – przebieg od ul. Senator Janiny Fetlińskiej do ul. Powstańców Wielkopolskich



Załącznik nr 3
do Uchwały Nr 373/XXVII/2017
z dnia 26 stycznia 2017r.
Rady Miasta Ciechanów

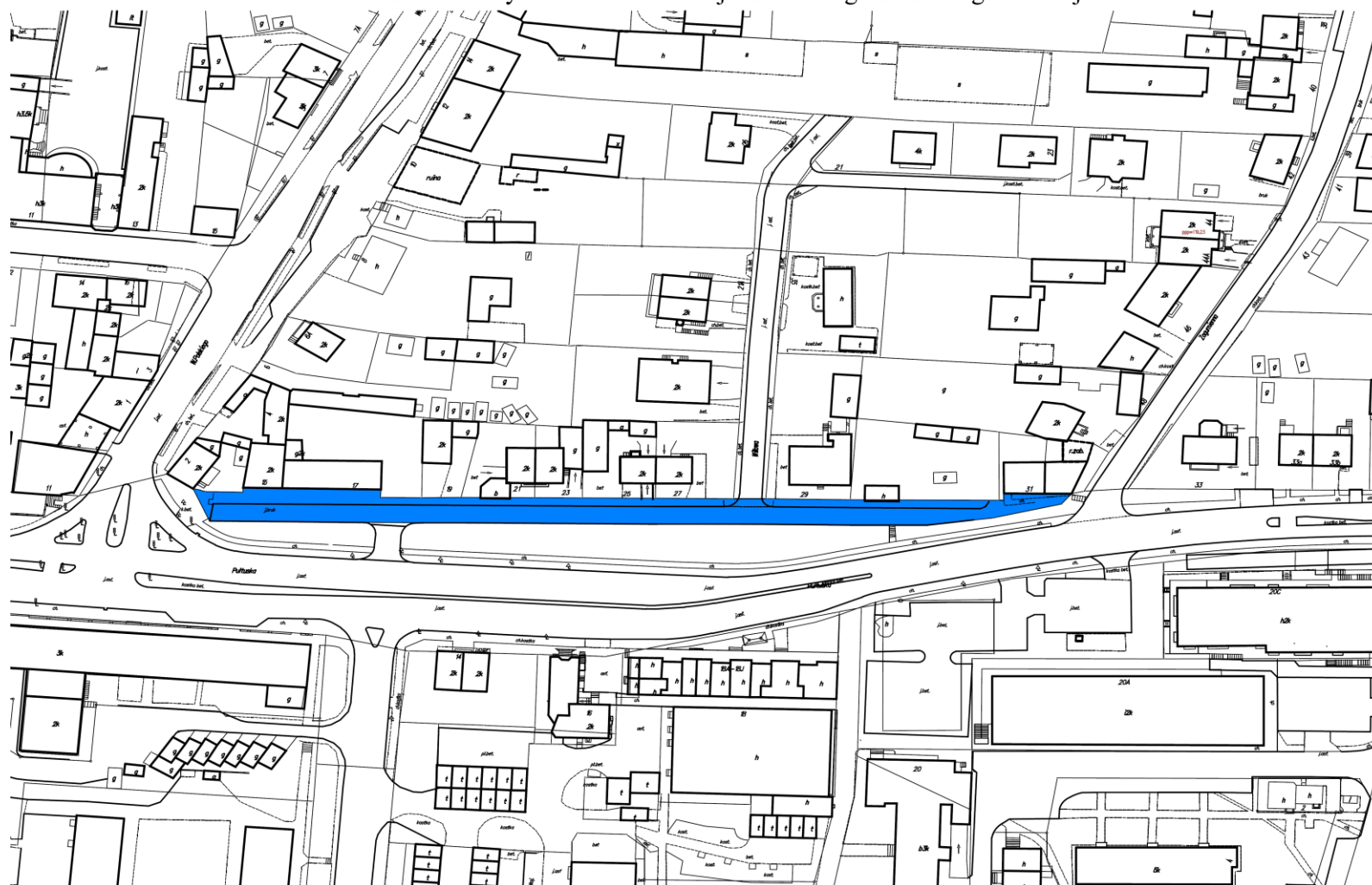
WYCINEK MAPY

ul. 17 Stycznia – dolny odcinek od Placu Jana Pawła II do DK 60



Załącznik nr 4
do Uchwały Nr 373/XXVII/2017
z dnia 26 stycznia 2017r.
Rady Miasta Ciechanów

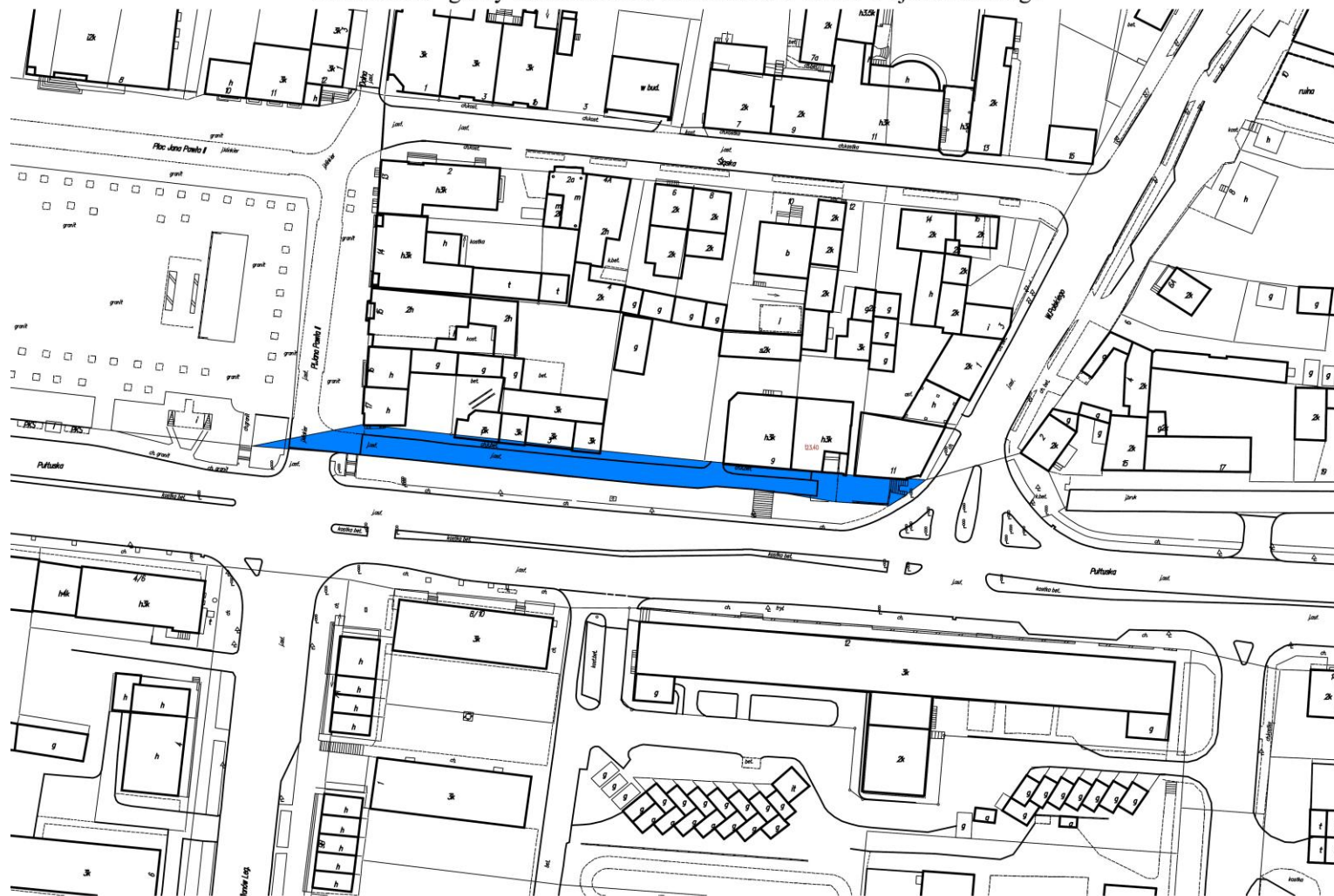
WYCINEK MAPY
ul. Pułtуска - dolny odcinek od ul. Wojska Polskiego do ul. Zagumiennej



Załącznik nr 5
do Uchwały Nr 373/XXVII/2017
z dnia 26 stycznia 2017r.
Rady Miasta Ciechanów

WYCINEK MAPY

ul. Pułtуска - górny odcinek od Pl. Jana Pawła II do ul. Wojska Polskiego



Załącznik nr 6
do Uchwały Nr 373/XXVII/2017
z dnia 26 stycznia 2017r.
Rady Miasta Ciechanów

WYCINEK MAPY

ul. Powstańców Wielkopolskich - przebieg od ul. Pułtuskiej do ul. Senator Janiny Fetlińskiej

