



DZIENNIK URZĘDOWY

WOJEWÓDZTWA MAZOWIECKIEGO

Warszawa, dnia 7 lutego 2017 r.

Poz. 1181

UCHWAŁA NR 4/17 SEJMIKU WOJEWÓDZTWA MAZOWIECKIEGO

z dnia 24 stycznia 2017 r.

zmieniająca uchwałę w sprawie wyznaczenia aglomeracji Płoniawy-Bramura

Na podstawie art. 18 pkt 1 ustawy z dnia 5 czerwca 1998 r. o samorządzie województwa (Dz. U. z 2016 r. poz. 486, 1948 i 2260), art. 22 ust. 2 i 3 ustawy z dnia 5 stycznia 2011 r. o zmianie ustawy Prawo wodne oraz niektórych innych ustaw (Dz. U. poz. 159 oraz z 2014 r. poz. 850) – uchwała się, co następuje:

§ 1. W uchwale nr 69/09 Sejmiku Województwa Mazowieckiego z dnia 15 czerwca 2009 r. w sprawie wyznaczenia aglomeracji Płoniawy-Bramura (Dz. Urz. Woj. Maz. poz. 3500), wprowadza się następujące zmiany:

1) w § 1 ust. 1 i 2 otrzymują brzmienie:

„1. Wyznacza się aglomerację Płoniawy-Bramura o równoważnej liczbie mieszkańców 6 359, położoną na terenie gmin: Płoniawy-Bramura i Krasne, z oczyszczalnią ścieków komunalnych zlokalizowaną w miejscowości Kalinowiec.

2. W skład aglomeracji Płoniawy-Bramura wchodzi miejscowości: Płoniawy-Bramura, Płoniawy Kolonia, Nowe Płoniawy, Jaciążek, Węgrzynowo, Szlasy Bure, Szlasy Łozino, Kalinowiec, Szczuki, Krasiniec z gminy Płoniawy-Bramura oraz Krasne, Wężewo, i Zalesie z gminy Krasne.”;

2) załącznik do uchwały otrzymuje brzmienie określone w załączniku do niniejszej uchwały.

§ 2. Wykonanie uchwały powierza się Zarządowi Województwa Mazowieckiego.

§ 3. Uchwała wchodzi w życie po upływie 14 dni od dnia jej ogłoszenia w Dzienniku Urzędowym Województwa Mazowieckiego.

Przewodniczący Sejmiku Województwa
Mazowieckiego




Ludwik Rakowski

Załącznik do uchwały nr 4/17
Sejmiku Województwa Mazowieckiego
z dnia 24 stycznia 2017 r.

OBSZAR I GRANICE AGLOMERACJI PŁONIAWY-BRAMURA

Mapa w skali 1 : 25 000

OBJAŚNIENIA ZNAKÓW

-  Oczyszczalnia ścieków komunalnych
-  Granica aglomeracji PŁONIAWY-BRAMURA przebiegająca wzdłuż zewnętrznych granic skanalizowanych działek budowlanych
-  Granica administracyjna gminy

Szkic położenia arkuszy:

