



DZIENNIK URZĘDOWY

WOJEWÓDZTWA MAZOWIECKIEGO

Warszawa, dnia 20 marca 2017 r.

Poz. 2685

UCHWAŁA NR XXIV/307/2017 RADY MIEJSKIEJ W ŁOMIANKACH

z dnia 9 marca 2017 r.

w sprawie dostosowania sieci szkół podstawowych i gimnazjów prowadzonych przez Gminę Łomianki do nowego ustroju szkolnego wprowadzonego ustawą – Prawo oświatowe

Na podstawie art. 18 ust. 2 pkt 15 ustawy z dnia 8 marca 1990 roku o samorządzie gminnym (t.j. Dz. U. z 2016 r. poz. 446 ze zm.) oraz art. 210 ust. 1, 2, 4 i 5 ustawy z dnia 14 grudnia 2016 roku Przepisy wprowadzające ustawę – Prawo oświatowe (Dz. U. z 2017 r. poz. 60) Rada Miejska w Łomiankach uchwala, co następuje:

§ 1. Uchwała określa:

- 1) plan sieci publicznych szkół podstawowych prowadzonych przez Gminę Łomianki, a także granice obwodów publicznych szkół podstawowych prowadzonych przez Gminę Łomianki, na okres od dnia 1 września 2017 r. do dnia 31 sierpnia 2019 r., który stanowi załącznik nr 1 do niniejszej uchwały;
- 2) plan sieci prowadzonych przez Gminę Łomianki klas dotychczasowych publicznych gimnazjów prowadzonych w szkołach podstawowych oraz granice obwodów klas dotychczasowych gimnazjów prowadzonych przez Gminę Łomianki na okres od dnia 1 września 2017 r. do dnia 31 sierpnia 2019 r., który stanowi załącznik nr 2 do niniejszej uchwały;
- 3) plan sieci publicznych ośmioletnich szkół podstawowych prowadzonych przez Gminę Łomianki, a także granice obwodów publicznych ośmioletnich szkół podstawowych prowadzonych przez Gminę Łomianki, od dnia 1 września 2019 r., który stanowi załącznik nr 3 do niniejszej uchwały.

§ 2. 1. Publiczne Gimnazjum Nr 1 z Oddziałami Dwujęzycznymi im. Janusza Kusocińskiego w Łomiankach z siedzibą przy ulicy Staszica 2 przekształca się w ośmioletnią szkołę podstawową:

- 1) nazwa szkoły: Szkoła Podstawowa Nr 3 z Oddziałami Dwujęzycznymi i Sportowymi im. Janusza Kusocińskiego w Łomiankach,
- 2) siedziba: ul. Staszica 2, 05-092 Łomianki,
- 3) dzień rozpoczęcia działalności szkoły: 1 września 2017 r.,
- 4) rok szkolny, w którym rozpocznie się kształcenie w I klasie: 2017/2018.

2. W roku szkolnym 2017/2018 w szkole, o której mowa w ust. 1 funkcjonują:

- 1) klasy I (ogólne) szkoły podstawowej,
- 2) sportowe klasy IV i V szkoły podstawowej,
- 3) dwujęzyczne klasy VII szkoły podstawowej,
- 4) klasy II i III dotychczasowego gimnazjum.

3. W roku szkolnym 2018/2019 w szkole, o której mowa w ust. 1 funkcjonują:

- 1) klasy I i II (ogólne) szkoły podstawowej,
- 2) sportowe klasy IV-VI szkoły podstawowej,
- 3) dwujęzyczne klasy VII i VIII szkoły podstawowej,
- 4) klasy III dotychczasowego gimnazjum.

4. W roku szkolnym 2019/2020 w szkole, o której mowa w ust. 1 funkcjonują:

- 1) klasy I-III (ogólne) szkoły podstawowej,
- 2) sportowe klasy IV-VII szkoły podstawowej,
- 3) dwujęzyczne klasy VII i VIII szkoły podstawowej.

5. W roku szkolnym 2020/2021 w szkole, o której mowa w ust. 1 funkcjonują:

- 1) klasy I-IV (ogólne) szkoły podstawowej,
- 2) sportowe klasy IV-VIII szkoły podstawowej,
- 3) dwujęzyczne klasy VII i VIII szkoły podstawowej.

6. W roku szkolnym 2021/2022 w szkole, o której mowa w ust. 1 funkcjonują:

- 1) klasy I-V (ogólne) szkoły podstawowej,
- 2) sportowe klasy IV-VIII szkoły podstawowej,
- 3) dwujęzyczne klasy VII i VIII szkoły podstawowej.

7. W roku szkolnym 2022/2023 w szkole, o której mowa w ust. 1 funkcjonują:

- 1) klasy I-VI (ogólne) szkoły podstawowej,
- 2) sportowe klasy IV-VIII szkoły podstawowej,
- 3) dwujęzyczne klasy VII i VIII szkoły podstawowej.

8. W roku szkolnym 2023/2024 w szkole, o której mowa w ust. 1 funkcjonują:

- 1) klasy I-VII (ogólne) szkoły podstawowej,
- 2) sportowe klasy IV-VIII szkoły podstawowej,
- 3) dwujęzyczne klasy VII i VIII szkoły podstawowej.

9. W roku szkolnym 2024/2025 w szkole, o której mowa w ust. 1 funkcjonują:

- 1) klasy I-VIII (ogólne) szkoły podstawowej,
- 2) sportowe klasy IV-VIII szkoły podstawowej,
- 3) dwujęzyczne klasy VII i VIII szkoły podstawowej.

§ 3. W uchwale Nr XVIII/113/2004 Rady Miejskiej w Łomiankach z dnia 30 marca 2004 r.

w sprawie ustalenia sieci publicznych przedszkoli i oddziałów przedszkolnych w szkołach podstawowych prowadzonych przez gminę Łomianki, wprowadza się następujące zmiany:

§ 2. otrzymuje następujące brzmienie:

„Ustala się sieć oddziałów przedszkolnych w szkołach podstawowych prowadzonych przez Gminę Łomianki z siedzibami jak następuje:

- 1) Szkoła Podstawowa Nr 1 im. Marii Kownackiej w Łomiankach przy ulicy Warszawskiej 73;
- 2) Szkoła Podstawowa Nr 2 w Łomiankach przy ulicy Partyzantów 31;
- 3) Szkoła Podstawowa im. por. Adolfa Pilcha p.s. Góra-Dolina w Dziekanowie Polskim przy ulicy Rolniczej 435;

4) Szkoła Podstawowa im. Marii Konopnickiej w Dziekanowie Leśnym przy ulicy Akinsa 6;

5) Szkoła Podstawowa im. Jadwigi i Romana Kobendzów w Sadowej przy ulicy Strzeleckiej 35”.

§ 4. Integralną częścią uchwały są załączniki mapowe z zaznaczonymi obwodami:

- 1) szkół podstawowych prowadzonych przez Gminę Łomianki, o których mowa w § 1 pkt 1 – załącznik nr 4;
- 2) klas dotychczasowych publicznych gimnazjów prowadzonych w szkołach podstawowych prowadzonych przez Gminę Łomianki, o których mowa w § 1 pkt 2 – załącznik nr 5.
- 3) ośmioletnich szkół podstawowych prowadzonych przez Gminę Łomianki, o których mowa w § 1 pkt 3 – załącznik nr 6.

§ 5. Tracą moc uchwały:

- 1) Uchwała Nr V/42/99 Rady Miejskiej w Łomiankach z dnia 27 lutego 1999 roku w sprawie ustalenia planu sieci publicznych gimnazjów prowadzonych przez Gminę Łomianki;
- 2) Uchwała Nr XIII/74/2003 Rady Miejskiej w Łomiankach z dnia 28 października 2003 roku w sprawie określenia obwodu publicznego Gimnazjum Nr 1 w Łomiankach ul. Staszica 2;
- 3) Uchwała Nr XIII/75/2003 Rady Miejskiej w Łomiankach z dnia 28 października 2003 roku w sprawie określenia obwodu publicznego Gimnazjum Nr 2 w Dziekanowie Leśnym ul. Akinsa 6;
- 4) Uchwała Nr XIII/76/2003 Rady Miejskiej w Łomiankach z dnia 28 października 2003 roku w sprawie zmiany uchwały Nr V/42/99 Rady Miejskiej w Łomiankach z dnia 27 lutego 1999 roku dotyczącej ustalenia planu sieci publicznych gimnazjów prowadzonych przez Gminę Łomianki;
- 5) Uchwała Nr XXXIII/256/2009 Rady Miejskiej w Łomiankach z dnia 26 lutego 2009 roku w sprawie określenia obwodu Szkoły Podstawowej nr 1 im. Marii Kownackiej w Łomiankach, ul. Warszawska 73 i Szkoły Podstawowej im. Marii Konopnickiej należącej do Zespołu Szkół w Dziekanowie Leśnym, ul. Francisza Akinsa 6.

§ 6. Wykonanie uchwały powierza się Burmistrzowi Łomianek.

§ 7. Uchwała wchodzi w życie po upływie 14 dni od dnia ogłoszenia w Dzienniku Urzędowym Województwa Mazowieckiego.

Przewodniczący Rady Miejskiej w Łomiankach:
Tadeusz Krystecki

RADA MIEJSKA w ŁOMIANKACH
ul. Warszawska 115
05-092 Łomianki

Załącznik nr 1
do Uchwały Nr XXIV / 307 / 2017
Rady Miejskiej w Łomiankach
z dnia 9 marca 2017 roku

Załącznik nr 1. Plan sieci publicznych szkół podstawowych prowadzonych przez Gminę Łomianki, a także granice obwodów publicznych szkół podstawowych prowadzonych przez Gminę Łomianki, na okres od dnia 1 września 2017 r. do dnia 31 sierpnia 2019 r.

Lp.	Nazwa szkoły	Adres siedziby szkoły	Granice obwodu szkoły na:	
			rok szkolny 2017/2018	rok szkolny 2018/2019
1.	Publiczna Szkoła Podstawowa nr 1 im. Marii Kownackiej w Łomiankach	ul. Warszawska 73 05-092 Łomianki	<p>Granice obwodu przebiegają:</p> <p>- od strony północnej: granicą administracyjną Gminy Łomianki z Gminą Jabłonna</p> <p>- od strony wschodniej: granicą administracyjną Gminy Łomianki z m.st. Warszawa</p> <p>- od strony południowej: ulicą Pułkową (od granicy z m.st. Warszawa), dalej ulicą Kolejową do ulicy Wiosennej</p> <p>- od strony zachodniej: ulicą Wiosenną, ulicą Warszawską (od ulicy Wiosennej do ulicy Włociańskiej), ulicą Włociańską, dalej wzdłuż ulicy Geologicznej i ulicy Czesława Niemena do granicy sołectwa Łomianki Dolne, granicą sołectwa Łomianki Dolne z sołectwem Kępa Kiełpińska do granicy administracyjnej Gminy Łomianki z Gminą Jabłonna.</p> <p>W skład obwodu wchodzi: osiedle Buraków na północ od ulicy Kolejowej i ulicy Pułkowej, osiedle Prochownia, osiedle Majowe, osiedle Baczyńskiego, osiedle Pawłowo, osiedle Łomianki Centralne, osiedle Łomianki Stare, sołectwo Łomianki Chopina na wschód od ulicy Geologicznej i ulicy Czesława Niemena, sołectwo Łomianki Dolne.</p>	<p>Granice obwodu przebiegają:</p> <p>- od strony północnej: granicą administracyjną Gminy Łomianki z Gminą Jabłonna</p> <p>- od strony wschodniej: granicą administracyjną Gminy Łomianki z m.st. Warszawa</p> <p>- od strony południowej: ulicą Pułkową (od granicy z m.st. Warszawa), dalej ulicą Kolejową do ulicy Wiosennej</p> <p>- od strony zachodniej: ulicą Wiosenną, ulicą Warszawską (od ulicy Wiosennej do ulicy Włociańskiej), ulicą Włociańską, dalej wzdłuż ulicy Geologicznej i ulicy Czesława Niemena do granicy sołectwa Łomianki Dolne, granicą sołectwa Łomianki Dolne z sołectwem Kępa Kiełpińska do granicy administracyjnej Gminy Łomianki z Gminą Jabłonna.</p> <p>W skład obwodu wchodzi: osiedle Buraków na północ od ulicy Kolejowej i ulicy Pułkowej, osiedle Prochownia, osiedle Majowe, osiedle Baczyńskiego, osiedle Pawłowo, osiedle Łomianki Centralne, osiedle Łomianki Stare, sołectwo Łomianki Chopina na wschód od ulicy Geologicznej i ulicy Czesława Niemena, sołectwo Łomianki Dolne.</p>

Lp.	Nazwa szkoły	Adres siedziby szkoły	Granice obwodu szkoły na:	
			rok szkolny 2017/2018	rok szkolny 2018/2019
			<p>Do obwodu należą następujące ulice lub ich części: Arciszewskiego, Azalii, Bacewicz, Baczyńskiego, Berlinga, Boczna, Bołtucia, Bruhla, Brukowa (do Kolejowej), Brzegowa (do Armii Poznań), Chopina (do Geologicznej), Czarnieckiego, Dąbrowskiego, Dąbrówki, Dębowa, Działkowa, Fabryczna, Ferrytowa, Fredry, Gościńcowa (do Włociańskiej), Henryka II Pobożnego, Jana III Sobieskiego, Jaśminowa, Jeziorna, Kiepur, Kilara, Kolejowa (do Wiosennej numery Parzyste), Kosynierów, Kościelna Droga (do Czesława Niemena), Kościuszki, Krajobrazowa, Krótka, Kusocińskiego, Lalkowa, Leśna, Lisieckiego Dziadka, 11 Listopada, Lwowska, Łąkowa, Łużycka, Maciejowicka, 1 Maja, 3 Maja, 9 Maja, Majora Kamińskiego (do granicy sołectwa Łomianki Chopina), Majowa, Malarska, Mała, Mieszka I, Moniuszki, Normatywna, Okrężna, Olszynowa, Orzeszkowej, Osiedłowa, Parkowa, Pasaż Collumbia Heights, Pastwna, Pawłowska, Polna, Poniatowskiego, Poprzeczna, Prochowni, Przechodnia, Przelotowa, Przełajowa, Przeskok, Przyłuskiego, Pułkowa (do granicy z m.st. Warszawa numery Parzyste), Raabego, Raclawicka, Rolnicza (do Włociańskiej), Spacerowa, Spokojna, Staromiejska, Szczęśliwa, Szczytowa, Szkolna, Szpilmana, Szpitalna (do Kolejowej), Szymanowskiego, Ślepa, Vivaldiego, Wałowa, Warszawska (do Włociańskiej), Wiejska, Wieniawskiego, Wiślana (do Kolejowej), Wólczyńska, 22 Września, Wspólna (do Geologicznej), Zaułek, Zielonej Łąki.</p>	<p>Do obwodu należą następujące ulice lub ich części: Arciszewskiego, Azalii, Bacewicz, Baczyńskiego, Berlinga, Boczna, Bołtucia, Bruhla, Brukowa (do Kolejowej), Brzegowa (do Armii Poznań), Chopina (do Geologicznej), Czarnieckiego, Dąbrowskiego, Dąbrówki, Dębowa, Działkowa, Fabryczna, Ferrytowa, Fredry, Gościńcowa (do Włociańskiej), Henryka II Pobożnego, Jana III Sobieskiego, Jaśminowa, Jeziorna, Kiepur, Kilara, Kolejowa (do Wiosennej numery Parzyste), Kosynierów, Kościelna Droga (do Czesława Niemena), Kościuszki, Krajobrazowa, Krótka, Kusocińskiego, Lalkowa, Leśna, Lisieckiego Dziadka, 11 Listopada, Lwowska, Łąkowa, Łużycka, Maciejowicka, 1 Maja, 3 Maja, 9 Maja, Majora Kamińskiego (do granicy sołectwa Łomianki Chopina), Majowa, Malarska, Mała, Mieszka I, Moniuszki, Normatywna, Okrężna, Olszynowa, Orzeszkowej, Osiedłowa, Parkowa, Pasaż Collumbia Heights, Pastwna, Pawłowska, Polna, Poniatowskiego, Poprzeczna, Prochowni, Przechodnia, Przelotowa, Przełajowa, Przeskok, Przyłuskiego, Pułkowa (do granicy z m.st. Warszawa numery Parzyste), Raabego, Raclawicka, Rolnicza (do Włociańskiej), Spacerowa, Spokojna, Staromiejska, Szczęśliwa, Szczytowa, Szkolna, Szpilmana, Szpitalna (do Kolejowej), Szymanowskiego, Ślepa, Vivaldiego, Wałowa, Warszawska (do Włociańskiej), Wiejska, Wieniawskiego, Wiślana (do Kolejowej), Wólczyńska, 22 Września, Wspólna (do Geologicznej), Zaułek, Zielonej Łąki.</p>

Lp.	Nazwa szkoły	Adres siedziby szkoły	Granice obwodu szkoły na:	
			rok szkolny 2017/2018	rok szkolny 2018/2019
2.	Publiczna Szkoła Podstawowa nr 2 w Łomiankach	ul. Partyzantów 31 05-092 Łomianki	<p>Granice obwodu przebiegają:</p> <p>- od strony północnej: granicą osiedle Dąbrowa Zachodnia (wzdłuż ulicy Lutza - poczynając od ulicy Torfowej), dalej ulicą Kolejową, ulicą Pułkową (do granicy z m.st. Warszawa)</p> <p>- od strony wschodniej: granicą administracyjną Gminy Łomianki z m.st. Warszawa</p> <p>- od strony południowej: granicą administracyjną Gminy Łomianki z Gminą Izabelin</p> <p>- od strony zachodniej: granicą osiedla Dąbrowa Zachodnia z sołectwem Dziekanów Leśny</p> <p>W skład obwodu wchodzi: osiedle Dąbrowa Zachodnia, osiedle Równoległa, osiedle Dąbrowa Rajska, osiedle Dąbrowa Leśna oraz część osiedla Buraków (na południe od ulicy Kolejowej i ulicy Pułkowej).</p> <p>Do obwodu należą następujące ulice lub ich części: Akacyjowa, Aleja Lip, Asphaltowa, Borzobohatego, Brukowa (od Kolejowej), Brzozowa, Długa, Dobra, Dolna, Fiołka, Francuska, Glinianki, Górna, Graniczna, Grzybowa, Irysa, Jodłowa, Kalinowa, Kamienista, Kampinoska, Kolejowa (od Wiosennej do Gwiaździstej numery Nieparzyste), Konwaliowa, ks. Hugona Kołtąta, Krokusa, Kwiatowa, Leśnych Dębów, Ludowa, Lutza, Łuże, Łyżwiarska, Macieja Rataja, Magnolii, Młocińska, Modrzewiowa, Narcziarska, Nowa, Ofiar Katynia, Osikowa, Pancierz, Partyzantów, Pasaż Novelles les Vernelles, Piaskowa, Pionierów, prof. Mieczysława Michałowicza, Prosta, Przebiśniega, Rajska, Równa,</p>	<p>Granice obwodu przebiegają:</p> <p>- od strony północnej: granicą osiedle Dąbrowa Zachodnia (wzdłuż ulicy Lutza - poczynając od ulicy Torfowej), dalej ulicą Kolejową, ulicą Pułkową (do granicy z m.st. Warszawa)</p> <p>- od strony wschodniej: granicą administracyjną Gminy Łomianki z m.st. Warszawa</p> <p>- od strony południowej: granicą administracyjną Gminy Łomianki z Gminą Izabelin</p> <p>- od strony zachodniej: granicą osiedla Dąbrowa Zachodnia z sołectwem Dziekanów Leśny</p> <p>W skład obwodu wchodzi: osiedle Dąbrowa Zachodnia, osiedle Równoległa, osiedle Dąbrowa Rajska, osiedle Dąbrowa Leśna oraz część osiedla Buraków (na południe od ulicy Kolejowej i ulicy Pułkowej).</p> <p>Do obwodu należą następujące ulice lub ich części: Akacyjowa, Aleja Lip, Asphaltowa, Borzobohatego, Brukowa (od Kolejowej), Brzozowa, Długa, Dobra, Dolna, Fiołka, Francuska, Glinianki, Górna, Graniczna, Grzybowa, Irysa, Jodłowa, Kalinowa, Kamienista, Kampinoska, Kolejowa (od Wiosennej do Gwiaździstej numery Nieparzyste), Konwaliowa, ks. Hugona Kołtąta, Krokusa, Kwiatowa, Leśnych Dębów, Ludowa, Lutza, Łuże, Łyżwiarska, Macieja Rataja, Magnolii, Młocińska, Modrzewiowa, Narcziarska, Nowa, Ofiar Katynia, Osikowa, Pancierz, Partyzantów, Pasaż Novelles les Vernelles, Piaskowa, Pionierów, prof. Mieczysława Michałowicza, Prosta, Przebiśniega, Rajska, Równa,</p>

Lp.	Nazwa szkoły	Adres siedziby szkoły	Granice obwodu szkoły na:	
			rok szkolny 2017/2018	rok szkolny 2018/2019
			Równoległa, Rzemieślnicza, Sasanki, Sezamkowa, Sierakowska (od Kolejowej), Słoneczna, Sosnowa, Sportowa, Stara, Starej Cegielni, Stary Tor, Szeroka, Szpitalna (od Kolejowej), Śliska, Świerkowa, Ułanów Jazłowieckich, Wąska, Wesoła, Wiosenna (od Kolejowej), Wiślana (od Kolejowej), Wyboista, Wydmowa, Zachodnia, Zawilca, Zielona, Żwirowa, Żywiczna.	Równoległa, Rzemieślnicza, Sasanki, Sezamkowa, Sierakowska (od Kolejowej), Słoneczna, Sosnowa, Sportowa, Stara, Starej Cegielni, Stary Tor, Szeroka, Szpitalna (od Kolejowej), Śliska, Świerkowa, Ułanów Jazłowieckich, Wąska, Wesoła, Wiosenna (od Kolejowej), Wiślana (od Kolejowej), Wyboista, Wydmowa, Zachodnia, Zawilca, Zielona, Żwirowa, Żywiczna.
3.	Publiczna Szkoła Podstawowa nr 3 z Oddziałami Dwujęzycznymi i Sportowymi im. Janusza Kusocińskiego w Łomiankach	ul. Staszica 2 05-092 Łomianki	<p>Granice obwodu przebiegają:</p> <p>- od strony północnej: granicą sołectwa Łomianki Chopina z sołectwem Łomianki Dolne do ulicy Czesława Niemena</p> <p>- od strony wschodniej: wzdłuż ulicy Czesława Niemena i ulicy Geologicznej, ulicą Włociańską, ulicą Warszawską (od ulicy Włociańskiej do ulicy Wiosennej), ulicą Wiosenną do ulicy Kolejowej</p> <p>- od strony południowej: ulicą Kolejową od ulicy Wiosennej do ulicy Gwiaździstej</p> <p>- od strony zachodniej: wzdłuż granicy sołectwa Kiełpin do ulicy Cienistej, ulicą Cienistą do ulicy Armii Poznań, dalej ulicą Armii Poznań do granicy z sołectwem Łomianki Dolne</p> <p>W skład obwodu wchodzi: osiedle Łomianki Górne, osiedle Łomianki Trylogia, osiedle Łomianki Powstańców oraz sołectwo Łomianki Chopina na zachód od ulicy Geologicznej i ulicy Czesława Niemena</p> <p>Do obwodu należą następujące ulice lub ich części: Agawy, Armii Krajowej, Armii Poznań (od Cienistej do Warszawskiej), I Armii Wojska Polskiego, Baonu Zośka, Batalionów</p>	<p>Granice obwodu przebiegają:</p> <p>- od strony północnej: granicą sołectwa Łomianki Chopina z sołectwem Łomianki Dolne do ulicy Czesława Niemena</p> <p>- od strony wschodniej: wzdłuż ulicy Czesława Niemena i ulicy Geologicznej, ulicą Włociańską, ulicą Warszawską (od ulicy Włociańskiej do ulicy Wiosennej), ulicą Wiosenną do ulicy Kolejowej</p> <p>- od strony południowej: ulicą Kolejową od ulicy Wiosennej do ulicy Gwiaździstej</p> <p>- od strony zachodniej: wzdłuż granicy sołectwa Kiełpin do ulicy Cienistej, ulicą Cienistą do ulicy Armii Poznań, dalej ulicą Armii Poznań do granicy z sołectwem Łomianki Dolne</p> <p>W skład obwodu wchodzi: osiedle Łomianki Górne, osiedle Łomianki Trylogia, osiedle Łomianki Powstańców oraz sołectwo Łomianki Chopina na zachód od ulicy Geologicznej i ulicy Czesława Niemena</p> <p>Do obwodu należą następujące ulice lub ich części: Agawy, Armii Krajowej, Armii Poznań (od Cienistej do Warszawskiej), I Armii Wojska Polskiego, Baonu Zośka, Batalionów</p>

Lp.	Nazwa szkoły	Adres siedziby szkoły	Granice obwodu szkoły na:	
			rok szkolny 2017/2018	rok szkolny 2018/2019
			Chłopskich, Bogusławskiego, Chopina (od Czesława Niemena do Armii Poznań), Czesława Niemena, Elsnera, Geologiczna, Gospodarcza, Gościńcowa (od Włociańskiej), Gwardii Ludowej, Jedności Robotniczej, Kaktusowa, Kasprzaka, Kasztanowa, Kmicica, Kolejowa (od Wiosennej do Gwiazdzistej numery Parzyste), Konarskiego, Kościelna Droga (od Czesława Niemena do Armii Poznań), Krzywa, Lutosławskiego, Majora Kamińskiego (od granicy sołectwa Łomianki Dolne), Miłosna, Mokra (do Gwiazdzistej), Oleńki, Orzechowa, Paderewskiego, Palmowa, Parkingowa, Podbipięty, Podleśna, Powstańców Kampinosu, Powstańców Warszawy, Przygodna, Reja, Rolnicza (od Włociańskiej do Gwiazdzistej), Romantyczna, Sierakowska (do Kolejowej), Skrzetuskiego, Staszica, Warszawska (od Wiosennej do Gwiazdzistej), Weteranów, Wiosenna (do Kolejowej), Wjazdowa, Włociańska, Wołodyjowskiego, Wspólna (od Ekologicznej), Zagłoby, Zalotna, Zbowidowska.	Chłopskich, Bogusławskiego, Chopina (od Czesława Niemena do Armii Poznań), Czesława Niemena, Elsnera, Geologiczna, Gospodarcza, Gościńcowa (od Włociańskiej), Gwardii Ludowej, Jedności Robotniczej, Kaktusowa, Kasprzaka, Kasztanowa, Kmicica, Kolejowa (od Wiosennej do Gwiazdzistej numery Parzyste), Konarskiego, Kościelna Droga (od Czesława Niemena do Armii Poznań), Krzywa, Lutosławskiego, Majora Kamińskiego (od granicy sołectwa Łomianki Dolne), Miłosna, Mokra (do Gwiazdzistej), Oleńki, Orzechowa, Paderewskiego, Palmowa, Parkingowa, Podbipięty, Podleśna, Powstańców Kampinosu, Powstańców Warszawy, Przygodna, Reja, Rolnicza (od Włociańskiej do Gwiazdzistej), Romantyczna, Sierakowska (do Kolejowej), Skrzetuskiego, Staszica, Warszawska (od Wiosennej do Gwiazdzistej), Weteranów, Wiosenna (do Kolejowej), Wjazdowa, Włociańska, Wołodyjowskiego, Wspólna (od Ekologicznej), Zagłoby, Zalotna, Zbowidowska.
4.	Publiczna Szkoła Podstawowa im. por. Adolfa Pilcha p.s. Góra-Dolina w Dziekanowie Polskim	Dziekanów Polski ul. Rolnicza 435 05-092 Łomianki	Granice obwodu przebiegają: - od strony północnej: granicą administracyjną Gminy Łomianki z Gminą Jabłonna - od strony wschodniej: wzdłuż granicy sołectwa Kępa Kiełpińska i granicy sołectwa Kiełpin do ulicy Wiklinowej, dalej ulicą Wiklinową do ulicy Warszawskiej i ulicy Kolejowej - od strony południowej: wzdłuż ulicy Kolejowej od ulicy Warszawskiej do granicy administracyjnej Gminy Łomianki z Gminą Czosnów - od strony zachodniej:	Granice obwodu przebiegają: - od strony północnej: granicą administracyjną Gminy Łomianki z Gminą Jabłonna - od strony wschodniej: wzdłuż granicy sołectwa Kępa Kiełpińska i granicy sołectwa Kiełpin do ulicy Wiklinowej, dalej ulicą Wiklinową do ulicy Warszawskiej i ulicy Kolejowej - od strony południowej: wzdłuż ulicy Kolejowej od ulicy Warszawskiej do granicy administracyjnej Gminy Łomianki z Gminą Czosnów - od strony zachodniej:

Lp.	Nazwa szkoły	Adres siedziby szkoły	Granice obwodu szkoły na:	
			rok szkolny 2017/2018	rok szkolny 2018/2019
			<p>granicą administracyjną Gminy Łomianki z Gminą Czosnów</p> <p>W skład obwodu wchodzi: sołectwo Dziekanów Bajkowy (w tym cała ulica Wiklinowa), sołectwo Dziekanów Polski na północ od ulicy Kolejowej (ulica Kolejowa numery Parzyste), sołectwo Dziekanów Nowy i sołectwo Sadowa na północ od ulicy Kolejowej (ulica Kolejowa numery Parzyste).</p>	<p>granicą administracyjną Gminy Łomianki z Gminą Czosnów</p> <p>W skład obwodu wchodzi: sołectwo Dziekanów Bajkowy (w tym cała ulica Wiklinowa), sołectwo Dziekanów Polski na północ od ulicy Kolejowej (ulica Kolejowa numery Parzyste), sołectwo Dziekanów Nowy i sołectwo Sadowa na północ od ulicy Kolejowej (ulica Kolejowa numery Parzyste).</p>
5.	Publiczna Szkoła Podstawowa im. Marii Konopnickiej w Dziekanowie Leśnym	Dziekanów Leśny ul. Akinsa 6 05-092 Łomianki	<p>Granice obwodu przebiegają:</p> <p>- od strony północnej: granicą administracyjną Gminy Łomianki z Gminą Jabłonna</p> <p>- od strony wschodniej: wzdłuż granicy sołectwa Łomianki Dolne z sołectwem Kępa Kiełpińska do ulicy Brzegowej, dalej ulicą Brzegową do ulicy Armii Poznań, dalej ulicą Armii Poznań do ulicy Cienistej, dalej wzdłuż granicy sołectwa Kiełpin do ulicy Kolejowej, dalej wzdłuż granicy sołectwa Dąbrowa Zachodnia z sołectwem Dziekanów Leśny</p> <p>- od strony południowej: granicą administracyjną Gminy Łomianki z Gminą Izabelin</p> <p>- od strony zachodniej: wzdłuż ulicy Borówkowej, ulicy Jagodowej i ulicy Turystycznej do ulicy Kolejowej, dalej ulicą Kolejową do ul. Warszawskiej, dalej ulicą Wiklinową do ulicy Rolniczej, dalej wzdłuż granicy sołectwa Dziekanów Bajkowy, następnie wzdłuż granicy sołectwa Dziekanów Polski do granicy administracyjnej Gminy Łomianki z Gminą Jabłonna</p> <p>W skład obwodu wchodzi: sołectwo Kępa Kiełpińska, sołectwo Kiełpin (w tym cała ulica Armii Poznań i cała ulica Gwiaździsta), sołectwo Dziekanów Leśny, sołectwo</p>	<p>Granice obwodu przebiegają:</p> <p>- od strony północnej: granicą administracyjną Gminy Łomianki z Gminą Jabłonna</p> <p>- od strony wschodniej: wzdłuż granicy sołectwa Łomianki Dolne z sołectwem Kępa Kiełpińska do ulicy Brzegowej, dalej ulicą Brzegową do ulicy Armii Poznań, dalej ulicą Armii Poznań do ulicy Cienistej, dalej wzdłuż granicy sołectwa Kiełpin do ulicy Kolejowej, dalej wzdłuż granicy sołectwa Dąbrowa Zachodnia z sołectwem Dziekanów Leśny</p> <p>- od strony południowej: granicą administracyjną Gminy Łomianki z Gminą Izabelin</p> <p>- od strony zachodniej: wzdłuż ulicy Borówkowej, ulicy Jagodowej i ulicy Turystycznej do ulicy Kolejowej, dalej ulicą Kolejową do ul. Warszawskiej, dalej ulicą Wiklinową do ulicy Rolniczej, dalej wzdłuż granicy sołectwa Dziekanów Bajkowy, następnie wzdłuż granicy sołectwa Dziekanów Polski do granicy administracyjnej Gminy Łomianki z Gminą Jabłonna</p> <p>W skład obwodu wchodzi: sołectwo Kępa Kiełpińska, sołectwo Kiełpin (w tym cała ulica Armii Poznań i cała ulica Gwiaździsta), sołectwo Dziekanów Leśny, sołectwo</p>

Lp.	Nazwa szkoły	Adres siedziby szkoły	Granice obwodu szkoły na:	
			rok szkolny 2017/2018	rok szkolny 2018/2019
			Dziekanów Polski na południe od ulicy Kolejowej (ulica Kolejowa numery Nieparzyste) oraz sołectwo Sadowa na wschód od ulicy Turystycznej, ulicy Jagodowej i ulicy Borówkowej.	Dziekanów Polski na południe od ulicy Kolejowej (ulica Kolejowa numery Nieparzyste) oraz sołectwo Sadowa na wschód od ulicy Turystycznej, ulicy Jagodowej i ulicy Borówkowej.
6.	Publiczna Szkoła Podstawowa im. Jadwigi i Romana Kobendzów w Sadowej	Sadowa ul. Strzelecka 35 05-092 Łomianki	<p>Granice obwodu przebiegają:</p> <p>- od strony północnej: ulicą Kolejową (od granicy administracyjnej Gminy Łomianki z Gminą Czosnów) do ulicy Turystycznej</p> <p>- od strony wschodniej: ulicą Turystyczną, ulicą Jagodową i ulicą Borówkową</p> <p>- od strony południowej: granicą administracyjną Gminy Łomianki z Gminą Izabelin</p> <p>- od strony zachodniej: granicą administracyjną Gminy Łomianki z Gminą Czosnów.</p> <p>W skład obwodu wchodzi ulice sołectwa Sadowa: Biedronki, Borówkowa, Jagodowa, Kolejowa (od granicy administracyjnej Gminy Łomianki z Gminą Czosnów do ulicy Turystycznej numery Nieparzyste), Lipińskiego, Sielanki, Strzelecka, Środkowa, Turystyczna, Wakacyjna, Wędrowców, Zaciszna, Zagórze.</p>	<p>Granice obwodu przebiegają:</p> <p>- od strony północnej: ulicą Kolejową (od granicy administracyjnej Gminy Łomianki z Gminą Czosnów) do ulicy Turystycznej</p> <p>- od strony wschodniej: ulicą Turystyczną, ulicą Jagodową i ulicą Borówkową</p> <p>- od strony południowej: granicą administracyjną Gminy Łomianki z Gminą Izabelin</p> <p>- od strony zachodniej: granicą administracyjną Gminy Łomianki z Gminą Czosnów.</p> <p>W skład obwodu wchodzi ulice sołectwa Sadowa: Biedronki, Borówkowa, Jagodowa, Kolejowa (od granicy administracyjnej Gminy Łomianki z Gminą Czosnów do ulicy Turystycznej numery Nieparzyste), Lipińskiego, Sielanki, Strzelecka, Środkowa, Turystyczna, Wakacyjna, Wędrowców, Zaciszna, Zagórze.</p>

PRZEWODNICZĄCY
Rady Miejskiej w Łomiankach

Tadeusz Kłytecki

RADA MIEJSKA w ŁOMIANKACH
ul. Warszawska 115
05-092 Łomianki

Załącznik nr 2
do Uchwały Nr XXIV / 307 / 2017
Rady Miejskiej w Łomiankach
z dnia 9 marca 2017 roku

Załącznik 2. Plan sieci prowadzonych przez Gminę Łomianki klas dotychczasowych publicznych gimnazjów prowadzonych w szkołach podstawowych oraz granice obwodów klas dotychczasowych gimnazjów prowadzonych przez Gminę Łomianki od dnia 1 września 2017r. do dnia 31 sierpnia 2019 r.

Lp.	Nazwa szkoły	Adres siedziby szkoły	Granice obwodu szkoły na	
			rok szkolny 2017/2018	rok szkolny 2018/2019
1.	klasy Publicznego Gimnazjum nr 2 im. Jacka Kuronia prowadzone w Publicznej Szkole Podstawowej im. Marii Konopnickiej w Dziekanowie Leśnym	Dziekanów Leśnym ul. Akinsa 6 05-092 Łomianki	<p>Granice obwodu przebiegają:</p> <p>- od strony północnej: ulicą Kolejową od granicy administracyjnej Gminy Łomianki z Gminą Czosnów do ulicy Krasnoludków, dalej wzdłuż granicy sołectwa Dziekanów Bajkowy z sołectwem Dziekanów Polski do granicy z sołectwem Kiełpin</p> <p>- od strony wschodniej: granicą sołectwa Dziekanów Bajkowy (wzdłuż ulicy Wiklinowej) do ulicy Kolejowej, dalej ulicą M.Konopnickiej i ulicą Torfową, dalej granicą osiedla Dąbrowa Zachodnia z sołectwem Dziekanów Leśny</p> <p>- od strony południowej: granicą administracyjną Gminy Łomianki z Gminą Izabelin</p> <p>- od strony zachodniej: granicą administracyjną Gminy Łomianki z Gminą Czosnów</p> <p>W skład obwodu wchodzi: sołectwa: Dziekanów Bajkowy, Dziekanów Leśny na zachód od ulicy Torfowej i ulicy M.Konopnickiej, Dziekanów Polski na południe od ulicy Kolejowej, Sadowa na południe od ulicy Kolejowej.</p>	<p>Granice obwodu przebiegają:</p> <p>- od strony północnej: ulicą Kolejową od granicy administracyjnej Gminy Łomianki z Gminą Czosnów do ulicy Krasnoludków, dalej wzdłuż granicy sołectwa Dziekanów Bajkowy z sołectwem Dziekanów Polski do granicy z sołectwem Kiełpin</p> <p>- od strony wschodniej: granicą sołectwa Dziekanów Bajkowy (wzdłuż ulicy Wiklinowej) do ulicy Kolejowej, dalej ulicą M.Konopnickiej i ulicą Torfową, dalej granicą osiedla Dąbrowa Zachodnia z sołectwem Dziekanów Leśny</p> <p>- od strony południowej: granicą administracyjną Gminy Łomianki z Gminą Izabelin</p> <p>- od strony zachodniej: granicą administracyjną Gminy Łomianki z Gminą Czosnów</p> <p>W skład obwodu wchodzi: sołectwa: Dziekanów Bajkowy, Dziekanów Leśny na zachód od ulicy Torfowej i ulicy M.Konopnickiej, Dziekanów Polski na południe od ulicy Kolejowej, Sadowa na południe od ulicy Kolejowej.</p>

Lp.	Nazwa szkoły	Adres siedziby szkoły	Granice obwodu szkoły na	
			rok szkolny 2017/2018	rok szkolny 2018/2019
2.	klasy Publicznego Gimnazjum nr 1 z Oddziałami Dwujęzycznymi im. Janusza Kusocińskiego w Łomiankach prowadzone w Publicznej Szkole Podstawowej nr 3 z Oddziałami Dwujęzycznymi i Sportowymi im. Janusza Kusocińskiego w Łomiankach	ul. Staszica 2 05-092 Łomianki	<p>Granice obwodu przebiegają:</p> <p>- od strony północnej: granicą administracyjną Gminy Łomianki z Gminą Jabłonna</p> <p>- od strony wschodniej: granicą administracyjną Gminy Łomianki z m.st. Warszawa</p> <p>- od strony południowej: granicą administracyjną Gminy Łomianki z Gminą Izabelin, dalej granicą osiedla Dąbrowa Zachodnia z sołectwem Dziekanów Leśny, dalej ulicą Torfową i ulicą M.Konopnickiej do ulicy Kolejowej, dalej wzdłuż granicy sołectwa Dziekanów Bajkowy (z ulicą Wiklinową) do ulicy Kolejowej przy ulicy Krasnoludków, dalej ulicą Kolejową do granicy administracyjnej Gminy Łomianki z Gminą Czosnów</p> <p>- od strony zachodniej: granicą administracyjną Gminy Łomianki z Gminą Czosnów</p> <p>W skład obwodu wchodzi: osiedla: Dąbrowa Leśna, Dąbrowa Rajska, Dąbrowa Zachodnia, Równoległa, Buraków, Łomianki Prochownia, Łomianki Majowe, Łomianki Centralne, Łomianki Trylogia, Łomianki Górne, Łomianki Baczyńskiego, Łomianki Stare, Łomianki Powstańców, Łomianki Pawłowo oraz sołectwa: Łomianki Chopina, Łomianki Dolne, Kępa Kiełpińska, Kiełpin, Dziekanów Polski na północ od ulicy Kolejowej, Dziekanów Nowy, Dziekanów Leśny na wschód od ulicy Torfowej i ulicy M.Konopnickiej oraz Sadowa na północ od ulicy Kolejowej.</p>	<p>Granice obwodu przebiegają:</p> <p>- od strony północnej: granicą administracyjną Gminy Łomianki z Gminą Jabłonna</p> <p>- od strony wschodniej: granicą administracyjną Gminy Łomianki z m.st. Warszawa</p> <p>- od strony południowej: granicą administracyjną Gminy Łomianki z Gminą Izabelin, dalej granicą osiedla Dąbrowa Zachodnia z sołectwem Dziekanów Leśny, dalej ulicą Torfową i ulicą M.Konopnickiej do ulicy Kolejowej, dalej wzdłuż granicy sołectwa Dziekanów Bajkowy (z ulicą Wiklinową) do ulicy Kolejowej przy ulicy Krasnoludków, dalej ulicą Kolejową do granicy administracyjnej Gminy Łomianki z Gminą Czosnów</p> <p>- od strony zachodniej: granicą administracyjną Gminy Łomianki z Gminą Czosnów</p> <p>W skład obwodu wchodzi: osiedla: Dąbrowa Leśna, Dąbrowa Rajska, Dąbrowa Zachodnia, Równoległa, Buraków, Łomianki Prochownia, Łomianki Majowe, Łomianki Centralne, Łomianki Trylogia, Łomianki Górne, Łomianki Baczyńskiego, Łomianki Stare, Łomianki Powstańców, Łomianki Pawłowo oraz sołectwa: Łomianki Chopina, Łomianki Dolne, Kępa Kiełpińska, Kiełpin, Dziekanów Polski na północ od ulicy Kolejowej, Dziekanów Nowy, Dziekanów Leśny na wschód od ulicy Torfowej i ulicy M.Konopnickiej oraz Sadowa na północ od ulicy Kolejowej.</p>

PRZEWODNICZĄCY
Rady Miejskiej w Łomiankach

Tadeusz Krystecki

RADA MIEJSKA w ŁOMIANKACH
ul. Warszawska 115
05-092 Łomianki

Załącznik nr 3
do Uchwały Nr XXIV / 307 / 2017
Rady Miejskiej w Łomiankach
z dnia 9 marca 2017 roku

Załącznik 3. Plan sieci publicznych ośmioletnich szkół podstawowych prowadzonych przez Gminę Łomianki, a także granice obwodów publicznych ośmioletnich szkół podstawowych prowadzonych przez Gminę Łomianki, od dnia 1 września 2019 r.

Lp.	Nazwa szkoły	Adres siedziby szkoły	Granice obwodu szkoły od dnia 1 września 2019 r.
1.	Publiczna Szkoła Podstawowa nr 1 im. Marii Kownackiej w Łomiankach	ul. Warszawska 73 05-092 Łomianki	<p>Granice obwodu przebiegają:</p> <ul style="list-style-type: none"> - od strony północnej: granicą administracyjną Gminy Łomianki z Gminą Jabłonna - od strony wschodniej: granicą administracyjną Gminy Łomianki z m.st. Warszawa - od strony południowej: ulicą Pułkową (od granicy z m.st. Warszawa), dalej ulicą Kolejową do ulicy Wiosennej - od strony zachodniej: ulicą Wiosenną, ulicą Warszawską (od ulicy Wiosennej do ulicy Włociańskiej), ulicą Włociańską, dalej wzdłuż ulicy Geologicznej i ulicy Czesława Niemena do granicy sołectwa Łomianki Dolne, granicą sołectwa Łomianki Dolne z sołectwem Kępa Kiełpińska do granicy administracyjnej Gminy Łomianki z Gminą Jabłonna. <p>W skład obwodu wchodzi: osiedle Buraków na północ od ulicy Kolejowej i ulicy Pułkowej, osiedle Prochownia, osiedle Majowe, osiedle Baczyńskiego, osiedle Pawłowo, osiedle Łomianki Centralne, osiedle Łomianki Stare, sołectwo Łomianki Chopina na wschód od ulicy Geologicznej i ulicy Czesława Niemena, sołectwo Łomianki Dolne.</p> <p>Do obwodu należą następujące ulice lub ich części: Arciszewskiego, Azalii, Bacewicz, Baczyńskiego, Berlinga, Boczna, Bołtucia, Bruhla, Brukowa (do Kolejowej), Brzegowa (do Armii Poznań), Chopina (do Geologicznej), Czarnieckiego, Dąbrowskiego, Dąbrówki, Dębowa, Działkowa, Fabryczna, Ferrytowa, Fredry, Gościńcowa (do Włociańskiej), Henryka II Pobożnego, Jana III Sobieskiego, Jaśminowa, Jeziorna, Kiepur, Kilara, Kolejowa (do Wiosennej numery Parzyste), Kosynierów, Kościelna Droga (do Czesława Niemena), Kościuszki, Krajobrazowa, Krótka, Kusocińskiego, Łalkowa, Leśna, Lisieckiego Dziadka, 11 Listopada, Lwowska, Łąkowa, Łużycka, Maciejowicka, 1 Maja, 3 Maja, 9 Maja, Majora Kamińskiego (do granicy sołectwa Łomianki Chopina), Majowa, Malarska, Mała,</p>

Lp.	Nazwa szkoły	Adres siedziby szkoły	Granice obwodu szkoły od dnia 1 września 2019 r.
			Mieszka I, Moniuszki, Normatywna, Okrężna, Olszynowa, Orzeszkowej, Osiedlowa, Parkowa, Pasaż Collumbia Heights, Pastewna, Pawłowska, Polna, Poniatowskiego, Poprzeczna, Prochowni, Przechodnia, Przelotowa, Przełajowa, Przeskok, Przyłuskiego, Pułkowa (do granicy z m.st. Warszawa numery Parzyste), Raabego, Raclawicka, Rolnicza (do Włociańskiej), Spacerowa, Spokojna, Staromiejska, Szczęśliwa, Szczytowa, Szkolna, Szpilmana, Szpitalna (do Kolejowej), Szymanowskiego, Ślepa, Vivaldiego, Wałowa, Warszawska (do Włociańskiej), Wiejska, Wieniawskiego, Wiślana (do Kolejowej), Wólczyńska, 22 Września, Wspólna (do Geologicznej), Zaulek, Zielonej Łąki.
2.	Publiczna Szkoła Podstawowa nr 2 w Łomiankach	ul. Partyzantów 31 05-092 Łomianki	<p>Granice obwodu przebiegają:</p> <ul style="list-style-type: none"> - od strony północnej: granicą osiedle Dąbrowa Zachodnia (wzdłuż ulicy Lutza - poczynając od ulicy Torfowej), dalej ulicą Kolejową, ulicą Pułkową (do granicy z m.st. Warszawa) - od strony wschodniej: granicą administracyjną Gminy Łomianki z m.st. Warszawa - od strony południowej: granicą administracyjną Gminy Łomianki z Gminą Izabelin - od strony zachodniej: granicą osiedla Dąbrowa Zachodnia z sołectwem Dziekanów Leśny <p>W skład obwodu wchodzi: osiedle Dąbrowa Zachodnia, osiedle Równoległa, osiedle Dąbrowa Rajską, osiedle Dąbrowa Leśna oraz część osiedla Buraków (na południe od ulicy Kolejowej i ulicy Pułkowej).</p> <p>Do obwodu należą następujące ulice lub ich części: Akacyjowa, Aleja Lip, Asfaltowa, Borzobohatego, Brukowa (od Kolejowej), Brzozowa, Długa, Dobra, Dolna, Fiołka, Francuska, Glinianki, Górna, Graniczna, Grzybowa, Irysa, Jodłowa, Kalinowa, Kamienista, Kampinoska, Kolejowa (od Wiosennej do Gwiazdzistej numery Nieparzyste), Konwaliowa, ks. Hugona Kołłątaja, Krokusa, Kwiatowa, Leśnych Dębów, Ludowa, Lutza, Łuże, Łyżwiarska, Macieja Rataja, Magnolii, Młocińska, Modrzewiowa, Narciarska, Nowa, Ofiar Katynia, Osikowa, Pancierz, Partyzantów, Pasaż Nouvelles les Vernelles, Piaskowa, Pionierów, prof. Mieczysława Michałowicza, Prosta, Przebiśniega, Rajską, Równa, Równoległa, Rzemieślnicza, Sasanki, Sezamkowa, Sierakowska (od Kolejowej), Słoneczna, Sosnowa, Sportowa, Stara, Starej Cegielni, Stary Tor, Szeroka, Szpitalna (od Kolejowej), Śliska, Świerkowa, Ułanów Jazłowieckich, Wąska, Wesoła, Wiosenna (od Kolejowej), Wiślana (od Kolejowej), Wyboista, Wydymowa, Zachodnia, Zawilca, Zielona, Żwirowa, Żywiczna.</p>

Lp.	Nazwa szkoły	Adres siedziby szkoły	Granice obwodu szkoły od dnia 1 września 2019 r.
3.	Publiczna Szkoła Podstawowa nr 3 z Oddziałami Dwujęzycznymi i Sportowymi w Łomiankach	ul. Staszica 2 05-092 Łomianki	<p>Granice obwodu przebiegają:</p> <p>- od strony północnej: granicą sołectwa Łomianki Chopina z sołectwem Łomianki Dolne do ulicy Czesława Niemena</p> <p>- od strony wschodniej: wzdłuż ulicy Czesława Niemena i ulicy Geologicznej, ulicą Włociańską, ulicą Warszawską (od ulicy Włociańskiej do ulicy Wiosennej), ulicą Wiosenną do ulicy Kolejowej</p> <p>- od strony południowej: ulicą Kolejową od ulicy Wiosennej do ulicy Gwiazdzistej</p> <p>- od strony zachodniej: wzdłuż granicy sołectwa Kiełpin do ulicy Cienistej, ulicą Cienistą do ulicy Armii Poznań, dalej ulicą Armii Poznań do granicy z sołectwem Łomianki Dolne</p> <p>W skład obwodu wchodzi: osiedle Łomianki Górne, osiedle Łomianki Trylogia, osiedle Łomianki Powstańców oraz sołectwo Łomianki Chopina na zachód od ulicy Geologicznej i ulicy Czesława Niemena</p> <p>Do obwodu należą następujące ulice lub ich części: Agawy, Armii Krajowej, Armii Poznań (od Cienistej do Warszawskiej), I Armii Wojska Polskiego, Baonu Zośka, Batalionów Chłopskich, Bogusławskiego, Chopina (od Czesława Niemena do Armii Poznań), Czesława Niemena, Elsnera, Geologiczna, Gospodarcza, Gościńcowa (od Włociańskiej), Gwardii Ludowej, Jedności Robotniczej, Kaktusowa, Kasprzaka, Kasztanowa, Kmicica, Kolejowa (od Wiosennej do Gwiazdzistej numery Parzyste), Konarskiego, Kościelna Droga (od Czesława Niemena do Armii Poznań), Krzywa, Lutosławskiego, Majora Kamińskiego (od granicy sołectwa Łomianki Dolne), Miłosna, Mokra (do Gwiazdzistej), Oleńki, Orzechowa, Paderewskiego, Palmowa, Parkingowa, Podbipięty, Podleśna, Powstańców Kampinosu, Powstańców Warszawy, Przygodna, Reja, Rolnicza (od Włociańskiej do Gwiazdzistej), Romantyczna, Sierakowska (do Kolejowej), Skrzetuskiego, Staszica, Warszawska (od Wiosennej do Gwiazdzistej), Weteranów, Wiosenna (do Kolejowej), Wjazdowa, Włociańska, Wołodyjowskiego, Wspólna (od Ekologicznej), Zagłoby, Zalotna, Zbowidowska.</p>

Lp.	Nazwa szkoły	Adres siedziby szkoły	Granice obwodu szkoły od dnia 1 września 2019 r.
4.	Publiczna Szkoła Podstawowa im. por. Adolfa Pilcha p.s. Góra-Dolina w Dziekanowie Polskim	Dziekanów Polski ul. Rolnicza 435 05-092 Łomianki	<p>Granice obwodu przebiegają:</p> <ul style="list-style-type: none"> - od strony północnej: granicą administracyjną Gminy Łomianki z Gminą Jabłonna - od strony wschodniej: wzdłuż granicy sołectwa Kępa Kiełpińska i granicy sołectwa Kiełpin do ulicy Wiklinowej, dalej ulicą Wiklinową do ulicy Warszawskiej i ulicy Kolejowej - od strony południowej: wzdłuż ulicy Kolejowej od ulicy Warszawskiej do granicy administracyjnej Gminy Łomianki z Gminą Czosnów - od strony zachodniej: granicą administracyjną Gminy Łomianki z Gminą Czosnów <p>W skład obwodu wchodzi: sołectwo Dziekanów Bajkowy (w tym cała ulica Wiklinowa), sołectwo Dziekanów Polski na północ od ulicy Kolejowej (ulica Kolejowa numery Parzyste), sołectwo Dziekanów Nowy i sołectwo Sadowa na północ od ulicy Kolejowej (ulica Kolejowa numery Parzyste).</p>
5.	Publiczna Szkoła Podstawowa im. Marii Konopnickiej w Dziekanowie Leśnym	Dziekanów Leśny ul. Akinsa 6 05-092 Łomianki	<p>Granice obwodu przebiegają:</p> <ul style="list-style-type: none"> - od strony północnej: granicą administracyjną Gminy Łomianki z Gminą Jabłonna - od strony wschodniej: wzdłuż granicy sołectwa Łomianki Dolne z sołectwem Kępa Kiełpińska do ulicy Brzegowej, dalej ulicą Brzegową do ulicy Armii Poznań, dalej ulicą Armii Poznań do ulicy Cienistej, dalej wzdłuż granicy sołectwa Kiełpin do ulicy Kolejowej, dalej wzdłuż granicy sołectwa Dąbrowa Zachodnia z sołectwem Dziekanów Leśny - od strony południowej: granicą administracyjną Gminy Łomianki z Gminą Izabelin - od strony zachodniej: wzdłuż ulicy Borówkowej, ulicy Jagodowej i ulicy Turystycznej do ulicy Kolejowej, dalej ulicą Kolejową do ul. Warszawskiej, dalej ulicą Wiklinową do ulicy Rolniczej, dalej wzdłuż granicy sołectwa Dziekanów Bajkowy, następnie wzdłuż granicy sołectwa Dziekanów Polski do granicy administracyjnej Gminy Łomianki z Gminą Jabłonna <p>W skład obwodu wchodzi: sołectwo Kępa Kiełpińska, sołectwo Kiełpin (w tym cała ulica Armii Poznań i cała ulica Gwiazdzista), sołectwo Dziekanów Leśny, sołectwo Dziekanów Polski na południe od ulicy Kolejowej (ulica Kolejowa numery Nieparzyste) oraz sołectwo Sadowa na wschód od ulicy Turystycznej, ulicy Jagodowej i ulicy Borówkowej.</p>

Lp.	Nazwa szkoły	Adres siedziby szkoły	Granice obwodu szkoły od dnia 1 września 2019 r.
6.	Publiczna Szkoła Podstawowa im. Jadwigi i Romana Kobendzów w Sadowej	Sadowa ul. Strzelecka 35 05-092 Łomianki	Granice obwodu przebiegają: - od strony północnej: ulicą Kolejową (od granicy administracyjnej Gminy Łomianki z Gminą Czosnów) do ulicy Turystycznej - od strony wschodniej: ulicą Turystyczną, ulicą Jagodową i ulicą Borówkową - od strony południowej: granicą administracyjną Gminy Łomianki z Gminą Izabelin - od strony zachodniej: granicą administracyjną Gminy Łomianki z Gminą Czosnów. W skład obwodu wchodzi ulice sołectwa Sadowa: Biedronki, Borówkowa, Jagodowa, Kolejowa (od granicy administracyjnej Gminy Łomianki z Gminą Czosnów do ulicy Turystycznej numery Nieparzyste), Lipińskiego, Sielanki, Strzelecka, Środkowa, Turystyczna, Wakacyjna, Wędrowców, Zaciszna, Zagórze.

PRZEWODNICZĄCY
Rady Miejskiej w Łomiankach

Tadeusz Krystecki







Obwody szkół podstawowych prowadzonych przez gminę Łomianki w okresie od 01.09.2017 do 31.08.2019

Załącznik nr 4
do Uchwały Nr XXIV/307/2017
Rady Miejskiej w Łomiankach
z dnia 9 marca 2017 r.







Legenda:

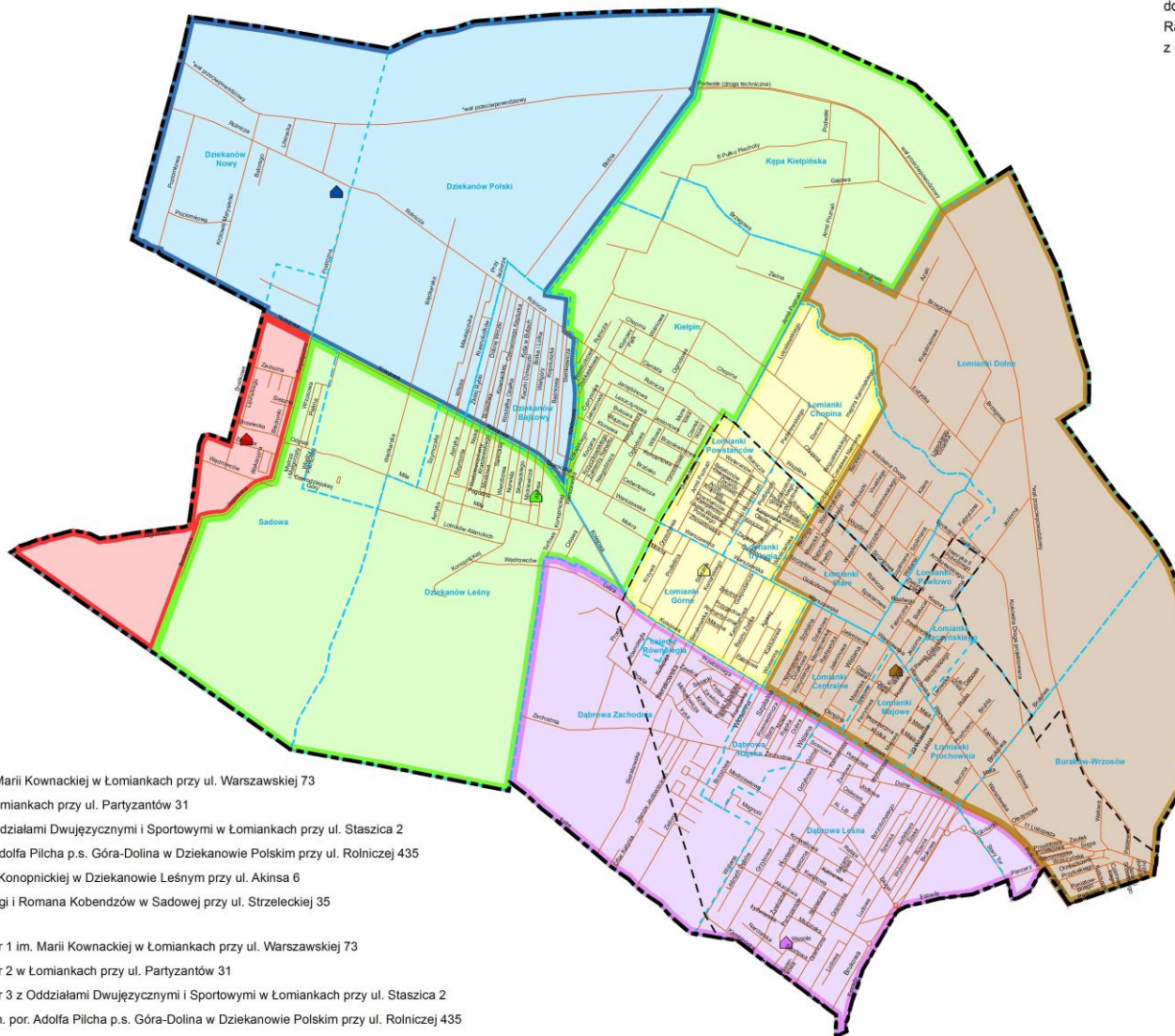
-  granica miasta
-  granica gminy
-  granice miejscowości i osiedli
-  drogi publiczne

Szkoły:

-  Szkoła Podstawowa Nr 1 im. Marii Kownackiej w Łomiankach przy ul. Warszawskiej 73
-  Szkoła Podstawowa Nr 2 w Łomiankach przy ul. Partyzantów 31
-  Szkoła Podstawowa Nr 3 z Oddziałami Dwujęzycznymi i Sportowymi w Łomiankach przy ul. Staszica 2
-  Szkoła Podstawowa im. por. Adolfa Pilcha p.s. Góra-Dolina w Dziekanowie Polskim przy ul. Rolniczej 435
-  Szkoła Podstawowa im. Marii Konopnickiej w Dziekanowie Leśnym przy ul. Akinsa 6
-  Szkoła Podstawowa im. Jadwigi i Romana Kobendzów w Sadowej przy ul. Strzeleckiej 35

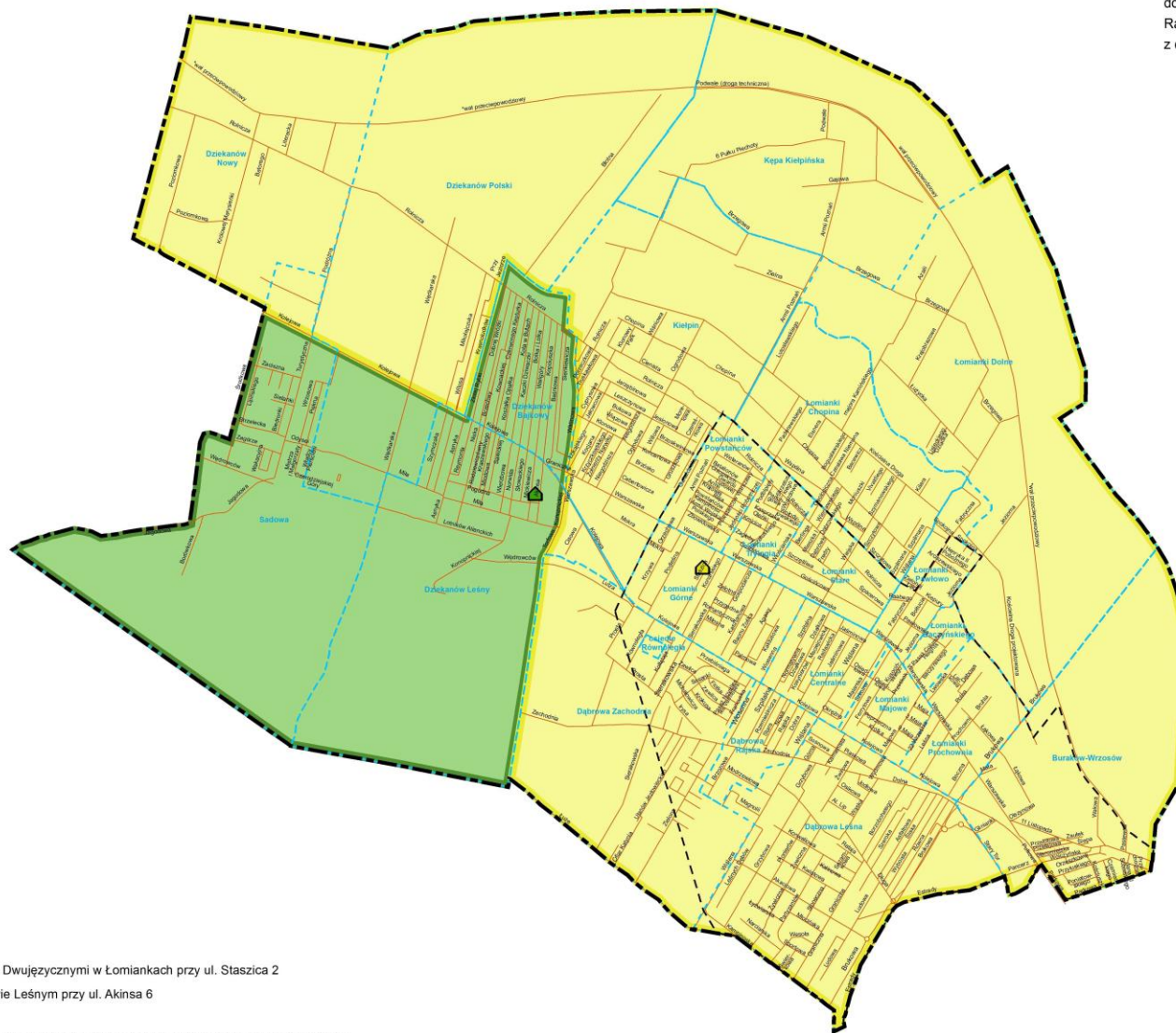
Obwody szkół:

-  obwód Szkoły Podstawowej Nr 1 im. Marii Kownackiej w Łomiankach przy ul. Warszawskiej 73
-  obwód Szkoły Podstawowej Nr 2 w Łomiankach przy ul. Partyzantów 31
-  obwód Szkoły Podstawowej Nr 3 z Oddziałami Dwujęzycznymi i Sportowymi w Łomiankach przy ul. Staszica 2
-  obwód Szkoły Podstawowej im. por. Adolfa Pilcha p.s. Góra-Dolina w Dziekanowie Polskim przy ul. Rolniczej 435
-  obwód Szkoły Podstawowej im. Marii Konopnickiej w Dziekanowie Leśnym przy ul. Akinsa 6
-  obwód Szkoły Podstawowej im. Jadwigi i Romana Kobendzów w Sadowej przy ul. Strzeleckiej 35



Obwody klas dotychczasowych gimnazjów prowadzonych przez gminę Łomianki

Załącznik nr 5
do Uchwały Nr XXIV/307/2017
Rady Miejskiej w Łomiankach
z dnia 9 marca 2017 r.



Legenda:

- granica miasta
- granica gminy
- granice miejscowości i osiedli
- drogi publiczne

Gimnazja:

- Gimnazjum Nr 1 z Oddziałami Dwujęzycznymi w Łomiankach przy ul. Staszica 2
- Gimnazjum Nr 2 w Dziekanowie Leśnym przy ul. Akinsa 6

Obwody gimnazjów:

- obwód klas Gimnazjum Nr 1 z Oddziałami Dwujęzycznymi w Łomiankach przy ul. Staszica 2
- obwód klas Gimnazjum Nr 2 w Dziekanowie Leśnym przy ul. Akinsa 6

Obwody ośmioletnich szkół podstawowych prowadzonych przez gminę Łomianki od 01.09.2019

Załącznik nr 6
do Uchwały Nr XXIV/307/2017
Rady Miejskiej w Łomiankach
z dnia 9 marca 2017 r.

