



DZIENNIK URZĘDOWY

WOJEWÓDZTWA MAZOWIECKIEGO

Warszawa, dnia 19 września 2022 r.

Poz. 9718

UCHWAŁA NR XLIII.493.2022 RADY GMINY PRAŻMÓW

z dnia 28 lipca 2022 r.

w sprawie miejscowego planu zagospodarowania przestrzennego dla wskazanych działek we wsiach Ustanów, Jeziórko-Ustanówek, Piskórka, Łoś, Biały Ług, Wągradno

Na podstawie art.18 ust. 2 pkt. 5, art. 40 ust. 1, art. 41 ust. 1 ustawy o samorządzie gminnym z dnia 8 marca 1990 r. (Dz. U. z 2022 r. poz. 559 ze zm.) art. 20 ust. 1 ustawy o planowaniu i zagospodarowaniu przestrzennym z dnia 27 marca 2003 r. (Dz. U. z 2022 r. poz. 503) oraz w wykonaniu uchwały nr XXXIII.363.2021 Rady Gminy Prażmów z dnia 10 września 2021 r. w sprawie przystąpienia do sporządzenia miejscowego planu zagospodarowania przestrzennego dla wskazanych działek we wsiach Ustanów, Jeziórko-Ustanówek, Piskórka, Łoś, Biały Ług, Wągradno stwierdzając, że niniejszy plan nie narusza ustaleń Studium Uwarunkowań i Kierunków Zagospodarowania gminy Prażmów, Rada Gminy Prażmów uchwala co następuje:

DZIAŁ I. Przepisy ogólne Rozdział 1. Ustalenia wstępne

§ 1. 1. Uchwala się miejscowy plan zagospodarowania przestrzennego dla wskazanych działek we wsiach Ustanów, Jeziórko-Ustanówek, Piskórka, Łoś, Biały Ług, Wągradno, zwany dalej „planem”.

2. Załącznikami do uchwały są:

- 1) rysunki planu w skali 1:1000, stanowiące załącznik nr 1, 2, 3, 4, 5, 6;
- 2) rozstrzygnięcie o sposobie rozpatrzenia uwag do projektu planu, stanowiące załącznik nr 7;
- 3) rozstrzygnięcie o sposobie realizacji zapisanych w planie inwestycji z zakresu infrastruktury technicznej, które należą do zadań własnych gminy oraz o zasadach ich finansowania, stanowiące załącznik nr 8;
- 4) dane przestrzenne, stanowiąc załącznik nr 9.

§ 2. Granicę obszaru objętego planem oznaczono na rysunku planu.

§ 3. 1. Plan zawiera ustalenia dotyczące:

- 1) przeznaczenia terenów oraz linii rozgraniczających tereny o różnym przeznaczeniu lub różnych zasadach zagospodarowania;
- 2) zasad ochrony i kształtowania ładu przestrzennego;
- 3) zasad ochrony środowiska, przyrody i krajobrazu;
- 4) zasad kształtowania krajobrazu;
- 5) zasad kształtowania zabudowy oraz wskaźników zagospodarowania terenu, maksymalnej i minimalnej intensywności zabudowy jako wskaźnika powierzchni całkowitej zabudowy w odniesieniu do powierzchni

działki budowlanej, minimalnego udziału procentowego powierzchni biologicznie czynnej w odniesieniu do powierzchni działki budowlanej, maksymalnej wysokości zabudowy, minimalnej liczby miejsc do parkowania w tym miejsca przeznaczone na parkowanie pojazdów zaopatrzonych w kartę parkingową i sposobu ich realizacji oraz linii zabudowy i gabarytów obiektów;

- 6) szczegółowych zasad i warunków scalania i podziału nieruchomości objętych planem miejscowym;
- 7) szczególnych warunków zagospodarowania terenów oraz ograniczeń w ich użytkowaniu, w tym zakaz zabudowy;
- 8) zasad modernizacji, rozbudowy i budowy systemów komunikacji i infrastruktury technicznej;
- 9) sposobu i terminu tymczasowego zagospodarowania, urządzania i użytkowania terenów;
- 10) stawek procentowych, na podstawie których ustala się opłatę, o której mowa w art. 36 ust. 4 ustawy o planowaniu i zagospodarowaniu przestrzennym.

2. Na obszarze objętym planem nie zachodzą przesłanki do określenia:

- 1) zasad ochrony dziedzictwa kulturowego i zabytków, w tym krajobrazów kulturowych oraz dóbr kultury współczesnej;
- 2) wymagań wynikających z potrzeb kształtowania przestrzeni publicznych;
- 3) granic i sposobów zagospodarowania terenów lub obiektów podlegających ochronie na podstawie odrębnych przepisów, terenów górniczych, a także obszarów szczególnego zagrożenia powodzią, obszarów osuwania się mas ziemnych, krajobrazów priorytetowych określonych w audycie krajobrazowym oraz planach zagospodarowania przestrzennego województwa.

§ 4. 1. Następujące oznaczenia graficzne na rysunku planu są ustaleniami planu:

- 1) granica obszaru objętego planem;
- 2) linie rozgraniczające tereny o różnym przeznaczeniu lub różnych zasadach zagospodarowania;
- 3) nieprzekraczalne linie zabudowy;
- 4) oznaczenia terenów określające funkcje terenów o różnym przeznaczeniu lub różnych zasadach zagospodarowania oraz kolejno numer terenu;
- 5) wymiarowanie (w metrach).

2. Następujące oznaczenia graficzne na rysunku planu są obszarami objętymi ochroną na podstawie przepisów odrębnych:

- 1) granica Chojnowskiego Parku Krajobrazowego;
- 2) granica otuliny Chojnowskiego Parku Krajobrazowego;
- 3) granica Warszawskiego Obszaru Chronionego Krajobrazu.

3. Następujące oznaczenia graficzne na rysunku planu są obszarami szczególnych warunków w zagospodarowaniu terenów oraz ograniczeń w ich użytkowaniu:

- 1) strefa ograniczonego użytkowania od terenów kolejowych.

4. Pozostałe oznaczenia graficzne mają charakter informacyjny.

§ 5. Ilekroć w niniejszej uchwale jest mowa o:

- 1) terenie – należy przez to rozumieć fragment obszaru objętego planem o określonym przeznaczeniu i określonych zasadach zagospodarowania wydzielony na rysunku planu liniami rozgraniczającymi;
- 2) nieprzekraczalnej linii zabudowy – należy przez to rozumieć wyznaczone na rysunku planu linie, w której może być umieszczona ściana budynku lub fragment ściany budynku bez jej przekraczania w kierunku linii rozgraniczającej, zgodnie z rysunkiem planu;
- 3) powierzchni biologicznie czynnej – należy przez to rozumieć teren z nawierzchnią ziemną urządzoną w sposób zapewniający naturalną vegetację roślin i retencję wód opadowych oraz wodę powierzchniową na tym terenie. Nie są powierzchnią biologicznie czynną:

- a) powierzchnia tarasów i stropodachów z nawierzchnią urządzoną w sposób zapewniający naturalną vegetację roślin i retencję wód opadowych,
 - b) inne powierzchnie zapewniające naturalną vegetację roślin, o których mowa w przepisach dotyczących warunków technicznych dla budynków;
- 4) usługach – należy przez to rozumieć działalność służącą zaspokajaniu potrzeb ludności niezwiązana z wytwarzaniem dóbr materialnych metodami przemysłowymi, która nie powoduje przekroczenia dopuszczalnych standardów jakości środowiska oraz uciążliwości poza terenem lub lokalem, do którego prowadzący działalność posiada tytuł prawny, która nie jest zaliczana do przedsięwzięć mogących zawsze znacząco oddziaływać na środowisko;
- 5) uciążliwościach – należy przez to rozumieć emisje będące skutkiem działalności człowieka przekraczające standardy emisyjne, a w szczególności wprowadzane do powietrza, wody, gleby lub ziemi: substancje i energie, a zwłaszcza: ciepło, hałas, wibracje, pola elektromagnetyczne, jak również zanieczyszczenie ściekami i odpadami, przekraczające obowiązujące normy zawarte w przepisach odrębnych z zakresu ochrony środowiska.

Rozdział 2.

Ustalenia dotyczące przeznaczenia terenu

§ 6. Ustala się linie rozgraniczające tereny o różnym przeznaczeniu lub różnych zasadach gospodarowania określone na rysunku planu.

§ 7. 1. Ustala się przeznaczenie terenów wyznaczonych liniami rozgraniczającymi i oznaczonych symbolem literowym przeznaczenia terenu zgodnie z rysunkiem planu:

- 1) tereny zabudowy mieszkaniowej jednorodzinnej i usług – oznaczone symbolem przeznaczenia terenu – **MNU**;
- 2) tereny zabudowy usługowej – oznaczone symbolem przeznaczenia - **U**;
- 3) tereny usług zdrowia i opieki społecznej – oznaczone symbolem przeznaczenia terenu – **Uz**;
- 4) tereny usług zdrowia i opieki społecznej z towarzyszącą zabudową mieszkaniową – **Uz/MN**;
- 5) tereny rolne z dopuszczeniem zabudowy zagrodowej – oznaczone symbolem przeznaczenia terenu – **RM**;
- 6) tereny dróg publicznych klasy lokalnej – oznaczone symbolem przeznaczenia terenu – **KDL**;
- 7) tereny dróg publicznych klasy dojazdowej – oznaczone symbolem przeznaczenia terenu – **KDD**.

2. Tereny, o których mowa w ust. 1 wyznaczone są liniami rozgraniczającymi i oznaczone symbolami zgodnie z rysunkiem planu.

Rozdział 3.

Ustalenia dotyczące zasad ochrony i kształtowania ład przestrzennego oraz krajobrazu

§ 8. 1. Ustala się nieprzekraczalne linie zabudowy oznaczone i zwymiarowane na rysunku planu.

2. Wszelka nowa zabudowa na terenach, na których ustalono nieprzekraczalne linie zabudowy musi być sytuowana zgodnie z przepisami dotyczącymi tych linii.

§ 9. Zakazuje się lokalizowania obiektów handlowych o powierzchni sprzedaży większej niż 400m² na całym obszarze objętym planem.

§ 10. Zakazuje się lokalizowania obiektów zaliczonych do zakładów o zwiększonym lub dużym ryzyku wystąpienia poważnej awarii na całym obszarze objętym planem.

§ 11. 1. Ustala się minimalną powierzchnię nowowydzielanych działek budowlanych zgodnie z ustaleniami szczegółowymi z zastrzeżeniem ust. 2.

2. Dopuszcza się wydzielenie działki budowlanej, o powierzchni mniejszej niż ustalona w ust. 1 w przypadku:

- 1) wydzielenia działki budowlanej na powiększenie sąsiedniej nieruchomości, pod warunkiem, że działka budowlana z której zostanie wydzielona, zachowa powierzchnię nie mniejszą, niż określona w ustaleniach szczegółowych;

- 2) wydzielenia działki budowlanej, na której będzie zlokalizowany obiekt infrastruktury technicznej;
- 3) wydzielenia działki budowlanej, na której będzie zlokalizowany dojazd do nowowydzielanych działek budowlanych;
- 4) wydzielenia działki budowlanej zgodnie z wyznaczonymi liniami rozgraniczającymi.

Rozdział 4.

Ustalenia dotyczące zasad ochrony środowiska, przyrody i krajobrazu

§ 12. 1. Część obszaru planu położona jest w Chojnowskim Parku Krajobrazowym (teren 1RM oraz 1U).

2. Część obszaru planu położona jest w otulinie Chojnowskiego Parku Krajobrazowego oraz w strefie zwykłej Warszawskiego Obszaru Chronionego Krajobrazu (teren 1MNU, 2MNU, 1Uz, 1Uz/MN, 1KDD, 2KDD).

3. Zagospodarowanie terenów w granicach obszarów o których mowa w ust. 1 i 2 odbywa się na zasadach określonych w przepisach odrębnych.

§ 13. W granicach planu wskazuje się w odniesieniu do dopuszczalnego poziomu hałasu następujące rodzaje terenów, o których mowa w przepisach odrębnych:

- 1) tereny oznaczone na rysunku planu symbolem MNU – jak dla terenów przeznaczonych pod zabudowę mieszkaniowo-usługową.
- 2) tereny oznaczone na rysunku planu symbolem Uz, Uz/MN – jak dla terenów przeznaczonych pod szpitale i domy opieki społecznej,
- 3) tereny oznaczone na rysunku planu symbolem RM – jak dla terenów pod zabudowę zagrodową.

§ 14. 1. Ustala się zakaz realizacji przedsięwzięć mogących zawsze znacząco oddziaływać na środowisko na całym obszarze objętym planem.

2. Ustala się zakaz lokalizacji obiektów, których oddziaływanie lub emitowanie zanieczyszczeń może negatywnie wpłynąć na stan wód podziemnych.

§ 15. Dopuszcza się przebudowę urządzeń melioracyjnych (w tym systemów drenarskich) kolidujących z projektowaną zabudową, przed przystąpieniem do realizacji tej zabudowy, na zasadach określonych w przepisach odrębnych, w tym w szczególności w przepisach prawa wodnego.

Rozdział 5.

Szczególne warunki zagospodarowania terenów oraz ograniczeń w ich użytkowaniu, w tym zakaz zabudowy

§ 16. Na obszarze objętym planem część terenu zlokalizowana jest w granicach strefy ograniczenia w zagospodarowaniu od terenów komunikacji kolejowej, dla której obowiązują ograniczenia, ustalenia, zakazy i nakazy zgodnie z przepisami odrębnymi dotyczącymi terenu kolejowego m.in.:

- 1) wymagania w zakresie odległości i warunki dopuszczające usytuowanie drzew i krzewów, elementów ochrony akustycznej i wykonywania robót ziemnych, a także sposób urządzania i utrzymywania zasłon odśnieżnych oraz pasów przeciwpożarowych;
- 2) usytuowanie budowli i budynków od granic obszaru kolejowego.

Rozdział 6.

Ustalenia dotyczące zasad i warunków scalania i podziału nieruchomości

§ 17. W planie nie ustala się obszarów wymagających przeprowadzenia scalenia i podziału nieruchomości.

§ 18. W przypadku scaleń i podziałów ustala się następujące zasady i warunki scalania i podziału nieruchomości:

- 1) minimalna powierzchnia działki i minimalna szerokość frontów działki zgodnie z ustaleniami szczegółowymi dla poszczególnych terenów;
- 2) dopuszcza się od 0° do 15° odchylenia od kąta prostego położenia granic działek w stosunku do pasa drogowego;

- 3) parametry określone w pkt. 1 i 2 nie dotyczą działek wydzielanych pod obiekty i urządzenia infrastruktury technicznej.

Rozdział 7.

Ustalenia dotyczące zasad modernizacji, rozbudowy i budowy systemów komunikacji

§ 19. Ustala się, że obsługa komunikacyjna terenów odbywać się będzie poprzez drogi oznaczone symbolami KDL i KDD oraz drogi graniczące z obszarem objętym planem.

§ 20. Dopuszcza się wydzielenie na terenie oznaczonym symbolem MNU, U, Uz, Uz/MN, RM dróg wewnętrznych o szerokości nie mniejszej niż 8m.

§ 21. 1. Potrzeby w zakresie parkowania należy zapewnić na działce, na której jest realizowana inwestycja, w liczbie wynikającej ze wskaźników określonych w ustaleniach szczegółowych.

2. Miejsca przeznaczone na parkowanie pojazdów zaopatrzonych w kartę parkingową należy realizować w ilości i na zasadach, o których mowa w przepisach odrębnych.

Rozdział 8.

Ustalenia dotyczące zasad modernizacji, rozbudowy i budowy systemów infrastruktury technicznej

§ 22. 1. Urządzenia infrastruktury technicznej lokalnej, mogą być realizowane na terenach oznaczonych symbolami MNU, U, Uz, Uz/MN, RM w sposób nie kolidujący z innymi ustaleniami planu i przepisami odrębnymi.

2. Sieci infrastruktury technicznej należy lokalizować na terenach dróg zgodnie z przepisami odrębnymi.

3. W przypadku braku możliwości prowadzenia sieci infrastruktury technicznej przez tereny dróg, dopuszcza się prowadzenie sieci infrastruktury technicznej przez tereny oznaczone symbolami MNU, U, Uz, Uz/MN, RM w szczególności w pasie terenu pomiędzy wyznaczoną w planie linią rozgraniczającą drogi a nieprzekraczalną linią zabudowy.

§ 23. Zaopatrzenie w wodę:

- 1) ustala się docelowe zaopatrzenie w wodę z sieci wodociągowej;
- 2) ustala się przekrój przewodu sieci nie mniej niż $\phi 32$;
- 3) do czasu wybudowania zbiorczej sieci wodociągowej dopuszcza się możliwość zaopatrzenia w wodę ze studni;
- 4) ustala się obowiązek projektowania i wykonywania sieci wodociągowej w sposób uwzględniający potrzeby ochrony przeciwpożarowej zgodnie z zasadami określonymi w przepisach odrębnych dotyczących ochrony przeciwpożarowej, w tym rozmieszczenie hydrantów nadziemnych zapewniających możliwość intensywnego czerpania wody do celów przeciwpożarowych.

§ 24. Odprowadzenie i oczyszczanie ścieków:

- 1) ustala się docelowe odprowadzenie ścieków bytowo-gospodarczych do sieci kanalizacyjnej;
- 2) ustala się przekrój przewodu sieci nie mniej niż $\phi 40$;
- 3) do czasu realizacji sieci kanalizacji sanitarnej dopuszcza się odprowadzenie ścieków do szczelnych zbiorników bezodpływowych zlokalizowanych na terenie własnej nieruchomości lub do przydomowych oczyszczalni ścieków;
- 4) wody opadowe i roztopowe z działek budowlanych należy odprowadzać na teren nieutwardzony i zagospodarować w granicach nieruchomości bez szkody dla gruntów sąsiednich;
- 5) ustala się nakaz kształtowania powierzchni działek w sposób zabezpieczający sąsiednie tereny przed wpływem wód opadowych i roztopowych.

§ 25. Zaopatrzenie w energię elektryczną:

- 1) ustala się zasilanie w energię elektryczną z linii kablowych lub napowietrznych 15kV i 0,4 kV;
- 2) dopuszcza się uzupełnienie zasilania w energię elektryczną o energię wytworzoną z ogniw fotowoltaicznych;

- 3) zakaz lokalizowania urządzeń wytwarzających energię z odnawialnych źródeł energii wykorzystujących energię wiatru z wyjątkiem mikroinstalacji.

§ 26. W zakresie wyposażenia w sieć telekomunikacyjną ustala się możliwość realizacji infrastruktury technicznej z zakresu łączności publicznej na całym obszarze objętym planem, z uwzględnieniem przepisów odrębnych, dotyczących w szczególności ochrony środowiska.

§ 27. Zaopatrzenie w gaz:

- 1) ustala się docelowe zaopatrzenie w gaz z sieci gazowej średniego i niskiego ciśnienia;
- 2) ustala się przekrój przewodu sieci nie mniej niż $\phi 32$;
- 3) do czasu wybudowania sieci gazowej dopuszcza się wykorzystywanie zbiorników na gaz płynny.

§ 28. Zaopatrzenie w ciepło:

- 1) budynki w granicach planu mogą być zaopatrywane w energię cieplną w oparciu o indywidualne źródła zasilane: gazem, energią elektryczną, olejem niskosiarkowym, węglem spalonym w piecach niskoemisyjnych lub przez przyłączenie do sieci gazowej lub poprzez odnawialne źródła energii z wyłączeniem urządzeń wykorzystujących energię wiatru z wyjątkiem mikroinstalacji;
- 2) zakazuje się stosowania do celów grzewczych miazgi, koksu oraz olei ciężkich i przepracowanych.

§ 29. Gospodarowanie odpadami:

- 1) ustala się lokalizowanie miejsc na odpady w sposób umożliwiający dostęp do nich z drogi publicznej lub wewnętrznego układu komunikacyjnego;
- 2) ustala się gromadzenie odpadów stałych, bytowych na posesjach w urządzeniach przystosowanych do ich selektywnego gromadzenia; opróżnianych za pośrednictwem wyspecjalizowanych służb.

Rozdział 9.

Ustalenia stawek procentowych

§ 30. Ustala się stawkę procentową służącą naliczeniu jednorazowej opłaty z tytułu wzrostu wartości nieruchomości w związku z uchwaleniem planu, o której mowa w art. 36 ust.4 ustawy o planowaniu i zagospodarowaniu przestrzennym w wysokości 20 %.

DZIAŁ II.

USTALENIA SZCZEGÓŁOWE

Rozdział 10.

Ustalenia szczegółowe terenów funkcjonalnych

§ 31. Dla terenu oznaczonego na rysunku planu symbolem przeznaczenia 1MNU ustala się:

- 1) Przeznaczenie podstawowe:
 - a) zabudowa mieszkaniowa jednorodzinna wolnostojąca lub
 - b) zabudowa mieszkaniowa jednorodzinna bliźniacza;
 - c) zabudowa usługowa.
- 2) Przeznaczenia, o których mowa w pkt.1 mogą być realizowane oddzielnie lub łącznie.
- 3) Warunki, zasady i standardy kształtowania zabudowy i zagospodarowania terenu:
 - a) na każdej działce budowlanej dopuszcza się realizację:
 - zabudowy w formie maksymalnie 1 budynku mieszkalnego jednorodzinnego z jednym lokalem mieszkalnym i 1 budynku usługowego lub w formie maksymalnie 1 budynku mieszkalno-usługowego z jednym lokalem mieszkalnym;
 - jednego budynku gospodarczego lub jednego budynku garażowego wolnostojącego,
 - sieci, przyłączy i urządzeń infrastruktury technicznej;
 - b) zachowuje się istniejącą zabudowę zagrodową z możliwością przebudowy, rozbudowy, nadbudowy, remontu;

- c) minimalna intensywność zabudowy nie mniejsza niż 0,001;
 - d) maksymalna intensywność zabudowy nie większa niż 0,5;
 - e) minimalny udział procentowy powierzchni biologicznie czynnej w odniesieniu do powierzchni działki budowlanej nie mniejszy niż 70%;
 - f) maksymalna powierzchnia zabudowy w stosunku do powierzchni działki budowlanej nie większa niż 30%;
 - g) maksymalna wysokość zabudowy z wyjątkiem zabudowy garażowej i gospodarczej nie większa niż 12 metrów i nie więcej niż 2 kondygnacje dla zabudowy mieszkaniowej jednorodzinnej oraz nie więcej niż 3 kondygnacje dla zabudowy mieszkaniowo-usługowej i usługowej;
 - h) maksymalna wysokość zabudowy gospodarczej i garażowej nie większa niż 9 metrów i nie więcej niż 1 kondygnacja;
 - i) zadaszenia zabudowy w formie symetrycznych dachów dwuspadowych lub wielospadowych o kącie nachylenia połaci dachowych do płaszczyzny przekroju poziomego budynku do 45°;
 - j) rodzaj i kolorystyka pokrycia dachu – dachówka ceramiczna, blacho dachówka lub materiały dachówko podobne w odcieniach czerwieni, brązu i szarości z wykluczeniem kolorów jaskrawych;
 - k) rodzaj materiałów wykończeniowych oraz kolorystyka elewacji – tynk, cegła, okładzina ceramiczna, w kolorach: białym, kremowym, odcieniach szarości, drewno w kolorach naturalnych, kamień;
 - l) ustala się minimalną liczbę miejsc do parkowania:
 - min. 2 miejsca do parkowania na jeden lokal mieszkalny,
 - min. 3 miejsca postojowe na każde 100m² powierzchni użytkowej usług, ale nie mniej niż 2 miejsca postojowe na każdy lokal usługowy w budynku.
- 3) Minimalna powierzchnia nowowydzielanej działki budowlanej:
- a) pod zabudowę wolnostojącą nie mniej niż 1000 m²;
 - b) pod jeden budynek w zabudowie bliźniaczej nie mniej niż 700 m².
- 4) Zasady i warunki scalania i podziału nieruchomości:
- a) minimalna powierzchnia działki nie mniej niż 1000 m²;
 - b) minimalna szerokość frontu działki nie mniej niż 18 m.
- 5) Obsługa w zakresie infrastruktury technicznej – zgodnie z ustaleniami ogólnymi.
- § 32.** Dla terenu oznaczonego na rysunku planu symbolem przeznaczenia **2MNU** ustala się:
- 1) Przeznaczenie podstawowe:
 - a) zabudowa mieszkaniowa jednorodzinna wolnostojąca lub
 - b) zabudowa mieszkaniowa jednorodzinna bliźniacza;
 - c) zabudowa usługowa.
 - 2) Przeznaczenia, o których mowa w pkt.1 mogą być realizowane oddzielnie lub łącznie.
 - 3) Warunki, zasady i standardy kształtowania zabudowy i zagospodarowania terenu:
 - a) na każdej działce budowlanej dopuszcza się realizację:
 - zabudowy w formie maksymalnie 1 budynku mieszkalnego jednorodzinnego z jednym lokalem mieszkalnym i 1 budynku usługowego lub w formie maksymalnie 1 budynku mieszkalno-usługowego z jednym lokalem mieszkalnym;
 - jednego budynku gospodarczego lub jednego budynku garażowego wolnostojącego,
 - sieci, przyłączy i urządzeń infrastruktury technicznej;
 - b) minimalna intensywność zabudowy nie mniejsza niż 0,03;

- c) maksymalna intensywność zabudowy nie większa niż 0,5;
 - d) minimalny udział procentowy powierzchni biologicznie czynnej w odniesieniu do powierzchni działki budowlanej nie mniejszy niż 70%;
 - e) maksymalna powierzchnia zabudowy w stosunku do powierzchni działki budowlanej nie większa niż 30%;
 - f) maksymalna wysokość zabudowy z wyjątkiem zabudowy garażowej i gospodarczej nie większa niż 12 metrów i nie więcej niż 2 kondygnacje dla zabudowy mieszkaniowej jednorodzinnej oraz nie więcej niż 3 kondygnacje dla zabudowy mieszkaniowo-usługowej i usługowej;
 - g) maksymalna wysokość zabudowy gospodarczej i garażowej nie większa niż 6 metrów i nie więcej niż 1 kondygnacja;
 - h) zadaszenia zabudowy w formie symetrycznych dachów dwuspadowych lub wielospadowych o kącie nachylenia połaci dachowych do płaszczyzny przekroju poziomego budynku w przedziale 25°-45°;
 - i) rodzaj i kolorystyka pokrycia dachu – dachówka ceramiczna, blacho dachówka lub materiały dachówko podobne w odcieniach czerwieni, brązu i szarości z wykluczeniem kolorów jaskrawych;
 - j) rodzaj materiałów wykończeniowych oraz kolorystyka elewacji – tynk, cegła, okładzina ceramiczna, w kolorach: białym, kremowym, odcieniach szarości, drewno w kolorach naturalnych, kamień;
 - k) ustala się minimalną liczbę miejsc do parkowania:
 - min. 2 miejsca do parkowania na jeden lokal mieszkalny,
 - min. 3 miejsca postojowe na każde 100m² powierzchni użytkowej usług, ale nie mniej niż 2 miejsca postojowe na każdy lokal usługowy w budynku.
- 4) Minimalna powierzchnia nowowydzielanej działki budowlanej:
- a) pod zabudowę wolnostojącą nie mniej niż 1200 m²;
 - b) pod jeden budynek w zabudowie bliźniaczej nie mniej niż 700 m².
- 5) Zasady i warunki scalania i podziału nieruchomości:
- a) minimalna powierzchnia działki nie mniej niż 1200 m²;
 - b) minimalna szerokość frontu działki nie mniej niż 18 m.
- 6) Obsługa w zakresie infrastruktury technicznej – zgodnie z ustaleniami ogólnymi.
- § 33.** Dla terenu oznaczonego na rysunku planu symbolem przeznaczenia **3MNU** ustala się:
- 1) Przeznaczenie podstawowe:
 - a) zabudowa mieszkaniowa jednorodzinna wolnostojąca lub
 - b) zabudowa mieszkaniowa jednorodzinna bliźniacza;
 - c) zabudowa usługowa.
 - 2) Przeznaczenia, o których mowa w pkt.1 mogą być realizowane oddzielnie lub łącznie.
 - 3) Warunki, zasady i standardy kształtowania zabudowy i zagospodarowania terenu:
 - a) na każdej działce budowlanej dopuszcza się realizację:
 - zabudowy w formie maksymalnie 1 budynku mieszkalnego jednorodzinnego z jednym lokalem mieszkalnym i 1 budynku usługowego lub w formie maksymalnie 1 budynku mieszkalno-usługowego z jednym lokalem mieszkalnym;
 - jednego budynku gospodarczego lub jednego budynku garażowego wolnostojącego,
 - sieci, przyłączy i urządzeń infrastruktury technicznej;
 - b) minimalna intensywność zabudowy nie mniejsza niż 0,03;
 - c) maksymalna intensywność zabudowy nie większa niż 0,4;

- d) minimalny udział procentowy powierzchni biologicznie czynnej w odniesieniu do powierzchni działki budowlanej nie mniejszy niż 50%;
 - e) maksymalna powierzchnia zabudowy w stosunku do powierzchni działki budowlanej nie większa niż 50%;
 - f) maksymalna wysokość zabudowy z wyjątkiem zabudowy garażowej i gospodarczej nie większa niż 12 metrów i nie więcej niż 2 kondygnacje dla zabudowy mieszkaniowej jednorodzinnej oraz nie więcej niż 3 kondygnacje dla zabudowy mieszkaniowo-usługowej i usługowej;
 - g) maksymalna wysokość zabudowy gospodarczej i garażowej nie większa niż 6 metrów i nie więcej niż 1 kondygnacja;
 - h) zadaszenia zabudowy w formie symetrycznych dachów dwuspadowych lub wielospadowych o kącie nachylenia połaci dachowych do płaszczyzny przekroju poziomego budynku w przedziale 25°-45°;
 - i) rodzaj i kolorystyka pokrycia dachu – dachówka ceramiczna, blacho dachówka lub materiały dachówko podobne w odcieniach czerwieni, brązu i szarości z wykluczeniem kolorów jaskrawych;
 - j) rodzaj materiałów wykończeniowych oraz kolorystyka elewacji – tynk, cegła, okładzina ceramiczna, w kolorach: białym, kremowym, odcieniach szarości, drewno w kolorach naturalnych, kamień;
 - k) ustala się minimalną liczbę miejsc do parkowania:
 - min. 2 miejsca do parkowania na jeden lokal mieszkalny,
 - min. 3 miejsca postojowe na każde 100m² powierzchni użytkowej usług, ale nie mniej niż 2 miejsca postojowe na każdy lokal usługowy w budynku.
- 4) Minimalna powierzchnia nowowydzielanej działki budowlanej:
- a) pod zabudowę wolnostojącą nie mniej niż 1200 m²;
 - b) pod jeden budynek w zabudowie bliźniaczej nie mniej niż 700 m².
- 5) Zasady i warunki scalania i podziału nieruchomości:
- a) minimalna powierzchnia działki nie mniej niż 1200 m²;
 - b) minimalna szerokość frontu działki nie mniej niż 18 m.
- 6) Obsługa w zakresie infrastruktury technicznej – zgodnie z ustaleniami ogólnymi.
- § 34.** Dla terenu oznaczonego na rysunku planu symbolem przeznaczenia **1U** ustala się:
- 1) Przeznaczenie podstawowe: zabudowa usługowa.
 - 2) Warunki, zasady i standardy kształtowania zabudowy i zagospodarowania terenu:
 - a) na każdej działce budowlanej dopuszcza się realizację:
 - budynków garażowych,
 - sieci, przyłączy i urządzeń infrastruktury technicznej;
 - b) minimalna intensywność zabudowy nie mniejsza niż 0,01;
 - c) maksymalna intensywność zabudowy nie większa niż 1,0;
 - d) minimalny udział procentowy powierzchni biologicznie czynnej w odniesieniu do powierzchni działki budowlanej nie mniejszy niż 10%;
 - e) maksymalna powierzchnia zabudowy w stosunku do powierzchni działki budowlanej nie większa niż 90%;
 - f) maksymalna wysokość zabudowy z wyjątkiem zabudowy garażowej i gospodarczej nie większa niż 12 metrów i nie więcej niż 3 kondygnacje;
 - g) maksymalna wysokość zabudowy garażowej nie większa niż 8 metrów i nie więcej niż 1 kondygnacja;

- h) zadaszenia zabudowy w formie symetrycznych dachów dwuspadowych lub wielospadowych o kącie nachylenia połaci dachowych do płaszczyzny przekroju poziomego budynku w przedziale 10°-45°, dopuszcza się dachy płaskie;
 - i) rodzaj i kolorystyka pokrycia dachu – płyta warstwowa, blacha, dachówka ceramiczna, blacho dachówka lub materiały dachówko podobne w odcieniach czerni, grafitu, czerwieni, brązu i szarości z wykluczeniem kolorów jaskrawych;
 - j) rodzaj materiałów wykończeniowych oraz kolorystyka elewacji – tynk, cegła, okładzina ceramiczna, płyta warstwowa, blacha w kolorach: białym, kremowym, rudym, czerwonym, czarnym, odcieniach szarości, drewno w kolorach naturalnych, kamień;
 - k) ustala się minimalną liczbę miejsc do parkowania:
 - min. 3 miejsca postojowe na każde 100m² powierzchni użytkowej usług, ale nie mniej niż 2 miejsca postojowe na każdy lokal usługowy w budynku.
- 4) Minimalna powierzchnia nowowydzielanej działki budowlanej nie mniej niż 1200 m²;
- 5) Zasady i warunki scalania i podziału nieruchomości:
- a) minimalna powierzchnia działki nie mniej niż 1200 m²;
 - b) minimalna szerokość frontu działki nie mniej niż 18 m.
- 6) Obsługa w zakresie infrastruktury technicznej – zgodnie z ustaleniami ogólnymi.

§ 35. Dla terenu oznaczonego na rysunku planu symbolem przeznaczenia **2U** ustala się:

- 1) Przeznaczenie podstawowe:
- a) zabudowa usługowa,
 - b) składy, magazyny.
- 2) Warunki, zasady i standardy kształtowania zabudowy i zagospodarowania terenu:
- a) na każdej działce budowlanej dopuszcza się realizację:
 - budynków garażowych,
 - sieci, przyłączy i urządzeń infrastruktury technicznej;
 - b) minimalna intensywność zabudowy nie mniejsza niż 0,01;
 - c) maksymalna intensywność zabudowy nie większa niż 1,0;
 - d) minimalny udział procentowy powierzchni biologicznie czynnej w odniesieniu do powierzchni działki budowlanej nie mniejszy niż 40%;
 - e) maksymalna powierzchnia zabudowy w stosunku do powierzchni działki budowlanej nie większa niż 60%;
 - f) maksymalna wysokość zabudowy z wyjątkiem zabudowy garażowej i gospodarczej nie większa niż 12 metrów i nie więcej niż 3 kondygnacje;
 - g) maksymalna wysokość zabudowy gospodarczej i garażowej nie większa niż 8 metrów i nie więcej niż 1 kondygnacja;
 - h) zadaszenia zabudowy w formie symetrycznych dachów dwuspadowych lub wielospadowych o kącie nachylenia połaci dachowych do płaszczyzny przekroju poziomego budynku w przedziale 10°-45°, dopuszcza się dachy płaskie;
 - i) rodzaj i kolorystyka pokrycia dachu – płyta warstwowa, blacha, dachówka ceramiczna, blacho dachówka lub materiały dachówko podobne w odcieniach czerni, grafitu, czerwieni, brązu i szarości z wykluczeniem kolorów jaskrawych;
 - j) rodzaj materiałów wykończeniowych oraz kolorystyka elewacji – tynk, cegła, okładzina ceramiczna, płyta warstwowa, blacha w kolorach: białym, kremowym, rudym, czerwonym, czarnym, odcieniach szarości, drewno w kolorach naturalnych, kamień;

k) ustala się minimalną liczbę miejsc do parkowania:

- min. 3 miejsca postojowe na każde 100m² powierzchni użytkowej usług, ale nie mniej niż 2 miejsca postojowe na każdy lokal usługowy w budynku;
- min. 3 miejsca postojowe na każde 10 zatrudnionych dla funkcji magazynowych i składowych.

4) Minimalna powierzchnia nowowydzielanej działki budowlanej nie mniej niż 1500 m²;

5) Zasady i warunki scalania i podziału nieruchomości:

- a) minimalna powierzchnia działki nie mniej niż 1500 m²;
- b) minimalna szerokość frontu działki nie mniej niż 18 m.

6) Obsługa w zakresie infrastruktury technicznej – zgodnie z ustaleniami ogólnymi.

§ 36. Dla terenu oznaczonego na rysunku planu symbolem przeznaczenia **1Uz** ustala się:

1) Przeznaczenie podstawowe:

- a) usługi zdrowia i opieki społecznej;
- b) budynki związane ze stałym lub wielogodzinnym pobytem osób starszych.

2) Warunki, zasady i standardy kształtowania zabudowy i zagospodarowania terenu:

a) na każdej działce budowlanej dopuszcza się realizację:

- budynków garażowych,
- sieci, przyłączy i urządzeń infrastruktury technicznej;

b) dopuszcza się realizację budynków zamieszkania zbiorowego oraz pomieszczeń o funkcji usługowej wbudowane w budynek funkcji podstawowej;

b) minimalna intensywność zabudowy nie mniejsza niż 0,01;

c) maksymalna intensywność zabudowy nie większa niż 1,0;

d) minimalny udział procentowy powierzchni biologicznie czynnej w odniesieniu do powierzchni działki budowlanej nie mniejszy niż 30%;

e) maksymalna powierzchnia zabudowy w stosunku do powierzchni działki budowlanej nie większa niż 70%;

f) maksymalna wysokość zabudowy z wyjątkiem zabudowy garażowej i gospodarczej nie większa niż 12 metrów i nie więcej niż 3 kondygnacje;

g) maksymalna wysokość zabudowy gospodarczej i garażowej nie większa niż 8 metrów i nie więcej niż 1 kondygnacja;

h) zadaszenia zabudowy w formie symetrycznych dachów dwuspadowych lub wielospadowych o kącie nachylenia połaci dachowych do płaszczyzny przekroju poziomego budynku w przedziale 10°-45°, dopuszcza się dachy płaskie;

i) rodzaj i kolorystyka pokrycia dachu – płyta warstwowa, blacha, dachówka ceramiczna, blacho dachówka lub materiały dachówko podobne w odcieniach czerni, grafitu, czerwieni, brązu i szarości z wykluczeniem kolorów jaskrawych;

j) rodzaj materiałów wykończeniowych oraz kolorystyka elewacji – tynk, cegła, okładzina ceramiczna, płyta warstwowa, blacha w kolorach: białym, kremowym, rudym, czerwonym, czarnym, odcieniach szarości, drewno w kolorach naturalnych, kamień;

k) ustala się minimalną liczbę miejsc do parkowania:

- min. 2 miejsca do parkowania na jeden lokal mieszalny,
- min. 3 miejsca postojowe na każde 100m² powierzchni użytkowej usług, ale nie mniej niż 2 miejsca postojowe na każdy lokal usługowy w budynku.

4) Minimalna powierzchnia nowowydzielanej działki budowlanej nie mniej niż 1200 m²;

5) Zasady i warunki scalania i podziału nieruchomości:

- a) minimalna powierzchnia działki nie mniej niż 1200 m²;
- b) minimalna szerokość frontu działki nie mniej niż 18 m.

6) Obsługa w zakresie infrastruktury technicznej – zgodnie z ustaleniami ogólnymi.

§ 37. Dla terenu oznaczonego na rysunku planu symbolem przeznaczenia **1Uz/MN** ustala się:

1) Przeznaczenie podstawowe:

- a) usługi zdrowia i opieki społecznej;
- b) budynki związane ze stałym lub wielogodzinnym pobytem osób starszych.

2) Przeznaczenie towarzyszące: zabudowę mieszkaniową jednorodzinną wolnostojącą i bliźniaczą towarzyszącą przeznaczeniu podstawowemu.

3) Warunki, zasady i standardy kształtowania zabudowy i zagospodarowania terenu:

a) na każdej działce budowlanej dopuszcza się realizację:

- budynków garażowych,
- sieci, przyłączy i urządzeń infrastruktury technicznej;

b) dopuszcza się realizację budynków zamieszkania zbiorowego oraz pomieszczeń o funkcji usługowej wbudowane w budynek funkcji podstawowej;

c) minimalna intensywność zabudowy nie mniejsza niż 0,01;

d) maksymalna intensywność zabudowy nie większa niż 1,0;

e) minimalny udział procentowy powierzchni biologicznie czynnej w odniesieniu do powierzchni działki budowlanej nie mniejszy niż 30%;

f) maksymalna powierzchnia zabudowy w stosunku do powierzchni działki budowlanej nie większa niż 70%;

g) maksymalna wysokość zabudowy z wyjątkiem zabudowy garażowej, gospodarczej i towarzyszącej nie większa niż 12 metrów i nie więcej niż 3 kondygnacje;

h) maksymalna wysokość zabudowy mieszkaniowej nie większa niż 12 metrów i nie więcej niż 2 kondygnacje;

i) maksymalna wysokość zabudowy gospodarczej i garażowej nie większa niż 8 metrów i nie więcej niż 1 kondygnacja;

j) zadaszenia zabudowy w formie symetrycznych dachów dwuspadowych lub wielospadowych o kącie nachylenia połaci dachowych do płaszczyzny przekroju poziomego budynku w przedziale 10°-45°, dopuszcza się dachy płaskie;

k) rodzaj i kolorystyka pokrycia dachu – płyta warstwowa, blacha, dachówka ceramiczna, blacho dachówka lub materiały dachówko podobne w odcieniach czerni, grafitu, czerwieni, brązu i szarości z wykluczeniem kolorów jaskrawych;

l) rodzaj materiałów wykończeniowych oraz kolorystyka elewacji – tynk, cegła, okładzina ceramiczna, płyta warstwowa, blacha w kolorach: białym, kremowym, rudym, czerwonym, czarnym, odcieniach szarości, drewno w kolorach naturalnych, kamień;

m) ustala się minimalną liczbę miejsc do parkowania:

- min. 2 miejsca do parkowania na jeden lokal mieszalny,
- min. 3 miejsca postojowe na każde 100m² powierzchni użytkowej usług, ale nie mniej niż 2 miejsca postojowe na każdy lokal usługowy w budynku.

4) Minimalna powierzchnia nowowydzielanej działki budowlanej nie mniej niż 1200 m²;

5) Zasady i warunki scalania i podziału nieruchomości:

- a) minimalna powierzchnia działki nie mniej niż 1200 m²;
 - b) minimalna szerokość frontu działki nie mniej niż 18 m.
- 6) Obsługa w zakresie infrastruktury technicznej – zgodnie z ustaleniami ogólnymi.

§ 38. Dla terenu oznaczonego na rysunku planu symbolem przeznaczenia **1RM** ustala się:

- 1) Przeznaczenie: tereny rolne z dopuszczeniem zabudowy zagrodowej w gospodarstwach rolnych, inwentarskich i ogrodniczych,
- 2) Warunki, zasady i standardy kształtowania zabudowy i zagospodarowania terenu:
 - a) na każdej działce budowlanej dopuszcza się realizację:
 - jednego wolnostojącego budynku mieszkalnego w zabudowie zagrodowej;
 - sieci, przyłączy i urządzeń infrastruktury technicznej;
 - b) minimalna intensywność zabudowy nie mniejsza niż 0,03;
 - c) maksymalna intensywność zabudowy nie większa niż 0,4;
 - d) minimalny udział procentowy powierzchni biologicznie czynnej w odniesieniu do powierzchni działki budowlanej nie mniejszy niż 70%;
 - e) maksymalna powierzchnia zabudowy w stosunku do powierzchni działki budowlanej nie większa niż 30%;
 - f) maksymalna wysokość zabudowy nie większa niż 9 metrów;
 - g) zadaszenia zabudowy w formie symetrycznych dachów dwuspadowych lub wielospadowych o kącie nachylenia połaci dachowych do płaszczyzny przekroju poziomego budynku w przedziale 25°-45°;
 - h) rodzaj i kolorystyka pokrycia dachu – dachówka ceramiczna, blacho dachówka lub materiały dachówko podobne w kolorach: czerwonym oraz odcieniach szarości, brązu, czerni z wykluczeniem kolorów jaskrawych;
 - j) rodzaj materiałów wykończeniowych oraz kolorystyka elewacji – tynk, cegła, okładzina ceramiczna, blacha w kolorach: białym, kremowym, czerwonym, czarnym, odcieniach szarości, drewno w kolorach naturalnych, kamień;
 - k) ustala się minimalną liczbę miejsc do parkowania: min. 2 miejsca do parkowania na jeden budynek mieszkalny w zabudowie zagrodowej;
- 3) Minimalna powierzchnia nowowydzielanej działki budowlanej nie mniej niż 3000 m²;
- 4) Zasady i warunki scalania i podziału nieruchomości:
 - a) minimalna powierzchnia działki nie mniej niż 3000 m²;
 - b) minimalna szerokość frontu działki nie mniej niż 20m.
- 5) Obsługa w zakresie infrastruktury technicznej – zgodnie z ustaleniami ogólnymi.

Rozdział 11.

Ustalenia szczegółowe w zakresie obsługi komunikacyjnej terenów funkcjonalnych

§ 39. Dla realizacji wyznaczonego planem układu komunikacyjnego, dla poszczególnych dróg ustala się pasy terenu określone liniami rozgraniczającymi na rysunku planu.

§ 40. Dla terenów oznaczonych na rysunku planu symbolem przeznaczenia **1KDL, 2KDL** ustala się:

- 1) Przeznaczenie: tereny dróg publicznych klasy lokalnej;
- 2) Warunki i zasady zagospodarowania terenu:
 - a) szerokość w liniach rozgraniczających 1KDL – zmienna od 3,7 metra do 3,9 metra zgodnie z rysunkiem planu;
 - b) szerokość w liniach rozgraniczających 2KDL – 6 metrów zgodnie z rysunkiem planu;

c) ustala się możliwość lokalizowania: zieleni urządzonej, sieci i przyłączy infrastruktury technicznej oraz urządzeń melioracji.

§ 41. Dla terenów oznaczonych na rysunku planu symbolem przeznaczenia **1KDD, 2KDD** ustala się:

- 1) Przeznaczenie: tereny dróg publicznych klasy dojazdowej;
- 2) Warunki i zasady zagospodarowania terenu:
 - a) szerokość w liniach rozgraniczających 1KDD – zmienna od 5 metrów do 9,2 metra zgodnie z rysunkiem planu;
 - b) szerokość w liniach rozgraniczających 2KDD – 8 metrów zgodnie z rysunkiem planu;
 - c) ustala się możliwość lokalizowania: zieleni urządzonej, sieci i przyłączy infrastruktury technicznej oraz urządzeń melioracji.

DZIAŁ III. Przepisy końcowe

§ 42. Wykonanie uchwały powierza się Wójtowi Gminy Prażmów.

§ 43. Uchwała podlega ogłoszeniu w Dzienniku Urzędowym Województwa Mazowieckiego oraz publikacji na stronie internetowej Urzędu Gminy.

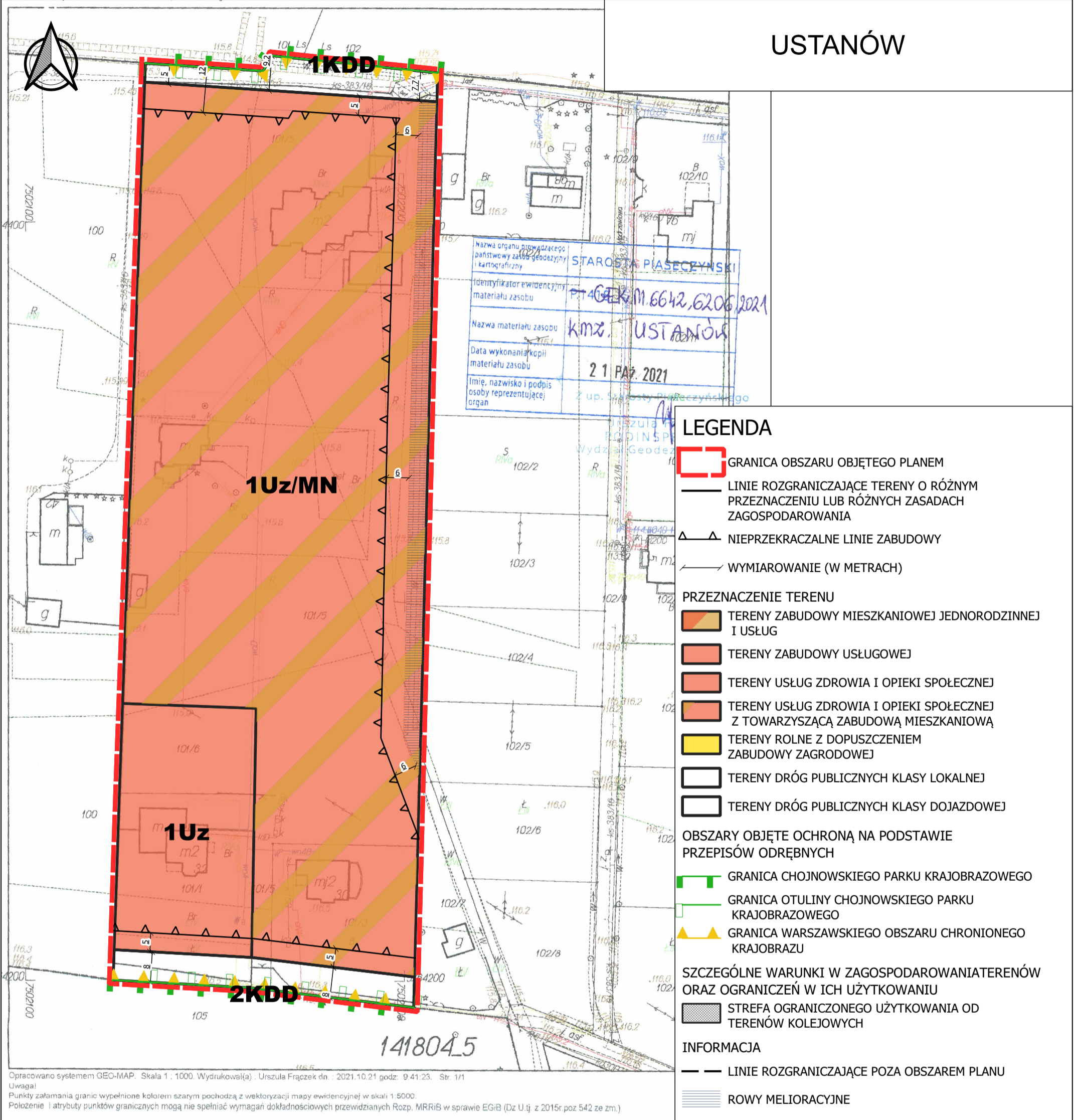
§ 44. Uchwała wchodzi w życie po upływie 14 dni od jej ogłoszenia w Dzienniku Urzędowym Województwa Mazowieckiego.

Przewodnicząca Rady

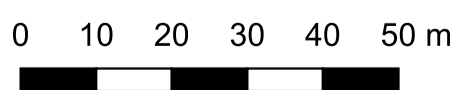
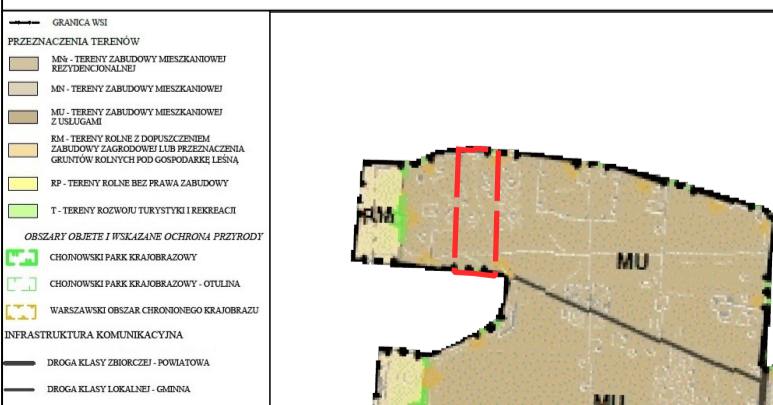
Danuta Błaszczyk

MIEJSCOWY PLAN ZAGOSPODAROWANIA PRZESTRZENNEGO DLA WSKAZANYCH DZIAŁEK WE WSIACH USTANÓW, JEZIÓRKO- USTANÓWEK, PISKÓRKA, ŁOŚ, BIAŁY ŁUG, WĄGRODNO

Załącznik nr 1
do Uchwały nr XLIII.493.2022
Rady Gminy Prażmów
z dnia 28 lipca 2022 r.



WYRYS ZE STUDIUM UWARUNKOWAŃ I KIERUNKÓW ZAGOSPODAROWANIA PRZESTRZENNEGO



MIEJSCOWY PLAN ZAGOSPODAROWANIA PRZESTRZENNEGO DLA WSKAZANYCH DZIAŁEK WE WSIACH USTANÓW, JEZIÓRKO-USTANÓWEK, PISKÓRKA, ŁOŚ, BIAŁY ŁUG, WĄGRODNO

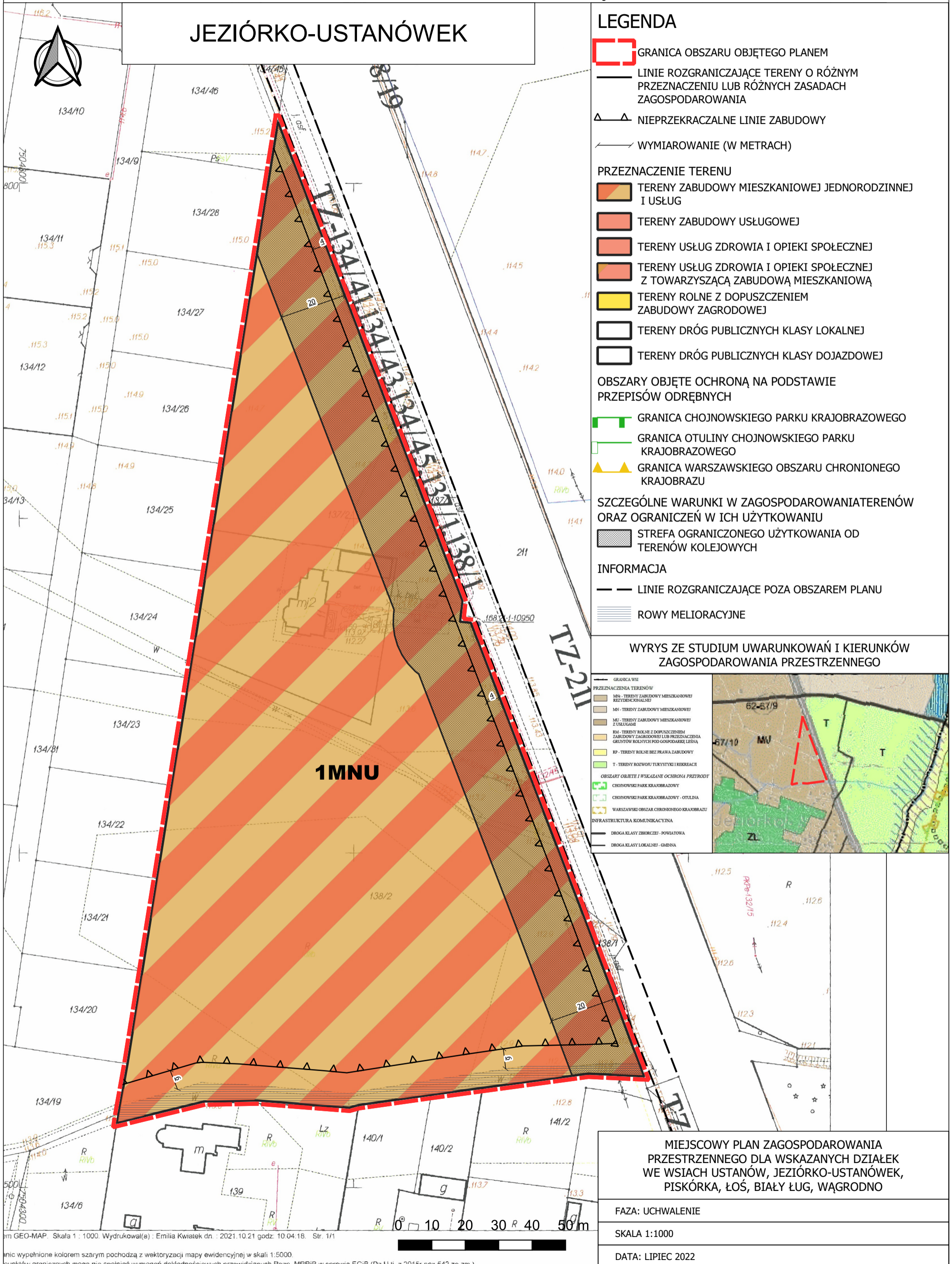
FAZA: UCHWALENIE

SKALA 1:1000

DATA: LIPIEC 2022

MIEJSCOWY PLAN ZAGOSPODAROWANIA PRZESTRZENNEGO DLA WSKAZANYCH DZIAŁEK WE WSIACH USTANÓW, JEZIÓRKO- USTANÓWEK, PISKÓRKA, ŁOŚ, BIAŁY ŁUG, WĄGRODNO

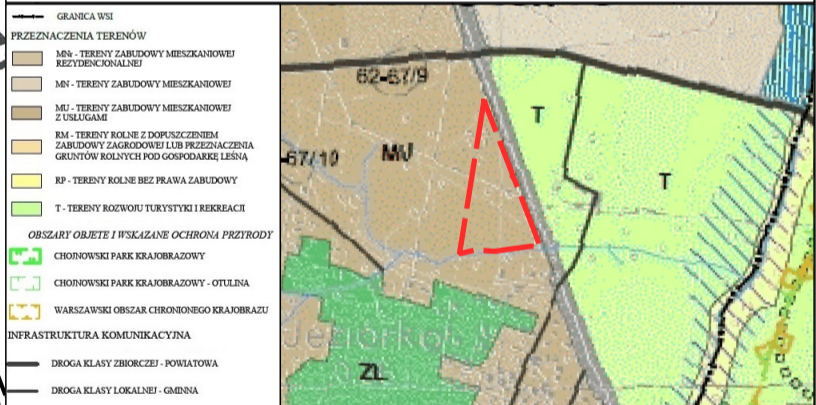
Załącznik nr 2
do Uchwały nr XLIII.493.2022
Rady Gminy Prażmów
z dnia 28 lipca 2022 r.



LEGENDA

- GRANICA OBSZARU OBJĘTEGO PLANEM
- LINIE ROZGRANICZAJĄCE TERENY O RÓŻNYM PRZEZNACZENIU LUB RÓŻNYCH ZASADACH ZAGOSPODAROWANIA
- NIEPRZEKRACZALNE LINIE ZABUDOWY
- WYMIAROWANIE (W METRACH)
- PRZEZNACZENIE TERENU**
- TERENY ZABUDOWY MIESZKANIOWEJ JEDNORODZINNEJ I USŁUG
- TERENY ZABUDOWY USŁUGOWEJ
- TERENY USŁUG ZDROWIA I OPIEKI SPOŁECZNEJ
- TERENY USŁUG ZDROWIA I OPIEKI SPOŁECZNEJ Z TOWARZYSZĄCĄ ZABUDOWĄ MIESZKANIOWĄ
- TERENY ROLNE Z DOPUSZCZENIEM ZABUDOWY ZAGRODOWEJ
- TERENY DRÓG PUBLICZNYCH KLASY LOKALNEJ
- TERENY DRÓG PUBLICZNYCH KLASY DOJAZDOWEJ
- OBZARY OBJĘTE OCHRONĄ NA PODSTAWIE PRZEPISÓW ODRĘBNYCH**
- GRANICA CHOJNOWSKIEGO PARKU KRAJOBRAZOWEGO
- GRANICA OTULINY CHOJNOWSKIEGO PARKU KRAJOBRAZOWEGO
- GRANICA WARSZAWSKIEGO OBSZARU CHRONIONEGO KRAJOBRAZU
- SZCZEGÓLNE WARUNKI W ZAGOSPODAROWANIU TERENÓW ORAZ OGRANICZEŃ W ICH UŻYTKOWANIU**
- STREFA OGRANICZONEGO UŻYTKOWANIA OD TERENÓW KOLEJOWYCH
- INFORMACJA**
- LINIE ROZGRANICZAJĄCE POZA OBSZAREM PLANU
- ROWY MELIORACYJNE

WYRYS ZE STUDIUM UWARUNKOWAŃ I KIERUNKÓW ZAGOSPODAROWANIA PRZESTRZENNEGO



MIEJSCOWY PLAN ZAGOSPODAROWANIA PRZESTRZENNEGO DLA WSKAZANYCH DZIAŁEK WE WSIACH USTANÓW, JEZIÓRKO-USTANÓWEK, PISKÓRKA, ŁOŚ, BIAŁY ŁUG, WĄGRODNO	
FAZA:	UCHWALENIE
SKALA:	1:1000
DATA:	LIPIEC 2022

em GEO-MAP. Skala 1 : 1000. Wydrukował(a) : Emilia Kwiatek dn. : 2021.10.21 godz. 10.04.18. Str. 1/1
 ncie wypełnione kolorem szarym pochodzą z wektoryzacji mapy ewidencyjnej w skali 1:5000.
 punktów granicznych mogą nie spełniać wymagań dokładnościowych przewidzianych Rozp. MRRiB w sprawie EGIB (Dz.U. z 2015r. poz. 542 ze zm.)

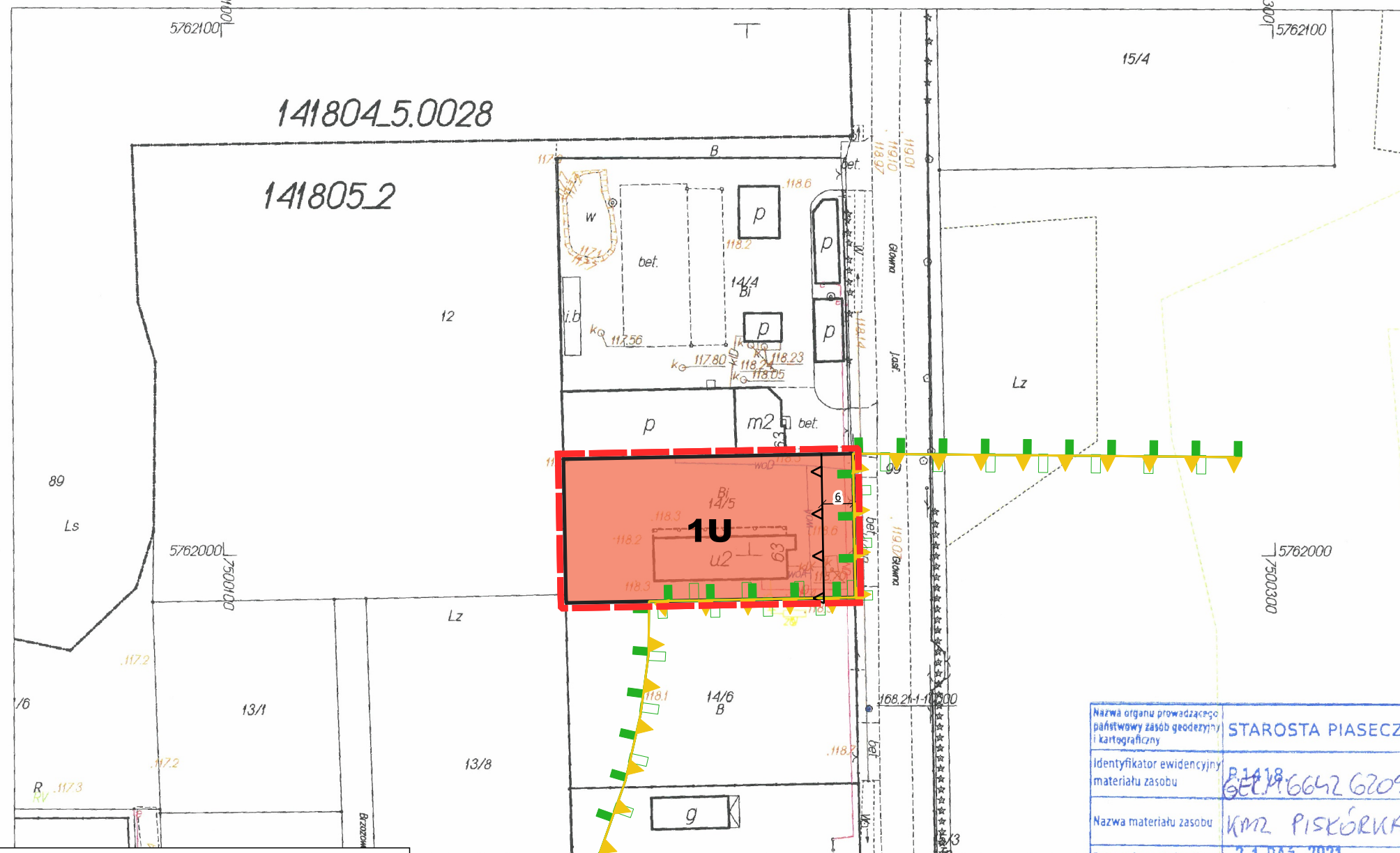
MIEJSCOWY PLAN ZAGOSPODAROWANIA PRZESTRZENNEGO DLA WSKAZANYCH DZIAŁEK WE WSIACH USTANÓW, JEZIÓRKO-USTANÓWEK, PISKÓRKA, ŁOŚ, BIAŁY ŁUG, WĄGRODNO

Załącznik nr 3
do Uchwały nr XLIII.493.2022
Rady Gminy Prażmów
z dnia 28 lipca 2022 r.



PISKÓRKA

Baza : Prazmow.MAP Adresy_Prazmow.MAP
Starostwo Powiatowe w Piaseczynie, Wydział Geodezji i Katastru
Układ wsp.2000 strefa 7/2, układ wys.EVRF2007

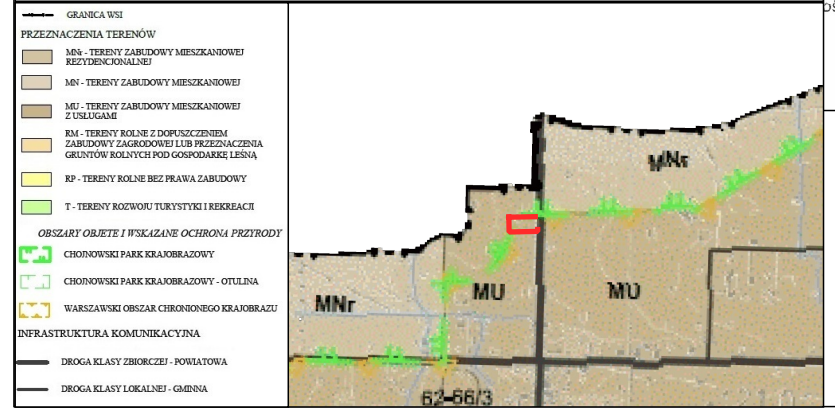


LEGENDA

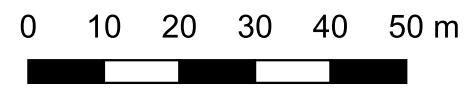
- GRANICA OBSZARU OBJĘTEGO PLANEM
 - LINIE ROZGRANICZAJĄCE TERENY O RÓŻNYM PRZEZNACZENIU LUB RÓŻNYCH ZASADACH ZAGOSPODAROWANIA
 - NIEPRZEKRACZALNE LINIE ZABUDOWY
 - WYMIAROWANIE (W METRACH)
- PRZEZNACZENIE TERENU
- TERENY ZABUDOWY MIESZKANIOWEJ JEDNORODZINNEJ I USŁUG
 - TERENY ZABUDOWY USŁUGOWEJ
 - TERENY USŁUG ZDROWIA I OPIEKI SPOŁECZNEJ
 - TERENY USŁUG ZDROWIA I OPIEKI SPOŁECZNEJ Z TOWARZYSZĄCĄ ZABUDOWĄ MIESZKANIOWĄ
 - TERENY ROLNE Z DOPUSZCZENIEM ZABUDOWY ZAGRODOWEJ
 - TERENY DRÓG PUBLICZNYCH KLASY LOKALNEJ
 - TERENY DRÓG PUBLICZNYCH KLASY DOJAZDOWEJ
- OBSZARY OBJĘTE OCHRONĄ NA PODSTAWIE PRZEPISÓW ODRĘBNYCH
- GRANICA CHOJNOWSKIEGO PARKU KRAJOBRAZOWEGO
 - GRANICA OTULINY CHOJNOWSKIEGO PARKU KRAJOBRAZOWEGO
 - GRANICA WARSZAWSKIEGO OBSZARU CHRONIONEGO KRAJOBRAZU
- SZCZEGÓLNE WARUNKI W ZAGOSPODAROWANIU TERENÓW ORAZ OGRANICZEŃ W ICH UŻYTKOWANIU
- STREFA OGRANICZONEGO UŻYTKOWANIA OD TERENÓW KOLEJOWYCH
- INFORMACJA
- LINIE ROZGRANICZAJĄCE POZA OBSZAREM PLANU
 - ROWY MELIORACYJNE

Nazwa organu prowadzącego państwowy zasób geodezyjny i kartograficzny	STAROSTA PIASECZYN
Identyfikator ewidencyjny materiału zasobu	B.1418 6219.6642 6209.2
Nazwa materiału zasobu	KMZ PISKÓRKA
Data wykonania kopii materiału zasobu	21 PAZ. 2021
Imię, nazwisko i podpis osoby reprezentującej organ	Urszula Frączek PODINSPEKTOR Wydział Geodezji i Katastru

WYRYS ZE STUDIUM UWARUNKOWAŃ I KIERUNKÓW ZAGOSPODAROWANIA PRZESTRZENNEGO



Mapka dn : 2021.10.21 godz : 9:24:33 Str : 1/1
Mapy ewidencyjnej w skali 1:5000.
Powszechnych przewidzianych Rozp. MRR/B w sprawie EGIB (Dz.U.) z 2015r.poz 542 ze zm.)



MIEJSCOWY PLAN ZAGOSPODAROWANIA PRZESTRZENNEGO DLA WSKAZANYCH DZIAŁEK WE WSIACH USTANÓW, JEZIÓRKO-USTANÓWEK, PISKÓRKA, ŁOŚ, BIAŁY ŁUG, WĄGRODNO

FAZA: UCHWALENIE

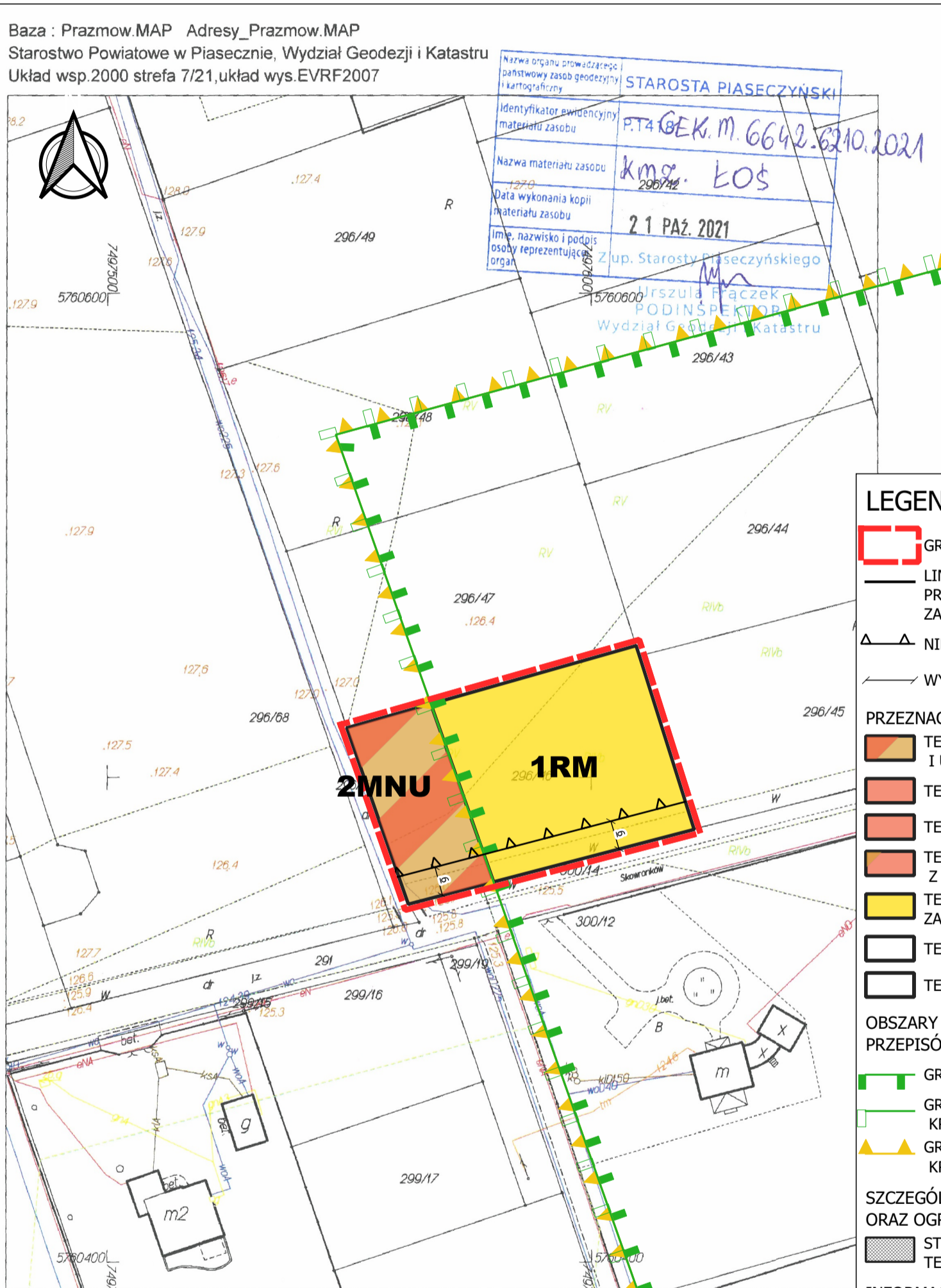
SKALA 1:1000

DATA: LIPIEC 2022

MIEJSCOWY PLAN ZAGOSPODAROWANIA PRZESTRZENNEGO DLA WSKAZANYCH DZIAŁEK WE WSIACH USTANÓW, JEZIÓRKO- USTANÓWEK, PISKÓRKA, ŁOŚ, BIAŁY ŁUG, WĄGRODNO

Załącznik nr 4
do Uchwały nr XLIII.493.2022
Rady Gminy Prażmów
z dnia 28 lipca 2022 r.

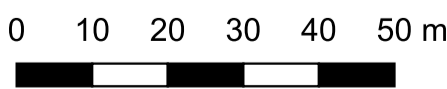
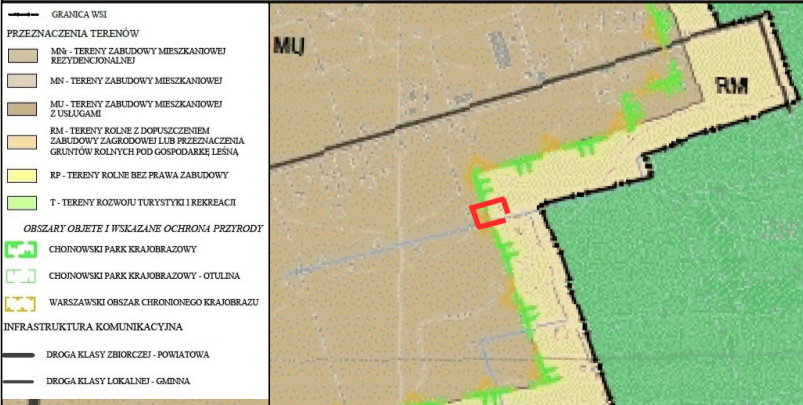
ŁOŚ



- ### LEGENDA
- GRANICA OBSZARU OBJĘTEGO PLANEM
 - LINIE ROZGRANICZAJĄCE TERENY O RÓŻNYM PRZEZNACZENIU LUB RÓŻNYCH ZASADACH ZAGOSPODAROWANIA
 - NIEPRZEKACZALNE LINIE ZABUDOWY
 - WYMIAROWANIE (W METRACH)
 - PRZEZNACZENIE TERENU**
 - TERENY ZABUDOWY MIESZKANIOWEJ JEDNORODZINNEJ I USŁUG
 - TERENY ZABUDOWY USŁUGOWEJ
 - TERENY USŁUG ZDROWIA I OPIEKI SPOŁECZNEJ
 - TERENY USŁUG ZDROWIA I OPIEKI SPOŁECZNEJ Z TOWARZYSZĄCĄ ZABUDOWĄ MIESZKANIOWĄ
 - TERENY ROLNE Z DOPUSZCZENIEM ZABUDOWY ZAGRODOWEJ
 - TERENY DRÓG PUBLICZNYCH KLASY LOKALNEJ
 - TERENY DRÓG PUBLICZNYCH KLASY DOJAZDOWEJ
 - OBSZARY OBJĘTE OCHRONĄ NA PODSTAWIE PRZEPISÓW ODRĘBNYCH**
 - GRANICA CHOJNOWSKIEGO PARKU KRAJOBRAZOWEGO
 - GRANICA OTULINY CHOJNOWSKIEGO PARKU KRAJOBRAZOWEGO
 - GRANICA WARSZAWSKIEGO OBSZARU CHRONIONEGO KRAJOBRAZU
 - SZCZEGÓLNE WARUNKI W ZAGOSPODAROWANIU TERENÓW ORAZ OGRANICZEŃ W ICH UŻYTKOWANIU**
 - STREFA OGRANICZONEGO UŻYTKOWANIA OD TERENÓW KOLEJOWYCH
 - INFORMACJA**
 - LINIE ROZGRANICZAJĄCE POZA OBSZAREM PLANU
 - ROWY MELIORACYJNE

Opracowano systemem GEO-MAP. Skala 1 : 1000. Wydrukował(a) Urszula Frączek dn. : 2021.10.21 godz. 10:05:50. Str. 1
Uwaga!
Punkty załamania granic wypełnione kolorem szarym pochodzą z wektoryzacji mapy ewidencyjnej w skali 1:5000.
Położenie i atrybuty punktów granicznych mogą nie spełniać wymagań dokładnościowych przewidzianych Rozp. MRRiB w sprawie EGIB (Dz.U. z 2015r. poz 542 ze zm.)

WYRYS ZE STUDIUM UWARUNKOWAŃ I KIERUNKÓW ZAGOSPODAROWANIA PRZESTRZENNEGO



MIEJSCOWY PLAN ZAGOSPODAROWANIA PRZESTRZENNEGO DLA WSKAZANYCH DZIAŁEK WE WSIACH USTANÓW, JEZIÓRKO-USTANÓWEK, PISKÓRKA, ŁOŚ, BIAŁY ŁUG, WĄGRODNO

FAZA: UCHWALENIE

SKALA 1:1000

DATA: LIPIEC 2022

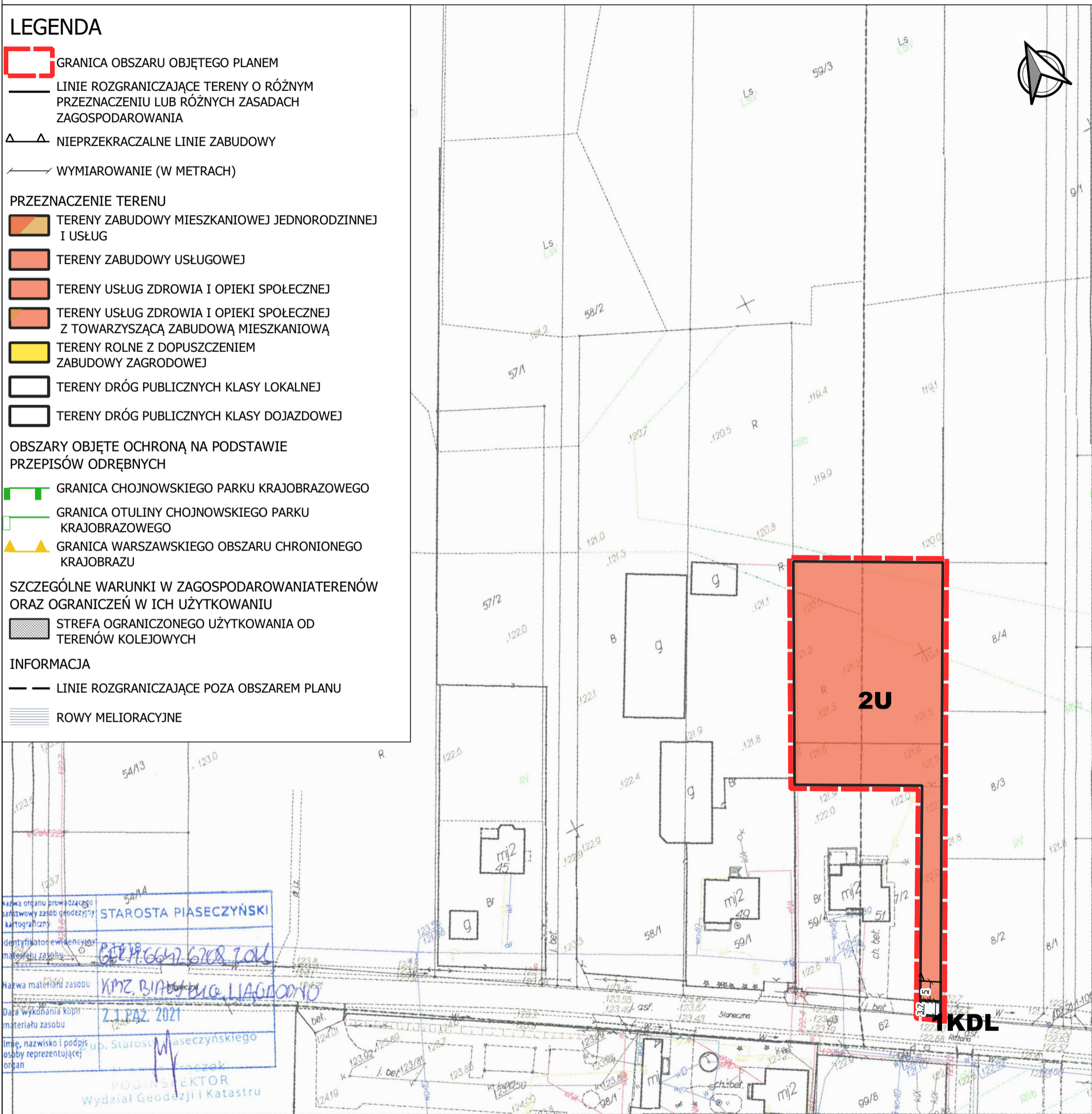
MIEJSCOWY PLAN ZAGOSPODAROWANIA PRZESTRZENNEGO DLA WSKAZANYCH DZIAŁEK WE WSIACH USTANÓW, JEZIÓRKO-USTANÓWEK, PISKÓRKA, ŁOŚ, BIAŁY ŁUG, WĄGRODNO

Załącznik nr 5 do Uchwały nr XLIII.493.2022 Rady Gminy Prażmów z dnia 28 lipca 2022 r.

WĄGRODNO I BIAŁY ŁUG

LEGENDA

- GRANICA OBSZARU OBJĘTEGO PLANEM
 - LINIE ROZGRANICZAJĄCE TERENY O RÓŻNYM PRZEZNACZENIU LUB RÓŻNYCH ZASADACH ZAGOSPODAROWANIA
 - NIEPRZEKRACZALNE LINIE ZABUDOWY
 - WYMIAROWANIE (W METRACH)
- PRZEZNACZENIE TERENU**
- TERENY ZABUDOWY MIESZKANIOWEJ JEDNORODZINNEJ I USŁUG
 - TERENY ZABUDOWY USŁUGOWEJ
 - TERENY USŁUG ZDROWIA I OPIEKI SPOŁECZNEJ
 - TERENY USŁUG ZDROWIA I OPIEKI SPOŁECZNEJ Z TOWARZYSZĄCĄ ZABUDOWĄ MIESZKANIOWĄ
 - TERENY ROLNE Z DOPUSZCZENIEM ZABUDOWY ZAGRODOWEJ
 - TERENY DRÓG PUBLICZNYCH KLASY LOKALNEJ
 - TERENY DRÓG PUBLICZNYCH KLASY DOJAZDOWEJ
- OBSZARY OBJĘTE OCHRONĄ NA PODSTAWIE PRZEPISÓW ODRĘBNYCH**
- GRANICA CHOJNOWSKIEGO PARKU KRAJOBRAZOWEGO
 - GRANICA OTULINY CHOJNOWSKIEGO PARKU KRAJOBRAZOWEGO
 - GRANICA WARSZAWSKIEGO OBSZARU CHRONIONEGO KRAJOBRAZU
- SZCZEGÓLNE WARUNKI W ZAGOSPODAROWANIU TERENÓW ORAZ OGRANICZEŃ W ICH UŻYTKOWANIU**
- STREFA OGRANICZONEGO UŻYTKOWANIA OD TERENÓW KOLEJOWYCH
- INFORMACJA**
- LINIE ROZGRANICZAJĄCE POZA OBSZAREM PLANU
 - ROWY MELIORACYJNE



Nazwa organu prowadzącego: **STAROSTA PIASECZYŃSKI**

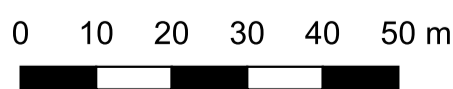
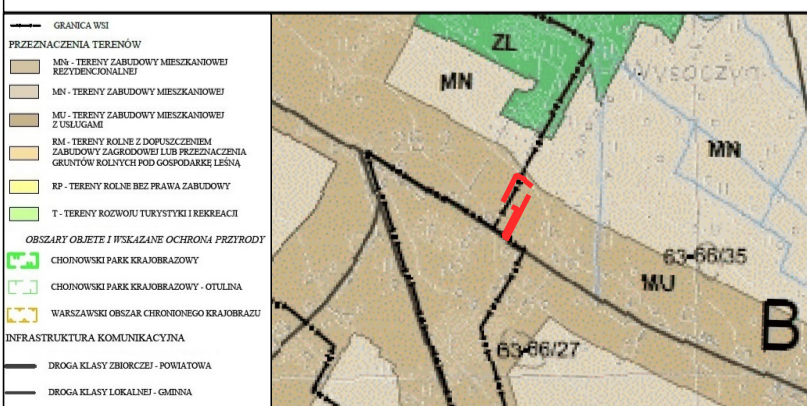
Identyfikator ewidencyjny materiału zasobu: **63-66/27, 63-66/35**

Nazwa materiału zasobu: **KMZ BIAŁY ŁUG, WĄGRODNO**

Data wykonania kopii materiału zasobu: **21 PAZ 2021**

Imię, nazwisko i podpis osoby reprezentującej organ: **Podinspektor Wydział Geodezji i Katastru**

WYRYS ZE STUDIUM UWARUNKOWAŃ I KIERUNKÓW ZAGOSPODAROWANIA PRZESTRZENNEGO



MIEJSCOWY PLAN ZAGOSPODAROWANIA PRZESTRZENNEGO DLA WSKAZANYCH DZIAŁEK WE WSIACH USTANÓW, JEZIÓRKO-USTANÓWEK, PISKÓRKA, ŁOŚ, BIAŁY ŁUG, WĄGRODNO

FAZA: UCHWALENIE

SKALA 1:1000

DATA: LIPIEC 2022

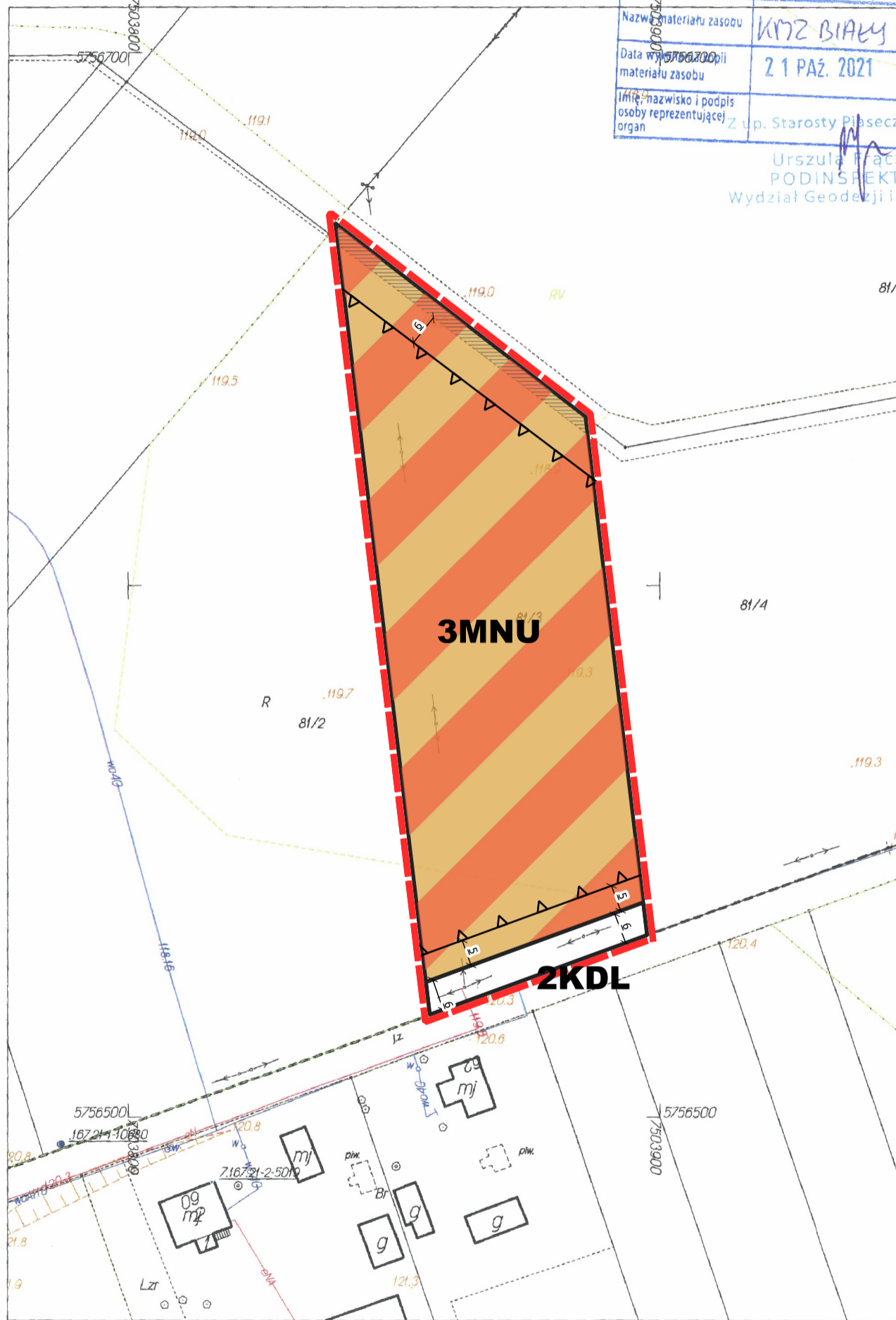
MIEJSCOWY PLAN ZAGOSPODAROWANIA PRZESTRZENNEGO DLA WSKAZANYCH DZIAŁEK WE WSIACH USTANÓW, JEZIÓRKO- USTANÓWEK, PISKÓRKA, ŁOŚ, BIAŁY ŁUG, WĄGRODNO

Załącznik nr 6
do Uchwały nr XLIII.493.2022
Rady Gminy Prażmów
z dnia 28 lipca 2022 r.

BIAŁY ŁUG

Baza : Prażmow.MAP Adresy_Prażmow.MAP
Starostwo Powiatowe w Piasecznie, Wydział Geodezji i Katastru
Układ wsp.2000 strefa 7/21, układ wys.EVRF2007

Nazwa organu prowadzącego państwowy zasób geodezyjny i kartograficzny	STAROSTA PIASECZYŃSKI
Identyfikator ewidencyjny materiału zasobu	62119.6612.6208.201
Nazwa materiału zasobu	KMZ BIAŁY ŁUG
Data wydania materiału zasobu	21 PAŹ. 2021
Imię, nazwisko i podpis osoby reprezentującej organ	Z up. Starosty Piaseczyńskiego Urszula Maczek PODINSPEKTOR Wydział Geodezji i Katastru

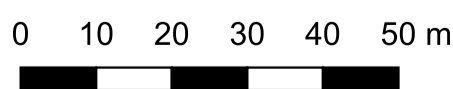
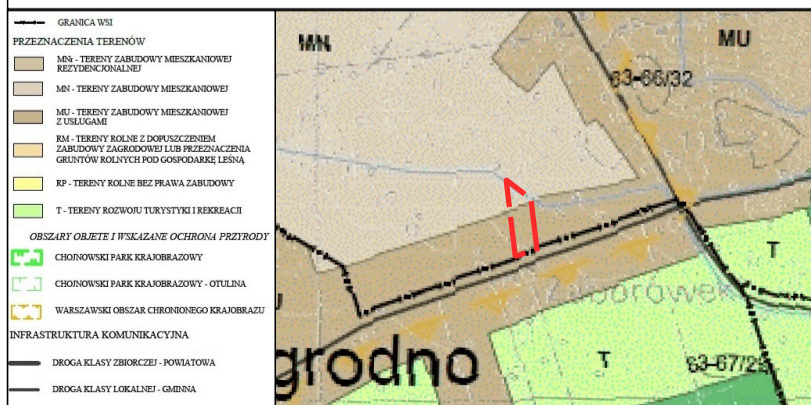


LEGENDA

- GRANICA OBSZARU OBJĘTEGO PLANEM
- LINIE ROZGRANICZAJĄCE TERENY O RÓŻNYM PRZEZNACZENIU LUB RÓŻNYCH ZASADACH ZAGOSPODAROWANIA
- NIEPRZEKRACZALNE LINIE ZABUDOWY
- WYMIAROWANIE (W METRACH)
- PRZEZNACZENIE TERENU**
- TERENY ZABUDOWY MIESZKANIOWEJ JEDNORODZINNEJ I USŁUG
- TERENY ZABUDOWY USŁUGOWEJ
- TERENY USŁUG ZDROWIA I OPIEKI SPOŁECZNEJ
- TERENY USŁUG ZDROWIA I OPIEKI SPOŁECZNEJ Z TOWARZYSZĄCĄ ZABUDOWĄ MIESZKANIOWĄ
- TERENY ROLNE Z DOPUSZCZENIEM ZABUDOWY ZAGRODOWEJ
- TERENY DRÓG PUBLICZNYCH KLASY LOKALNEJ
- TERENY DRÓG PUBLICZNYCH KLASY DOJAZDOWEJ
- OBZARY OBJĘTE OCHRONĄ NA PODSTAWIE PRZEPISÓW ODRĘBNYCH**
- GRANICA CHOJNOWSKIEGO PARKU KRAJOBRAZOWEGO
- GRANICA OTULINY CHOJNOWSKIEGO PARKU KRAJOBRAZOWEGO
- GRANICA WARSZAWSKIEGO OBSZARU CHRONIONEGO KRAJOBRAZU
- SZCZEGÓLNE WARUNKI W ZAGOSPODAROWANIU TERENÓW ORAZ OGRANICZEŃ W ICH UŻYTKOWANIU**
- STREFA OGRANICZONEGO UŻYTKOWANIA OD TERENÓW KOLEJOWYCH
- INFORMACJA**
- LINIE ROZGRANICZAJĄCE POZA OBSZAREM PLANU
- ROWY MELIORACYJNE

Opracowano systemem GEO-MAP. Skala 1 : 1000. Wydrukował(a) : Emilia Kwiatek dn. 2021.10.21 godz. 10:19:17. Str. 1/1
Uwaga!
Punkty załamania granic wyznaczone kolorem szarym pochodzą z wektoryzacji mapy ewidencyjnej w skali 1:5000.

WYRYS ZE STUDIUM UWARUNKOWAŃ I KIERUNKÓW ZAGOSPODAROWANIA PRZESTRZENNEGO



MIEJSCOWY PLAN ZAGOSPODAROWANIA PRZESTRZENNEGO DLA WSKAZANYCH DZIAŁEK WE WSIACH USTANÓW, JEZIÓRKO-USTANÓWEK, PISKÓRKA, ŁOŚ, BIAŁY ŁUG, WĄGRODNO

FAZA: UCHWALENIE

SKALA 1:1000

DATA: LIPIEC 2022

Załącznik Nr 7 do uchwały Nr XLIII.493.2022

Rady Gminy Prażmów

z dnia 28 lipca 2022 r.

Rozstrzygnięcie o sposobie rozpatrzenia uwag złożonych do projektu miejscowego planu zagospodarowania przestrzennego

Rada Gminy Prażmów stwierdza, że do projektu miejscowego planu zagospodarowania przestrzennego dla wskazanych działek we wsiach Ustanów, Jeziórko-Ustanówek, Piskórka, Łoś, Biały Ług, Wągradno wyłożonego do publicznego wglądu w dniach od 25 kwietnia 2022 r. do dnia 17 maja 2022 r. w terminie do 2 czerwca 2022 r. wpłynęła jedna uwaga, którą Wójt Gminy częściowo uwzględnił.

Rozstrzygnięcie o sposobie rozpatrzenia nieuwzględnionych uwag wniesionych do wyłożonego do publicznego wglądu projektu miejscowego planu zagospodarowania przestrzennego dla wskazanych działek we wsiach Ustanów, Jeziórko-Ustanówek, Piskórka, Łoś, Biały Ług, Wągradno

Lp.	Data wpływu uwagi	Nazwisko i imię, nazwa jednostki organizacyjnej i adres zgłaszającego uwagi	Treść uwagi	Oznaczenie nieruchomości, której dotyczy uwaga	Ustalenia projektu planu dla nieruchomości, której dotyczy uwaga	Rozstrzygnięcie Wójta w sprawie rozpatrzenia uwagi		Rozstrzygnięcie Rady Gminy Prażmów w sprawie rozpatrzenia uwagi		Uwagi
						uwaga uwzględniona	uwaga nieuwzględniona	uwaga uwzględniona	uwaga nieuwzględniona	
1	2	3	4	5	6	7	8	9	10	11
1.	2022-05-30	...	<p>Składam uwagi do wyłożonego projektu mpzp dla strefy 1MNU:</p> <p>1. § 30 pkt. 3 a) zmianę „na każdej działce budowlanej dopuszcza się realizację” na :na każdej działce budowlanej dopuszcza się realizację na każde 1000 m2” - będę chciał wybudować na działce drugi dom dla dzieci a nie planuję wykonywać podziału tylko po to aby móc zbudować 2 dom.</p> <p>5. § 30 pkt. 3 Zmianę minimalnej powierzchni nowowydzielanej działki budowlanej:</p> <p>b) pod jeden budynek w zabudowie bliźniaczej nie mniej niż 700m² na 600m².</p>	137/2, 138/2	1MNU		1. +		1. +	Zapis nie zapewnia zachowania ładu przestrzennego na terenie wyznaczonych jednostek urbanistycznych. Zapis może negatywnie wpłynąć na realizację
							5. +		5. +	Zgodnie z zapisami Studium oraz zgodnie z przyjętą polityką przestrzenną w gminie Prażmów nie zaleca się podziałów pod jeden budynek mieszkalny w zabudowie bliźniaczej działek o powierzchni 600m ² o

Załącznik Nr 8 do uchwały Nr XLIII.493.2022

Rady Gminy Prażmów

z dnia 28 lipca 2022 r.

Rozstrzygnięcie o sposobie realizacji zapisanych w planie inwestycji z zakresu infrastruktury technicznej, które należą do zadań własnych gminy oraz o zasadach ich finansowania

Na podstawie art. 20 ust. 1 ustawy z dnia 27 marca 2003 r. o planowaniu i zagospodarowaniu przestrzennym (Dz. U. z 2022 r. poz. 503) określa się sposób realizacji, zapisanych w miejscowego planu zagospodarowania przestrzennego dla wskazanych działek we wsiach Ustanów, Jeziórko-Ustanówek, Piskórka, Łoś, Biały Ług, Wągradno, inwestycji z zakresu infrastruktury technicznej, które należą do zadań własnych gminy, oraz zasady ich finansowania:

§ 1. Inwestycje z zakresu infrastruktury technicznej określone w planie obejmują w szczególności sprawy wodociągów i zaopatrzenia w wodę, kanalizacji, utrzymania czystości i porządku, zaopatrzenia w energię elektryczną i ciepłą oraz gaz.

§ 2. Określa się sposób realizacji inwestycji wskazanych w § 1:

- 1) Realizacja inwestycji przebiegać będzie zgodnie z obowiązującymi przepisami w tym m.in. ustawą prawo budowlane, ustawą o zbiorowym zaopatrzeniu w wodę i zbiorowym odprowadzaniu ścieków, ustawą Prawo ochrony środowiska, ustawą o zamówieniach publicznych oraz ustawą o finansach publicznych;
- 2) Sposób realizacji inwestycji określonych w § 1 może ulegać modyfikacji wraz z dokonującym się postępowaniem techniczno-technologicznym, zgodnie z zasadą stosowania najlepszej dostępnej techniki określonej w art. 2 pkt 10 ustawy z dnia 27 kwietnia 2001r. Prawo ochrony środowiska

(Dz. U. z 2020 r. poz. 1219 ze zm.), o ile nie stanowi to naruszenia przepisów planu;

- 3) Inwestycje z zakresu przesyłania i dystrybucji paliw gazowych, energii elektrycznej lub ciepła określone w § 1 realizowane będą w sposób określony w art. 7 ustawy z dnia 10 kwietnia 1997r. Prawo energetyczne (Dz. U. z 2021 r. poz. 716 ze zm.).

§ 3. Finansowanie inwestycji z zakresu infrastruktury technicznej, które należą do zadań własnych gminy, ujętych w planie podlega przepisom ustawy z dnia 27 sierpnia 2009 r. o finansach publicznych

(Dz. U. z 2021 r. poz. 305).

§ 4. 1. Zadania z zakresu budowy sieci wodociągowej i kanalizacji finansowane będą na podstawie art. 15 ust.1 ustawy z dnia 7 czerwca 2001r. o zbiorowym zaopatrzeniu w wodę i zbiorowym odprowadzaniu ścieków (Dz. U. z 2020r. poz. 2028), ze środków własnych przedsiębiorstwa wodociągowo kanalizacyjnego, w oparciu o uchwalone przez Radę Gminy wieloletnie plany rozwoju i modernizacji urządzeń sieci wodociągowo-kanalizacyjnej (art. 21 ww. ustawy) lub w oparciu o budżet gminy.

2. Zadania z zakresu budowy sieci energetycznych i gazowych finansowane będą na podstawie art. 7 ust. 4 i 5 ustawy z 10 kwietnia 1997r. Prawo energetyczne (Dz. U. z 2021 r. poz. 716 ze zm.).

Załącznik Nr 9 do uchwały Nr XLIII.493.2022

Rady Gminy Prażmów

z dnia 28 lipca 2022 r.

Zalacznik9.xml

Dane przestrzenne, o których mowa w art. 67a ust. 3 i 5 ustawy z dnia 27 marca 2003 r. o planowaniu i zagospodarowaniu przestrzennym (j.t. Dz.U. z 2022 r. poz. 503) ujawnione zostaną po kliknięciu w ikonę