



DZIENNIK URZĘDOWY

WOJEWÓDZTWA MAZOWIECKIEGO

Warszawa, dnia 31 października 2022 r.

Poz. 11093

UCHWAŁA NR LVI.652.2022 RADY MIEJSKIEJ W BRWINOWIE

z dnia 26 października 2022 r.

zmieniająca uchwałę w sprawie przyjęcia zaktualizowanego „Planu zrównoważonego rozwoju publicznego transportu zbiorowego dla obszaru, na którym organizatorem publicznego transportu zbiorowego jest gmina Brwinów”

Na podstawie art. 7 ust.1 pkt 4, art. 18 ust. 2 pkt 15 ustawy z dnia 8 marca 1990 r. o samorządzie gminnym (Dz. U. z 2022 r. poz. 559, 583, 1005 i 1079) oraz art. 9 ust.1 pkt 1) lit. b) i ust.3, art.11 ust.2, art.13 ust. 3 oraz art. 14 ustawy z dnia 16 grudnia 2010 r. o publicznym transporcie zbiorowym (Dz. U. z 2022 r. poz. 1343) Rada Miejska w Brwinowie uchwala, co następuje:

§ 1. Zmienia się „Plan zrównoważonego rozwoju publicznego transportu zbiorowego dla obszaru, na którym organizatorem publicznego transportu zbiorowego jest Gmina Brwinów” stanowiący załącznik do Uchwały Nr L.III.617.2022 Rady Miejskiej w Brwinowie z dnia 25 sierpnia 2022 r. w sprawie przyjęcia zaktualizowanego „Planu zrównoważonego rozwoju publicznego transportu zbiorowego dla obszaru, na którym organizatorem publicznego transportu zbiorowego jest Gmina Brwinów” w następujący sposób:

1. Znajdująca się na stronie 70 i 71 załącznika Tabela 10 „Linie komunikacyjne, których organizatorem jest Gmina Brwinów, planowane do uruchomienia od 1 stycznia 2023 r.” otrzymuje brzmienie jak w załączniku nr 1 do niniejszej uchwały.

2. Znajdujące się na stronach 96-119 załącznika „Załączniki do planu transportowego – część graficzna: Mapy linii komunikacyjnych planowanych do uruchomienia od 1 stycznia 2023 roku (docelowa sieć komunikacyjna)” otrzymują brzmienie jak w załączniku nr 2 do niniejszej uchwały.

§ 2. Wykonanie uchwały powierza się Burmistrzowi Gminy.

§ 3. Uchwała wchodzi w życie po upływie 14 dni od dnia ogłoszenia w Dzienniku Urzędowym Województwa Mazowieckiego.

Przewodniczący Rady Miejskiej w Brwinowie

Sławomir Rakowiecki

Załącznik Nr 1 do uchwały Nr LVI.652.2022

Rady Miejskiej w Brwinowie

z dnia 26 października 2022 r.

Tabela 1 Linie komunikacyjne, których organizatorem jest Gmina Brwinów, planowane do uruchomienia od 1 stycznia 2023 r.

Linia	Nazwa linii komunikacyjnej	Planowana liczba kursów				Maksymalna liczba kursów				UWAGI
		Kursy ¹ w dni nauki szkolnej	Kursy w dni robocze, wolne od nauki szkolnej	Kursy w soboty	Kursy w niedziele	Kursy w dni nauki szkolnej	Kursy w dni robocze, wolne od nauki szkolnej	Kursy w soboty	Kursy w niedziele	
B1	Brwinów Rynek – Czubin – Miłęcin – Brwinów Rynek	13	6	3	3	17	17	6	6	
B2	Brwinów Rynek – Rokitno – Błonie PKP	3	3	0	0	6	6	3	3	
B3	Brwinów Rynek – Miłęcin – Błonie PKP	3	3	0	0	6	6	3	3	
B4	Brwinów Rynek – Domaniew – Brwinów Rynek	15	9	0	0	17	17	5	5	
B4A	Brwinów Rynek – Koszajec – Moszna – Krosna – Brwinów Rynek	15	9	0	0	17	17	5	5	
B4B	Brwinów Rynek – Brwinów Św. Jerzego – Domaniew – Brwinów Rynek	15	9	0	0	17	17	5	5	A
B5	Brwinów Rynek – Moszna-Wieś – Domaniew – Pruszków Waryńskiego	0	0	3	3	0	0	6	6	
B6	Brwinów Rynek – Parzniew – Pruszków PKP	10	5	0	0	12	12	5	5	
B6A	Brwinów Rynek – Parzniew Główna - Parzniew	10	5	0	0	12	12	5	5	
B6B	Parzniew – Pruszków Urząd Skarbowy - Pruszków PKP	10	5	0	0	12	12	5	5	
B7	Brwinów Rynek – Otrębusy – Nadarzyn – Kanie	5	5	0	0	8	8	0	0	
B7A	Brwinów Rynek – Brwinów Poczta - Otrębusy WKD	5	5	2	0	8	8	4	4	

¹ Dla linii kursujących po okręgu podano łączną liczbę kursów, a dla linii kursujących w relacji od-do, podano liczbę kursów w 1 stronę.

Linia	Nazwa linii komunikacyjnej	Planowana liczba kursów				Maksymalna liczba kursów				UWAGI
		Kursy ¹ w dni nauki szkolnej	Kursy w dni robocze, wolne od nauki szkolnej	Kursy w soboty	Kursy w niedziele	Kursy w dni nauki szkolnej	Kursy w dni robocze, wolne od nauki szkolnej	Kursy w soboty	Kursy w niedziele	
B8	Brwinów Rynek – Podkowa Leśna – Żółwin – Owczarnia – Brwinów Rynek	12	12	0	0	15	15	5	5	B
B8A	Brwinów Rynek – Brwinów Urząd Gminy - Brwinów Leśna	9	9	0	0	12	12	5	5	
B8B	Brwinów Leśna – Podkowa Leśna Główna - Żółwin Zarybie	12	12	0	0	15	15	5	5	
B8C	Żółwin Zarybie – Owczarnia – Żółwin Zarybie	12	12	0	0	15	15	5	5	B
B9	Żółwin – Owczarnia – Żółwin	11	0	0	0	13	13	7	7	
B10	Moszna Park Logistyczny – Domaniew – Pruszków Waryńskiego – Brwinów Św. Jerzego – Moszna Park Logistyczny	9	9	3	3	10	10	5	5	C
B11	Brwinów Rynek – Otrębusy WKD – Kanie WKD – Helenówek	3	3	3	3	7	7	7	7	
B12	Brwinów Rynek – Brwinów Św. Jerzego – Pruszków Waryńskiego	4	4	4	4	10	10	6	6	A

Źródło: Opracowanie własne na podstawie danych Gminy Brwinów

Legenda:

A – Uruchomienie linii B4B i B12 będzie możliwe dopiero po wybudowaniu (utwardzeniu) ul. Św. Krzysztofa.

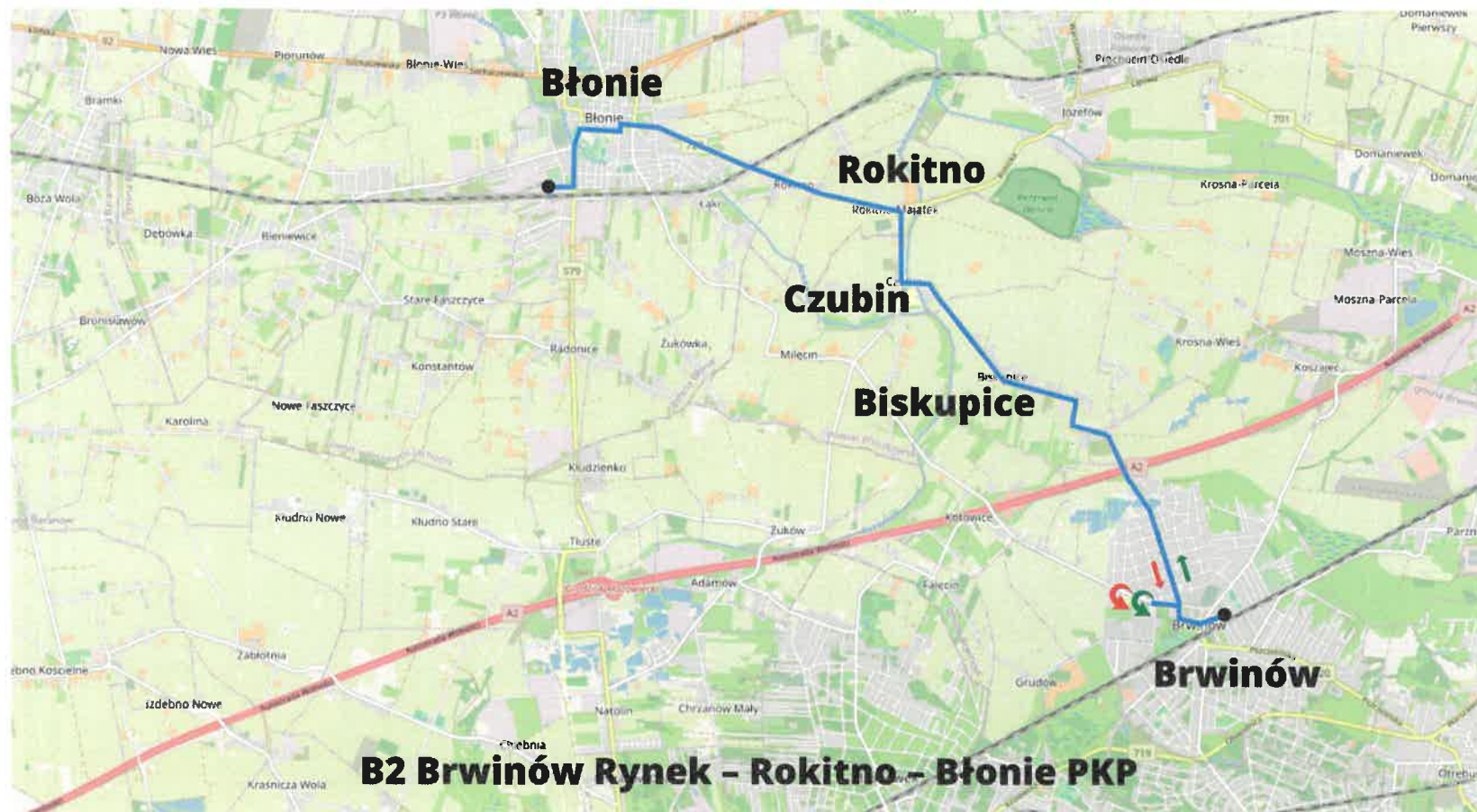
B – Dopuszczalna jest realizacja kursów linii B8 i B8C w dwóch wariantach (wariant 1: obsługa najpierw Owczarni, a potem Żółwina; wariant 2: obsługa najpierw Żółwina, a potem Owczarni). Zobrazowane zostało to również w części graficznej planu.

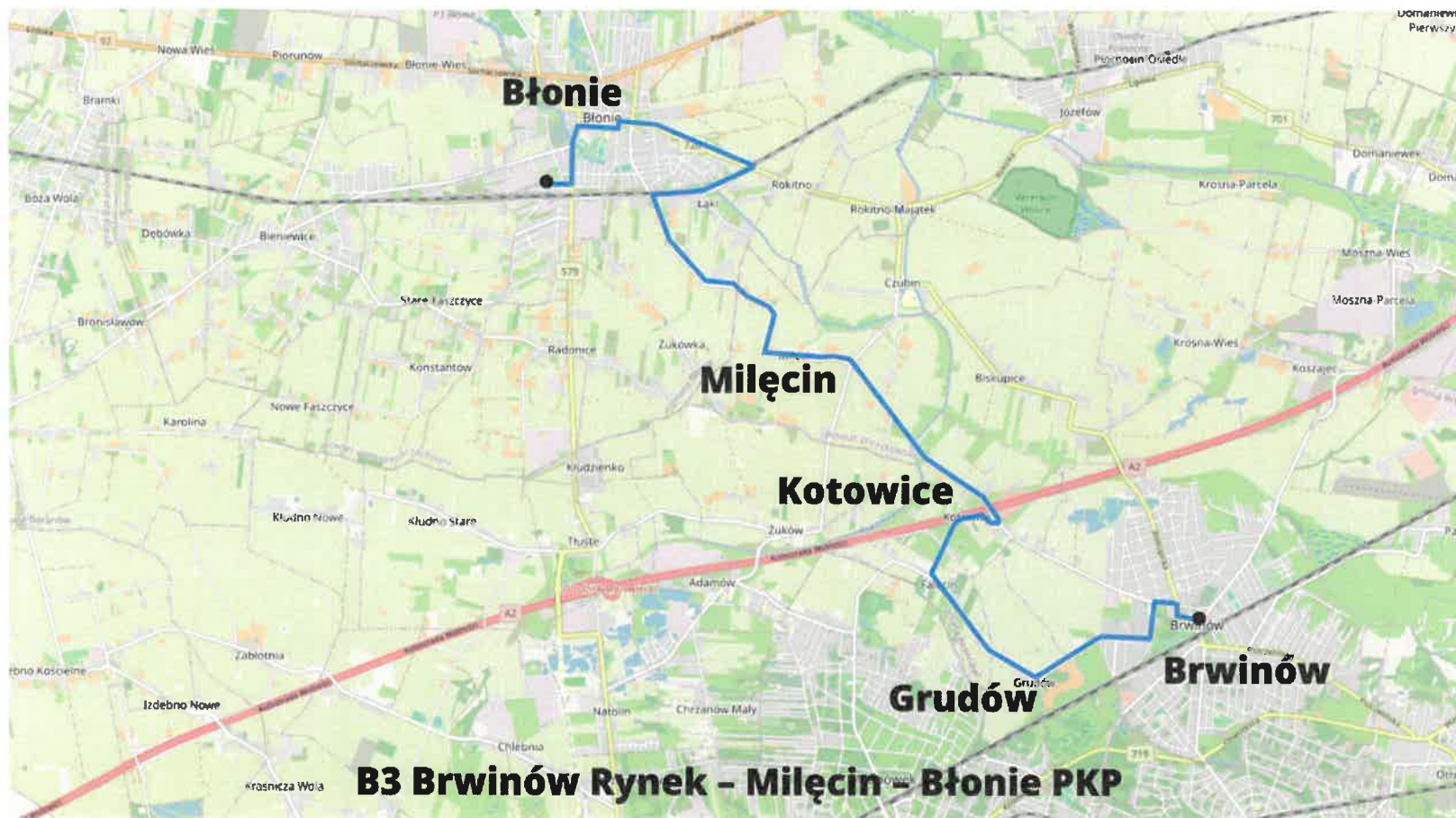
C – Dopuszczalna jest realizacja kursów linii B10 w dwóch wariantach (wariant 1: kurs w kierunku Domaniew – Pruszków; wariant 2: kurs w przeciwnym kierunku). Zobrazowane zostało to również w części graficznej pla

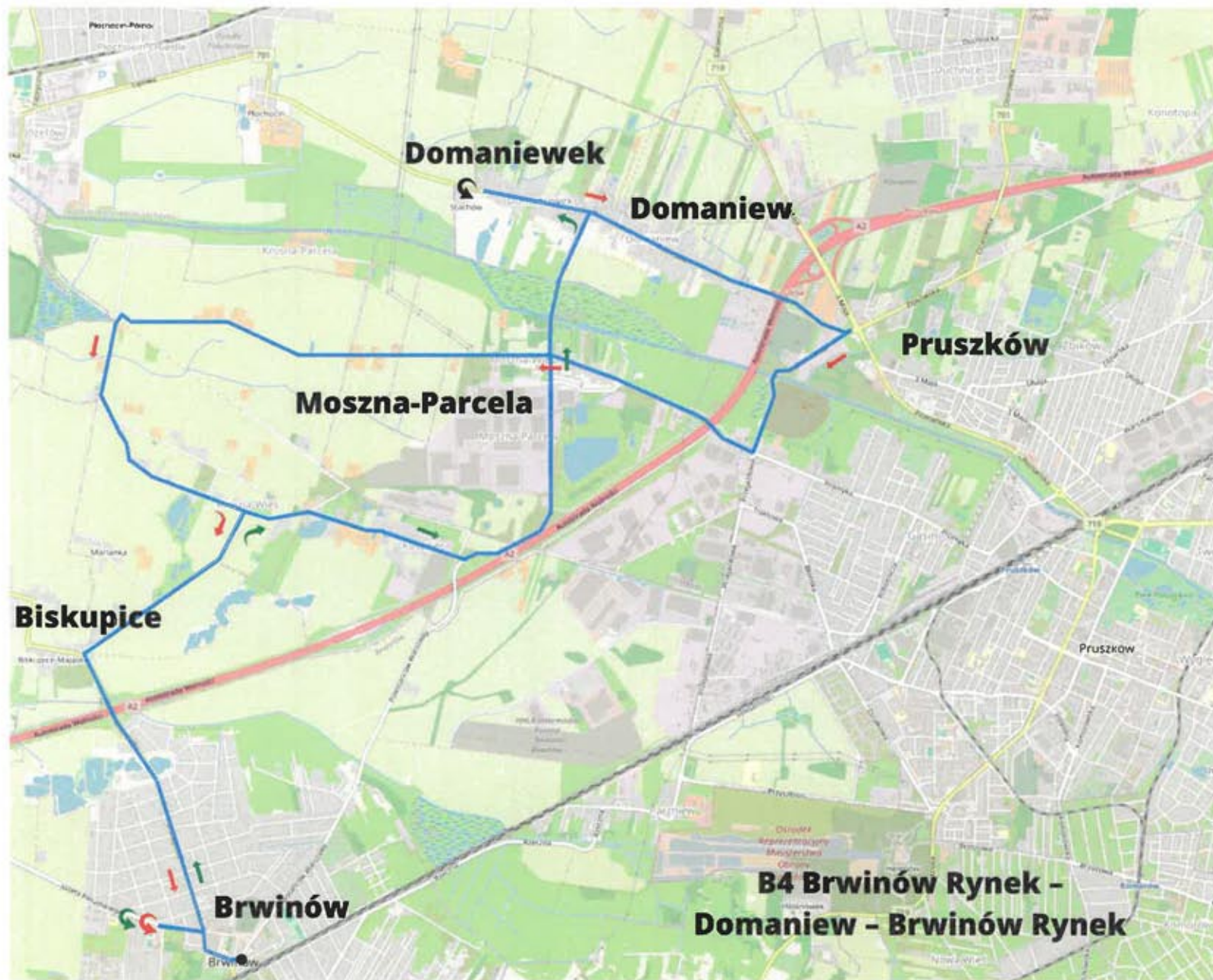
Załącznik Nr 2 do uchwały Nr LVI.652.2022
Rady Miejskiej w Brwinowie
z dnia 26 października 2022 r.

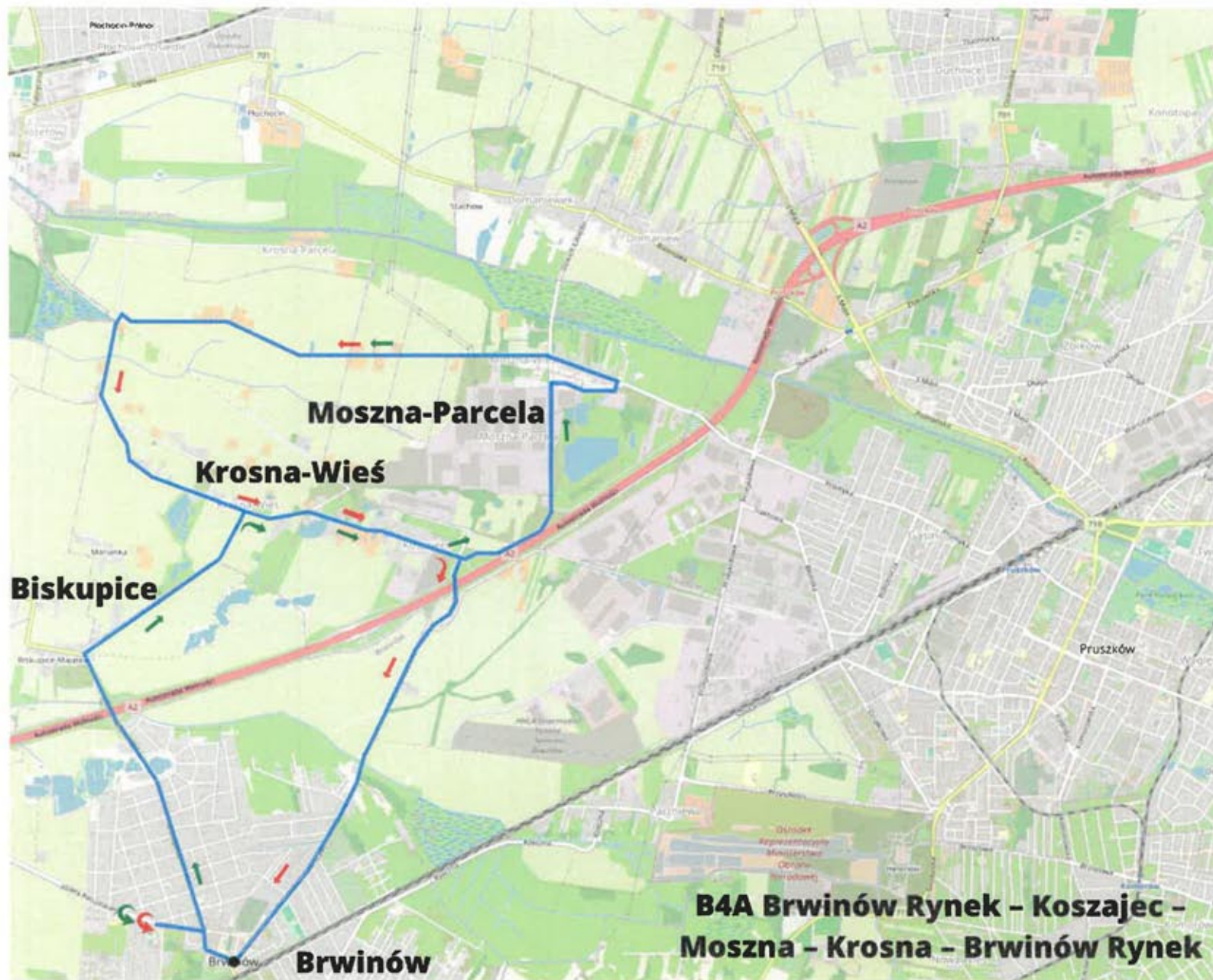
**Załączniki do planu transportowego – część graficzna: Mapy linii
komunikacyjnych planowanych do uruchomienia od 1 stycznia
2023 roku (docelowa sieć komunikacyjna)**

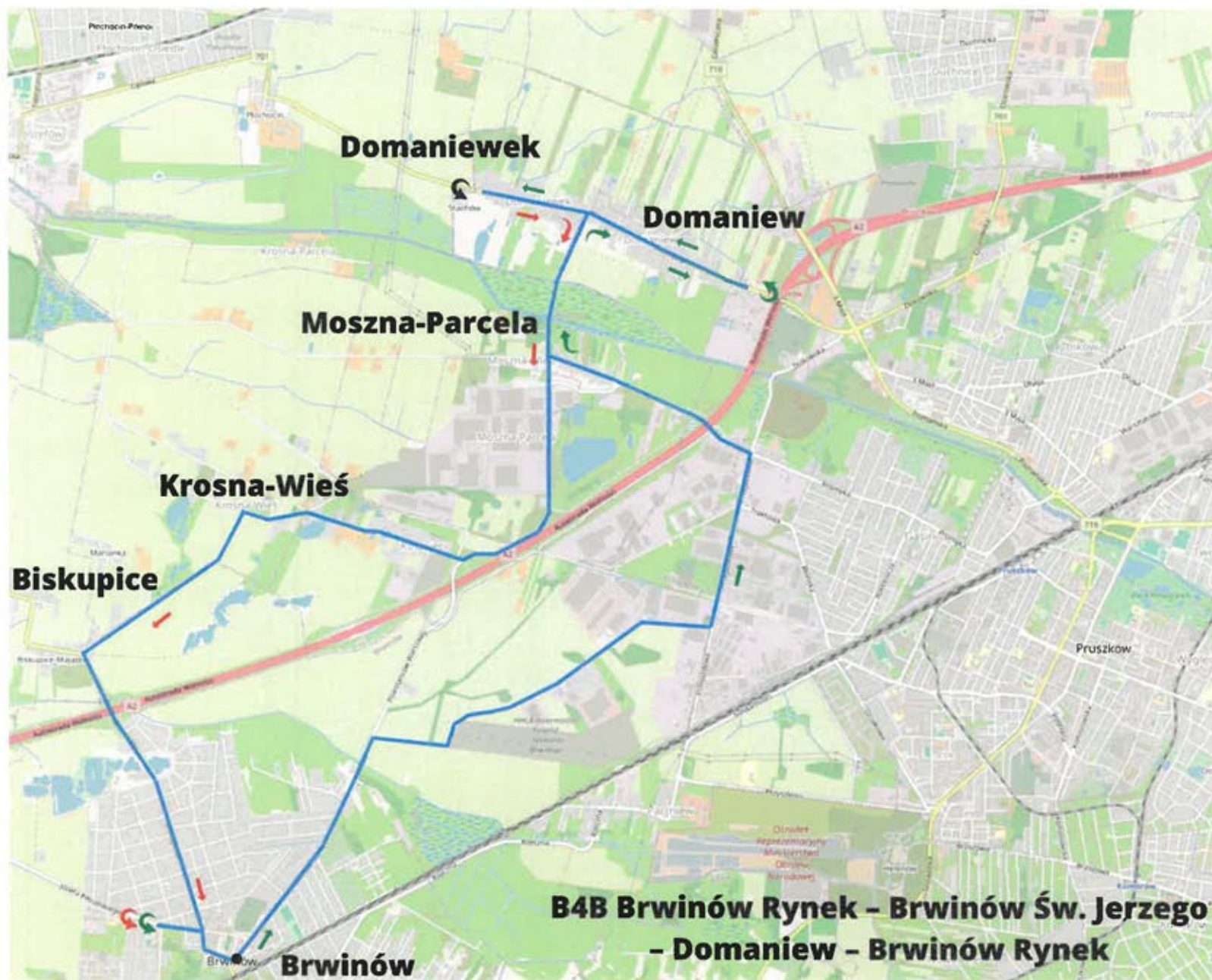


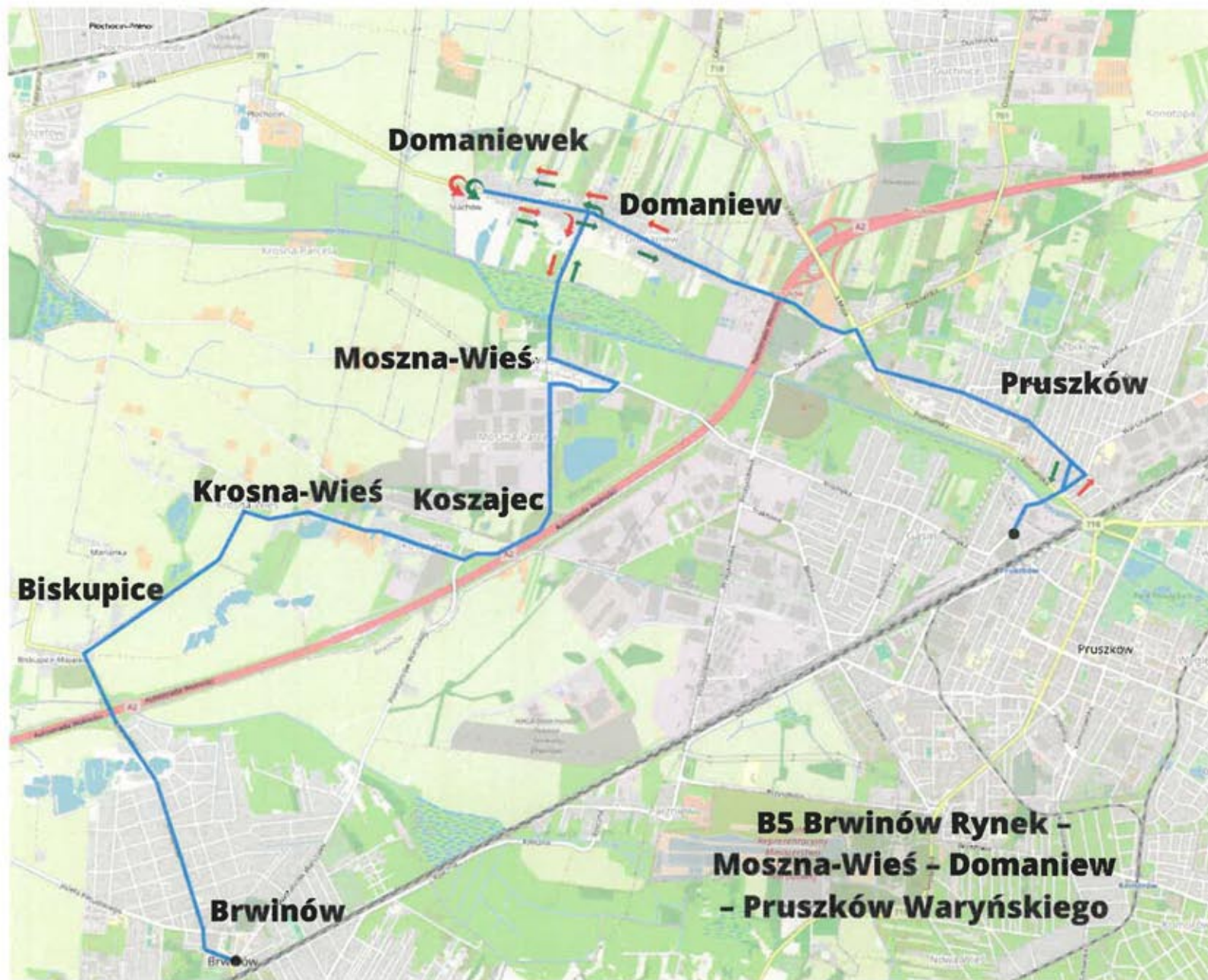






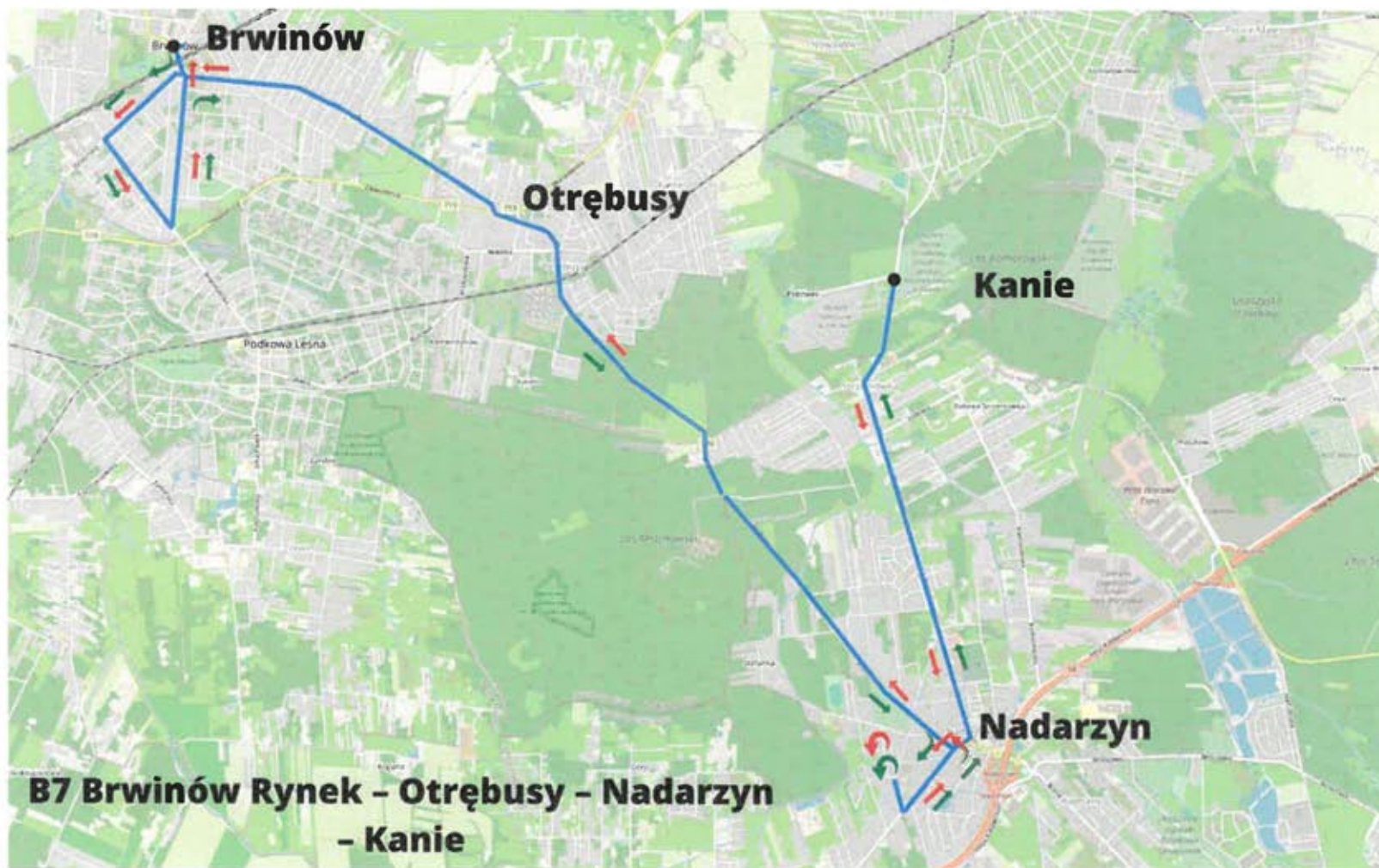








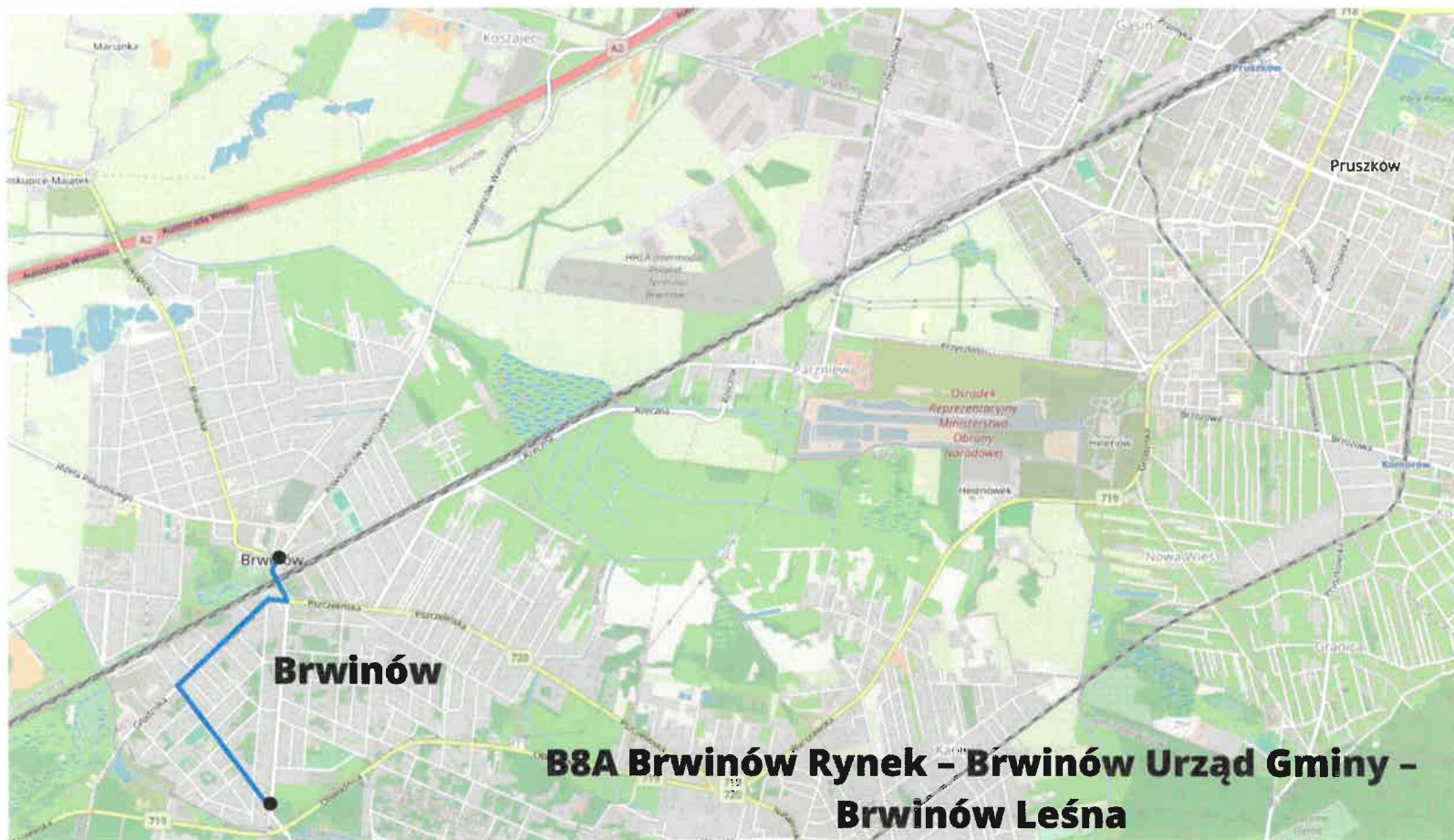












Brwinów

**B8A Brwinów Rynek - Brwinów Urząd Gminy -
Brwinów Leśna**







