



# DZIENNIK URZĘDOWY

## WOJEWÓDZTWA MAZOWIECKIEGO

---

Warszawa, dnia 4 listopada 2022 r.

Poz. 11214

### UCHWAŁA NR LXI/385/2022 RADY GMINY LESZNO

z dnia 26 października 2022 r.

#### **w sprawie zniesienia formy ochrony przyrody z grupy drzew pomnika przyrody lipy drobnolistnej i topoli czarnej rosnącej przy południowej stronie drogi gminnej przy posesji nr 24 b w miejscowości Powązki**

Na podstawie art. 44 ust. 3, 3a, 3b, 4 ustawy z dnia 16 kwietnia 2004 r. *o ochronie przyrody* (tj. Dz. U. z 2022 r. poz. 916) po uzgodnieniu z Regionalnym Dyrektorem Ochrony Środowiska w Warszawie uchwała się, co następuje:

§ 1. Znosi się formę ochrony przyrody, jaką posiada grupa drzew – lipa drobnolistna i topola czarna, rosnąca **przy południowej stronie drogi gminnej przy posesji nr 24 b w miejscowości Powązki**, rejestr drzew opublikowany w rozporządzeniu Nr 21 Wojewody Mazowieckiego z dnia 31 lipca 2009 r. w sprawie ustanowienia pomników przyrody na terenie powiatu warszawskiego zachodniego, którego lokalizacja została określona na mapie stanowiącej załącznik nr 1 do niniejszej uchwały.

§ 2. Zniesienie formy ochrony przyrody następuje w związku z utratą wartości przyrodniczych oraz celem zapewnienia bezpieczeństwa publicznego.

§ 3. Wykonanie uchwały powierza się Wójtowi Gminy Leszno.

§ 4. Uchwała wchodzi w życie po upływie 14 dni od dnia ogłoszenia w Dzienniku Urzędowym Województwa Mazowieckiego.

Przewodniczący Rady Gminy Leszno

**Michał Dominiak**















Dokument bez mocy prawnej.

Sporządził Marta Kielak (6.06.2022, 15:01:58)

$x = 5792453.68$ ,  $y = 7467766.35$

Powązki, Leszno

### Legenda

-  Granica obrębu
-  Arkusz ewidencyjny
-  Dodatek do budynku
-  Budynek
-  Drzewo liściaste
  -  Właz lub słup
-  Szafa kablowa lub inna
  -  Wywietrznik lub zasuwa
-  Granica konturu klasyf.
-  Granica użytku gruntowego
-  plan obowiązujący
-  Działka

Udostępniane informacje nie są dokumentami w postępowaniach administracyjnych i innych. Materiały zawierające informacje z powiatowego zasobu geodezyjnego i kartograficznego (w tym dane z operatu ewidencji gruntów i budynków Starostwo Powiatu Warszawskiego Zachodniego) należy zamawiać w Wydziale Geodezji. Dokumenty zawierające inne informacje przetwarzane w Wewnętrznym Portalu Mapowym należy zamawiać w wydziałach merytorycznych, odpowiedzialnych za aktualizację tych danych.