



DZIENNIK URZĘDOWY

WOJEWÓDZTWA MAZOWIECKIEGO

Warszawa, dnia 9 grudnia 2022 r.

Poz. 13297

UCHWAŁA NR 836/2022 RADY MIEJSKIEJ W GRODZISKU MAZOWIECKIM

z dnia 30 listopada 2022 r.

w sprawie wyznaczenia obszaru i granic aglomeracji Grodzisk Mazowiecki

Na podstawie art. 18 ust. 2 pkt 15 ustawy z dnia 8 marca 1990 r. o samorządzie gminnym (t.j. Dz.U. z 2022 r. poz. 559) oraz art. 87 ust. 1 ustawy z dnia 20 lipca 2017 r. Prawo wodne (t.j. Dz.U. z 2021 r. poz. 2233), po uzgodnieniu na podstawie art. 87 ust. 4 ustawy z dnia 20 lipca 2017 r. Prawo wodne, Rada Miejska w Grodzisku Mazowieckim uchwala, co następuje:

§ 1. Wyznacza się aglomerację Grodzisk Mazowiecki, zwaną dalej aglomeracją o równoważnej liczbie mieszkańców 53 237 (pięćdziesiąt trzy tysiące dwieście trzydzieści siedem), obejmującą gminy Grodzisk Mazowiecki, Milanówek, Podkowa Leśna.

§ 2. Część opisowa przedstawiająca plan aglomeracji, o której mowa w § 1, stanowi integralny załącznik nr 1 do niniejszej uchwały.

§ 3. Obszar i granice aglomeracji, o której mowa w § 1, są oznaczone na mapie w skali 1:10 000, stanowiącej integralny załącznik nr 2 do niniejszej uchwały.

§ 4. Ścieki komunalne z obszaru aglomeracji odprowadzane są do Oczyszczalni Ścieków zlokalizowanej w Chrzanowie Dużym ul. Ekologiczna 2 o przepustowości $Q_{sr\ db} = 21\ 000$ [m³/db].

§ 5. Kanalizacja sanitarna istniejąca na obszarze aglomeracji Grodzisk Mazowiecki:

	Na obszarze aglomeracji ogółem	Gmina		
		Grodzisk Mazowiecki	Milanówek	Podkowa Leśna
Długość sieci kanalizacji sanitarnej (w km)	229,2	171,0	20,1	38,1
Rodzaj sieci (grawitacyjna/ciśnieniowa)	207,2 grawitacja/ 22,0 ciśnienie	158,0 grawitacja/ 13,0 ciśnienie	20,1 grawitacja	29,1 grawitacja/ 9,0 ciśnienie
Liczba mieszkańców (meldunek stały i czasowy)	43090 na stałe + 1064 czasowo	35597 na stałe + 876 czasowo	4578 na stałe + 82 czasowo	2915 na stałe + 106 czasowo
Liczba mieszkańców korzystających z kanalizacji	43259	35789	4524	2946
Osoby czasowo przebywające na terenie aglomeracji (hotele, areszt,	625	468	0	157

szpital) – przyłączone do kanalizacji				
---------------------------------------	--	--	--	--

§ 6. Kanalizacja sanitarna planowana na obszarze aglomeracji Grodzisk Mazowiecki od 01.01.2023 r. do 31.12.2027 r:

	Na obszarze aglomeracji ogółem	Gmina			UWAGI (informacja o źródle finansowania inwestycji budowy sieci kanalizacji sanitarnej)
		Grodzisk Mazowiecki	Milanówek	Podkowa Leśna	
Długość sieci kanalizacji sanitarnej (w km)	0,5	0	0,5	0	Środki własne + środki z funduszy zewnętrznych
Rodzaj sieci (grawitacyjna/ciśnieniowa)	0,5 grawitacja	0	0,5 grawitacja	0	
Liczba mieszkańców planowana do podłączenia	80	0	80	0	
Osoby czasowo przebywające na terenie aglomeracji	0	0	0	0	

Na przełomie lat 2021-2022, na terenie aglomeracji wybudowano 9,67 km sieci kanalizacyjnej, która stworzyła możliwość podłączenia 419 szt. nieruchomości zabudowanych do sieci. Właściciele nieruchomości sukcesywnie realizują podłączenia wybudowanej sieci.

§ 7. Wskaźnik koncentracji dla planowanej sieci wynosi $80\text{mk}/0,5\text{km} = 160,0\text{mk}/\text{km}$.

§ 8. Ścieki generowane na terenie aglomeracji Grodzisk Mazowiecki oczyszczane są w Miejskiej Oczyszczalni Ścieków w Grodzisku Mazowieckim. Oczyszczalnia ponadto odbiera i oczyszcza ścieki z Gminy Brwinów, jak również te, które są dowożone pojazdami asenizacyjnymi (punkt zlewny ścieków dowożonych znajduje się na terenie oczyszczalni).

§ 9. Informacje o istniejącej oczyszczalni ścieków:

Nazwa oczyszczalni ścieków	ZWiK Sp. z o.o. Oczyszczalnia Ścieków w Grodzisku Mazowieckim
Lokalizacja oczyszczalni ścieków	Chrzanów Duży ul. Ekologiczna 2
Nazwa odbiornika ścieków	
I rzędu	Wisła
II rzędu	Utrata
Bezpośredni odbiornik	Rokitnica Stara
Typ oczyszczalni ścieków	mechaniczno-biologiczna z podwyższonym usuwaniem związków biogenych
Przepustowość projektowa eksploatowanej oczyszczalni ścieków [m ³ /d // RLM]	$Q_{\text{sr db}} = 21\ 000$ [m ³ /db], RLM = 190 569
Rzeczywiste obciążenie oczyszczalni ścieków (ścieki dopływające do oczyszczalni, dane za okres 07.2021 – 06.2022 r.) [m ³ /d // RLM]	$Q_{\text{sr db}} = 18\ 684$ [m ³ /db], RLM = 133 850 (dla wartości średnich: tj. $Q_{\text{sr db}}$ i BZT ₅)
Odbiornik ścieków oczyszczonych zgodnie z pozwoleniem wodnoprawnym: - kilometrąz miejsca odprowadzania ścieków oczyszczonych	11+647

§ 10. Informacje o systemie gospodarki ściekowej (dane za okres 07.2021 – 06.2022 r.):

Średnie roczne wartości wskaźników zanieczyszczeń w ściekach surowych dopływających do komunalnej oczyszczalni ścieków	
Średnioroczne stężenie BZT ₅ [mg/l]	429,83
Średnioroczne stężenie ChZT [mg/l]	1079,625
Średnioroczne zawiesiny [mg/l]	607,92
Średnioroczne stężenie N _{og} [mg/l]	78,75
Średnioroczne stężenie P _{og} [mg/l]	13,55
Średnie roczne wartości wskaźników zanieczyszczeń w ściekach oczyszczonych odpływających z oczyszczalni ścieków:	
Średnioroczne stężenie BZT ₅ [mg/l]	3,9
Średnioroczne stężenie ChZT [mg/l]	32,75
Średnioroczne zawiesiny [mg/l]	6,3
Średnioroczne stężenie Nog [mg/l] / redukcja [%]	6,2/92,1%
/Średnioroczne stężenie Pog [mg/l] / redukcja [%]	0,39/97,1%

§ 11. Ilość i skład jakościowy ścieków przemysłowych odprowadzanych przez zakłady do systemu kanalizacji zbiorczej:

Klient	Średnia BZT5 (mg/l)	ścieki średniodobowo (m3/d)	RLM przem
2AP Sp. z o.o.	452,5	3,6	27,19
ADIFEED Sp.z o.o.	680,0	1,9	21,22
Amerplast Sp. z o.o.	620,0	3,3	34,36
AmRest Sp. z o.o.	2 174,3	2,7	96,08
AR - STAN Kowalski,Ćwikliński	92,5	5,7	8,73
ARYZTA POLSKA Sp. z o.o.	1 465,7	79,8	1 949,94
CERTO Rafał Czekaj	1 143,3	5,8	110,15
CGL Poland II Investment Sp. z o.o	240,0	6,4	25,72
DANFOSS POLAND Sp. z o.o.	507,5	45,6	385,71
DARTOM sp. z o.o.	545,8	1,3	11,41
db PRINT POLSKA Sp. z o.o.	490,0	3,7	29,95
DOMOWA APTECZKA sp. z o.o.	1 493,3	0,9	23,10
EKO ANJAR S.C. A.Gogól,A.Oganesyan	1 210,0	9,6	193,72
EKORYS Ewa Kosińska	98,5	5,8	9,51
Firmenich Sp. z o.o	166,3	0,4	1,06
FRITO LAY Sp. z o.o.	73,0	499,1	607,23
Gedeon Sp. z o.o.	75,8	136,8	172,81
Grodziska Spółdzielnia MALWA	438,8	1,7	12,75
Interton Sp. z o.o.	380,0	1,6	10,33
Klimek Maciej	2 300,0	5,7	220,41
LAGO Joanna Leczkowska	2 500,0	3,5	147,17
Myjnie Bezdotykowe Tucharz Spółka Jawna	160,0	10,9	29,05
Okręgowa Spółdzielnia Mleczarska	1 187,5	91,8	1 815,97
PKP Nieruchomości dworzec	37,0	3,2	2,00
Rabugino Sp. z o.o.	323,3	2,4	13,14
TROUW NUTRITION POLSKA Sp. z o.o.	2 160,0	5,9	212,05

WKD	50,0	5,9	4,88
WOCAR PPHU	500,0	0,2	1,45
Zakład Garmazeryjny Tomasz Deliś	14,0	1,4	0,34
ZPC Milanówek Sp. z o.o.	3 512,2	39,0	2 281,28
Suma końcowa		1 325	8 459

§ 12. Na terenie aglomeracji Grodzisk Mazowiecki w latach 2023-2027 nie przewiduje się powstania nowych zakładów przemysłowych. W związku z powyższym nie jest planowane podłączenie nowych zakładów do systemu kanalizacji zbiorczej.

§ 13. Uzasadnienie określonej RLM aglomeracji: Równoważna Liczba Mieszkańców (RLM) to liczba wyrażająca wielokrotność ładunku zanieczyszczeń w ściekach odprowadzanych z obiektów przemysłowych i usługowych w stosunku do jednostkowego ładunku zanieczyszczeń w ściekach z gospodarstw domowych, odprowadzanych od jednego mieszkańca w ciągu doby. Przyjmuje się, że przeliczeniowy statystyczny mieszkaniec gospodarstwa domowego produkuje dobowo ścieki o ładunku biologicznym (BZT5) wynoszącym 60 gramów tlenu. Oznacza to, że przyjęto, że 1 RLM odzwierciedla ładunek ścieków wytwarzanych przez 1 mieszkańca. RLM od osób czasowo przebywających (tzw. zarejestrowane miejsca noclegowe) przyjęto na podstawie danych z gmin. Na potrzeby określenia ładunku ścieków z przemysłu zastosowano wzór przeliczeniowy:

$$RLM = [BZT (kg/dzień)] / [0,06 (kg/osoby*dzień)]$$

L.p.	Opis	Na obszarze aglomeracji ogółem	Gmina		
			Grodzisk Mazowiecki	Milanówek	Podkowa Leśna
1	Długość sieci kanalizacji sanitarnej (w km)	229,2	171,0	20,1	38,1
2	Rodzaj sieci (grawitacyjna/ ciśnieniowa)	207,2 grawitacja / 22,0 ciśnienie	158,0 grawitacja / 13,0 ciśnienie	20,1 grawitacja	29,1 grawitacja / 9,0 ciśnienie
3	Liczba mieszkańców na terenie aglomeracji (meldunek)	pobyt stały	35 597	4578	2 915
		pobyt czasowy	1 064	876	82
4	Liczba mieszkańców korzystających z kanalizacji	43 259	35 789	4 524	2 946
5	Osoby czasowo przebywające na terenie aglomeracji (hotele) – przyłączone do kanalizacji	625	468	0	157
6	RLM przemysł – przyłączony do kanalizacji	8 459	8 459	0	0
7	Liczba mieszkańców korzystających z systemów indywidualnych (prydomowych oczyszczalni ścieków)	69	33	36	0
8	RLM aglomeracji	53 237	45 399	4 660	3 178
9	RLM korzystająca z kanalizacji	52 342	44 715	4 524	3 103
10	% RLM	98,3%	98,5%	97,1%	97,6%
11	Mieszkańcy planowani do przyłączenia do sieci w ramach inwestycji realizowanych od 01.2023 r. do 31.12.2027 r.	80	0	80	0
12	Długość sieci (km) planowanej do wykonania w ramach inwestycji realizowanych od 01.2023 r. do 31.12.2027 r.	0,5	0	0,5	0,0

13	RLM aglomeracji po realizacji inwestycji	53 237	45 399	4 660	3 178
14	RLM korzystająca z kanalizacji po realizacji inwestycji	52 422	44 715	4 604	3 103
15	% RLM po realizacji inwestycji	98,5%	98,5%	98,8%	97,6%

§ 14. Informacja o ilości ścieków powstających na terenie aglomeracji nieobjętych systemem kanalizacji zbiorczej, gdzie zastosowano systemy indywidualne albo planuje się zastosowanie systemów indywidualnych lub innych rozwiązań zapewniających taki sam poziom ochrony środowiska jak w przypadku systemów kanalizacji zbiorczej:

gmina	Ilość ścieków (tys m3)
Grodzisk Mazowiecki	75,8
Milanówek	26,6
Podkowa Leśna	1,5
razem	103,8

Dane dotyczą ścieków dostarczonych do Oczyszczalni Ścieków taborem asenizacyjnym w okresie 12 miesięcy

§ 15. Informacja o strefach ochronnych ujęć wody, zawierająca oznaczenie aktów prawa miejscowego lub decyzji ustanawiających te strefy oraz zakazy, nakazy i ograniczenia obowiązujące na tych terenach: ·strefa ochrony dla ujęcia wody podziemnej p.n. „Cegielniana I”, położonego w północno-wschodniej części Grodziska Mazowieckiego i częściowo położonego na gruntach administracyjnych należących do m. Milanówka, obejmująca tereny ochrony bezpośredniej studni nr 2A, 3, 4, 5 i 6, ustanowiona decyzją nr 01/14 z dnia 14.01.2014r. ·strefa ochrony dla ujęcia wody podziemnej „Dąbrówka” w m. Chlebnia, obejmująca tereny ochrony bezpośredniej studni nr 3, 4 i 5, ustanowiona decyzją nr 03/13 z dnia 22.04.2013r. ·strefa ochrony dla ujęcia wody podziemnej w miejscowości Czarny Las, zlokalizowanego przy ul. Choinowej, obejmująca tereny ochrony bezpośredniej studni nr 1 i 2, ustanowiona decyzją nr 04/13 z dnia 18.04.2013r. ·strefa ochronna obejmująca wyłącznie teren ochrony bezpośredniej dla ujęcia wód podziemnych ujętego za pomocą studni głębinowej nr 3 w miejscowości Makówka, ustanowiona decyzją Państwowego Gospodarstwa Wodnego Wody Polskie Dyrektora Zarządu Zlewni w Łowiczu z dnia 22.01.2021r. ·strefa ochrony dla ujęcia wody podziemnej w Grodzisku Mazowieckim przy ul. Bałtyckiej, obejmująca teren ochrony bezpośredniej studni nr 3, ustanowiona decyzją nr 02/13 z dnia 25.03.2013r. ·strefa ochrony dla ujęcia wody podziemnej w Wólce Grodzkiej przy ul. Wspólnej, obejmująca tereny ochrony bezpośredniej studni nr 3, 4 i 5, ustanowiona decyzją nr 01/13 z dnia 20.03.2013r. ·strefa ochrony dla ujęcia wody podziemnej zlokalizowanego przy ul. Kościuszki 116 w Milanówku, obejmująca tereny ochrony bezpośredniej studni nr 2 i 2A, ustanowiona decyzją nr 74/13 z dnia 30.08.2013r. i zmieniona decyzją nr WA.ZUZ.5.421.3.479.2018.AR z dnia 08.03.2019r. ·strefa ochrony dla ujęcia wody podziemnej przy ul. Sportowej 7 w Milanówku, obejmująca tereny ochrony bezpośredniej studni nr 2 i 3, ustanowiona decyzją nr 59/15 z dnia 10.06.2015r. ·strefa ochrony dla ujęcia wody podziemnej „Zachodnia” w Milanówku, przy ul. Zachodniej, obejmująca teren ochrony bezpośredniej studni nr 1, 2 i 3, ustanowiona decyzją nr 66/17 z dnia 07.06.2017r. ·strefa ochrony dla ujęć wody podziemnej przy ul. Kwiatowej i ul. Lilpopa w Podkowie Leśnej, obejmująca teren ochrony bezpośredniej studni nr 1 i 2 oraz studni oligoceńskiej, ustanowiona decyzją nr 6/07 z dnia 15.01.2007r.

§ 16. Informacja o obszarach ochronnych zbiorników wód śródlądowych zawierające oznaczenie aktów prawa miejscowego ustanawiających te obszary oraz zakazy, nakazy i ograniczenia obowiązujące na tych obszarach: obszary ochronne zbiorników wód śródlądowych - na terenie gmin Grodzisk Mazowiecki, Milanówek i Podkowa Leśna nie zostały oznaczone aktami prawa miejskiego lub decyzjami obszary zbiorników wód śródlądowych.

§ 17. Informacja o formach ochrony przyrody na obszarze aglomeracji Grodzisk Mazowiecki: Rezerwat przyrody „Parów Sójek” o powierzchni 3,84 ha, stanowiący ekologiczną całość z Leśnym Parkiem Miejskim, został utworzony Zarządzeniem Ministra Leśnictwa i Przemysłu Drzewnego z dn. 11.08.1980 r. (Monitor Polski nr 19 poz. 94 z 1980 r.). Wspólny strumień „Niwka” dolina, którego stanowi ekologiczny korytarz dla wielu gatunków ptaków i innych zwierząt. Rezerwat ten pokrywa 150- letni las. Rosną tu dęby, lipy i graby o wymiarach pomnikowych oraz jesiony, wiązy, olsza czarna, z bogatym runem leśnym siedlisk grądowych. Rezerwat ten jest ostoją wielu gatunków gniazdujących tu ptaków, co umożliwiają pozostawione suche z wieloma dziuplami drzewa. Rezerwat przyrody „Parów Sójek” posiada wyjątkowe położenie, bo usytuowany jest w środku miasta. Wydłużone boki tego rezerwatu graniczą z zabudową miejską. Zespół przyrodniczo krajobrazowy - „Leśny Park Miejski w Mieście-Ogrodzie Podkowie Leśnej” ustanowiony rozporządzeniem nr 5 Wojewody Mazowieckiego z dnia 14 marca 2007r. w sprawie zespołu przyrodniczo-krajobrazowego pod nazwą "Leśny Park Miejski w Mieście - Ogrodzie Podkowie Leśnej" (Dz. Urz. Woj. Maz. z 2007 r. Nr 58, poz. 1305). Zespół przyrodniczo krajobrazowy o powierzchni 14,0214 ha położony jest w mieście Podkowa Leśna. Szczególnym celem ochrony jest zachowania fragmentów krajobrazu naturalnego i kulturowego, a w szczególności kontynentalnego boru mieszanego i lasów reprezentujących zespół grądu subkontynentalnego stanowiący jednocześnie miejsce występowania wielu gatunków roślin chronionych oraz miejsce stałego przebywania i rozrodu wielu gatunków ptaków, w tym chronionych. Warszawski Obszar Chronionego Krajobrazu. Obszar ustanowiony rozporządzeniem Wojewody Warszawskiego z dnia 29 sierpnia 1997 r. w sprawie utworzenia obszaru chronionego krajobrazu na terenie województwa warszawskiego (Dz. Urz. Woj. Warsz. Nr 43 z 1997 r., poz. 149) i zmieniony rozporządzeniem Wojewody nr 117 z dnia 3 sierpnia 2000 r. w sprawie zmiany rozporządzenia Wojewody Warszawskiego z dnia 29.08.1997 r. w sprawie utworzenia obszaru chronionego krajobrazu na terenie województwa warszawskiego (Dz. Urz. Woj. Maz. Nr 93 z 2000 r., poz. 911). W związku ze zmianą ustawy o ochronie przyrody ww. rozporządzenia zostały zastąpione rozporządzeniem Nr 3 Wojewody Mazowieckiego z dnia 13 lutego 2007 r. w sprawie Warszawskiego Obszaru Chronionego Krajobrazu (Dz. Urz. Woj. Maz. Nr 42 z 2007 r., poz. 870) i zmienionego rozporządzeniem Nr 56 Wojewody Mazowieckiego z dnia 13 października 2008 r. (Dz. Urz. Woj. Maz. Nr 185 z 2008 r., poz. 6629). Warszawski Obszar Chronionego Krajobrazu (WOChK) obejmuje zlokalizowane w kilkudziesięciu gminach tereny o zróżnicowanym zagospodarowaniu, chronione ze względu na wyróżniający się krajobraz o zróżnicowanych ekosystemach, wartościowe ze względu na możliwość zaspokajania potrzeb związanych z turystyką i wypoczynkiem, a także pełnią funkcję korytarzy ekologicznych i powiązania z krajowym systemem obszarów chronionych. Jego całkowita powierzchnia wynosi 148.409,1 ha. Fragment WOChK położony w aglomeracji Grodzisk Mazowiecki obejmuje Podkowę Leśną, większą część terenów gminy Milanówek oraz południową część gminy Grodzisk Mazowiecki. Użytek ekologiczny Łęgi Na Skraju. Obszar ustanowiony uchwałą Nr 231/XXI/04 Rady Miasta Milanówka z dn. 21.12.2004 w sprawie ustanowienia użytku ekologicznego o nazwie "Łęgi Na Skraju" (Dz. Urz. Woj. Maz. z dn. 10.01.2005 Nr 6 poz 155). Obejmuje działkę nr ewidencyjny 59/2 w obr. 06-01 przy ul. Na Skraju w Milanówku. Na terenie miasta Podkowa Leśna, w granicach aglomeracji, występują ponadto następujące pomniki przyrody:

- 1) 6 drzew,
- 2) 2 grupy drzew,
- 3) 3 aleje drzew,
- 4) 3 głązy narzutowe. Informacje o pomnikach ochrony przyrody na terenie aglomeracji w obrębie Podkowy Leśnej zgodnie z centralnym rejestrem form ochrony przyrody:

Nazwa formy	Liczba tworów	Gatunek	Nazwa	Tytuł aktu prawnego	Miejsce publikacji	Oznaczenie dziennika urzędowego
drzewo	1	Dąb szypułkowy - Quercus robur	-	Orzeczenie Nr 893 z dnia 12 września 1985 r. o uznaniu za pomnik przyrody	Dz. Urz. Woj. Warszawskiego	-
drzewo	1	Dąb szypułkowy - Quercus robur	-	Orzeczenie Nr 1032 z dnia 27 grudnia 1990 r. o uznaniu za pomnik przyrody	Dz. Urz. Woj. Warszawskiego	-
drzewo	1	Dąb szypułkowy - Quercus robur	-	Rozporządzenie Nr 20 Wojewody Mazowieckiego z dnia 31 lipca 2009 r. w sprawie ustanowienia pomników przyrody na terenie powiatu grodziskiego	Dz. Urz. Woj. Mazowieckiego	Dz. Urz. z 2009 r. Nr 124, poz. 3635
drzewo	1	Dąb szypułkowy - Quercus robur	-	Orzeczenie nr 162 Prezydium Wojewódzkiej Rady Narodowej w Warszawie z	-	-

				dnia 27.10.1965 r. o uznaniu za pomnik przyrody		
drzewo	1	Dąb szypułkowy - Quercus robur	-	Orzeczenie Nr 128 Kierownika Wydziału Rolnictwa i Leśnictwa Prezydium WRN w Warszawie o uznaniu za pomnik przyrody	-	-
drzewo	1	Buk pospolity (Buk zwyczajny) - Fagus sylvatica	-	Rozporządzenie Nr 20 Wojewody Mazowieckiego z dnia 31 lipca 2009 r. w sprawie ustanowienia pomników przyrody na terenie powiatu grodziskiego	Dz. Urz. Woj. Mazowieckiego	Dziennik Urzędowy Województwa Mazowieckiego z 2009 r. Nr 124, poz. 3635
grupa drzew	2	Lipa drobnolistna - Tilia cordata	-	Orzeczenie Nr 134 z dnia 26 listopada 1960 r. o uznaniu za pomnik przyrody	-	-
grupa drzew	7	Dąb szypułkowy - Quercus robur	-	Orzeczenie Nr 353 z dnia 14 czerwca 1977 r. o uznaniu za pomnik przyrody	Dz. Urz. RN m. st. Warszawy	-
aleja	191	Lipa drobnolistna - Tilia cordata	-	Orzeczenie Nr 152 Kierownika Wydziału Rolnictwa i Leśnictwa Prezydium Wojewódzkiej Rady Narodowej w Warszawie	-	-
aleja	38	Lipa drobnolistna - Tilia cordata	-	Orzeczenie Nr 568 z dnia 16 maja 1979 r. o uznaniu za pomnik przyrody	Dz. Urz. RN m. st. Warszawy	-
aleja	25	Lipa drobnolistna - Tilia cordata	-	Orzeczenie Nr 567 z dnia 16 maja 1979 r. o uznaniu za pomnik przyrody	Dziennik Urzędowy Rady Narodowej m. st. Warszawy	-
głaz narzutowy	1	-	-	Orzeczenie Nr 562 z dnia 22 marca 1979 r. o uznaniu za pomnik przyrody	Dz. Urz. RN m. st. Warszawy	-
głaz narzutowy	1	-	-	Orzeczenie Nr 563 z dnia 22 marca 1979 r. o unaniu za pomnik przyrody	Dz. Urz. RN m. st. Warszawy	-
głaz narzutowy	1	-	-	Orzeczenie Nr 564 z dnia 22 marca 1979 r. o unaniu za pomnik przyrody	Dz. Urz. RN m. st. Warszawy	-

Na terenie miasta Milanówek, w granicach aglomeracji, występują następujące pomniki przyrody:

- 1) 23 drzewa,
- 2) 5 grup drzew,
- 3) 2 głazy narzutowe. Informacje o pomnikach ochrony przyrody na terenie aglomeracji w obrębie Milanówka zgodnie z centralnym rejestrem form ochrony przyrody:

Nazwa formy	Liczba tworów	Gatunek	Nazwa	Tytuł aktu prawnego	Miejsce publikacji	Oznaczenie dziennika urzędowego
drzewo	1	Dąb szypułkowy - Quercus robur	-	Orzeczenie Nr 547 z dnia 27 listopada 1978 r. w sprawie uznania za pomnik przyrody	-	-
drzewo	1	Dąb szypułkowy - Quercus robur	-	Orzeczenie Nr 548 z dnia 27 listopada 1978 r. w sprawie uznania za pomnik przyrody	-	-
drzewo	1	Dąb szypułkowy - Quercus robur	-	Rozporządzenie Nr 20 Wojewody Mazowieckiego z dnia 31 lipca 2009 r. w sprawie ustanowienia pomników przyrody na terenie powiatu grodziskiego	Dz. Urz. Woj. Mazowieckiego	Dziennik Urzędowy Województwa Mazowieckiego z 2009 r. Nr 124, poz. 3635
drzewo	1	Dąb szypułkowy - Quercus robur	-	Rozporządzenie Wojewody Warszawskiego z dnia 29 lutego 1996 r. w sprawie uznania za pomnik przyrody	Dz. Urz. Woj. Warszawskiego	Dziennik Urzędowy Województwa Warszawskiego z dnia 22 marca 1996 r. Nr 8 poz 69
drzewo	1	Dąb szypułkowy - Quercus robur	-	Rozporządzenie Wojewody Warszawskiego z dnia 29 lutego 1996 r. w sprawie uznania za pomnik przyrody	Dz. Urz. Woj. Warszawskiego	Dziennik Urzędowy Województwa Warszawskiego z dnia 22 marca 1996 r. Nr 8 poz 69
drzewo	1	Lipa drobnolistna - Tilia cordata	-	Rozporządzenie Wojewody Warszawskiego z dnia 29 lutego 1996 r. w sprawie	Dz. Urz. Woj. Mazowieckiego	Dziennik Urzędowy Województwa Mazowieckiego z dnia 22

				uznania za pomnik przyrody		marca 1996 r. Nr 8 poz 68
drzewo	1	Dąb szypułkowy - Quercus robur	-	Uchwała Nr 359/XXXI/06 Rady Miasta Milanówka z dnia 30 marca 2006 r.	Dz. Urz. Woj. Mazowieckiego	Dziennik Urzędowy Województwa Mazowieckiego z dnia 24 czerwca 2006 r. Nr 121 poz 3964
drzewo	1	brak danych	-	Uchwała Nr 221/XX/04 Rady Miasta Milanówka z dnia 23 listopada 2004 r. w sprawie uznania za pomniki przyrody	Dz. Urz. Woj. Mazowieckiego	Dziennik Urzędowy Województwa Mazowieckiego z dnia 8 grudnia 2004 r. Nr 300 poz 8339
drzewo	1	Dąb szypułkowy - Quercus robur	-	Uchwała Nr 221/XX/04 Rady Miasta Milanówka z dnia 23 listopada 2004 r. w sprawie uznania za pomniki przyrody	Dz. Urz. Woj. Mazowieckiego	Dziennik Urzędowy Województwa Mazowieckiego z dnia 8 grudnia 2004 r. Nr 300 poz 8339
drzewo	1	Dąb szypułkowy - Quercus robur	-	Uchwała Nr 221/XX/04 Rady Miasta Milanówka z dnia 23 listopada 2004 r. w sprawie uznania za pomniki przyrody	Dz. Urz. Woj. Mazowieckiego	Dziennik Urzędowy Województwa Mazowieckiego z dnia 8 grudnia 2004 r. Nr 300 poz 8339
drzewo	1	Grusza pospolita - Pyrus communis	-	Uchwała Nr 221/XX/04 Rady Miasta Milanówka z dnia 23 listopada 2004 r. w sprawie uznania za pomniki przyrody	Dz. Urz. Woj. Mazowieckiego	Dziennik Urzędowy Województwa Mazowieckiego z dnia 8 grudnia 2004 r. Nr 300 poz 8339
drzewo	1	Dąb szypułkowy - Quercus robur	-	Orzeczenie Nr 653 z dnia 8 września 1980 r. o uznaniu za pomnik przyrody	Dz. Urz. RN m. st. Warszawy	-
drzewo	1	Dąb szypułkowy - Quercus robur	-	Orzeczenie Nr 73 z dnia 21 listopada 1956 r. o uznaniu za pomnik przyrody	-	-
drzewo	1	Dąb szypułkowy - Quercus robur	-	Orzeczenie Nr 204 z dnia 12 sierpnia 1976 r. o uznaniu za pomnik przyrody	-	-
drzewo	1	Dąb szypułkowy - Quercus robur	-	Orzeczenie Nr 205 z dnia 12 sierpnia 1976 r. o uznaniu za pomnik przyrody	-	-
drzewo	1	Dąb szypułkowy - Quercus robur	-	Orzeczenie Nr 206 z dnia 12 sierpnia 1976 r. o uznaniu za pomnik przyrody	-	-
drzewo	1	Dąb szypułkowy - Quercus robur	-	Orzeczenie Nr 207 z dnia 12 sierpnia 1976 r. o uznaniu za pomnik przyrody	-	-
drzewo	1	Dąb szypułkowy - Quercus robur	-	Orzeczenie Nr 208 z dnia 12 sierpnia 1976 r. o uznaniu za pomnik przyrody	-	-
drzewo	1	Dąb szypułkowy - Quercus robur	-	Orzeczenie Nr 209 z dnia 12 sierpnia 1976 r. o uznaniu za pomnik przyrody	-	-
drzewo	1	Dąb czerwony - Quercus rubra	-	Orzeczenie Nr 211 z dnia 12 sierpnia 1976 r. o uznaniu za pomnik przyrody	-	-
drzewo	1	Dąb szypułkowy - Quercus robur	-	Orzeczenie Nr 277 z dnia 21 grudnia 1976 r. w sprawie uznania za pomnik przyrody	-	-
drzewo	1	Dąb szypułkowy - Quercus robur	-	Orzeczenie Nr 279 z dnia 9 grudnia 1976 r. w sprawie uznania za pomnik przyrody	-	-
drzewo	1	Dąb szypułkowy - Quercus robur	-	Orzeczenie Nr 284 z dnia 13 grudnia 1976 r. w sprawie uznania za pomnik przyrody	-	-
grupa drzew	7	Dąb szypułkowy - Quercus robur	-	Orzeczenie Nr 75 z dnia 21 listopada 1956 r. o uznaniu za pomnik przyrody	-	-
grupa drzew	7	Dąb szypułkowy - Quercus robur	-	Orzeczenie Nr 76 z dnia 21 listopada 1956 r. o uznaniu za pomnik przyrody	-	-
grupa drzew	2	Dąb szypułkowy - Quercus robur	-	Orzeczenie Nr 550 z dnia 27 listopada 1978 r. o uznaniu za pomnik przyrody	Dz. Urz. RN m. st. Warszawy	-
grupa drzew	1	Dąb szypułkowy -	Sedziwój	Rozporządzenie Wojewody Warszawskiego z dnia 29	Dz. Urz. Woj. Mazowieckiego	Dziennik Urzędowy Województwa

		Quercus robur		lutego 1996 r. w sprawie uznania za pomnik przyrody		Mazowieckiego z dnia 22 marca 1996 r. Nr 8 poz 68
grupa drzew	1	Topola biała - Populus alba	Sedziwój	Rozporządzenie Wojewody Warszawskiego z dnia 29 lutego 1996 r. w sprawie uznania za pomnik przyrody	Dz. Urz. Woj. Mazowieckiego	Dziennik Urzędowy Województwa Mazowieckiego z dnia 22 marca 1996 r. Nr 8 poz 68
grupa drzew	2	Dąb szypułkowy - Quercus robur	-	Rozporządzenie Wojewody Warszawskiego z dnia 16 grudnia 1996 r. w sprawie uznania za pomnik przyrody	Dz. Urz. Woj. Warszawskiego	Dziennik Urzędowy Województwa Warszawskiego z dnia 31 grudnia 1996 r. Nr 44 poz 453
głaz narzutowy	1	-	-	Rozporządzenie Wojewody Warszawskiego z dnia 29 lutego 1996 r. w sprawie uznania za pomnik przyrody	Dz. Urz. Woj. Mazowieckiego	Dziennik Urzędowy Województwa Mazowieckiego z dnia 22 marca 1996 r. Nr 8 poz 68
głaz narzutowy	1	-	-	Uchwała Nr 352/XXX/09 Rady Miasta Milanówek z dnia 27 października 2009 r. w sprawie uznania za pomniki przyrody	Dz. Urz. Woj. Mazowieckiego	Dziennik Urzędowy Województwa Mazowieckiego z dnia 4 grudnia 2009 r. Nr. 198 poz. 5509

Na terenie gminy Grodzisk Mazowiecki, w granicach aglomeracji, występują następujące pomniki przyrody:

- 1) 24 drzewa,
- 2) 3 grupy drzew,
- 3) 1 głaz narzutowy. Informacje o pomnikach ochrony przyrody na terenie aglomeracji w obrębie Grodziska Mazowieckiego zgodnie z centralnym rejestrem form ochrony przyrody:

Nazwa formy	Liczba tworów	Gatunek	Nazwa	Tytuł aktu prawnego	Miejsce publikacji	Oznaczenie dziennika urzędowego
drzewo	1	Lipa drobnolistna - Tilia cordata	-	Orzeczenie Nr 897 z dnia 12 września 1985 r. o uznaniu za pomnik przyrody	Dz. Urz. Woj. Warszawskiego	Dziennik Urzędowy Województwa Stołecznego Warszawskiego
drzewo	1	Dąb szypułkowy - Quercus robur	Samorządowiec	Uchwała Nr 752/2014 Rady Miejskiej w Grodzisku Mazowieckim z dnia 28 maja 2014 r.	Dz. Urz. Woj. Mazowieckiego	Dziennik Urzędowy Województwa Mazowieckiego z dnia 14 maja 2014 r. poz. 6567
drzewo	1	Jesion wyniosły (Fraxinus excelsior)	Wojciech	Uchwała Nr 716/2014 Rady Miejskiej w Grodzisku Mazowieckim z dnia 26 marca 2014 r.	Dz. Urz. Woj. Mazowieckiego	Dziennik Urzędowy Województwa Mazowieckiego poz. 4969
drzewo	1	Jesion wyniosły (Fraxinus excelsior)	Hieronim	Uchwała Nr 716/2014 Rady Miejskiej w Grodzisku Mazowieckim z dnia 26 marca 2014 r.	Dz. Urz. Woj. Mazowieckiego	Dziennik Urzędowy Województwa Mazowieckiego poz. 4969
drzewo	1	Lipa drobnolistna - Tilia cordata	-	Orzeczenie Nr 321 z dnia 27 kwietnia 1977 r. o uznaniu za pomniki przyrody	Dz. Urz. RN m. st. Warszawy	-
drzewo	1	Dąb szypułkowy (Quercus robur)	Henryk	Uchwała Nr 716/2014 Rady Miejskiej w Grodzisku Mazowieckim z dnia 26 marca 2014 r.	Dz. Urz. Woj. Mazowieckiego	Dziennik Urzędowy Województwa Mazowieckiego poz. 4969
drzewo	1	Cypryśnik błotny - Taxodium distichum	-	Rozporządzenie Wojewody Warszawskiego z dnia 14 stycznia 1993 r. w sprawie uznania za pomniki przyrody	Dz. Urz. Woj. Warszawskiego	Dziennik Urzędowy Województwa Warszawskiego z dnia 21 stycznia 1993 r. Nr 1 poz. 1
drzewo	1	Wiąz szypułkowy - Ulmus laevis (Ulmus pedunculata, Ulmus effusa)	-	Orzeczenie Nr 324 z dnia 27 kwietnia 1977 r. o uznaniu za pomnik przyrody	Dz. Urz. RN m. st. Warszawy	-
drzewo	1	Jesion wyniosły - Fraxinus excelsior	-	Orzeczenie Nr 399 z dnia 7 października 1977 r. o uznaniu za pomnik przyrody	Dz. Urz. RN m. st. Warszawy	-
drzewo	1	Jesion wyniosły - Fraxinus excelsior	-	Orzeczenie Nr 399 z dnia 7 października 1977 r. o uznaniu za pomnik przyrody	Dz. Urz. RN m. st. Warszawy	-
drzewo	1	Jesion wyniosły - Fraxinus excelsior	-	Orzeczenie Nr 399 z dnia 7 października 1977 r. o uznaniu za pomnik przyrody	Dz. Urz. RN m. st. Warszawy	-
drzewo	1	Dąb szypułkowy - Quercus robur	-	Orzeczenie Nr 399 z dnia 7 października 1977 r. o	Dz. Urz. RN m. st. Warszawy	-

				uznaniu za pomnik przyrody		
drzewo	1	Dąb szypułkowy - Quercus robur	-	Orzeczenie Nr 399 z dnia 7 października 1977 r. o uznaniu za pomnik przyrody	Dz. Urz. RN m. st. Warszawy	-
drzewo	1	Kasztanowiec zwyczajny (Kasztanowiec biały) - Aesculus hippocastanum	-	Orzeczenie Nr 389 z dnia 19 września 1977 r. o uznaniu za pomnik przyrody	Dz. Urz. RN m. st. Warszawy	-
drzewo	1	Dąb szypułkowy - Quercus robur	-	Rozporządzenie Nr 20 Wojewody Mazowieckiego z dnia 31 lipca 2009 r. w sprawie ustanowienia pomników przyrody na terenie powiatu grodziskiego	Dz. Urz. Woj. Mazowieckiego	Dziennik Urzędowy Województwa Mazowieckiego z 2009 r. Nr 124, poz. 3635
drzewo	1	Lipa drobnolistna - Tilia cordata	-	Orzeczenie Nr 158 z dnia 30 grudnia 1961 r. o uznaniu za pomnik przyrody	-	-
drzewo	1	Lipa drobnolistna - Tilia cordata	-	Orzeczenie Nr 158 z dnia 30 grudnia 1961 r. o uznaniu za pomnik przyrody	-	-
drzewo	1	Wiąz szypułkowy - Ulmus laevis (Ulmus pedunculata, Ulmus effusa)	-	Orzeczenie Nr 161 z dnia 15 maja 1976 r. o uznanie za pomnik przyrody	Dz. Urz. RN m. st. Warszawy	Dziennik Urzędowy Rady Narodowej m. st. Warszawy
drzewo	1	Dąb szypułkowy (Quercus robur)	Aleksander	Uchwała Nr 716/2014 Rady Miejskiej w Grodzisku Mazowieckim z dnia 26 marca 2014 r. w sprawie ustanowienia pomników przyrody na terenie parku miejskiego im. hr. Skarbków w Grodzisku Mazowieckim	Dz. Urz. Województwa Mazowieckiego	Dz. Urz. z 2014 r. poz. 4969
drzewo	5	Dąb szypułkowy - Quercus robur	Dąb Chełmońskiego	Orzeczenie Nr 322 z dnia 27 kwietnia 1977 r. o uznaniu za pomnik przyrody	Dz. Urz. RN m. st. Warszawy	-
grupa drzew	3	-	-	Orzeczenie Nr 77 z dnia 21 listopada 1956 r. o uznaniu za pomnik przyrody	nie odnaleziono	-
głaz narzutowy	1	-	Wodnik	Rozporządzenie Nr 254 Wojewody Mazowieckiego z dnia 1 października 2001 r. w sprawie wprowadzenia pomników przyrody	Dz. Urz. Woj. Warszawskiego	Dziennik Urzędowy Województwa Warszawskiego z dnia 8 października 2001 r., Nr 212, poz. 3671

Teren aglomeracji graniczy z Rezerwatem przyrody im. Bolesława Hryniewieckiego, jednakowoż nie będą prowadzone w obrębie rezerwatu żadne inwestycje kanalizacyjne. Rezerwat przyrody im. Bolesława Hryniewieckiego o powierzchni 24,17 ha został utworzony Zarządzeniem Ministra Leśnictwa i Przemysłu Drzewnego z dn. 21.07.1977 r. (Monitor Polski nr 19 poz. 107 z 1977 r.). Rezerwat ten od strony zachodniej graniczy bezpośrednio z ulicą Krasińskiego a od strony południowej graniczy z ul. Młochowską. Natomiast od wschodu i północy graniczy z kompleksem leśnym Lasu Młochowskiego. Na terenie Milanówka znajduje się zespół przyrodniczo-krajobrazowy „Turczynek” ustanowiony uchwałą Nr 254/XXIII/05 Rady Miasta Milanówka z dnia 15 marca 2005 r. (Dz.Urz. Woj. Maz. z 2005 r. Nr 109, poz. 3111) w celu zachowania obiektu o dużej wartości historycznej, kulturowej i przyrodniczo - krajobrazowej. Powierzchnia całkowita zespołu wynosi 10,0181ha i obejmuje działkę nr ew. 3 w obr. 07-01 przy ul. Brwinowskiej 2 w Milanówku. Zespół przyrodniczo-krajobrazowy „Turczynek” znajduje się poza granicami aglomeracji, w związku z czym nie nastąpi ingerencja w formę ochrony przyrody. Stosownie do art. 59 ustawy z dnia 3 października 2008 r. o udostępnianiu informacji o środowisku i jego ochronie, udziale społeczeństwa w ochronie środowiska oraz o ocenach oddziaływania na środowisko (Dz.U. z 2022 r. poz. 1029, ze zm.) planowane przedsięwzięcia mogące zawsze znacząco lub potencjalnie znacząco oddziaływać na środowisko, wymagają uzyskania decyzji o środowiskowych uwarunkowaniach, obligatoryjnie (art. 59 ust. 1 pkt 1 ww. ustawy) lub fakultatywnie (art. 59 ust. 1 pkt 2 wraz z art. 63 ust. 1 ww. ustawy). W stosunku do rezerwatu przyrody stosownie do art. 15 ust. 4 pkt 2 ustawy o ochronie przyrody, dopuszcza się możliwość realizacji inwestycji liniowej celu publicznego po uzyskaniu zgody Generalnego Dyrektora Ochrony Środowiska, w przypadku braku rozwiązań alternatywnych i po zagwarantowaniu kompensacji przyrodniczej w rozumieniu art. 3 pkt 8 ustawy z dnia 27 kwietnia 2001 r. - Prawo ochrony środowiska (t.j. Dz.U. z 2021 r. poz. 1973, ze zm.). W stosunku do form ochrony przyrody dla których mają zastosowanie przepisy art. 45 ustawy o ochronie przyrody stosownie do

ust. 2 pkt 2 ww. artykułu, dopuszcza się możliwość realizacji inwestycji celu publicznego w przypadku braku rozwiązań alternatywnych, po uzgodnieniu z organem ustanawiającym daną formę ochrony przyrody. Jeżeli na terenie objętym aglomeracją występują dzikie gatunki roślin, grzybów lub zwierząt objętych ochroną gatunkową zgodnie z art. 51 ust. 1 i art. 52 ust. 1 ustawy o ochronie przyrody przeprowadzenie planowanych inwestycji może być zrealizowane dopiero po uzyskaniu zezwoleń na odstępstwa od zakazów w stosunku do gatunków chronionych zgodnie z art. 56 w/w ustawy.

§ 18. Traci moc wyznaczenie aglomeracji Grodzisk Mazowiecki wyznaczone uchwałą nr 406/2020 Rady Miejskiej w Grodzisku Mazowieckim z dnia 25 listopada 2020 r. w sprawie wyznaczenia obszaru i granic aglomeracji Grodzisk Mazowiecki (Dz.Urz.Woj.Maz. z dnia 2.12.2020 r. poz. 11781).

§ 19. Wykonanie uchwały powierza się Burmistrzowi Grodziska Mazowieckiego.

§ 20. Uchwała wchodzi w życie po upływie 14 dni od dnia ogłoszenia w Dzienniku Urzędowym Województwa Mazowieckiego.

Wiceprzewodniczący Rady Miejskiej

Stanisław Kolasa

Załącznik Nr 1 do uchwały Nr 836/2022
Rady Miejskiej w Grodzisku Mazowieckim
z dnia 30 listopada 2022 r.

Plan aglomeracji Grodzisk Mazowiecki

Podstawę wyznaczenia obszaru i granic aglomeracji stanowią:

- studium uwarunkowań i kierunków zagospodarowania przestrzennego gminy,
- miejscowe plany zagospodarowania przestrzennego,
- decyzje o ustaleniu lokalizacji inwestycji celu publicznego,
- decyzje o warunkach zabudowy i zagospodarowania terenu,
- pozwolenia na budowę w zakresie gospodarki wodnej,
- wieloletnie plany rozwoju i modernizacji urządzeń wodociągowych i kanalizacyjnych.

W tym:

- Program ochrony środowiska wraz z planem gospodarki odpadami dla gminy Grodzisk Mazowiecki
- Program Ochrony Środowiska dla Powiatu Grodziskiego na lata 2017–2020 z perspektywą na lata 2021–2024
- Wieloletnia prognoza finansowa Miasta Milanówka na lata 2022 - 2040
- Wieloletni plan rozwoju i modernizacji urządzeń wodociągowych i urządzeń kanalizacyjnych na lata 2021 -2025 ZWIK Grodzisk Mazowiecki
- Gminny Program Ochrony Środowiska dla Miasta Milanówka na lata 2020 – 2023 z perspektywą do 2027
- Wieloletni plan rozwoju i modernizacji urządzeń wodociągowych i urządzeń kanalizacyjnych na lata 2022 -2024 MPWIK Milanówek
- Gminny Program Rewitalizacji Miasta Milanówka na lata 2017-2023
- Gminny program ochrony środowiska dla miasta Podkowa Leśna na lata 2017-2023
- Plany realizacyjne do strategii zrównoważonego rozwoju Miasta-Ogrodu Podkowa Leśna na lata 2012-2025 (aktualizacja).
- Strategia zrównoważonego rozwoju Miasta-Ogrodu Podkowa Leśna na lata 2013-2025
- Plan rozwoju lokalnego Miasta-Ogrodu Podkowa Leśna na lata 2013-2025

PLAN AGLOMERACJI O RÓWNOWAŻNEJ LICZBIE MIESZKAŃCÓW POWYŻEJ 2 000 RLM

1. Nazwa Aglomeracji: **Grodzisk Mazowiecki**
2. RLM Aglomeracji: **53 237**
3. Gmina wiodąca w Aglomeracji: **Grodzisk Mazowiecki**
4. Gminy w Aglomeracji: **Grodzisk Mazowiecki (część gminy), Milanówek (część gminy), Podkowa Leśna**

Równoważna liczba mieszkańców aglomeracji, obszar i granice aglomeracji Grodzisk Mazowiecki zostały opracowane zgodnie z obowiązującym rozporządzeniem Ministra Gospodarki Morskiej i Żeglugi Śródlądowej z dnia 27 lipca 2018r. w sprawie sposobu wyznaczania obszarów i granic aglomeracji (Dz.U. 2018 poz. 1586)

5. Kanalizacja sanitarna istniejąca na obszarze aglomeracji Grodzisk Mazowiecki:

	Na obszarze aglomeracji ogółem	Gmina		
		Grodzisk Mazowiecki	Milanówek	Podkowa Leśna
Długość sieci kanalizacji sanitarnej (w km)	229,2	171,0	20,1	38,1
Rodzaj sieci (grawitacyjna/ciśnieniowa)	207,2 grawitacja/ 22,0 ciśnienie	158,0 grawitacja/ 13,0 ciśnienie	20,1 grawitacja	29,1 grawitacja/ 9,0 ciśnienie
Liczba mieszkańców (meldunek stały i czasowy)	43 090 na stałe + 1064 czasowo	35597 na stałe + 876 czasowo	4578 na stałe + 82 czasowo	2915 na stałe + 106 czasowo
Liczba mieszkańców korzystających z kanalizacji	43 259	35 789	4 524	2 946
Osoby czasowo przebywające na terenie aglomeracji ¹ (hotele, areszt, szpital) – przyłączone do kanalizacji	625	468	0	157

¹ Pod pojęciem „osoby czasowo przebywające na terenie aglomeracji” rozumie się liczbę zarejestrowanych miejsc noclegowych w obiektach usług turystycznych, szpitalach, internatach, więzieniach etc.

6. Kanalizacja sanitarna planowana na obszarze Aglomeracji od 01.01.2023 r. do 31.12.2027 r.:

	Na obszarze aglomeracji ogółem	Gmina			UWAGI (informacja o źródle finansowania inwestycji budowy sieci kanalizacji sanitarnej)
		Grodzisk Mazowiecki	Milanówek	Podkowa Leśna	
Długość sieci kanalizacji sanitarnej (w km)	0,5	0	0,5	0	Środki własne + środki z funduszy zewnętrznych
Rodzaj sieci (grawitacyjna/ciśnieniowa)	0,5 grawitacja	0	0,5 grawitacja	0	
Liczba mieszkańców planowana do podłączenia	80	0	80	0	
Osoby czasowo przebywające na terenie aglomeracji	0	0	0	0	

Na przełomie lat 2021-2022, na terenie aglomeracji wybudowano 9,67 km sieci kanalizacyjnej, która stworzyła możliwość podłączenia 419 szt. nieruchomości zabudowanych do sieci. Właściciele nieruchomości sukcesywnie realizują podłączenia wybudowanej sieci.

Wskaźnik koncentracji dla planowanej sieci wynosi $80\text{mk}/0,5\text{km} = 160,0\text{mk/km}$

7. Opis funkcjonujących na terenie aglomeracji Grodzisk Mazowiecki oczyszczalni ścieków

Ścieki generowane na terenie aglomeracji Grodzisk Mazowiecki oczyszczane są w Miejskiej Oczyszczalni Ścieków w Grodzisku Mazowieckim. Oczyszczalnia ponadto odbiera i oczyszcza ścieki z Gminy Brwinów, jak również te, które są dowożone samochodami asenizacyjnymi (punkt zlewny ścieków dowożonych znajduje się na terenie oczyszczalni).

Nazwa oczyszczalni ścieków	ZWiK Sp. z o.o. Oczyszczalnia Ścieków w Grodzisku Mazowieckim
Lokalizacja oczyszczalni ścieków	Chrzanów Duży ul. Ekologiczna 2
Nazwa odbiornika ścieków	
I rzędu	Wisła
II rzędu	Utrata
Bezpośredni odbiornik	Rokitnica Stara
Typ oczyszczalni ścieków	mechaniczno-biologiczna z podwyższonym usuwaniem związków biogenych
Przepustowość projektowa eksploatowanej oczyszczalni ścieków [m ³ /d // RLM]	Q _{sr db} = 21 000 [m ³ /db], RLM = 190 569
Rzeczywiste obciążenie oczyszczalni ścieków (ścieki dopływające do oczyszczalni, dane za okres 07.2021 –	Q _{sr db} = 18 684 [m ³ /db], RLM = 133 850 (dla wartości średnich: tj. Q _{sr db} i BZT ₅)

06.2022 r.) [m³/d // RLM]	
Odbiornik ścieków oczyszczonych zgodnie z pozwoleniem wodnoprawnym: - kilometraż miejsca odprowadzania ścieków oczyszczonych	11+647

Eksploatowana oczyszczalnia ścieków w Grodzisku Mazowieckim ma zgodnie z projektem przepustowość hydrauliczną $Q_{srd} = 21\ 000$ [m³/db] i obciążenie wyrażone RLM 190 569.

8. Charakterystyka ilości i jakości oczyszczanych ścieków na terenie Aglomeracji

Oczyszczalnia ścieków – dane za okres 07.2021 – 06.2022 r.

Średnie roczne wartości wskaźników zanieczyszczeń w ściekach surowych dopływających do komunalnej oczyszczalni ścieków	
Średnioroczne stężenie BZT ₅ [mg/l]	429,83
Średnioroczne stężenie ChZT [mg/l]	1079,625
Średnioroczne zawiesiny [mg/l]	607,92
Średnioroczne stężenie N _{og} [mg/l]	78,75
Średnioroczne stężenie P _{ow} [mg/l]	13,55

Średnie roczne wartości wskaźników zanieczyszczeń w ściekach oczyszczonych odpływających z oczyszczalni ścieków:	
Średnioroczne stężenie BZT ₅ [mg/l]	3,9
Średnioroczne stężenie ChZT [mg/l]	32,75
Średnioroczne zawiesiny [mg/l]	6,3
Średnioroczne stężenie N _{og} [mg/l] / redukcja [%]	6,2/92,1%
/Średnioroczne stężenie P _{og} [mg/l] / redukcja [%]	0,39/97,1%

9. Charakterystyka ścieków przemysłowych powstających na terenie Aglomeracji

Klient	Średnia BZT5 (mg/l)	ścieki średniodobowo (m³/d)	RLM przem
2AP Sp. z o.o.	452,5	3,6	27,19
ADIFEED Sp.z o.o.	680,0	1,9	21,22
Amerplast Sp. z o.o.	620,0	3,3	34,36

AmRest Sp. z o.o.	2 174,3	2,7	96,08
AR - STAN Kowalski,Ćwikliński	92,5	5,7	8,73
ARYZTA POLSKA Sp. z o.o.	1 465,7	79,8	1 949,94
CERTO Rafał Czekaj	1 143,3	5,8	110,15
CGL Poland II Investment Sp. z o.o	240,0	6,4	25,72
DANFOSS POLAND Sp. z o.o.	507,5	45,6	385,71
DARTOM sp. z o.o.	545,8	1,3	11,41
db PRINT POLSKA Sp. z o.o.	490,0	3,7	29,95
DOMOWA APTECZKA sp. z o.o.	1 493,3	0,9	23,10
EKO ANJAR S.C. A.Gogól,A.Oganesyan	1 210,0	9,6	193,72
EKORYS Ewa Kosińska	98,5	5,8	9,51
Firmenich Sp. z o.o	166,3	0,4	1,06
FRITO LAY Sp. z o.o.	73,0	499,1	607,23
Gedeon Sp. z o.o.	75,8	136,8	172,81
Grodziska Spółdzielnia MALWA	438,8	1,7	12,75
Interton Sp. z o.o.	380,0	1,6	10,33
Klimek Maciej	2 300,0	5,7	220,41
LAGO Joanna Leczkowska	2 500,0	3,5	147,17
Myjnie Bezdotykowe Tucharz Spółka Jawna	160,0	10,9	29,05
Okręgowa Spółdzielnia Mleczarska	1 187,5	91,8	1 815,97
PKP Nieruchomości dworzec	37,0	3,2	2,00
Rabugino Sp. z o.o.	323,3	2,4	13,14
TROUW NUTRITION POLSKA Sp. z o.o.	2 160,0	5,9	212,05
WKD	50,0	5,9	4,88
WOCAR PPHU	500,0	0,2	1,45
Zakład Garmazeryjny Tomasz Deliś	14,0	1,4	0,34
ZPC Milanówek Sp. z o.o.	3 512,2	39,0	2 281,28
Suma końcowa		1 325	8 459

10. Informacja na temat zamierzeń inwestycyjnych na terenie oczyszczalni ścieków:

W celu zapewnienia możliwości rozwoju aglomeracji, ZWiK Grodzisk Mazowiecki prowadzi modernizację i rozbudowę oczyszczalni ścieków korzystając z finansowania NFOŚiGW w ramach Programu Operacyjnego Infrastruktura i Środowisko 2014-2020, działanie 2.3 Gospodarka wodno- ściekowa w zakresie:

- wykonano przebudowę i modernizację osadników wtórnych, budowę stacji dozowania zewnętrznego źródła węgla i zbudowano węzeł ścieków dowożonych.
- wykonano przebudowę istniejącego reaktora biologicznego oraz budowę nowego reaktora biologicznego wraz z optymalizacją pracy stacji dmuchaw co pozwala na zwiększenie przepustowości oczyszczalni ścieków.
- ZWiK aktualnie realizuje rozbudowę i przebudowę (modernizację) węzła odwadniania i zagęszczania osadów oraz w ramach wykonanego projektu budowę, rozbudowę i przebudowę linii osadowo gazowej oraz budowę stacji kogeneracji.

Ponadto Oczyszczalnia ścieków zostanie docelowo wyposażona w nowe piaskowniki oraz instalacje odprowadzające osad z osadników wtórnych. Zlecono wykonanie projektu przebudowy i rozbudowy części mechanicznej oczyszczalni w zakresie budowy nowych piaskowników, instalacji do higienizacji komunalnego osadu ściekowego oraz do przyjmowania nieczystości z samochodów specjalistycznych do czyszczenia kanalizacji. Docelowo planuje się budowę 4 -tego WKF-u, zbiorników retencyjnych na ścieki surowe oraz na nieczystości dowożone, placu magazynowego z wiatą na komunalne osady ściekowe, wyposażenie 2 osadników wtórnych w deflektory oraz urządzenia do zbierania ciał pływających, przebudowę instalacji odbierających osad z osadników wtórnych do przepompowni z infrastrukturą towarzyszącą.

ZWIK Grodzisk Mazowiecki realizuje rozbudowę pompowni głównej na Oczyszczalni Ścieków o dodatkową sekcję pompującą w celu zapewnienia ciągłości pracy obiektu w przypadku awarii jednej z istniejących pomp.

11. Wykaz zakładów przemysłowych planowanych do podłączenia do systemu kanalizacji zbiorczej:

Na terenie Aglomeracji w latach 2023-2027 nie przewiduje się powstania nowych zakładów przemysłowych. W związku z powyższym nie jest planowane podłączenie nowych zakładów do systemu kanalizacji zbiorczej

12. Strefy ochronne ujęć wody obejmujące tereny ochrony bezpośredniej i tereny ochrony pośredniej

Na terenie aglomeracji Grodzisk Mazowiecki nie występują tereny ochrony pośredniej.

Na obszarze aglomeracji Grodzisk Mazowiecki w strefie ochronnej ujęć wody obejmującej tereny ochrony bezpośredniej znajdują się następujące stacje uzdatniania wody:

- strefa ochrony dla ujęcia wody podziemnej p.n. „Cegielniana I”, położonego w północno-wschodniej części Grodziska Mazowieckiego i częściowo położonego na gruntach administracyjnych należących do m. Milanówka, obejmująca tereny ochrony bezpośredniej studni nr 2A, 3, 4, 5 i 6, ustanowiona decyzją nr 01/14 z dnia 14.01.2014r.
- strefa ochrony dla ujęcia wody podziemnej „Dąbrówka” w m. Chlebnia, obejmująca tereny ochrony bezpośredniej studni nr 3, 4 i 5, ustanowiona decyzją nr 03/13 z dnia 22.04.2013r.
- strefa ochrony dla ujęcia wody podziemnej w miejscowości Czarny Las, zlokalizowanego przy ul. Choinowej, obejmująca tereny ochrony bezpośredniej studni nr 1 i 2, ustanowiona decyzją nr 04/13 z dnia 18.04.2013r.
- strefa ochronna obejmująca wyłącznie teren ochrony bezpośredniej dla ujęcia wód podziemnych ujętego za pomocą studni głębinowej nr 3 w miejscowości Makówka, ustanowiona decyzją Państwowego Gospodarstwa Wodnego Wody Polskie Dyrektora Zarządu Zlewni w Łowiczu z dnia 22.01.2021r.

- strefa ochrony dla ujęcia wody podziemnej w Grodzisku Mazowieckim przy ul. Bałtyckiej, obejmująca teren ochrony bezpośredniej studni nr 3, ustanowiona decyzją nr 02/13 z dnia 25.03.2013r.
- strefa ochrony dla ujęcia wody podziemnej w Wólce Grodzkiej przy ul. Wspólnej, obejmująca tereny ochrony bezpośredniej studni nr 3, 4 i 5, ustanowiona decyzją nr 01/13 z dnia 20.03.2013r.
- strefa ochrony dla ujęcia wody podziemnej zlokalizowanego przy ul. Kościuszki 116 w Milanówku, obejmująca tereny ochrony bezpośredniej studni nr 2 i 2A, ustanowiona decyzją nr 74/13 z dnia 30.08.2013r. i zmieniona decyzją nr WA.ZUZ.5.421.3.479.2018.AR z dnia 08.03.2019r.
- strefa ochrony dla ujęcia wody podziemnej przy ul. Sportowej 7 w Milanówku, obejmująca tereny ochrony bezpośredniej studni nr 2 i 3, ustanowiona decyzją nr 59/15 z dnia 10.06.2015r.
- strefa ochrony dla ujęcia wody podziemnej „Zachodnia” w Milanówku, przy ul. Zachodniej, obejmująca teren ochrony bezpośredniej studni nr 1, 2 i 3, ustanowiona decyzją nr 66/17 z dnia 07.06.2017r.
- strefa ochrony dla ujęć wody podziemnej przy ul. Kwiatowej i ul. Lilpopa w Podkowie Leśnej, obejmująca teren ochrony bezpośredniej studni nr 1 i 2 oraz studni oligoceńskiej, ustanowiona decyzją nr 6/07 z dnia 15.01.2007r.

13. Obszary ochronne zbiorników wód śródlądowych

Na terenie gminy Grodzisk Mazowiecki, Milanówek i Podkowie Leśnej nie zostały oznaczone aktami prawa miejskiego lub decyzjami obszary zbiorników wód śródlądowych.

14. Formy ochrony przyrody

Na terenie Aglomeracji Grodzisk Mazowiecki znajdują się następujące formy ochrony przyrody:

Rezerwat przyrody „Parów Sójek” o powierzchni 3,84 ha, stanowiący ekologiczną całość z Leśnym Parkiem Miejskim, został utworzony Zarządzeniem Ministra Leśnictwa i Przemysłu Drzewnego z dn. 11.08.1980 r. (Monitor Polski nr 19 poz. 94 z 1980 r.). Wspólny strumień „Niwka” dolina, którego stanowi ekologiczny korytarz dla wielu gatunków ptaków i innych zwierząt. Rezerwat ten pokrywa 150-letni las. Rosną tu dęby, lipy i graby o wymiarach pomnikowych oraz jesiony, wiązy, olsza czarna, z bogatym runem leśnym siedlisk grądowych. Rezerwat ten jest ostoją wielu gatunków gniazdujących tu ptaków, co umożliwiają pozostawione suche z wieloma dziuplami drzewa.

Rezerwat przyrody „Parów Sójek” posiada wyjątkowe położenie, bo usytuowany jest w środku miasta. Wydłużone boki tego rezerwatu graniczą z zabudową miejską.

Zespół przyrodniczo krajobrazowy - „Leśny Park Miejski w Mieście-Ogrodzie Podkowie Leśnej” ustanowiony rozporządzeniem nr 5 Wojewody Mazowieckiego z dnia 14 marca 2007r. w sprawie zespołu przyrodniczo-krajobrazowego pod nazwą "Leśny Park Miejski w Mieście - Ogrodzie Podkowie Leśnej" (Dz. Urz. Woj. Maz. z 2007 r. Nr 58, poz. 1305). Zespół przyrodniczo krajobrazowy o powierzchni 14,0214 ha położony jest w mieście Podkowa Leśna. Szczególnym celem ochrony jest zachowania fragmentów krajobrazu naturalnego i kulturowego, a w szczególności kontynentalnego boru

mieszanego i lasów reprezentujących zespół łąk subkontynentalnego stanowiący jednocześnie miejsce występowania wielu gatunków roślin chronionych oraz miejsce stałego przebywania i rozrodu wielu gatunków ptaków, w tym chronionych.

Warszawski Obszar Chronionego Krajobrazu. Obszar ustanowiony rozporządzeniem Wojewody Warszawskiego z dnia 29 sierpnia 1997 r. w sprawie utworzenia obszaru chronionego krajobrazu na terenie województwa warszawskiego (Dz. Urz. Woj. Warsz. Nr 43 z 1997 r., poz. 149) i zmieniony rozporządzeniem Wojewody nr 117 z dnia 3 sierpnia 2000 r. w sprawie zmiany rozporządzenia Wojewody Warszawskiego z dnia 29.08.1997 r. w sprawie utworzenia obszaru chronionego krajobrazu na terenie województwa warszawskiego (Dz. Urz. Woj. Maz. Nr 93 z 2000 r., poz. 911).

W związku ze zmianą ustawy o ochronie przyrody ww. rozporządzenia zostały zastąpione rozporządzeniem Nr 3 Wojewody Mazowieckiego z dnia 13 lutego 2007 r. w sprawie Warszawskiego Obszaru Chronionego Krajobrazu (Dz. Urz. Woj. Maz. Nr 42 z 2007 r., poz. 870) i zmienionego rozporządzeniem Nr 56 Wojewody Mazowieckiego z dnia 13 października 2008 r. (Dz. Urz. Woj. Maz. Nr 185 z 2008 r., poz. 6629).

Warszawski Obszar Chronionego Krajobrazu (WOChK) obejmuje zlokalizowane w kilkudziesięciu gminach tereny o zróżnicowanym zagospodarowaniu, chronione ze względu na wyróżniający się krajobraz o zróżnicowanych ekosystemach, wartościowe ze względu na możliwość zaspokajania potrzeb związanych z turystyką i wypoczynkiem, a także pełnią funkcję korytarzy ekologicznych i powiązania z krajowym systemem obszarów chronionych. Jego całkowita powierzchnia wynosi 148.409,1 ha. Fragment WOChK położony w aglomeracji Grodzisk Mazowiecki obejmuje Podkowę Leśną, większą część terenów gminy Milanówek oraz południową część gminy Grodzisk Mazowiecki.

Użytek ekologiczny Łęgi Na Skraju. Obszar ustanowiony uchwałą Nr 231/XXI/04 Rady Miasta Milanówka z dn. 21.12.2004 w sprawie ustanowienia użytku ekologicznego o nazwie "Łęgi Na Skraju" (Dz. Urz. Woj. Maz. z dn. 10.01.2005 Nr 6 poz 155). Obejmuje działkę nr ewidencyjny 59/2 w obr. 06-01 przy ul. Na Skraju w Milanówku.

Na terenie miasta Podkowa Leśna, w granicach aglomeracji, występują ponadto następujące pomniki przyrody:

- 1) 6 drzew,
- 2) 2 grupy drzew,
- 3) 3 aleje drzew,
- 4) 3 głązy narzutowe.

Informacje o pomnikach ochrony przyrody na terenie aglomeracji w obrębie Podkowy Leśnej zgodnie z centralnym rejestrem form ochrony przyrody:

Nazwa formy	Liczba tworów	Gatunek	Nazwa	Tytuł aktu prawnego	Miejsce publikacji	Oznaczenie dziennika urzędowego
drzewo	1	Dąb szypułkowy - Quercus robur	-	Orzeczenie Nr 893 z dnia 12 września 1985 r. o uznaniu za pomnik przyrody	Dz. Urz. Woj. Warszawskiego	-
drzewo	1	Dąb szypułkowy - Quercus robur	-	Orzeczenie Nr 1032 z dnia 27 grudnia 1990 r. o uznaniu za pomnik przyrody	Dz. Urz. Woj. Warszawskiego	-
drzewo	1	Dąb szypułkowy - Quercus robur	-	Rozporządzenie Nr 20 Wojewody Mazowieckiego	Dz. Urz. Woj. Mazowieckiego	Dz. Urz. z 2009 r. Nr 124, poz. 3635-

				z dnia 31 lipca 2009 r. w sprawie ustanowienia pomników przyrody na terenie powiatu grodziskiego		
drzewo	1	Dąb szypułkowy - Quercus robur	-	Orzeczenie nr 162 Prezydium Wojewódzkiej Rady Narodowej w Warszawie z dnia 27.10.1965 r. o uznaniu za pomnik przyrody	-	-
drzewo	1	Dąb szypułkowy - Quercus robur	-	Orzeczenie Nr 128 Kierownika Wydziału Rolnictwa i Leśnictwa Prezydium WRN w Warszawie o uznaniu za pomnik przyrody	-	-
drzewo	1	Buk pospolity (Buk zwyczajny) - Fagus sylvatica	-	Rozporządzenie Nr 20 Wojewody Mazowieckiego z dnia 31 lipca 2009 r. w sprawie ustanowienia pomników przyrody na terenie powiatu grodziskiego	Dz. Urz. Woj. Mazowieckiego	Dziennik Urzędowy Województwa Mazowieckiego z 2009 r. Nr 124, poz. 3635
grupa drzew	2	Lipa drobnolistna - Tilia cordata	-	Orzeczenie Nr 134 z dnia 26 listopada 1960 r. o uznaniu za pomnik przyrody	-	-
grupa drzew	7	Dąb szypułkowy - Quercus robur	-	Orzeczenie Nr 353 z dnia 14 czerwca 1977 r. o uznaniu za pomnik przyrody	Dz. Urz. RN m. st. Warszawy	-
aleja	191	Lipa drobnolistna - Tilia cordata	-	Orzeczenie Nr 152 Kierownika Wydziału Rolnictwa i Leśnictwa Prezydium Wojewódzkiej Rady Narodowej w Warszawie	-	-
aleja	38	Lipa drobnolistna - Tilia cordata	-	Orzeczenie Nr 568 z dnia 16 maja 1979 r. o uznaniu za pomnik przyrody	Dz. Urz. RN m. st. Warszawy	-
aleja	25	Lipa drobnolistna - Tilia cordata	-	Orzeczenie Nr 567 z dnia 16 maja 1979 r. o uznaniu za pomnik przyrody	Dziennik Urzędowy Rady Narodowej m. st. Warszawy	-
głaz narzutowy	1	-	-	Orzeczenie Nr 562 z dnia 22 marca 1979 r. o uznaniu za pomnik przyrody	Dz. Urz. RN m. st. Warszawy	-
głaz narzutowy	1	-	-	Orzeczenie Nr 563 z dnia 22 marca 1979 r. o unaniu za pomnik przyrody	Dz. Urz. RN m. st. Warszawy	-
głaz narzutowy	1	-	-	Orzeczenie Nr 564 z dnia 22 marca 1979 r. o unaniu za pomnik przyrody	Dz. Urz. RN m. st. Warszawy	-

Na terenie miasta Milanówek, w granicach aglomeracji, występują następujące pomniki przyrody:

- 1) 23 drzewa,
- 2) 5 grup drzew,
- 3) 2 głazy narzutowe.

Informacje o pomnikach ochrony przyrody na terenie aglomeracji w obrębie Milanówka zgodnie z centralnym rejestrem form ochrony przyrody:

Nazwa formy	Liczba tworów	Gatunek	Nazwa	Tytuł aktu prawnego	Miejsce publikacji	Oznaczenie dziennika urzędowego
drzewo	1	Dąb szypułkowy - Quercus robur	-	Orzeczenie Nr 547 z dnia 27 listopada 1978 r. w sprawie uznania za pomnik przyrody	-	-

drzewo	1	Dąb szypułkowy - Quercus robur	-	Orzeczenie Nr 548 z dnia 27 listopada 1978 r. w sprawie uznania za pomnik przyrody	-	-
drzewo	1	Dąb szypułkowy - Quercus robur	-	Rozporządzenie Nr 20 Wojewody Mazowieckiego z dnia 31 lipca 2009 r. w sprawie ustanowienia pomników przyrody na terenie powiatu grodzkiego	Dz. Urz. Woj. Mazowieckiego	Dziennik Urzędowy Województwa Mazowieckiego z 2009 r. Nr 124, poz. 3635
drzewo	1	Dąb szypułkowy - Quercus robur	-	Rozporządzenie Wojewody Warszawskiego z dnia 29 lutego 1996 r. w sprawie uznania za pomnik przyrody	Dz. Urz. Woj. Warszawskiego	Dziennik Urzędowy Województwa Warszawskiego z dnia 22 marca 1996 r. Nr 8 poz 69
drzewo	1	Dąb szypułkowy - Quercus robur	-	Rozporządzenie Wojewody Warszawskiego z dnia 29 lutego 1996 r. w sprawie uznania za pomnik przyrody	Dz. Urz. Woj. Warszawskiego	Dziennik Urzędowy Województwa Warszawskiego z dnia 22 marca 1996 r. Nr 8 poz 69
drzewo	1	Lipa drobnolistna - Tilia cordata	-	Rozporządzenie Wojewody Warszawskiego z dnia 29 lutego 1996 r. w sprawie uznania za pomnik przyrody	Dz. Urz. Woj. Mazowieckiego	Dziennik Urzędowy Województwa Mazowieckiego z dnia 22 marca 1996 r. Nr 8 poz 68
drzewo	1	Dąb szypułkowy - Quercus robur	-	Uchwała Nr 359/XXXI/06 Rady Miasta Milanówka z dnia 30 marca 2006 r.	Dz. Urz. Woj. Mazowieckiego	Dziennik Urzędowy Województwa Mazowieckiego z dnia 24 czerwca 2006 r. Nr 121 poz 3964
drzewo	1	brak danych	-	Uchwała Nr 221/XX/04 Rady Miasta Milanówka z dnia 23 listopada 2004 r. w sprawie uznania za pomniki przyrody	Dz. Urz. Woj. Mazowieckiego	Dziennik Urzędowy Województwa Mazowieckiego z dnia 8 grudnia 2004 r. Nr 300 poz 8339
drzewo	1	Dąb szypułkowy - Quercus robur	-	Uchwała Nr 221/XX/04 Rady Miasta Milanówka z dnia 23 listopada 2004 r. w sprawie uznania za pomniki przyrody	Dz. Urz. Woj. Mazowieckiego	Dziennik Urzędowy Województwa Mazowieckiego z dnia 8 grudnia 2004 r. Nr 300 poz 8339
drzewo	1	Dąb szypułkowy - Quercus robur	-	Uchwała Nr 221/XX/04 Rady Miasta Milanówka z dnia 23 listopada 2004 r. w sprawie uznania za pomniki przyrody	Dz. Urz. Woj. Mazowieckiego	Dziennik Urzędowy Województwa Mazowieckiego z dnia 8 grudnia 2004 r. Nr 300 poz 8339
drzewo	1	Grusza pospolita - Pyrus communis	-	Uchwała Nr 221/XX/04 Rady Miasta Milanówka z dnia 23 listopada 2004 r. w sprawie uznania za pomniki przyrody	Dz. Urz. Woj. Mazowieckiego	Dziennik Urzędowy Województwa Mazowieckiego z dnia 8 grudnia 2004 r. Nr 300 poz 8339
drzewo	1	Dąb szypułkowy - Quercus robur	-	Orzeczenie Nr 653 z dnia 8 września 1980 r. o uznaniu za pomnik przyrody	Dz. Urz. RN m. st. Warszawy	-
drzewo	1	Dąb szypułkowy - Quercus robur	-	Orzeczenie Nr 73 z dnia 21 listopada 1956 r. o uznaniu za pomnik przyrody	-	-
drzewo	1	Dąb szypułkowy - Quercus robur	-	Orzeczenie Nr 204 z dnia 12 sierpnia 1976 r. o uznaniu za pomnik przyrody	-	-
drzewo	1	Dąb szypułkowy - Quercus robur	-	Orzeczenie Nr 205 z dnia 12 sierpnia 1976 r. o uznaniu za pomnik przyrody	-	-
drzewo	1	Dąb szypułkowy - Quercus robur	-	Orzeczenie Nr 206 z dnia 12 sierpnia 1976 r. o uznaniu za pomnik przyrody	-	-
drzewo	1	Dąb szypułkowy - Quercus robur	-	Orzeczenie Nr 207 z dnia 12 sierpnia 1976 r. o uznaniu za pomnik przyrody	-	-
drzewo	1	Dąb szypułkowy - Quercus robur	-	Orzeczenie Nr 208 z dnia 12 sierpnia 1976 r. o	-	-

		Quercus robur		uznaniu za pomnik przyrody		
drzewo	1	Dąb szypułkowy - Quercus robur	-	Orzeczenie Nr 209 z dnia 12 sierpnia 1976 r. o uznaniu za pomnik przyrody	-	-
drzewo	1	Dąb czerwony - Quercus rubra	-	Orzeczenie Nr 211 z dnia 12 sierpnia 1976 r. o uznaniu za pomnik przyrody	-	-
drzewo	1	Dąb szypułkowy - Quercus robur	-	Orzeczenie Nr 277 z dnia 21 grudnia 1976 r. w sprawie uznania za pomnik przyrody	-	-
drzewo	1	Dąb szypułkowy - Quercus robur	-	Orzeczenie Nr 279 z dnia 9 grudnia 1976 r. w sprawie uznania za pomnik przyrody	-	-
drzewo	1	Dąb szypułkowy - Quercus robur	-	Orzeczenie Nr 284 z dnia 13 grudnia 1976 r. w sprawie uznania za pomnik przyrody	-	-
grupa drzew	7	Dąb szypułkowy - Quercus robur	-	Orzeczenie Nr 75 z dnia 21 listopada 1956 r. o uznaniu za pomnik przyrody	-	-
grupa drzew	7	Dąb szypułkowy - Quercus robur	-	Orzeczenie Nr 76 z dnia 21 listopada 1956 r. o uznaniu za pomnik przyrody	-	-
grupa drzew	2	Dąb szypułkowy - Quercus robur	-	Orzeczenie Nr 550 z dnia 27 listopada 1978 r. o uznaniu za pomnik przyrody	Dz. Urz. RN m. st. Warszawy	-
grupa drzew	1	Dąb szypułkowy - Quercus robur	Sedziwój	Rozporządzenie Wojewody Warszawskiego z dnia 29 lutego 1996 r. w sprawie uznania za pomnik przyrody	Dz. Urz. Woj. Mazowieckiego	Dziennik Urzędowy Województwa Mazowieckiego z dnia 22 marca 1996 r. Nr 8 poz 68
grupa drzew	1	Topola biała - Populus alba	Sedziwój	Rozporządzenie Wojewody Warszawskiego z dnia 29 lutego 1996 r. w sprawie uznania za pomnik przyrody	Dz. Urz. Woj. Mazowieckiego	Dziennik Urzędowy Województwa Mazowieckiego z dnia 22 marca 1996 r. Nr 8 poz 68
grupa drzew	2	Dąb szypułkowy - Quercus robur	-	Rozporządzenie Wojewody Warszawskiego z dnia 16 grudnia 1996 r. w sprawie uznania za pomnik przyrody	Dz. Urz. Woj. Warszawskiego	Dziennik Urzędowy Województwa Warszawskiego z dnia 31 grudnia 1996 r. Nr 44 poz 453
głaz narzutowy	1	-	-	Rozporządzenie Wojewody Warszawskiego z dnia 29 lutego 1996 r. w sprawie uznania za pomnik przyrody	Dz. Urz. Woj. Mazowieckiego	Dziennik Urzędowy Województwa Mazowieckiego z dnia 22 marca 1996 r. Nr 8 poz 68
głaz narzutowy	1	-	-	Uchwała Nr 352/XXX/09 Rady Miasta Milanówek z dnia 27 października 2009 r. w sprawie uznania za pomniki przyrody	Dz. Urz. Woj. Mazowieckiego	Dziennik Urzędowy Województwa Mazowieckiego z dnia 4 grudnia 2009 r. Nr. 198 poz. 5509

Na terenie gminy Grodzisk Mazowiecki, w granicach aglomeracji, występują następujące pomniki przyrody:

- 1) 24 drzewa,
- 2) 3 grupy drzew,
- 3) 1 głaz narzutowy.

Informacje o pomnikach ochrony przyrody na terenie aglomeracji w obrębie Grodziska Mazowieckiego zgodnie z centralnym rejestrem form ochrony przyrody:

Nazwa formy	Liczba tworów	Gatunek	Nazwa	Tytuł aktu prawnego	Miejsce publikacji	Oznaczenie dziennika urzędowego
drzewo	1	Lipa	-	Orzeczenie Nr 897 z dnia	Dz. Urz. Woj.	Dziennik Urzędowy

		drobnolistna - Tilia cordata		12 września 1985 r. o uznaniu za pomnik przyrody	Warszawskiego	Województwa Stołecznego Warszawskiego
drzewo	1	Dąb szypułkowy - Quercus robur	Samorządowiec	Uchwała Nr 752/2014 Rady Miejskiej w Grodzisku Mazowieckim z dnia 28 maja 2014 r.	Dz. Urz. Woj. Mazowieckiego	Dziennik Urzędowy Województwa Mazowieckiego z dnia 14 maja 2014 r. poz. 6567
drzewo	1	Jesion wyniosły (Fraxinus excelsior)	Wojciech	Uchwała Nr 716/2014 Rady Miejskiej w Grodzisku Mazowieckim z dnia 26 marca 2014 r.	Dz. Urz. Woj. Mazowieckiego	Dziennik Urzędowy Województwa Mazowieckiego poz. 4969
drzewo	1	Jesion wyniosły (Fraxinus excelsior)	Hieronim	Uchwała Nr 716/2014 Rady Miejskiej w Grodzisku Mazowieckim z dnia 26 marca 2014 r.	Dz. Urz. Woj. Mazowieckiego	Dziennik Urzędowy Województwa Mazowieckiego poz. 4969
drzewo	1	Lipa drobnolistna - Tilia cordata	-	Orzeczenie Nr 321 z dnia 27 kwietnia 1977 r. o uznaniu za pomniki przyrody	Dz. Urz. RN m. st. Warszawy	-
drzewo	1	Dąb szypułkowy (Quercus robur)	Henryk	Uchwała Nr 716/2014 Rady Miejskiej w Grodzisku Mazowieckim z dnia 26 marca 2014 r.	Dz. Urz. Woj. Mazowieckiego	Dziennik Urzędowy Województwa Mazowieckiego poz. 4969
drzewo	1	Cypryśnik błotny - Taxodium distichum	-	Rozporządzenie Wojewody Warszawskiego z dnia 14 stycznia 1993 r. w sprawie uznania za pomniki przyrody	Dz. Urz. Woj. Warszawskiego	Dziennik Urzędowy Województwa Warszawskiego z dnia 21 stycznia 1993 r. Nr 1 poz. 1
drzewo	1	Wiąz szypułkowy - Ulmus laevis (Ulmus pedunculata, Ulmus effusa)	-	Orzeczenie Nr 324 z dnia 27 kwietnia 1977 r. o uznaniu za pomnik przyrody	Dz. Urz. RN m. st. Warszawy	-
drzewo	1	Jesion wyniosły - Fraxinus excelsior	-	Orzeczenie Nr 399 z dnia 7 października 1977 r. o uznaniu za pomnik przyrody	Dz. Urz. RN m. st. Warszawy	-
drzewo	1	Jesion wyniosły - Fraxinus excelsior	-	Orzeczenie Nr 399 z dnia 7 października 1977 r. o uznaniu za pomnik przyrody	Dz. Urz. RN m. st. Warszawy	-
drzewo	1	Jesion wyniosły - Fraxinus excelsior	-	Orzeczenie Nr 399 z dnia 7 października 1977 r. o uznaniu za pomnik przyrody	Dz. Urz. RN m. st. Warszawy	-
drzewo	1	Dąb szypułkowy - Quercus robur	-	Orzeczenie Nr 399 z dnia 7 października 1977 r. o uznaniu za pomnik przyrody	Dz. Urz. RN m. st. Warszawy	-
drzewo	1	Dąb szypułkowy - Quercus robur	-	Orzeczenie Nr 399 z dnia 7 października 1977 r. o uznaniu za pomnik przyrody	Dz. Urz. RN m. st. Warszawy	-
drzewo	1	Kasztanowiec zwyczajny (Kasztanowiec biały) - Aesculus hippocastanum	-	Orzeczenie Nr 389 z dnia 19 września 1977 r. o uznaniu za pomnik przyrody	Dz. Urz. RN m. st. Warszawy	-
drzewo	1	Dąb szypułkowy - Quercus robur	-	Rozporządzenie Nr 20 Wojewody Mazowieckiego z dnia 31 lipca 2009 r. w sprawie ustanowienia pomników przyrody na terenie powiatu grodziskiego	Dz. Urz. Woj. Mazowieckiego	Dziennik Urzędowy Województwa Mazowieckiego z 2009 r. Nr 124, poz. 3635
drzewo	1	Lipa drobnolistna - Tilia cordata	-	Orzeczenie Nr 158 z dnia 30 grudnia 1961 r. o uznaniu za pomnik przyrody	-	-
drzewo	1	Lipa drobnolistna - Tilia cordata	-	Orzeczenie Nr 158 z dnia 30 grudnia 1961 r. o uznaniu za pomnik	-	-

				przyrody		
drzewo	1	Wiąz szypułkowy - <i>Ulmus laevis</i> (<i>Ulmus pedunculata</i> , <i>Ulmus effusa</i>)	-	Orzeczenie Nr 161 z dnia 15 maja 1976 r. o uznanie za pomnik przyrody	Dz. Urz. RN m. st. Warszawy	Dziennik Urzędowy Rady Narodowej m. st. Warszawy
drzewo	1	Dąb szypułkowy (<i>Quercus robur</i>)	Aleksander	Uchwała Nr 716/2014 Rady Miejskiej w Grodzisku Mazowieckim z dnia 26 marca 2014 r. w sprawie ustanowienia pomników przyrody na terenie parku miejskiego im. hr. Skarbków w Grodzisku Mazowieckim	Dz. Urz. Województwa Mazowieckiego	Dz. Urz. z 2014 r. poz. 4969
drzewo	5	Dąb szypułkowy - <i>Quercus robur</i>	Dąb Chełmońskiego	Orzeczenie Nr 322 z dnia 27 kwietnia 1977 r. o uznaniu za pomnik przyrody	Dz. Urz. RN m. st. Warszawy	-
grupa drzew	3	-	-	Orzeczenie Nr 77 z dnia 21 listopada 1956 r. o uznaniu za pomnik przyrody	nie odnaleziono	-
głaz narzutowy	1	-	Wodnik	Rozporządzenie Nr 254 Wojewody Mazowieckiego z dnia 1 października 2001 r. w sprawie wprowadzenia pomników przyrody	Dz. Urz. Woj. Warszawskiego	Dziennik Urzędowy Województwa Warszawskiego z dnia 8 października 2001 r., Nr 212, poz. 3671

Teren aglomeracji graniczy z Rezerwatem przyrody im. Bolesława Hryniewieckiego, jednakowoż nie będą prowadzone w obrębie rezerwatu żadne inwestycje kanalizacyjne. Rezerwat przyrody im. Bolesława Hryniewieckiego o powierzchni 24,17 ha został utworzony Zarządzeniem Ministra Leśnictwa i Przemysłu Drzewnego z dn. 21.07.1977 r. (Monitor Polski nr 19 poz. 107 z 1977 r.). Rezerwat ten od strony zachodniej graniczy bezpośrednio z ulicą Krasińskiego a od strony południowej graniczy z ul. Młochowską. Natomiast od wschodu i północy graniczy z kompleksem leśnym Lasu Młochowskiego.

Na terenie Milanówka znajduje się zespół przyrodniczo-krajobrazowy „Turczynek” ustanowiony uchwałą Nr 254/XXIII/05 Rady Miasta Milanówka z dnia 15 marca 2005 r. (Dz.Urz. Woj. Maz. z 2005 r. Nr 109, poz. 3111) w celu zachowania obiektu o dużej wartości historycznej, kulturowej i przyrodniczo - krajobrazowej. Powierzchnia całkowita zespołu wynosi 10,0181ha i obejmuje działkę nr ew. 3 w obr. 07-01 przy ul. Brwinowskiej 2 w Milanówku. Zespół przyrodniczo-krajobrazowy „Turczynek” znajduje się poza granicami aglomeracji, w związku z czym nie nastąpi ingerencja w formę ochrony przyrody.

Stosownie do art. 59 ustawy z dnia 3 października 2008 r. o udostępnianiu informacji o środowisku i jego ochronie, udziale społeczeństwa w ochronie środowiska oraz o ocenach oddziaływania na środowisko (Dz.U. z 2022 r. poz. 1029, ze zm.) planowane przedsięwzięcia mogące zawsze znacząco lub potencjalnie znacząco oddziaływać na środowisko, wymagają uzyskania decyzji o środowiskowych uwarunkowaniach, obligatoryjnie (art. 59 ust. 1 pkt 1 ww. ustawy) lub fakultatywnie (art. 59 ust. 1 pkt 2 wraz z art. 63 ust. 1 ww. ustawy).

W stosunku do rezerwatu przyrody stosownie do art. 15 ust. 4 pkt 2 ustawy o ochronie przyrody, dopuszcza się możliwość realizacji inwestycji liniowej celu publicznego po uzyskaniu zgody Generalnego Dyrektora Ochrony Środowiska, w przypadku braku rozwiązań alternatywnych i po zagwarantowaniu kompensacji przyrodniczej w rozumieniu art. 3 pkt 8 ustawy z dnia 27 kwietnia 2001 r. - Prawo ochrony środowiska (t.j. Dz.U. z 2021 r. poz. 1973, ze zm.).

W stosunku do form ochrony przyrody dla których mają zastosowanie przepisy art. 45 ustawy o ochronie przyrody stosownie do ust. 2 pkt 2 ww. artykułu, dopuszcza się możliwość realizacji inwestycji celu publicznego w przypadku braku rozwiązań alternatywnych, po uzgodnieniu z organem ustanawiającym daną formę ochrony przyrody.

Jeżeli na terenie objętym aglomeracją występują dzikie gatunki roślin, grzybów lub zwierząt objętych ochroną gatunkową zgodnie z art. 51 ust. 1 i art. 52 ust. 1 ustawy o ochronie przyrody przeprowadzenie planowanych inwestycji może być zrealizowane dopiero po uzyskaniu zezwoleń na odstąpienie od zakazów w stosunku do gatunków chronionych zgodnie z art. 56 w/w ustawy.

15. Charakterystyka RLM dla Aglomeracji

Równoważna Liczba Mieszkańców (RLM) to liczba wyrażająca wielokrotność ładunku zanieczyszczeń w ściekach odprowadzanych z obiektów przemysłowych i usługowych w stosunku do jednostkowego ładunku zanieczyszczeń w ściekach z gospodarstw domowych, odprowadzanych od jednego mieszkańca w ciągu doby.

Przyjmuje się, że przeliczeniowy statystyczny mieszkaniec gospodarstwa domowego produkuje dobowo ścieki o ładunku biologicznym (BZT5) wynoszącym 60 gramów tlenu. Oznacza to, że przyjęto, że 1 RLM odzwierciedla ładunek ścieków wytwarzanych przez 1 mieszkańca.

RLM od osób czasowo przebywających (tzw. zarejestrowane miejsca noclegowe) przyjęto na podstawie danych z gmin.

Na potrzeby określenia ładunku ścieków z przemysłu zastosowano wzór przeliczeniowy:

$$RLM = [BZT \text{ (kg/dzień)}] / [0,06 \text{ (kg/osoby*dzień)}]$$

L.p.	Opis	Na obszarze aglomeracji ogółem	Gmina		
			Grodzisk Mazowiecki	Milanówek	Podkowa Leśna
1	Długość sieci kanalizacji sanitarnej (w km)	229,2	171,0	20,1	38,1
2	Rodzaj sieci (grawitacyjna/ ciśnieniowa)	207,2 grawitacja / 22,0 ciśnienie	158,0 grawitacja / 13,0 ciśnienie	20,1 grawitacja	29,1 grawitacja / 9,0 ciśnienie
3	Liczba mieszkańców na terenie aglomeracji (meldunek)	pobyt stały	35 597	4 578	2 915
		pobyt czasowy	1 064	82	106
4	Liczba mieszkańców korzystających z kanalizacji	43 259	35 789	4 524	2 946
5	Osoby czasowo przebywające na terenie aglomeracji (hotele) – przyłączone do kanalizacji	625	468	0	157
6	RLM przemysł – przyłączony do kanalizacji	8 459	8 459	0	0
7	Liczba mieszkańców korzystających z systemów indywidualnych (przydomowych oczyszczalni ścieków)	69	33	36	0

L.p.	Opis	Na obszarze aglomeracji ogółem	Gmina		
			Grodzisk Mazowiecki	Milanówek	Podkowa Leśna
8	RLM aglomeracji	53 237	45 399	4 660	3 178
9	RLM korzystająca z kanalizacji	52 342	44 715	4 524	3 103
10	% RLM	98,3%	98,5%	97,1%	97,6%
11	Mieszkańcy planowani do przyłączenia do sieci w ramach inwestycji realizowanych od 01.2023 r. do 31.12.2027 r.	80	0	80	0
12	Długość sieci (km) planowanej do wykonania w ramach inwestycji realizowanych od 01.2023 r. do 31.12.2027 r.	0,5	0	0,5	0,0
13	RLM aglomeracji po realizacji inwestycji	53 237	45 399	4 660	3 178
14	RLM korzystająca z kanalizacji po realizacji inwestycji	52 422	44 715	4 604	3 103
15	% RLM po realizacji inwestycji	98,5%	98,5%	98,8%	97,6%

16. Zasięg terytorialny Aglomeracji

Agglomeracja Grodzisk Mazowiecki obejmuje swym zasięgiem miejscowości:

- a. Gmina Grodzisk Mazowiecki: miasto Grodzisk Mazowiecki (część miejscowości), Adamowizna (część miejscowości), Chrzanów Duży (część miejscowości), Czarny Las (część miejscowości), Janinów (część miejscowości), Kady (część miejscowości), Kałęczyn (część miejscowości), Książenice (część miejscowości), Mościska (część miejscowości), Natolin (część miejscowości), Odrano Wola (część miejscowości), Opypy (część miejscowości), Radonie (część miejscowości), Szczesne (część miejscowości), Wólka Grodziska (część miejscowości).
- b. Gmina Milanówek: Miasto Milanówek (część miejscowości)
- c. Gmina Podkowa Leśna: Miasto Podkowa Leśna (część miejscowości)

RLM Aglomeracji Grodzisk Mazowiecki wynosi 53 237RLM. Stopień skanalizowania wynosi 98,3%, po zrealizowaniu inwestycji budowy sieci kanalizacji sanitarnej w latach 2023 – 2027 i podłączeniu 80 mieszkańców stopień skanalizowania wzrośnie do 98,5%.

Na terenach nieskanalizowanych ścieki głównie gromadzone są w zbiornikach bezodpływowych. Zawartość zbiorników okresowo wywożona jest wozami asenizacyjnymi do punktów zlewnych zlokalizowanych bezpośrednio na terenie oczyszczalni ścieków. W znacznie mniejszej skali ścieki oczyszczane są w oczyszczalniach przydomowych (na terenie aglomeracji liczba mieszkańców korzystających z systemów indywidualnych wynosi 69 mieszkańców).

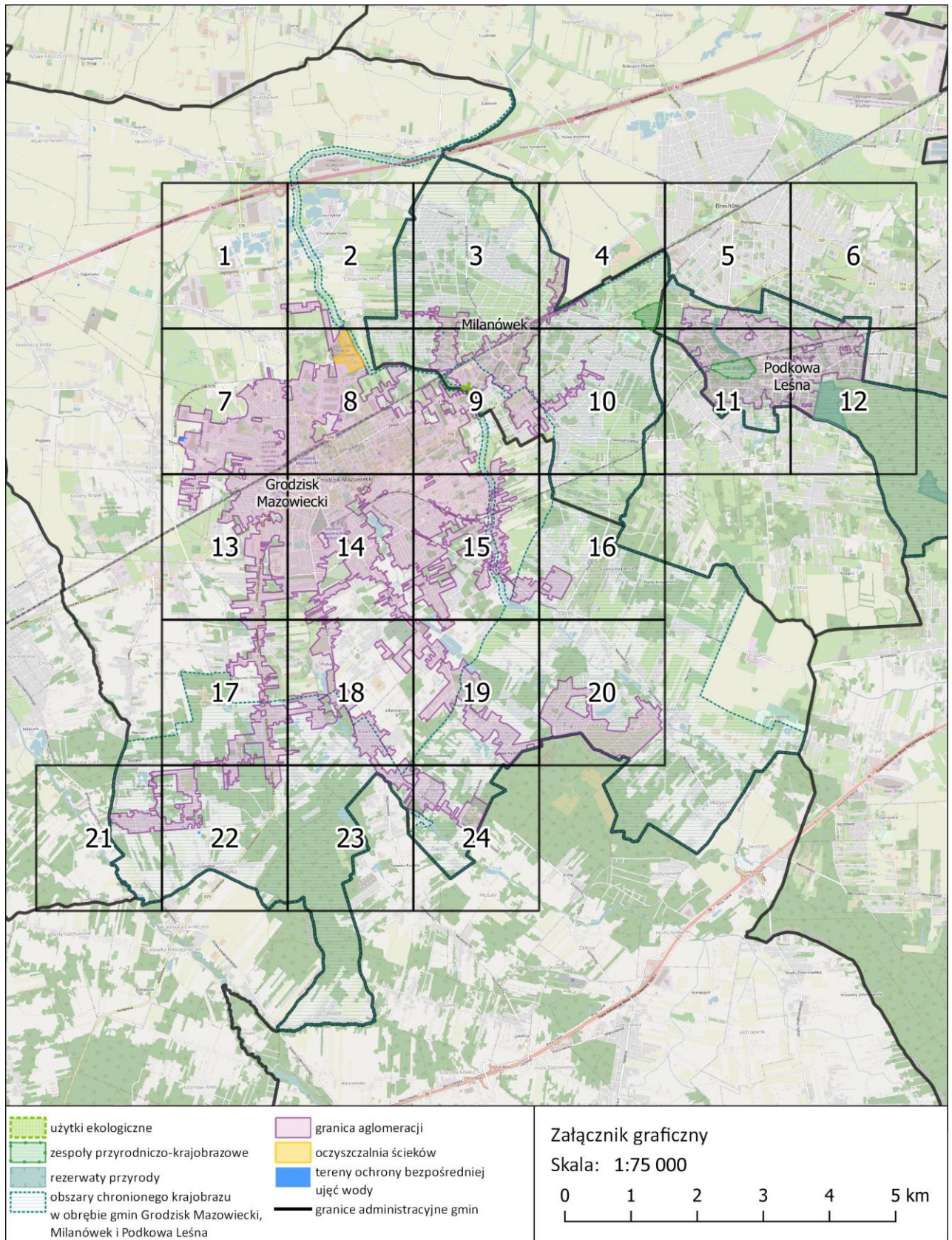
Na mocy art. 87 ust. 1 ustawy z dnia 20 lipca 2017 r. Prawo wodne (t.j. Dz.U. z 2021 r. poz. 2233) z dniem 1.01.2018 r. kompetencje w zakresie wyznaczania oraz zmian obszaru i granic aglomeracji przejęły samorządy gminne. W myśl art. 87 ust. 1 ww. ustawy wyznaczenie aglomeracji następuje w drodze uchwały rady gminy. Jeżeli Aglomeracja obejmuje tereny położone w dwóch lub więcej gminach, właściwa do wyznaczenia Aglomeracji jest rada gminy o największej równoważnej liczbie mieszkańców. W związku z powyższym dla wyznaczenia obszaru i granic Aglomeracji Grodzisk Mazowiecki właściwym organem jest Rada Miejska Grodziska Mazowieckiego po zawarciu porozumienia z gminami Milanówek i Podkowa Leśna tworzącą Aglomerację.

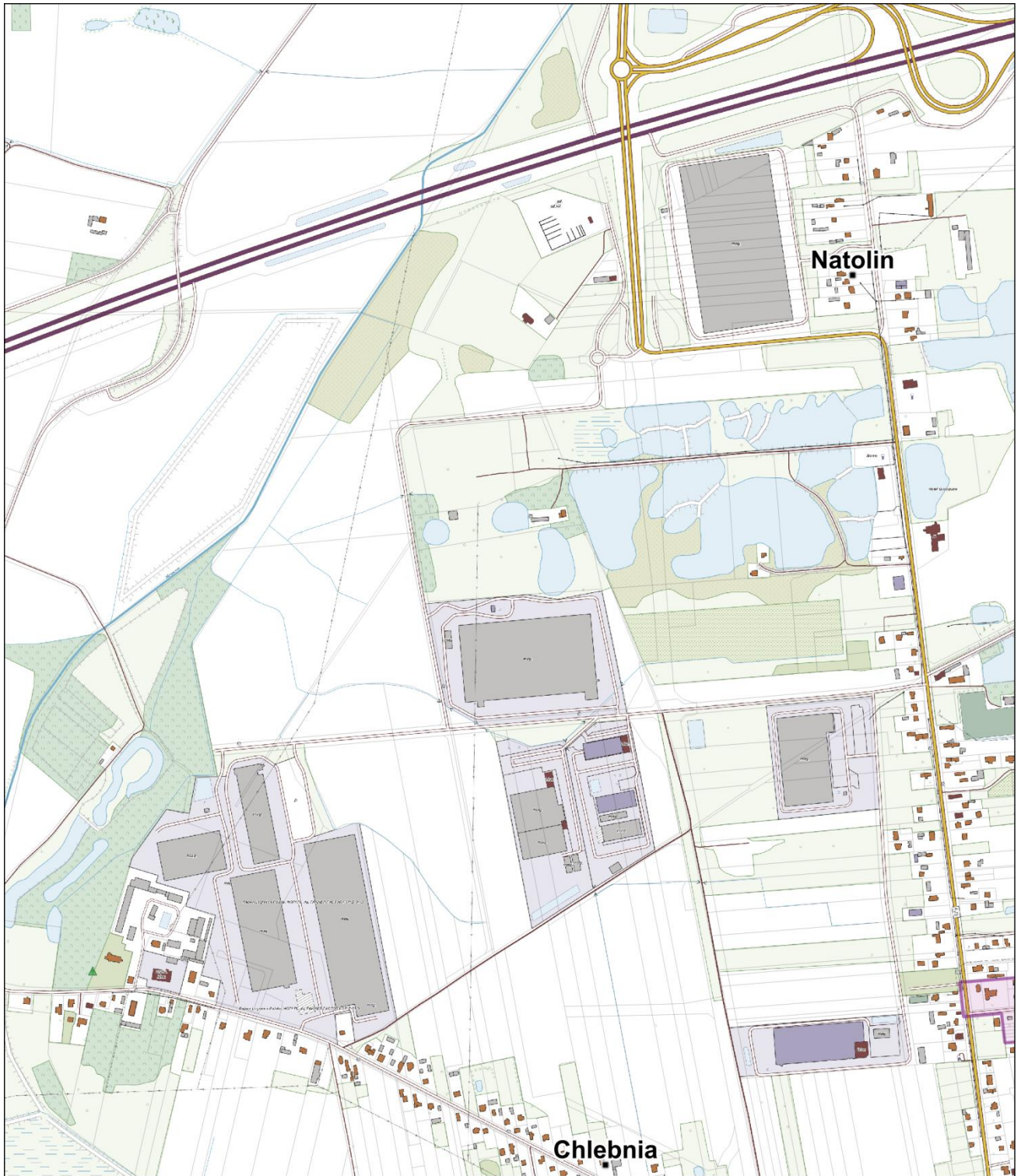
Załącznik Nr 2 do uchwały Nr 836/2022
Rady Miejskiej w Grodzisku Mazowieckim
z dnia 30 listopada 2022 r.

Część graficzna

W załączeniu przedstawiono mapę w skali 1: 10 000 zawierającą:

- oznaczenie granic Aglomeracji,
- oznaczenie znajdujących się na terenie Aglomeracji oczyszczalni ścieków komunalnych, do których odprowadzane są ścieki komunalne,
- oznaczenie granic administracyjnych,
oznaczenie granic terenów objętych formami ochrony przyrody.






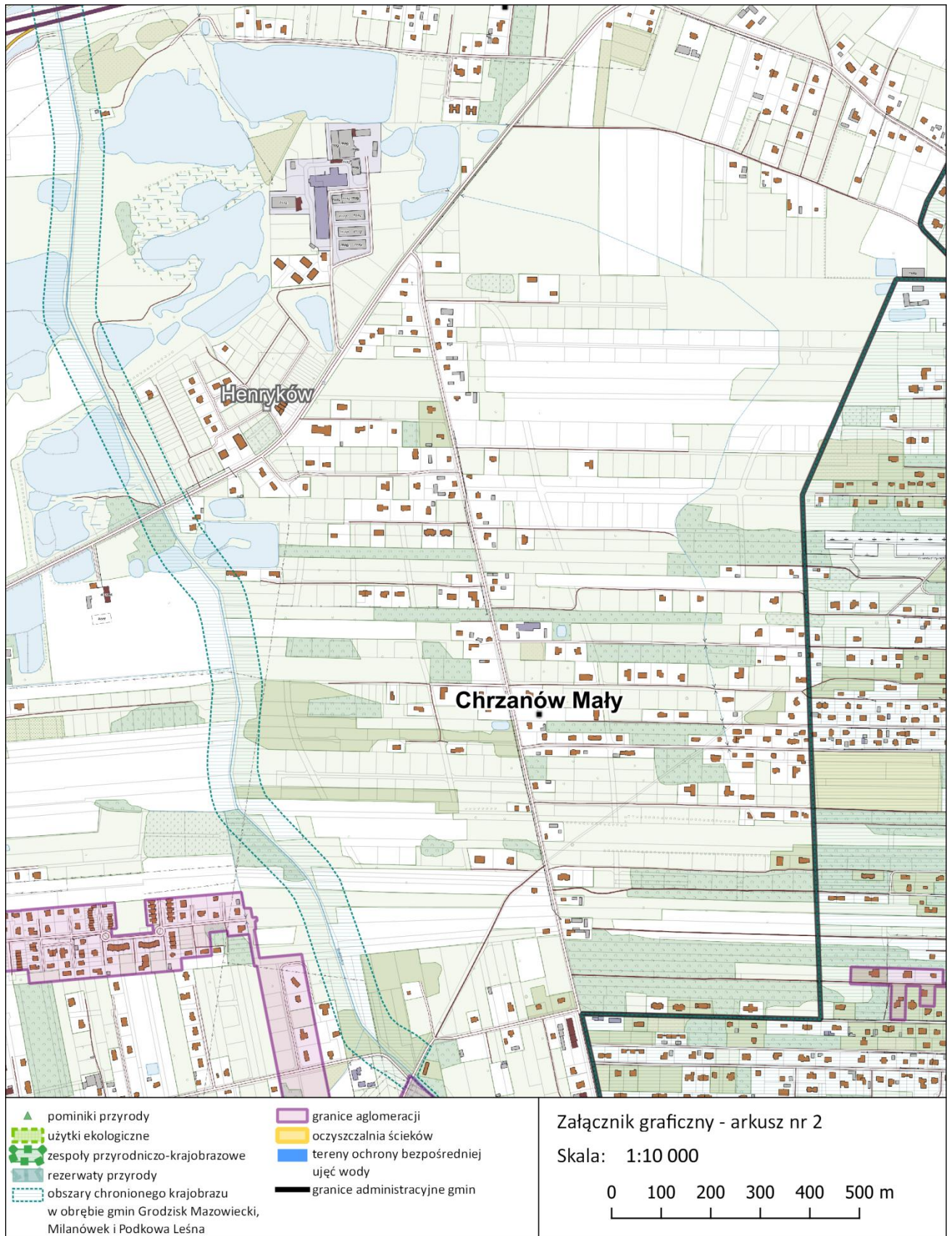
- | | |
|---|--|
|  pominiki przyrody |  granice aglomeracji |
|  użytki ekologiczne |  oczyszczalnia ścieków |
|  zespoły przyrodniczo-krajobrazowe |  tereny ochrony bezpośredniej |
|  rezerваты przyrody |  ujęć wody |
|  obszary chronionego krajobrazu |  granice administracyjne gmin |
| w obrębie gmin Grodzisk Mazowiecki, Milanówek i Podkowa Leśna | |

Załącznik graficzny - arkusz nr 1

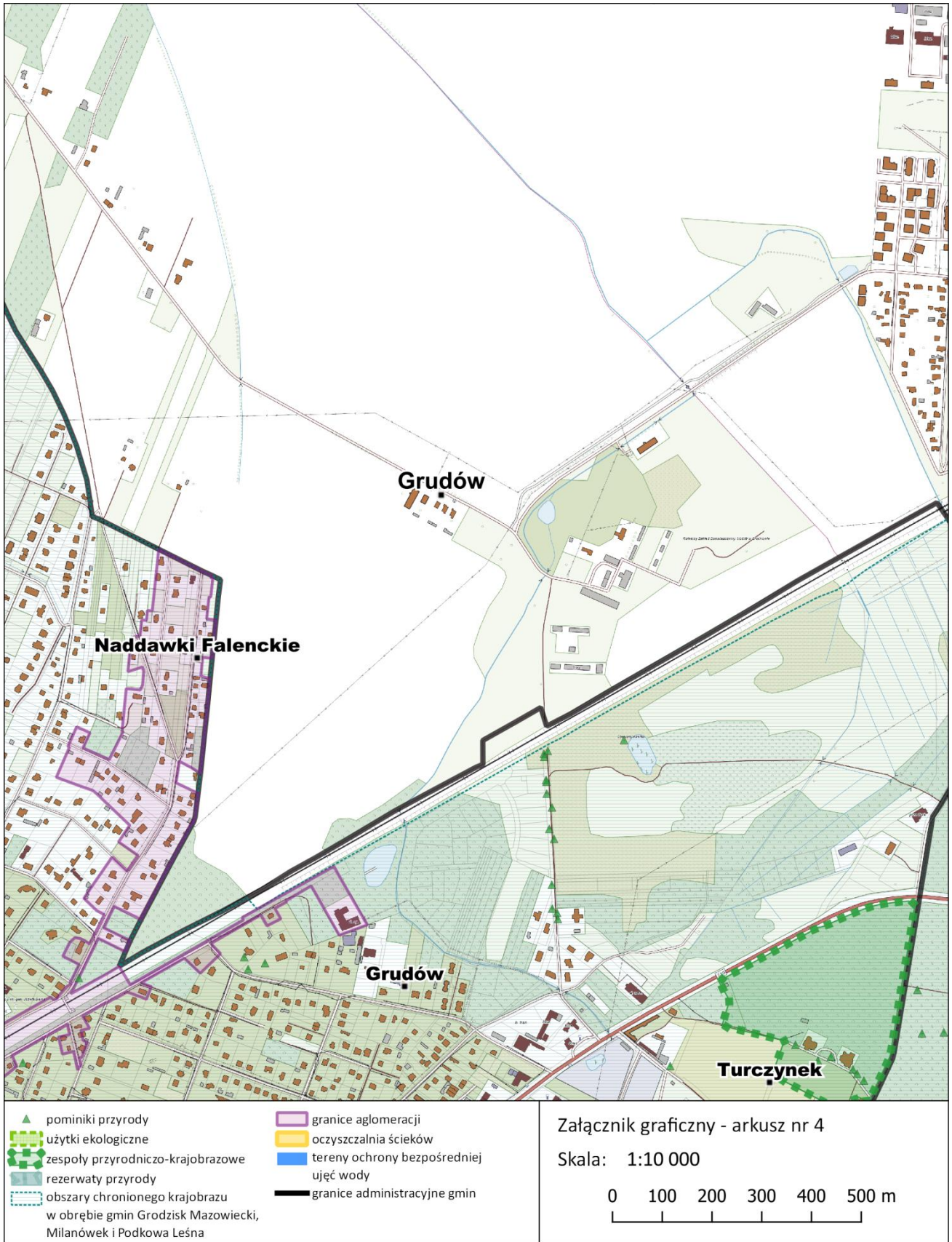
Skala: 1:10 000

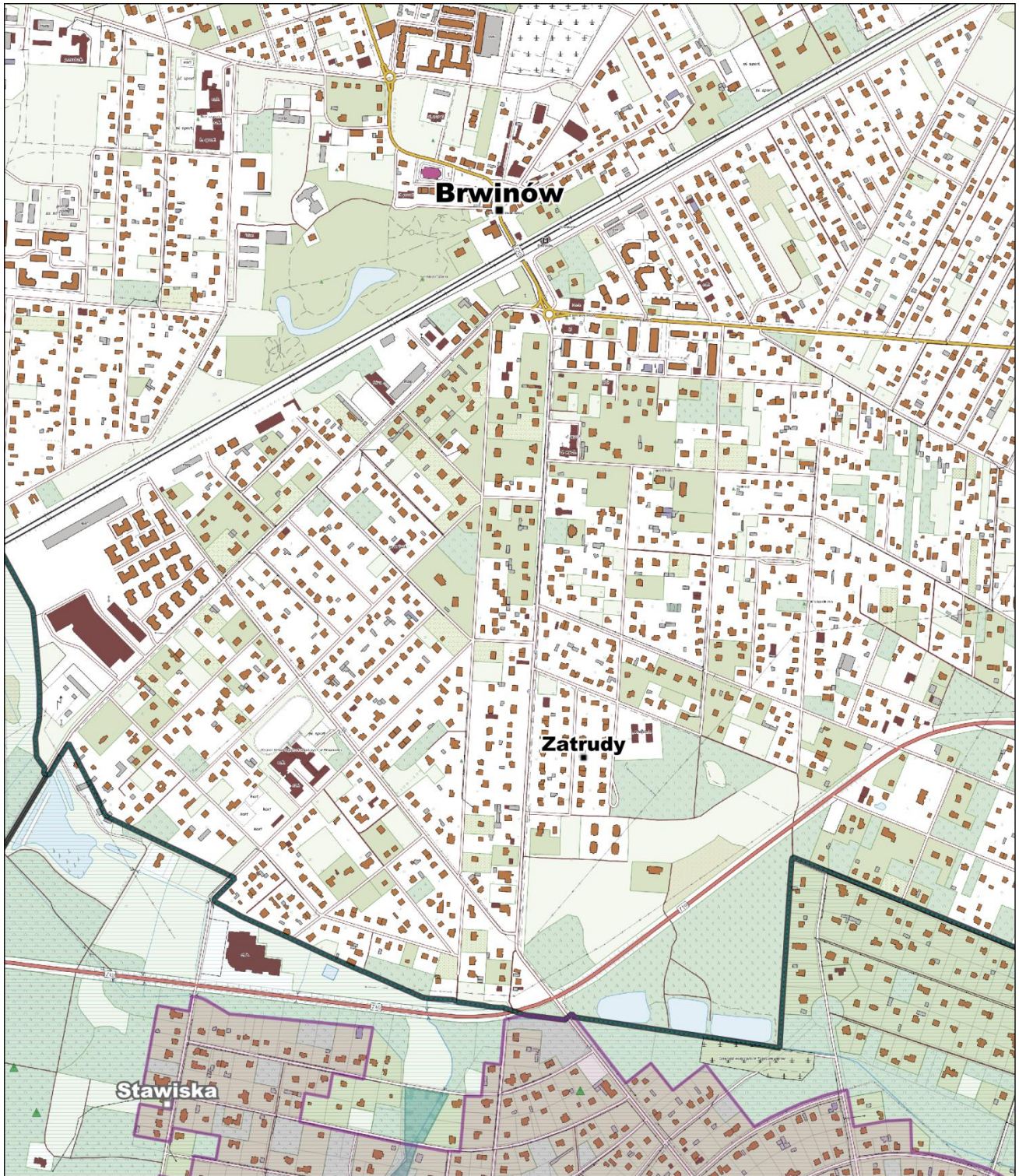
0 100 200 300 400 500 m












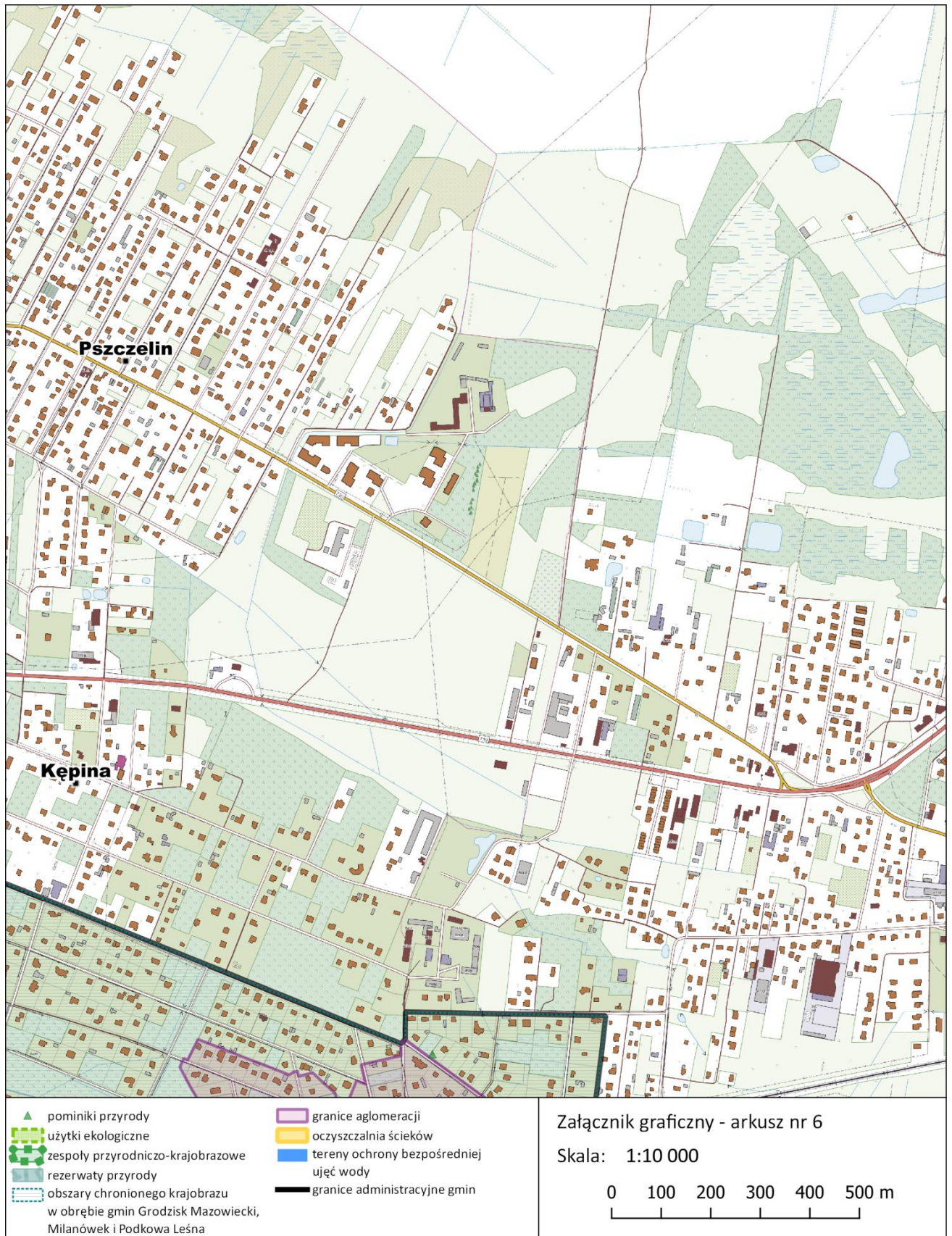
- | | |
|---|--|
|  pomniki przyrody |  granice aglomeracji |
|  użytki ekologiczne |  oczyszczalnia ścieków |
|  zespoły przyrodniczo-krajobrazowe |  tereny ochrony bezpośredniej |
|  rezerваты przyrody |  ujęć wody |
|  obszary chronionego krajobrazu |  granice administracyjne gmin |
| w obrębie gmin Grodzisk Mazowiecki, Milanówek i Podkowa Leśna | |

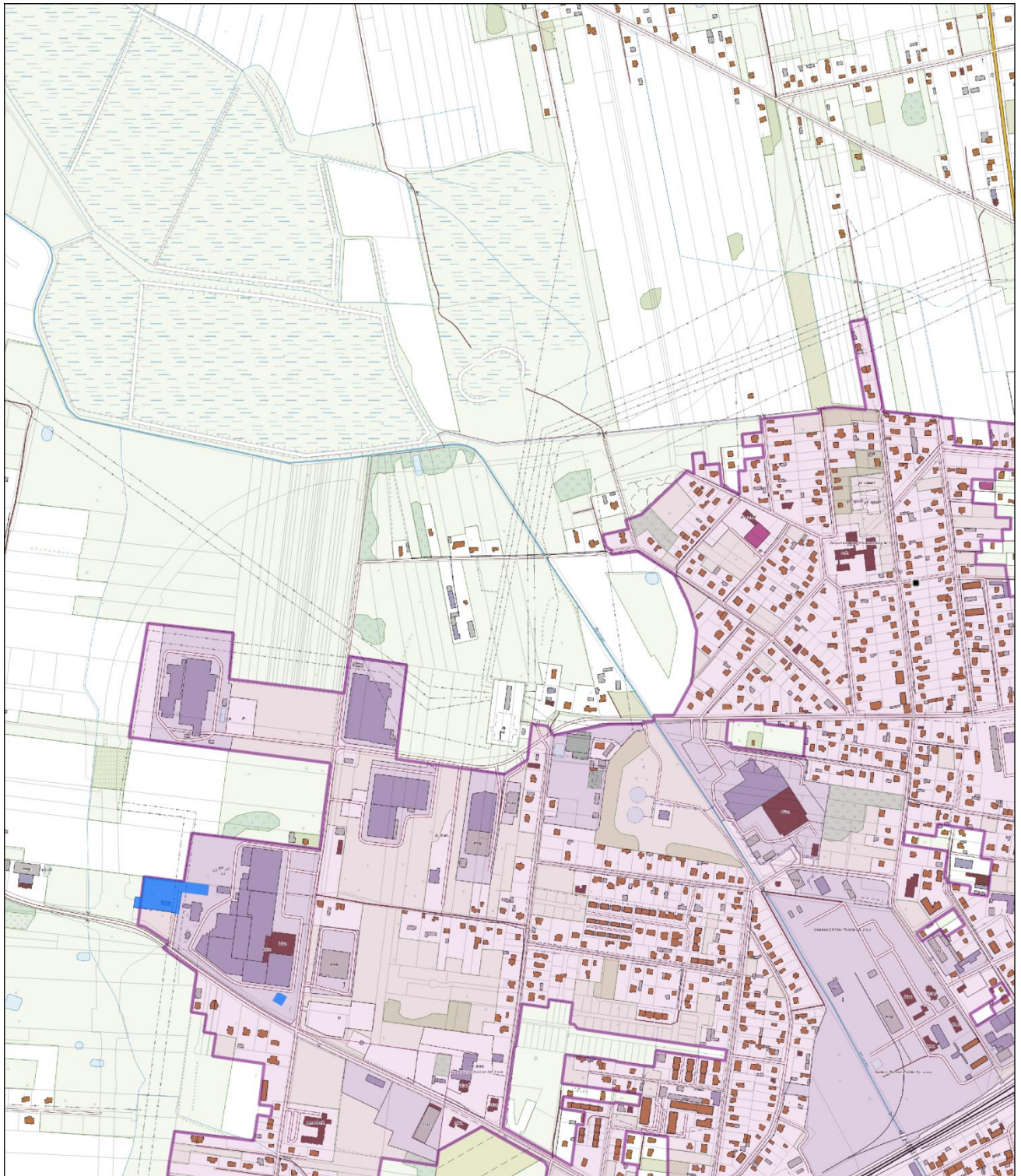
Załącznik graficzny - arkusz nr 5

Skala: 1:10 000

0 100 200 300 400 500 m





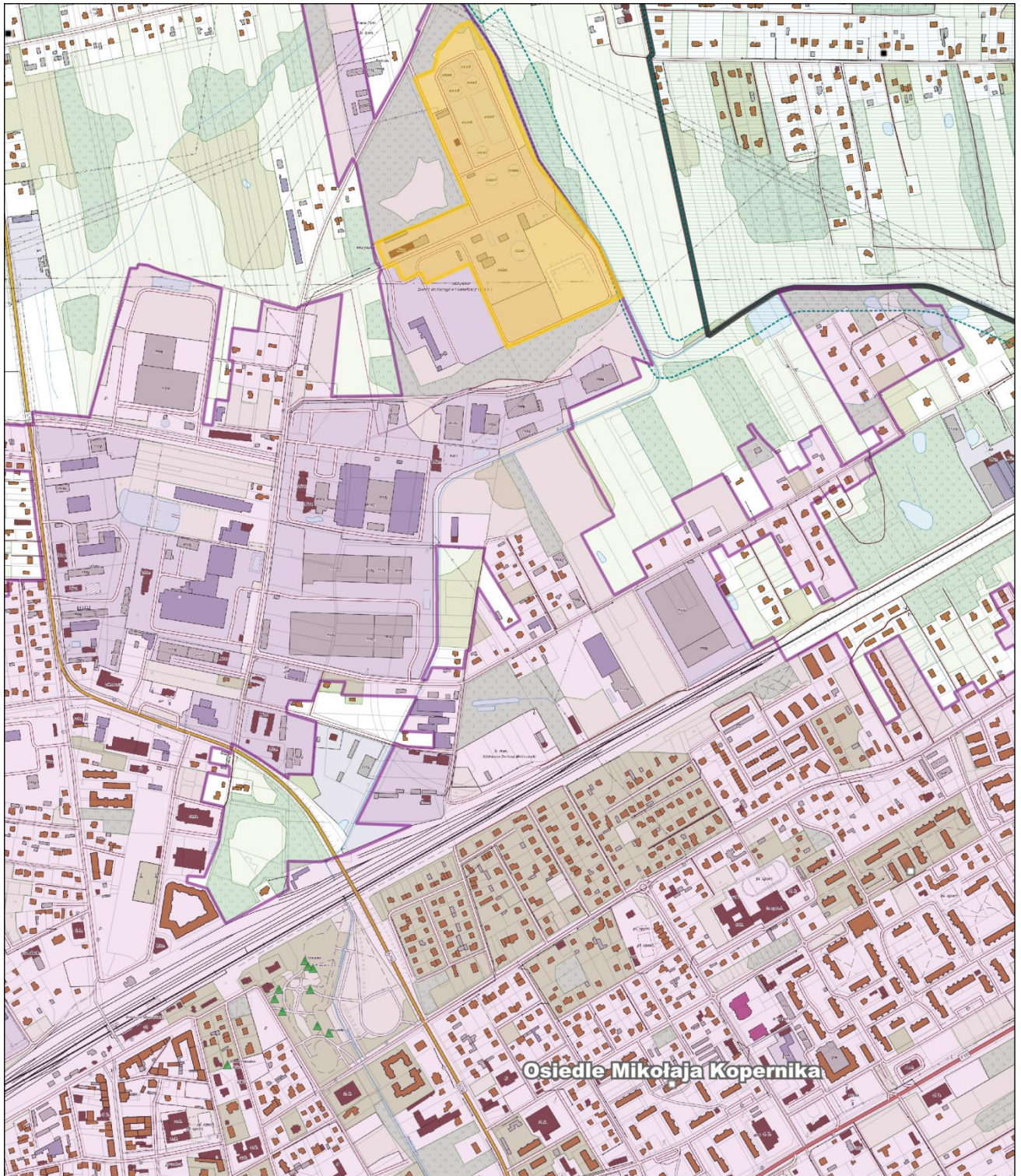


- | | |
|---|--|
|  pomniki przyrody |  granice aglomeracji |
|  użytki ekologiczne |  oczyszczalnia ścieków |
|  zespoły przyrodniczo-krajobrazowe |  tereny ochrony bezpośredniej |
|  rezerваты przyrody |  ujęć wody |
|  obszary chronionego krajobrazu |  granice administracyjne gmin |
| w obrębie gmin Grodzisk Mazowiecki, Milanówek i Podkowa Leśna | |

Załącznik graficzny - arkusz nr 7

Skala: 1:10 000






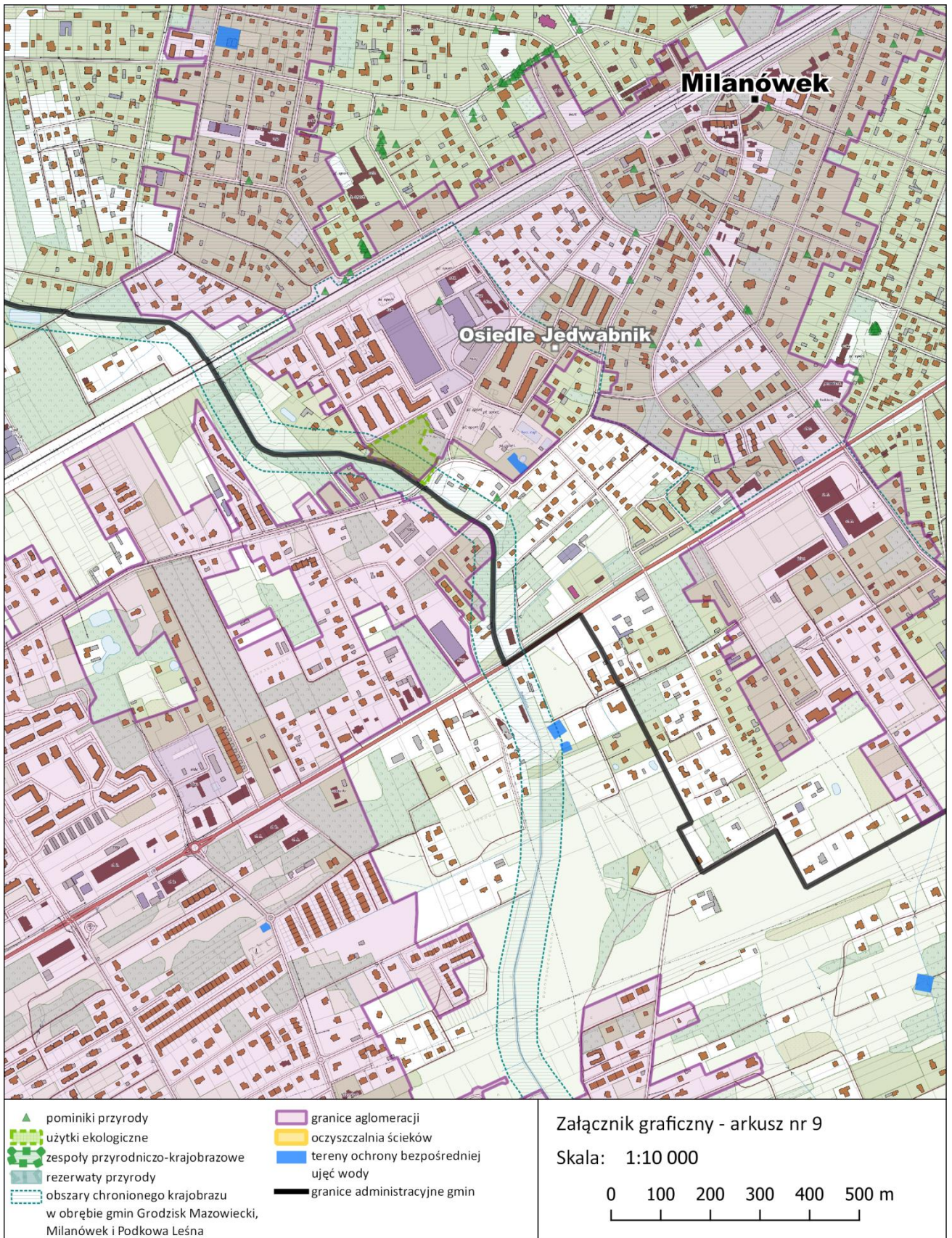
Osiedle Mikołaja Kopernika

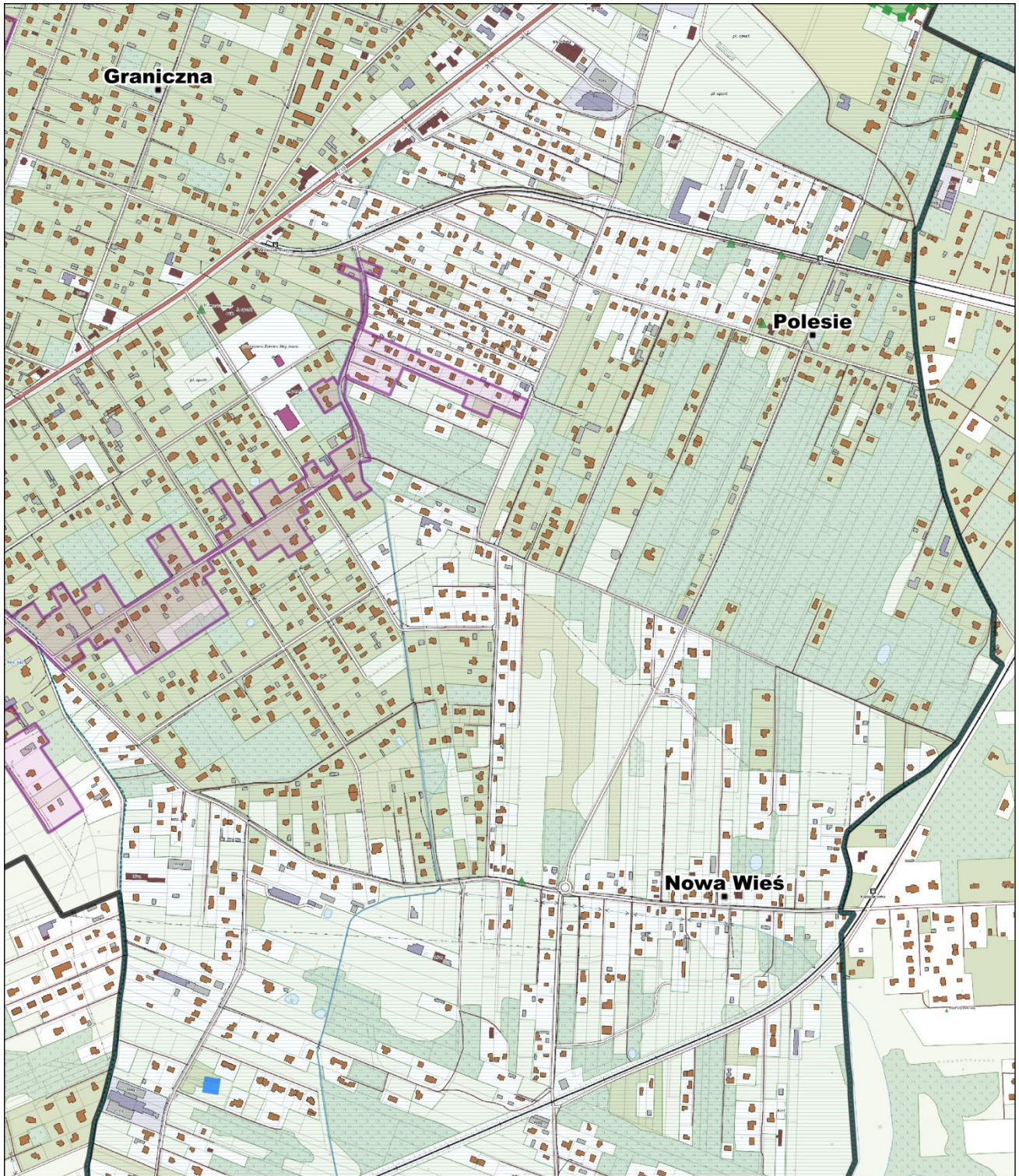
- | | |
|---|--|
|  pomniki przyrody |  granice aglomeracji |
|  użytki ekologiczne |  oczyszczalnia ścieków |
|  zespoły przyrodniczo-krajobrazowe |  tereny ochrony bezpośredniej |
|  rezerваты przyrody |  ujęć wody |
|  obszary chronionego krajobrazu |  granice administracyjne gmin |
| w obrębie gmin Grodzisk Mazowiecki, Milanówek i Podkowa Leśna | |

Załącznik graficzny - arkusz nr 8

Skala: 1:10 000



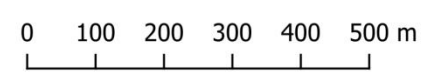


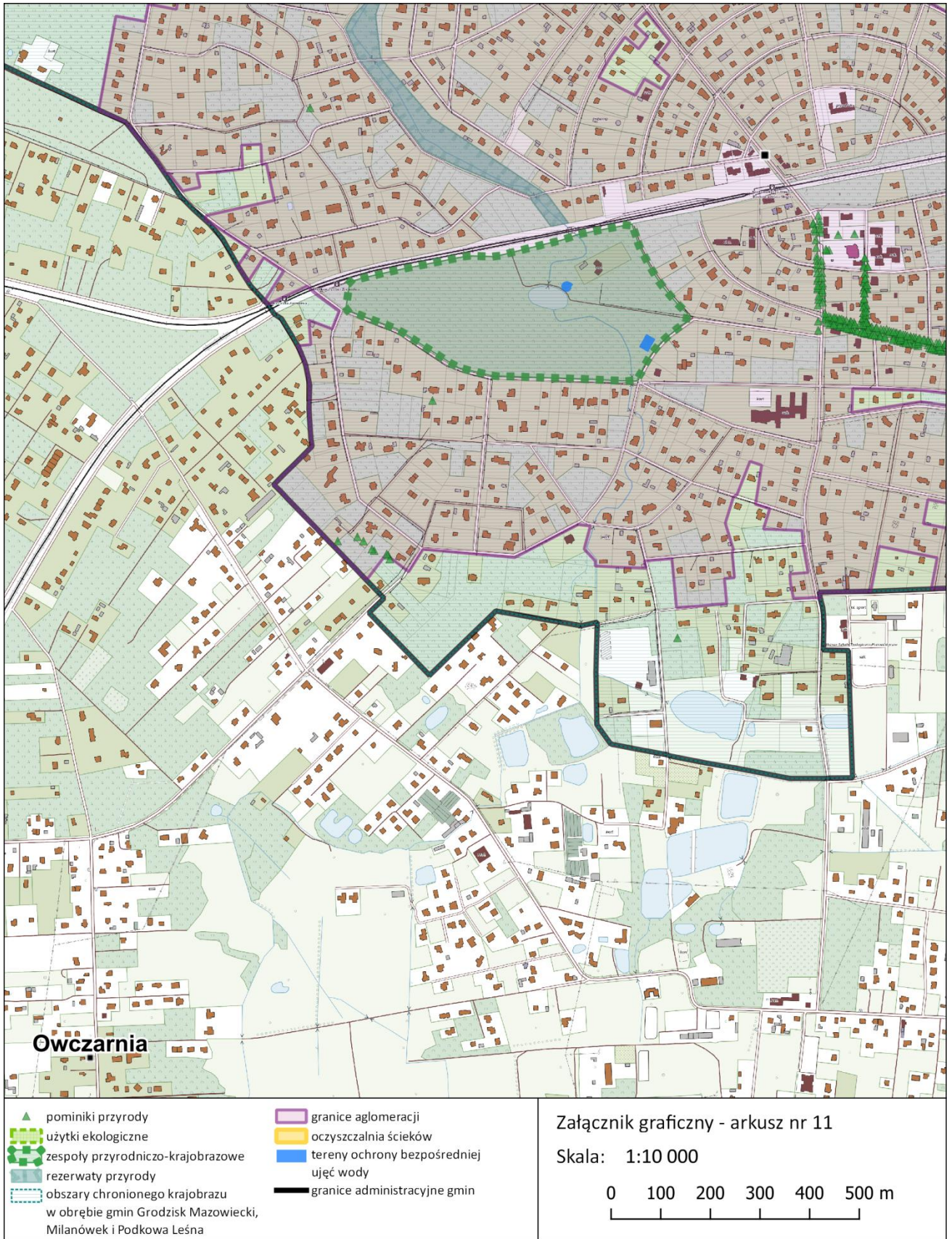


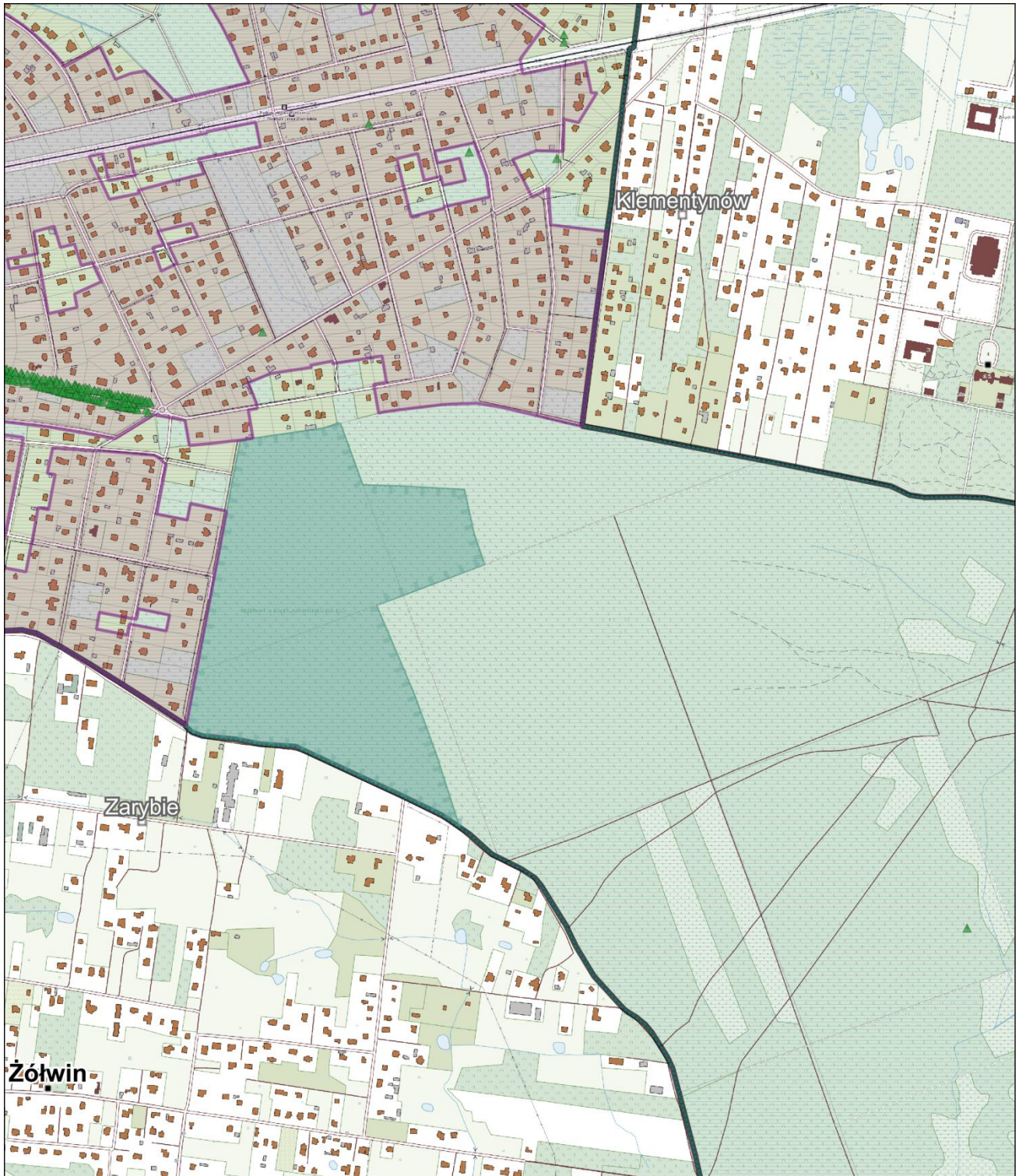
- | | |
|---|--|
|  pomniki przyrody |  granice aglomeracji |
|  użytki ekologiczne |  oczyszczalnia ścieków |
|  zespoły przyrodniczo-krajobrazowe |  tereny ochrony bezpośredniej |
|  rezerваты przyrody |  ujęć wody |
|  obszary chronionego krajobrazu |  granice administracyjne gmin |
| w obrębie gmin Grodzisk Mazowiecki, Milanówek i Podkowa Leśna | |

Załącznik graficzny - arkusz nr 10

Skala: 1:10 000








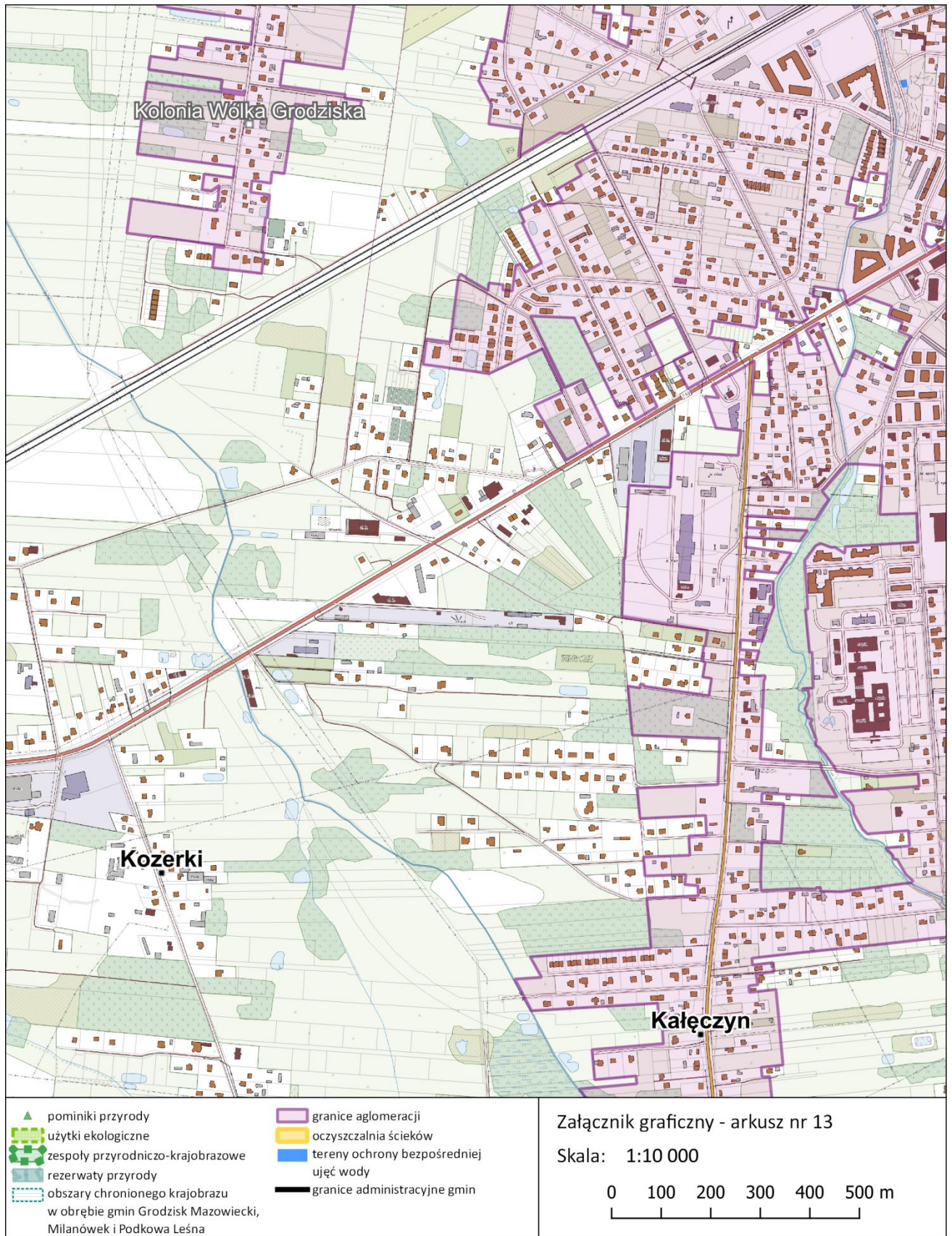
- | | | | |
|---|--|---|--|
|  | pomniki przyrody |  | granice aglomeracji |
|  | użytki ekologiczne |  | oczyszczalnia ścieków |
|  | zespoły przyrodniczo-krajobrazowe |  | tereny ochrony bezpośredniej ujęć wody |
|  | rezerваты przyrody |  | granice administracyjne gmin |
|  | obszary chronionego krajobrazu w obrębie gmin Grodzisk Mazowiecki, Milanówek i Podkowa Leśna | | |

Załącznik graficzny - arkusz nr 12

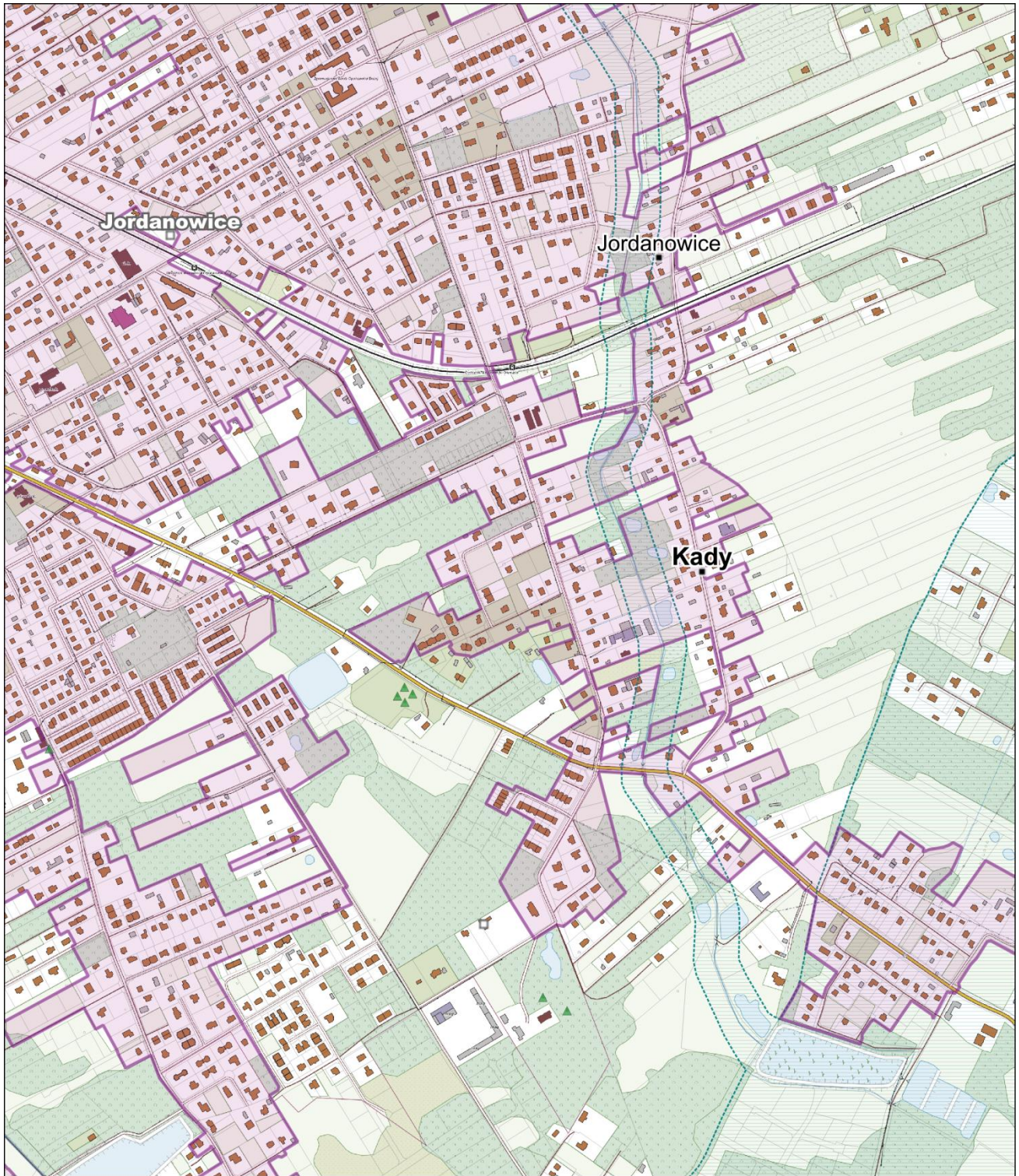
Skala: 1:10 000

0 100 200 300 400 500 m



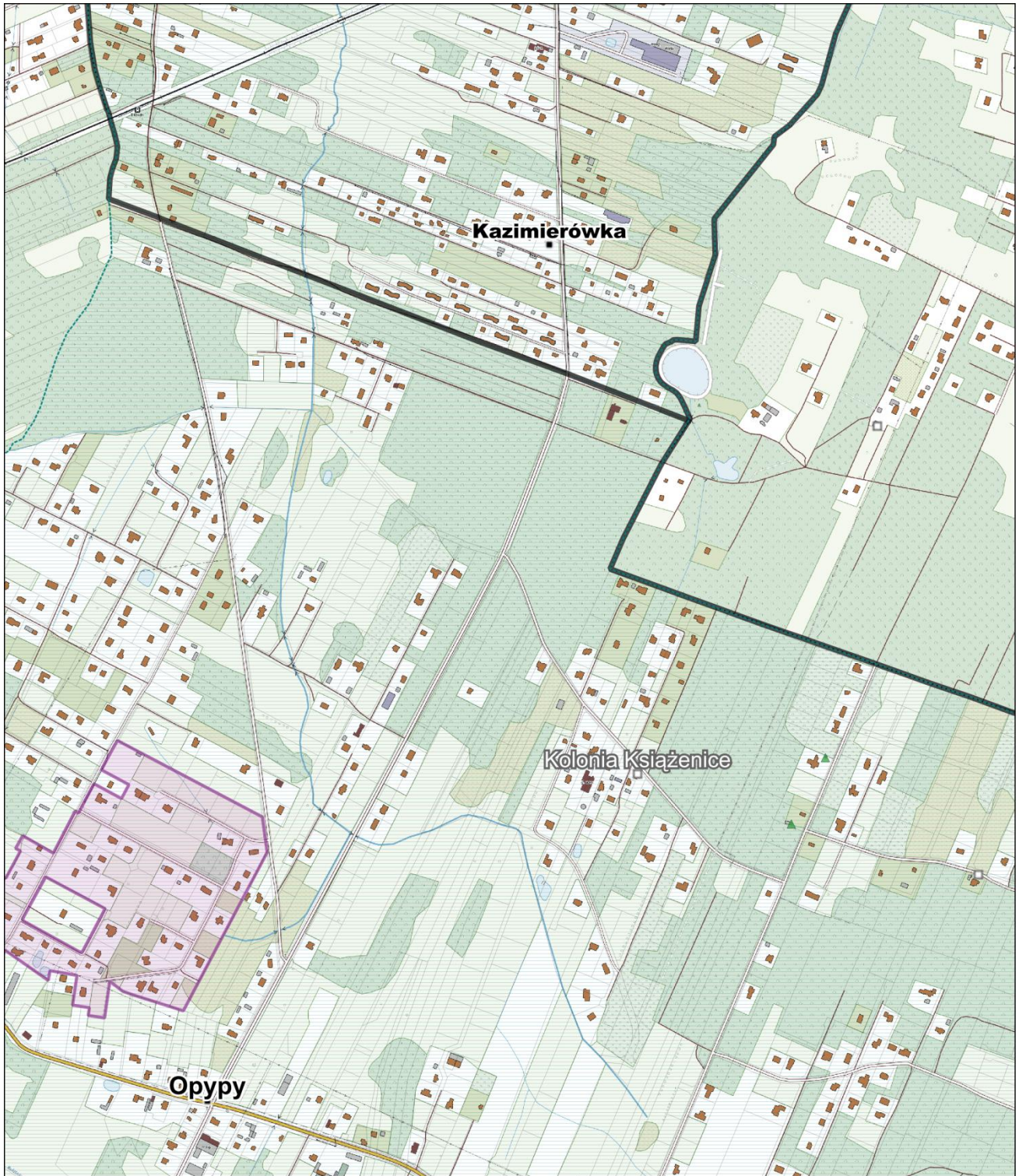






	pomniki przyrody		granice aglomeracji
	użytki ekologiczne		oczyszczalnia ścieków
	zespoły przyrodniczo-krajobrazowe		tereny ochrony bezpośredniej ujęć wody
	rezerваты przyrody		granice administracyjne gmin
	obszary chronionego krajobrazu w obrębie gmin Grodzisk Mazowiecki, Milanówek i Podkowa Leśna		

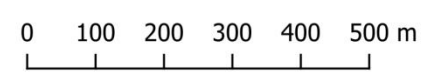
Załącznik graficzny - arkusz nr 15
 Skala: 1:10 000

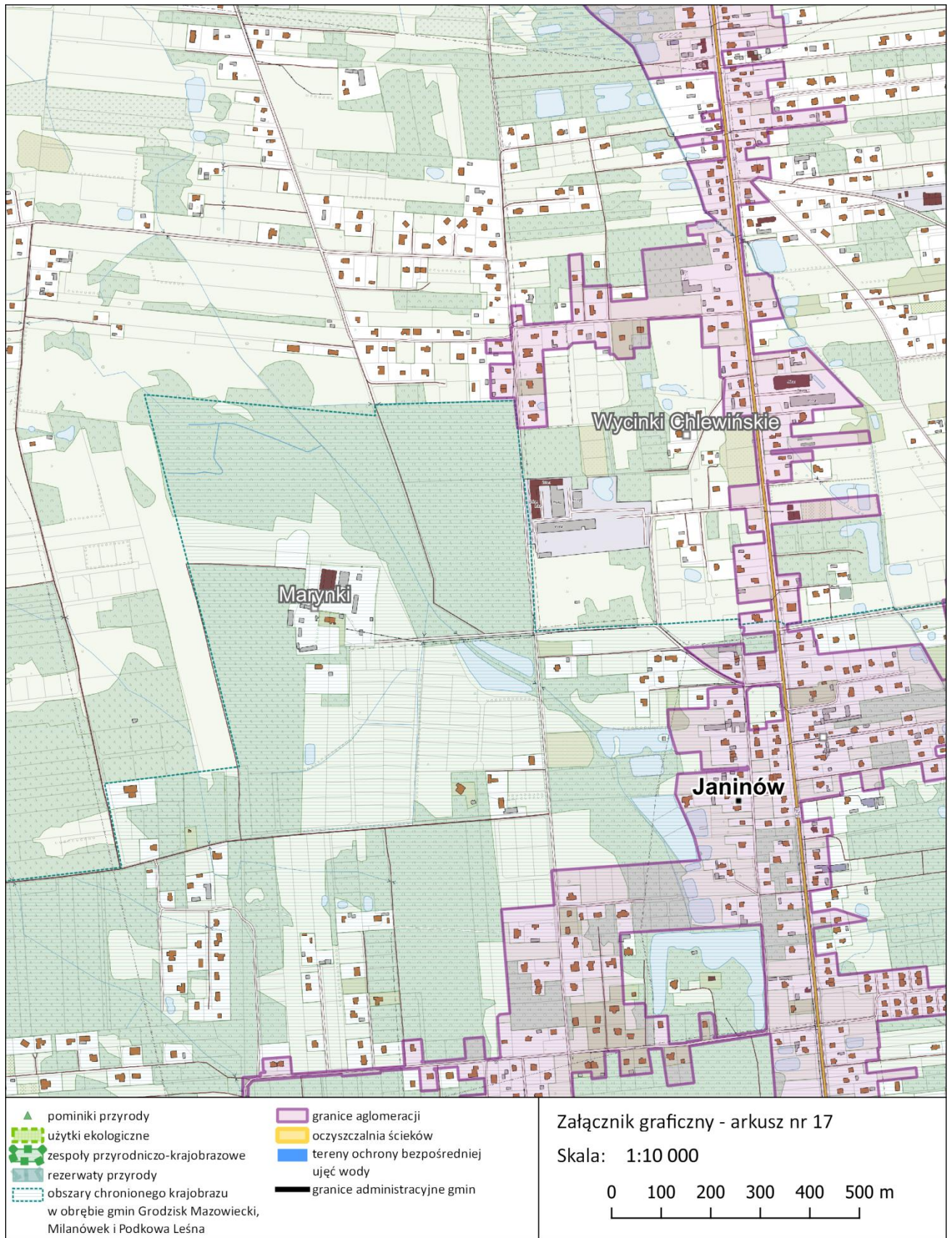


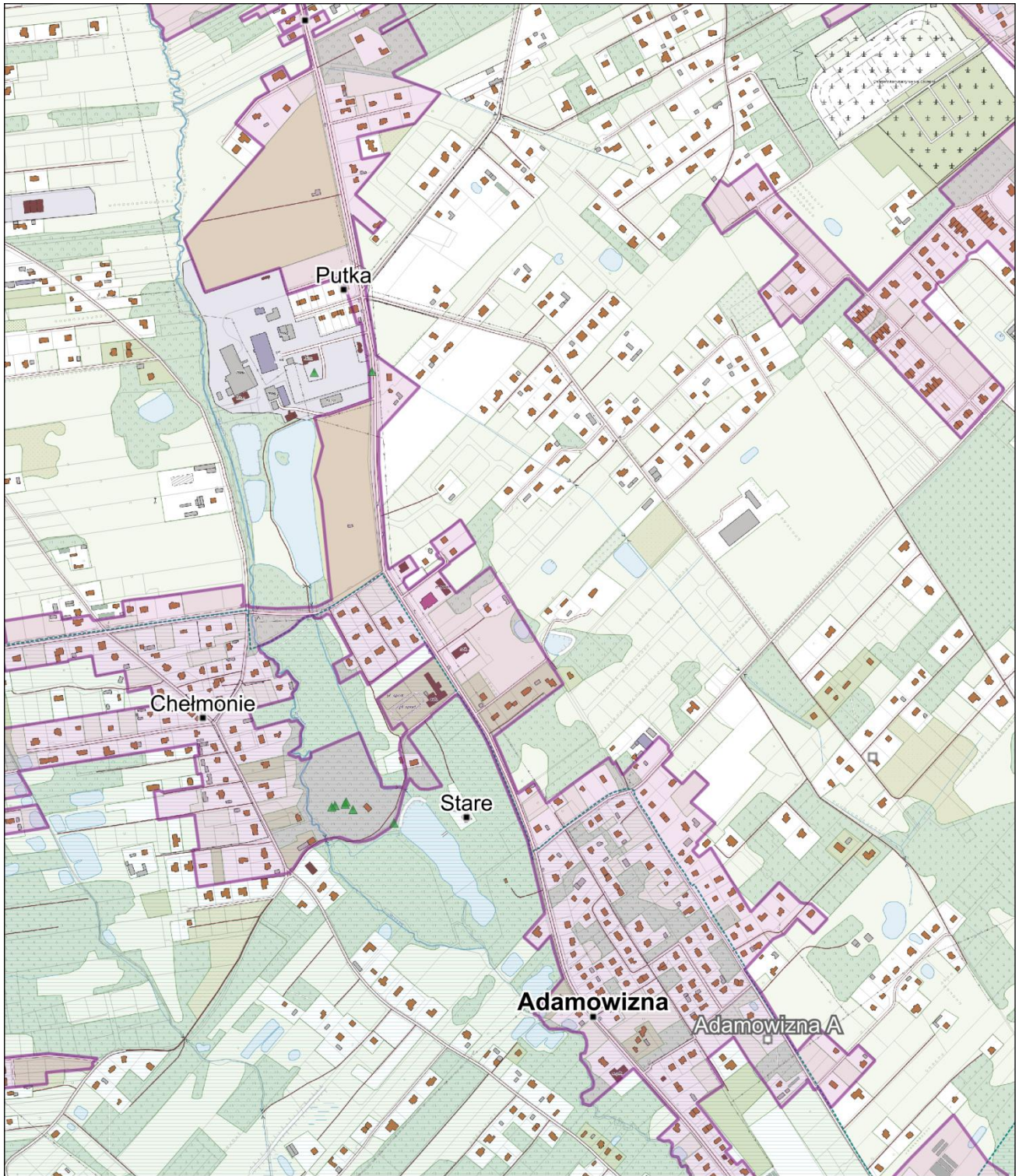
▲ pomniki przyrody	■ granice aglomeracji
■ użytki ekologiczne	■ oczyszczalnia ścieków
■ zespoły przyrodniczo-krajobrazowe	■ tereny ochrony bezpośredniej ujęć wody
■ rezerваты przyrody	■ granice administracyjne gmin
■ obszary chronionego krajobrazu w obrębie gmin Grodzisk Mazowiecki, Milanówek i Podkowa Leśna	

Załącznik graficzny - arkusz nr 16

Skala: 1:10 000






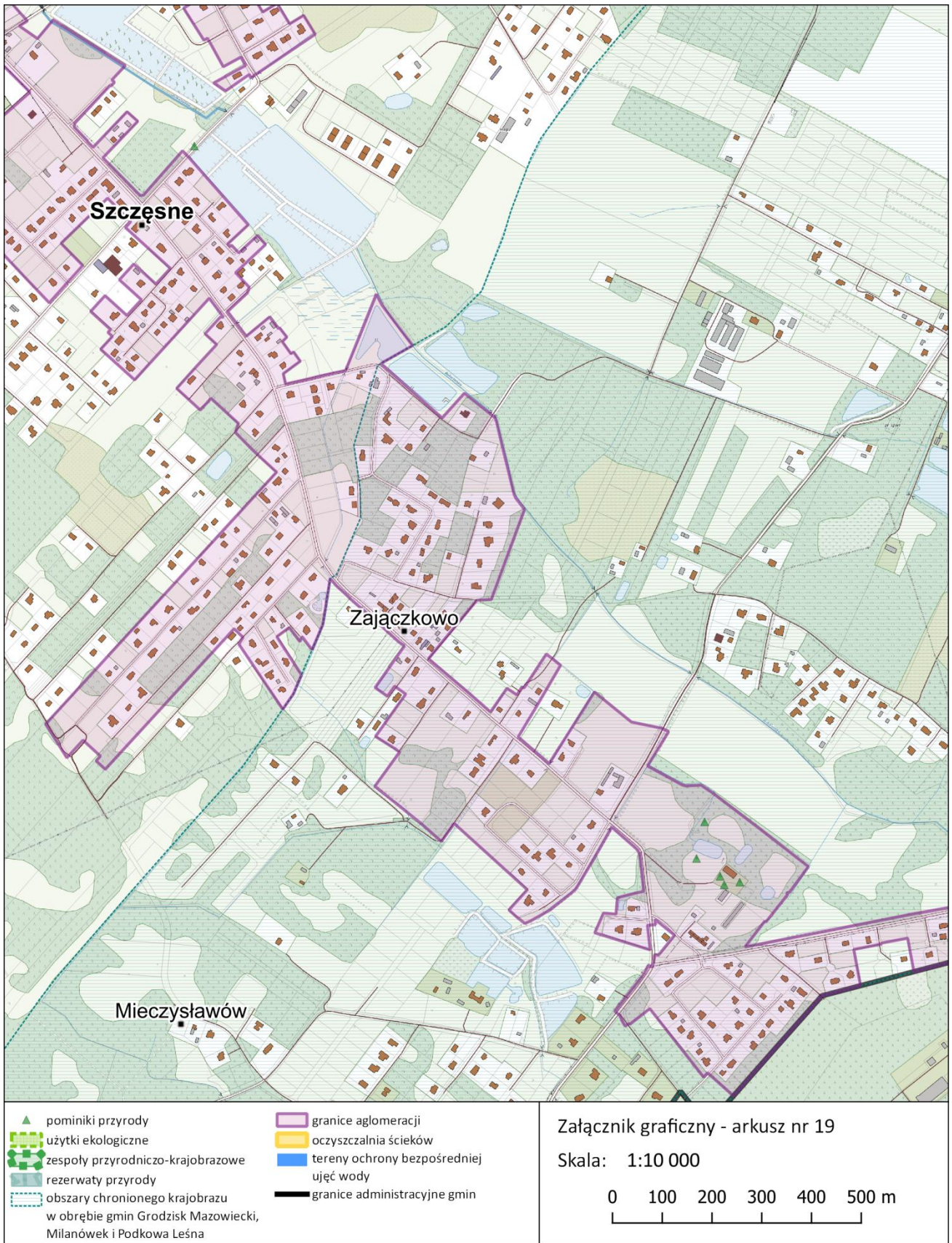


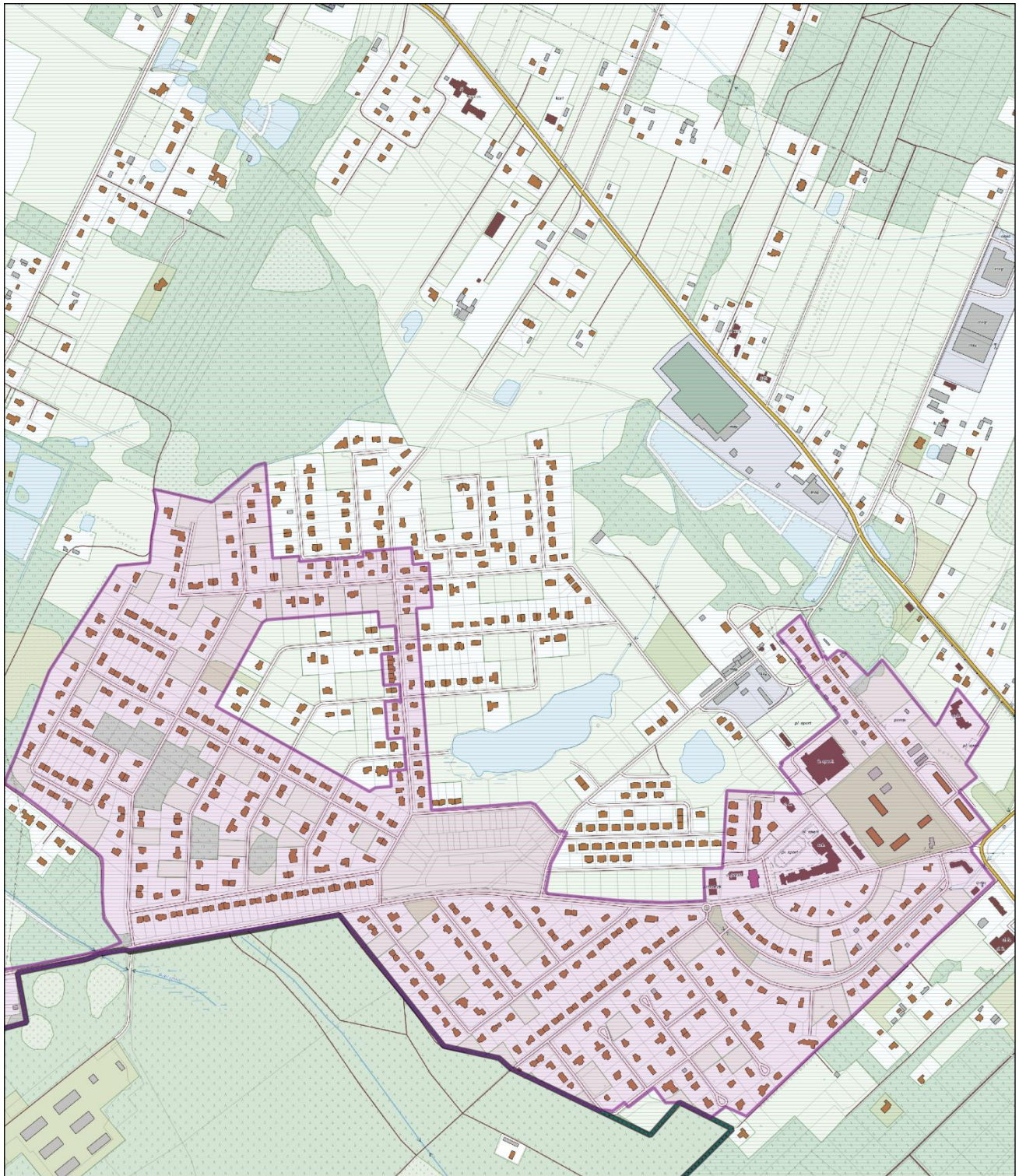
- | | |
|---|--|
|  pomniki przyrody |  granice aglomeracji |
|  użytki ekologiczne |  oczyszczalnia ścieków |
|  zespoły przyrodniczo-krajobrazowe |  tereny ochrony bezpośredniej |
|  rezerваты przyrody |  ujęć wody |
|  obszary chronionego krajobrazu |  granice administracyjne gmin |
| w obrębie gmin Grodzisk Mazowiecki, Milanówek i Podkowa Leśna | |

Załącznik graficzny - arkusz nr 18

Skala: 1:10 000



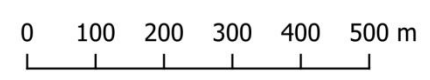


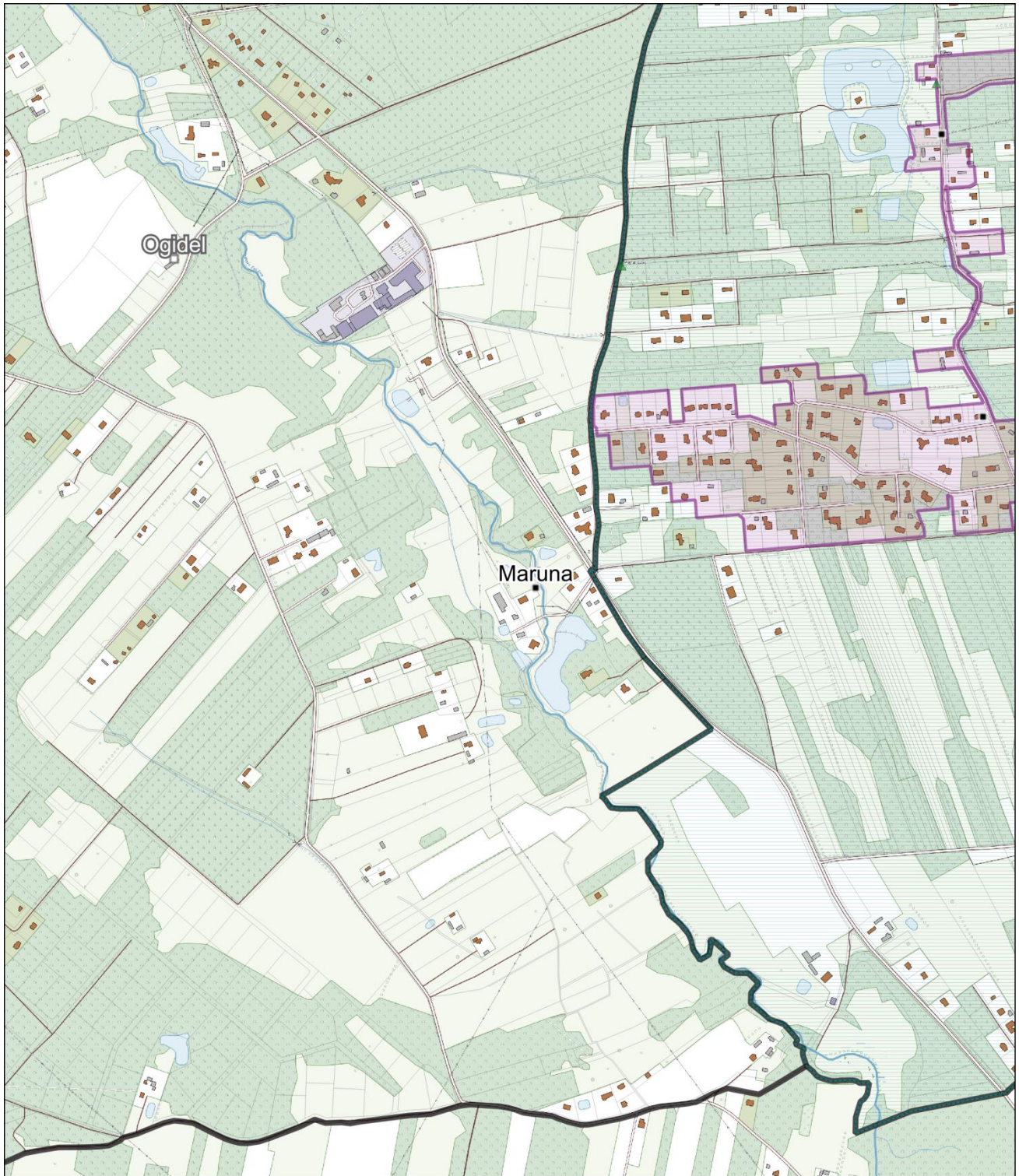


- | | |
|---|--|
|  pomniki przyrody |  granice aglomeracji |
|  użytki ekologiczne |  oczyszczalnia ścieków |
|  zespoły przyrodniczo-krajobrazowe |  tereny ochrony bezpośredniej |
|  rezerваты przyrody |  ujęć wody |
|  obszary chronionego krajobrazu |  granice administracyjne gmin |
| w obrębie gmin Grodzisk Mazowiecki, Milanówek i Podkowa Leśna | |

Załącznik graficzny - arkusz nr 20

Skala: 1:10 000






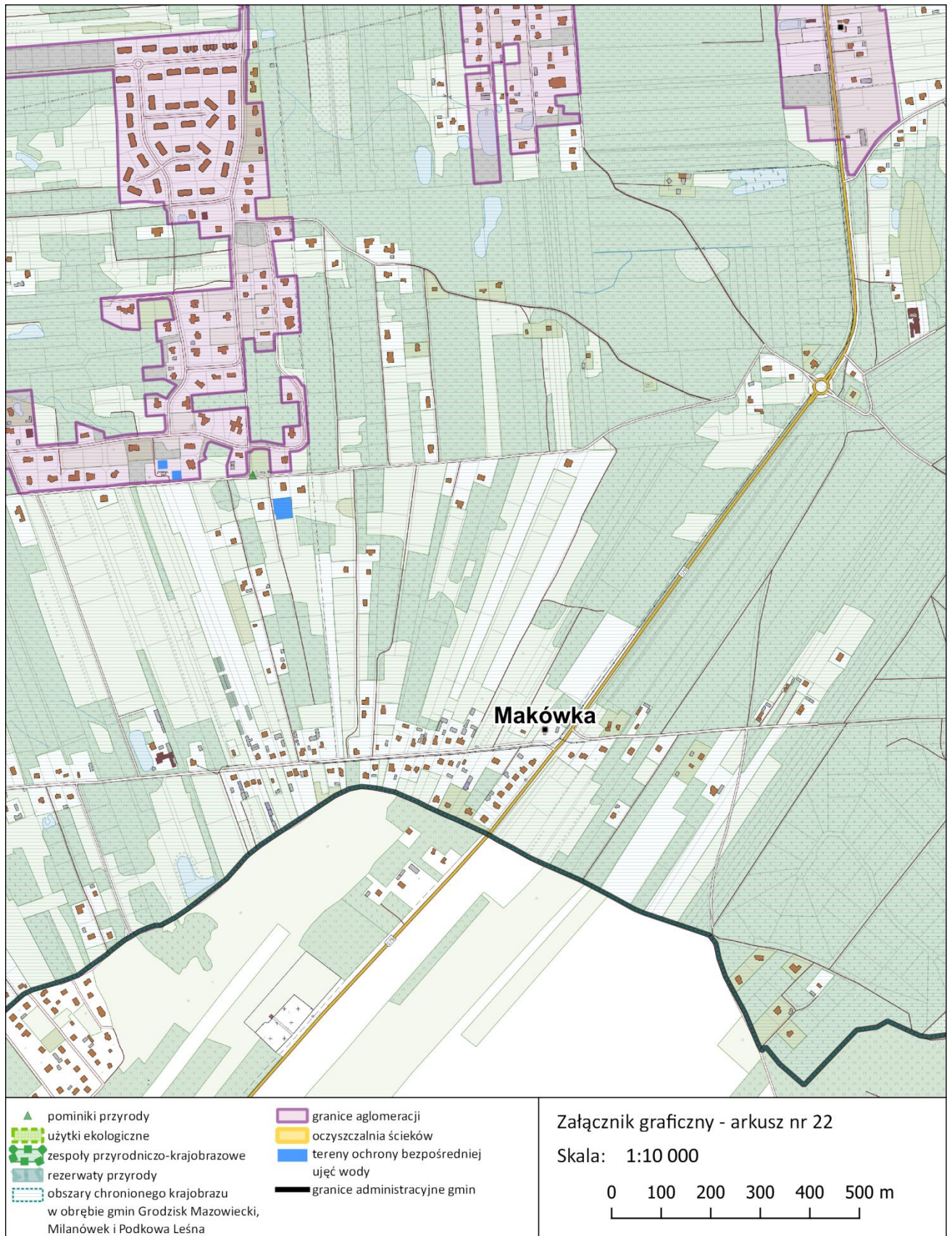
- | | |
|---|--|
|  pomniki przyrody |  granice aglomeracji |
|  użytki ekologiczne |  oczyszczalnia ścieków |
|  zespoły przyrodniczo-krajobrazowe |  tereny ochrony bezpośredniej |
|  rezerваты przyrody |  ujęć wody |
|  obszary chronionego krajobrazu |  granice administracyjne gmin |
| w obrębie gmin Grodzisk Mazowiecki, Milanówek i Podkowa Leśna | |

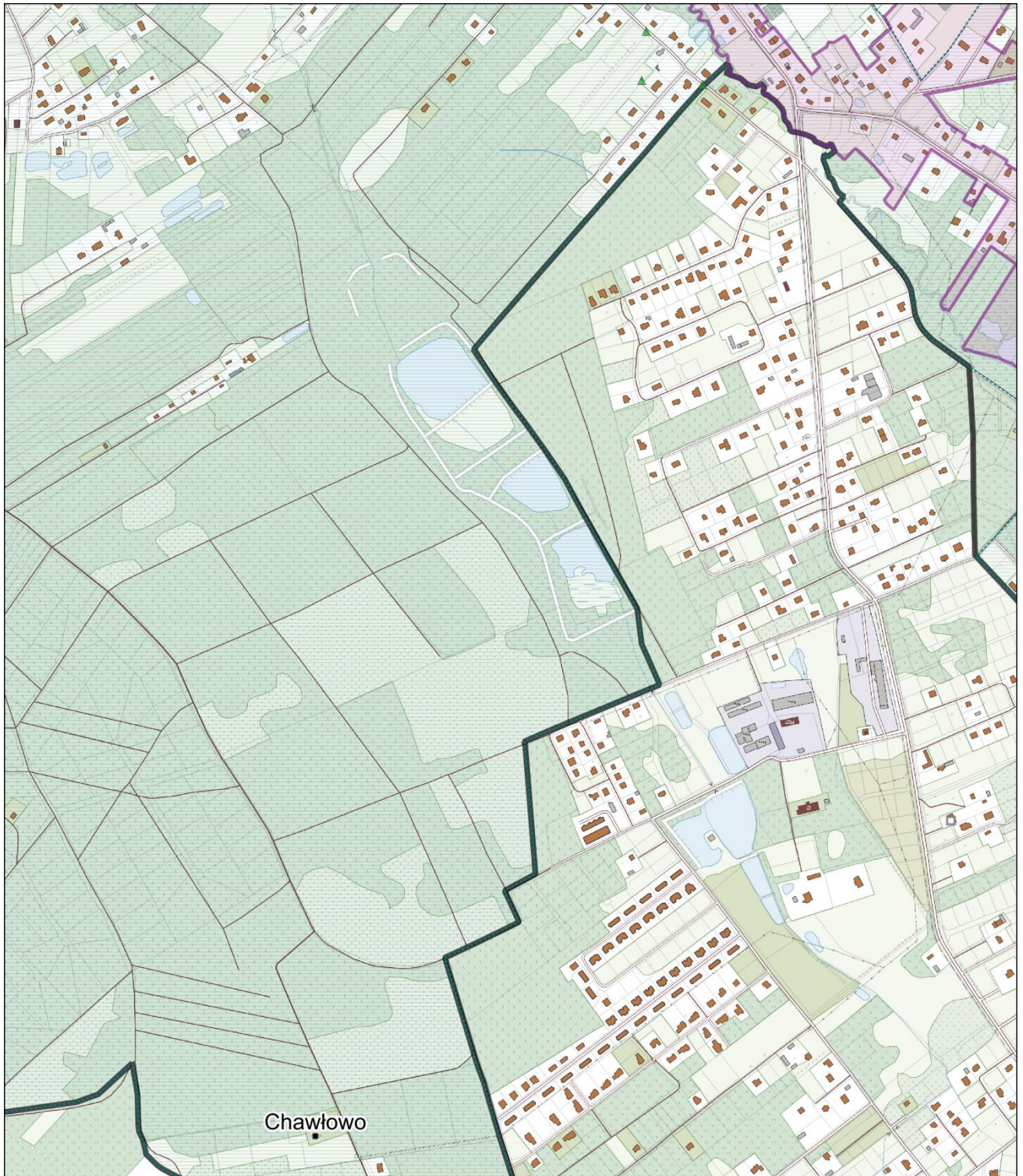
Załącznik graficzny - arkusz nr 21

Skala: 1:10 000

0 100 200 300 400 500 m





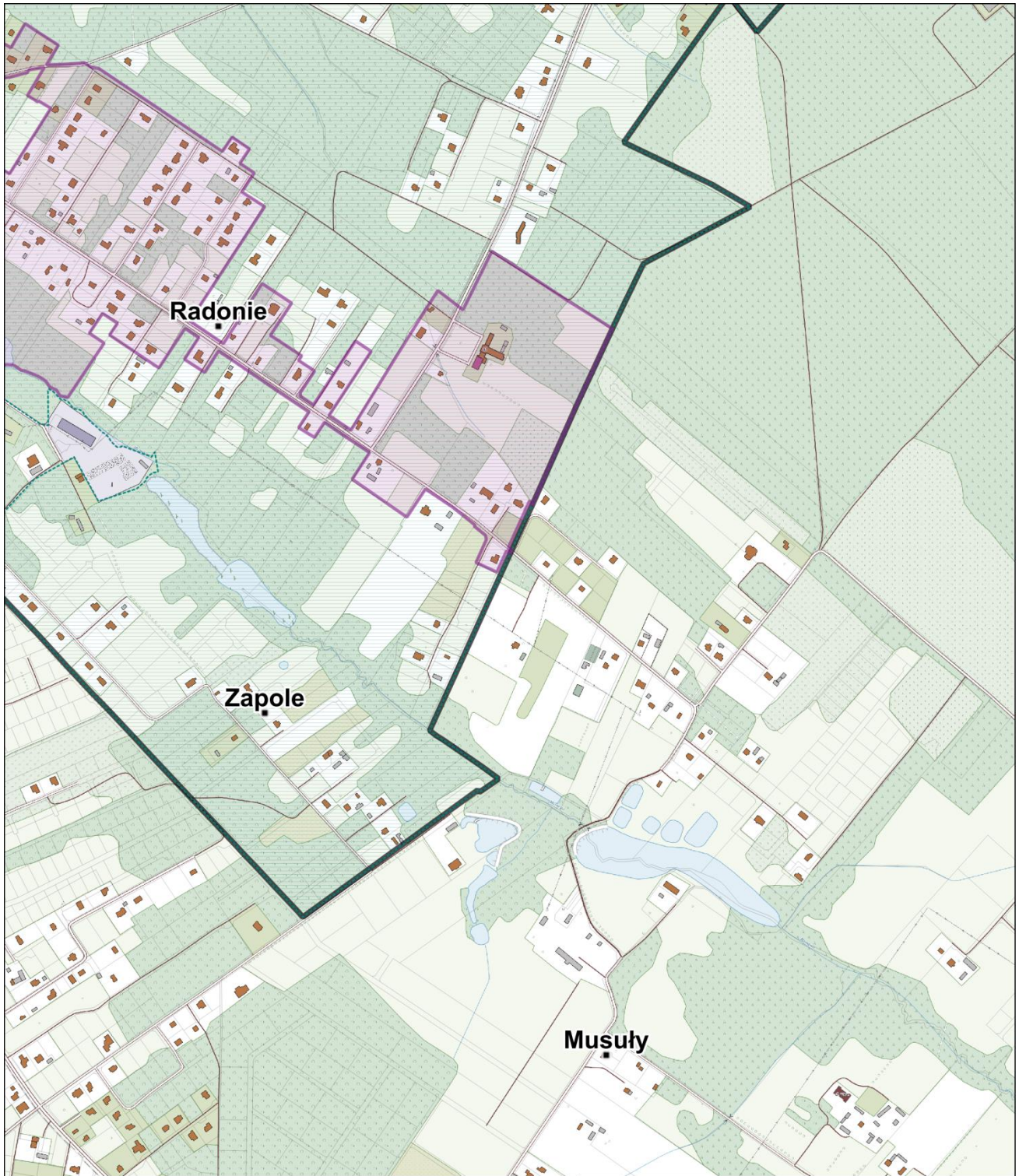


- | | |
|--|--|
| pomniki przyrody | granice aglomeracji |
| użytki ekologiczne | oczyszczalnia ścieków |
| zespoły przyrodniczo-krajobrazowe | tereny ochrony bezpośredniej ujęć wody |
| rezerваты przyrody | granice administracyjne gmin |
| obszary chronionego krajobrazu w obrębie gmin Grodzisk Mazowiecki, Milanówek i Podkowa Leśna | |

Załącznik graficzny - arkusz nr 23

Skala: 1:10 000

0 100 200 300 400 500 m



- | | |
|---|--|
|  pomniki przyrody |  granice aglomeracji |
|  użytki ekologiczne |  oczyszczalnia ścieków |
|  zespoły przyrodniczo-krajobrazowe |  tereny ochrony bezpośredniej |
|  rezerваты przyrody |  ujęć wody |
|  obszary chronionego krajobrazu |  granice administracyjne gmin |
| w obrębie gmin Grodzisk Mazowiecki, Milanówek i Podkowa Leśna | |

Załącznik graficzny - arkusz nr 24

Skala: 1:10 000

0 100 200 300 400 500 m

