



# DZIENNIK URZĘDOWY

## WOJEWÓDZTWA MAZOWIECKIEGO

---

Warszawa, dnia 11 kwietnia 2023 r.

Poz. 4500

### UCHWAŁA NR LI/288/2023 RADY GMINY RADZANOWO

z dnia 28 marca 2023 r.

#### **w sprawie Miejscowego planu zagospodarowania przestrzennego dla terenu działki Nr ewid. 80/16 w miejscowości Stróżewko**

Na podstawie art. 18 ust. 2 pkt 5 i art. 40 ustawy z dnia 8 marca 1990 r. o samorządzie gminnym (t.j. Dz.U. z 2023r., poz. 40), art. 20 ust.1 i art. 29 ustawy z dnia 27 marca 2003 r. o planowaniu i zagospodarowaniu przestrzennym (t.j. Dz.U. z 2022 r., poz. 503 z późn. zm.) oraz Uchwały Rady Gminy Radzanowo Nr XXXIX/214/2022 z dnia 24 marca 2022r., Rada Gminy Radzanowo stwierdza:

**§ 1.** Miejscowy plan zagospodarowania przestrzennego dla terenu działki Nr ewid. 80/16 w miejscowości Stróżewko nie narusza ustaleń Studium uwarunkowań i kierunków zagospodarowania przestrzennego gminy Radzanowo oraz uchwała, co następuje:

#### **Rozdział 1. Przepisy ogólne**

**§ 2. 1.** Uchwała się Miejscowy plan zagospodarowania przestrzennego dla terenu działki Nr ewid. 80/16 w miejscowości Stróżewko zwany dalej „planem”.

2. Zakres planu obejmuje teren działki Nr ewid. 80/16 o powierzchni ok. 0,5 ha w obrębie geodezyjnym Boryszewo Stare i Stróżewko.

3. Granice obszaru objętego ustaleniami planu oznaczone są na rysunku planu sporządzonym w skali 1:1000 stanowiącym załącznik do niniejszej uchwały.

4. Załącznikami do Uchwały są:

- 1) rysunek planu w skali 1:1000, stanowiący integralną część uchwały – Zał. Nr 1;
- 2) rozstrzygnięcie o sposobie rozpatrzenia uwag do projektu planu – Zał. Nr 2;
- 3) rozstrzygnięcie o sposobie realizacji inwestycji z zakresu infrastruktury technicznej, które należą do zadań własnych gminy – Zał. Nr 3;
- 4) dane przestrzenne w postaci cyfrowej – zał. Nr 4.

**§ 3. 1.** Plan zawiera ustalenia dotyczące:

- 1) przeznaczenia terenów oraz linie rozgraniczające tereny o różnym przeznaczeniu lub różnych zasadach zagospodarowania;
- 2) zasad ochrony i kształtowania ładu przestrzennego;
- 3) zasad kształtowania zabudowy oraz wskaźniki zagospodarowania terenu;
- 4) zasad ochrony środowiska, przyrody i krajobrazu oraz zasady kształtowania krajobrazu;

- 5) zasad modernizacji, rozbudowy i budowy systemów komunikacji i infrastruktury technicznej;
- 6) szczególnych warunków zagospodarowania terenów oraz ograniczeń w ich użytkowaniu w tym zakaz zabudowy;
- 7) sposoby tymczasowego zagospodarowania i użytkowania terenów;
- 8) stawki procentowe, na podstawie których ustala się opłatę z tytułu wzrostu wartości nieruchomości;
- 9) szczegółowe zasady i warunki scalania i podziału nieruchomości;
- 10) minimalną powierzchnię nowo wydzielonych działek budowlanych.

2. Plan nie określa ze względu na brak problematyki:

- 1) zasad ochrony dziedzictwa kulturowego i zabytków, w tym krajobrazów kulturowych oraz dóbr kultury współczesnej;
- 2) granic i sposobów zagospodarowania terenów lub obiektów podlegających ochronie, na podstawie przepisów odrębnych;
- 3) granic i sposobów zagospodarowania terenów górniczych, obszarów szczególnego zagrożenia powodzią, obszarów osuwania się mas ziemnych, krajobrazów priorytetowych;
- 4) wymagań wynikających z potrzeb kształtowania przestrzeni publicznych.

3. Na rysunkach planu następujące oznaczenia graficzne są obowiązującymi ustaleniami planu:

- 1) granica obszaru objętego ustaleniami planu,
- 2) linie rozgraniczające tereny o różnym przeznaczeniu i różnych zasadach zagospodarowania,
- 3) nieprzekraczalne linie zabudowy;
- 4) przeznaczenie terenu określone symbolem literowym;
- 5) zwymiarowane odległości oznaczone na rysunku planu.

§ 4. Ilekroć w dalszych przepisach niniejszej Uchwały jest mowa o:

- 1) **planie** – należy przez to rozumieć plan zatwierdzony niniejszą Uchwałą;
- 2) **liniach rozgraniczających** - należy przez to rozumieć linie rozgraniczające tereny o różnym przeznaczeniu i różnych warunkach zabudowy terenu;
- 3) **przeznaczeniu podstawowym** (funkcji podstawowej) - należy przez to rozumieć takie przeznaczenie, które powinno przeważać na przedmiotowym terenie i stanowić więcej niż 50% ogólnej powierzchni zabudowy w obszarze wyznaczonym liniami rozgraniczającymi;
- 4) **przeznaczeniu uzupełniającym** (funkcji uzupełniającej) – należy przez to rozumieć przeznaczenie inne niż określone przeznaczenie podstawowe zgodnie z ustaleniami szczegółowymi;
- 5) **nieprzekraczalnych liniach zabudowy** - należy przez to rozumieć ustaloną nieprzekraczalną granicę usytuowania budynków w ich powierzchni zabudowy wyznaczoną zgodnie z przepisami odrębnymi;
- 6) **powierzchni biologicznie czynnej** - należy przez to rozumieć grunt rodzimy pokryty roślinnością oraz wodę powierzchniową na działce budowlanej;
- 7) **usługi podstawowe** - należy przez to rozumieć działalność gospodarczą, zakwalifikowaną do usług nieuciążliwych związanych z zaspakajaniem codziennych i powszechnych potrzeb mieszkańców, takich jak:
  - a) handel detaliczny, gastronomia,
  - b) naprawy, remonty, konserwacje sprzętów i urządzeń konsumentów,
  - d) usługi rekreacji, turystyki, wypoczynku,
  - e) usługi bankowe, doradztwa gospodarczego,
  - f) niepubliczne komercyjne usługi oświaty, zdrowia, opieki społecznej i kultury;

8) **uciążliwości obiektów i urządzeń** - należy przez to rozumieć bezpośredni i pośredni wpływ danego przedsięwzięcia na środowisko oraz zdrowie i warunki życia ludzi wynikający z emisji gazów, pyłów, zapachów, hałasu, promieniowania itp, w zakresie przekraczającym parametry określone w przepisach odrębnych.

§ 5. 1. Ustala się podział obszaru na tereny o następującym przeznaczeniu:

- 1) tereny zabudowy mieszkaniowej jednorodzinnej oznaczone symbolem **MN**;
- 2) tereny zieleni urządzonej oznaczone symbolem **ZP**;
- 3) teren komunikacji drogowej wewnętrznej oznaczony symbolem **KR**.

## **Rozdział 2.** **Ogólne ustalenia Planu**

### **§ 6. Zasady ochrony i kształtowania ład przestrzennego**

1. Obowiązuje:

- 1) kształtowanie gabarytów zabudowy poprzez ograniczenie wysokości budynków do 2 kondygnacji;
- 2) zapewnienie dostępu do drogi publicznej ukształtowane w sposób zgodny z przepisami odrębnymi;
- 1) stosowanie dla wiat, zadaszeń oraz budynków mieszczących wyłącznie urządzenia infrastruktury technicznej wymogów w zakresie wysokości i geometrii dachów ustalonych dla budynków gospodarczych i garażowych;
- 2) dopuszcza się sytuowanie budynków gospodarczych i garażowych w odległości 1,5m lub bezpośrednio przy granicy działki.

2. Ponadto obowiązują ustalenia z zakresu zasad zagospodarowania i kształtowania zabudowy określone w Rozdziale 3.

### **§ 7. Zasady ochrony środowiska, przyrody i krajobrazu oraz zasady kształtowania krajobrazu.**

1. Ustala się zasady ochrony i kształtowania środowiska i krajobrazu:

- 1) zakaz lokalizacji przedsięwzięć mogących znacząco oddziaływać na środowisko, za wyjątkiem inwestycji infrastruktury technicznej stanowiących realizację celu publicznego,
  - a) zakaz lokalizacji obiektów i urządzeń stwarzających uciążliwości;
- 2) maksymalna ochrona i utrzymanie naturalnych zadrzewień oraz zagospodarowanie ich na cele zieleni towarzyszącej zabudowie;
- 3) kształtowanie zróżnicowanego krajobrazu poprzez ochronę istniejących oraz formowanie nowych zadrzewień nadwodnych, przydrożnych i towarzyszących zabudowie;
- 4) zaopatrzenie w ciepło z wykorzystaniem proekologicznych nośników energii m.in.: gaz, energia elektryczna, olej opałowy, wzbogacony węgiel o niskiej zawartości siarki, węgiel spalany w piecach niskoemisyjnych lub odnawialne źródła energii;
- 5) przywrócenie powierzchni terenu (w tym wierzchniej warstwy gleby) zajętego tymczasowo pod prace budowlane do stanu powierzchni czynnej biologicznie;
- 6) zachowanie dopuszczalnego poziomu hałasu w środowisku stosownie do klasyfikacji akustycznej terenów ustalonej w odniesieniu do przeznaczenia terenu;
- 7) wyposażanie obiektów (tego wymagających) w urządzenia zabezpieczające środowisko gruntowo-wodne przed zanieczyszczeniem;
- 8) zagospodarowanie powierzchni każdej działki budowlanej zielenią urządzoną, stosownie do określonego wskaźnika, w postaci drzew i krzewów zgodnie z uwarunkowaniami siedliskowymi i geograficznymi, z dominacją drzew liściastych oraz gatunków odpornych na zanieczyszczenia;
- 9) ograniczenie lokalizacji infrastruktury telekomunikacyjnej do obiektów i urządzeń o nieznacznym oddziaływaniu w rozumieniu przepisów odrębnych;

10) uporządkowaną gospodarkę odpadami – unieszkodliwianie odpadów zgodnie z przepisami z zakresu ochrony środowiska i gospodarki odpadami.

### **§ 8. Zasady modernizacji, rozbudowy i budowy systemów infrastruktury technicznej i komunikacji.**

Obowiązują następujące zasady obsługi w zakresie infrastruktury technicznej:

1. Koordynacja w czasie realizacji zabudowy i zagospodarowania terenu z wyprzedzającą lub równoczesną realizacją sieci i urządzeń infrastruktury technicznej.

2. Budowa sieci i urządzeń infrastruktury technicznej:

- 1) wzdłuż układów komunikacyjnych w liniach rozgraniczających dróg lub w przestrzeni między linią zabudowy a liniami rozgraniczającymi dróg;
- 2) dopuszcza się inne usytuowanie przy zachowaniu przepisów odrębnych i w sposób nieograniczający zagospodarowania terenu;
- 3) dopuszcza się sytuowanie urządzeń infrastruktury w pasach drogowych w szczególnie uzasadnionych przypadkach wynikających z ochrony środowiska i uwarunkowań terenowych, jeżeli warunki techniczne i wymogi bezpieczeństwa na to pozwalają, na warunkach określonych w przepisach odrębnych;
- 4) urządzenia sieciowe infrastruktury powinny być prowadzone w maksymalnym stopniu wzdłuż granic własności i istniejących systemów technicznego uzbrojenia terenu;
- 5) z zachowaniem odpowiednich odległości od obiektów budowlanych i urządzeń uzbrojenia terenu;
- 6) dopuszcza się wydzielanie działek dla potrzeb lokalizacji obiektów i urządzeń infrastruktury technicznej o powierzchni mniejszej niż ustalona minimalna dla działek budowlanych.

3. Dopuszcza się utrzymanie oraz możliwość rozbudowy lub przebudowy istniejących urządzeń nadziemnych i podziemnych uzbrojenia terenów w przypadku kolizji z planowanym zagospodarowaniem.

4. Zaopatrzenie w wodę dla potrzeb bytowo - gospodarczych i przeciwpożarowych w oparciu o istniejący system wodociągu wiejskiego poprzez budowę sieci rozbiorczej o minimalnej średnicy 90mm.

5. Uporządkowana gospodarka ściekowa w oparciu o zbiorczy system kanalizacji sanitarnej z odprowadzeniem ścieków na dostępną oczyszczalnię ścieków,

- 1) minimalna średnica sieci rozdzielczej Ø150mm w systemie grawitacyjnym;
- 2) w przypadku braku możliwości przyłączenia do sieci kanalizacyjnej dopuszcza się:
  - a) tymczasowo gromadzenie ścieków w szczelnych zbiornikach na ścieki i okresowy wywóz na oczyszczalnię ścieków.

6. Odprowadzenie wód opadowych z powierzchni utwardzonych, z pasów ulicznych na terenach zabudowanych poprzez powierzchniowe systemy odwadniające (urządzenia ściekowe, rowy przydrożne) lub w systemie lokalnej zamkniętej kanalizacji deszczowej. Wody opadowe odprowadzane do odbiornika powinny spełniać wymagania określone w przepisach dotyczących ochrony środowiska;

- 1) maksymalne zagospodarowanie wód opadowych w granicach działek budowlanych na zasadach określonych w przepisach odrębnych.

7. Zaopatrzenie w energię elektryczną z istniejących i planowanych sieci elektroenergetycznych napowietrzno-kablowych średniego i niskiego napięcia z zachowaniem następujących warunków:

- 1) przyłącza energetyczne nN wykonać jako kablowe lub napowietrzne z zastosowaniem skrzynek złączowo – pomiarowych, układy pomiaru energii zlokalizować w szafkach pomiarowych usytuowanych w ogrodzeniu (docelowej linii rozgraniczającej drogi) lub w granicach działki, dopuszcza się inne usytuowanie zgodnie z przepisami szczególnymi;
- 2) realizacja oświetlenia ulicznego w liniach rozgraniczających dróg.

8. Zabezpieczenie włącza telefoniczne z dostępnych sieci telekomunikacyjnych, w tym zabezpieczenie w awaryjną łącznością telefoniczną dla sytuacji szczególnych dotyczących ochrony ludności i spraw obronnych;

- 1) rozbudowa sieci telekomunikacyjnych zarówno w formie tradycyjnej jak i wykorzystując nowe technologie;
- 2) ustala się rozwój systemów telekomunikacyjnych i teleinformatycznych przewodowych i bezprzewodowych stosownie do wzrostu zapotrzebowania na usługi telekomunikacyjne i teleinformatyczne.

9. Rozwiązanie gospodarki odpadami komunalnymi zgodnie z gminnym systemem gospodarki odpadami komunalnymi wg zasad:

- 1) selektywna zbiórka odpadów do pojemników zlokalizowanych na terenie posesji oraz na terenach ogólnodostępnych - postępowanie z odpadami zgodnie z hierarchią określoną w przepisach odrębnych;
- 2) dopuszcza się organizowanie kompostowników dla utylizacji odpadów organicznych.

10. Zaopatrzenie w ciepło w systemie indywidualnych i lokalnych źródeł ciepła z wykorzystaniem proekologicznych nośników i źródeł energii.

11. Zaopatrzenie w gaz przewodowy:

- 1) w oparciu o system gazyfikacji przewodowej poprzez budowę gazociągów średniego ciśnienia o min. średnicy 63mm;
- 2) dopuszcza się stosowanie dla celów grzewczych i bytowych stałych zbiorników na gaz płynny.

12. W obszarze objętym planem nie występują urządzenia melioracyjne:

- 1) zakaz zmiany stanu wody na gruncie, a zwłaszcza kierunku odpływu, ze szkodą dla gruntów sąsiednich;
- 2) wszelkie inwestycje (np. odprowadzenie ścieków deszczowych, wznoszenie budowli komunikacyjnych) prowadzić na zasadach określonych w przepisach odrębnych dot. Prawa Wodnego.

13. Rozbudowa, przebudowa i budowa systemów komunikacyjnych winna być prowadzona z zachowaniem następujących warunków:

1) **KR** – teren komunikacji drogowej wewnętrznej:

- szerokość w liniach rozgraniczających – według oznaczenia na rysunku planu,
- bezpośrednia obsługa terenów przyległych,
- dopuszcza się realizację drogi jako ciągu pieszo – jezdni (ulica jednoprzestrzenna).

2) Ustala się następujące zasady zagospodarowania pasów drogowych wymienionych w ust.13.

- a) dopuszcza się sytuowanie obiektów związanych z funkcją drogi i urządzeń infrastruktury technicznej zgodnie z przepisami odrębnymi;
- b) odprowadzenie wód opadowych z pasów drogowych za pomocą urządzeń do powierzchniowego odwodnienia (rowy, urządzenia ściekowe).

14. Ustala się nieprzekraczalne linie zabudowy na terenach projektowanych do zainwestowania zgodnie z rysunkiem planu, w pozostałych przypadkach zgodnie z przepisami odrębnymi.

15. Ustala się następujące zasady parkowania:

1) obowiązują wskaźniki parkingowe:

- a) dla terenów mieszkaniowych – 1,2 miejsca parkingowego na mieszkanie;

2) potrzeby w zakresie parkowania wg wskaźników wymienionych w pkt. 1) właściciele posesji zapewniają na terenach w granicach własnej posesji;

3) nie wyznacza się miejsc do parkowania pojazdów zaopatrzonych w kartę parkingową.

### **Rozdział 3.**

#### **Zasady zagospodarowania terenów i kształtowania zabudowy**

§ 9. 1. Dla terenów oznaczonych na rysunku planu symbolem MN ustala się:

- 1) przeznaczenie podstawowe – zabudowa mieszkaniowa jednorodzinna wraz z obiektami towarzyszącymi;

2) przeznaczenie uzupełniające – zabudowa usługowa z zakresu usług podstawowych.

**2. Zasady zagospodarowania terenu:**

- 1) nieprzekraczalne linie zabudowy zgodnie z oznaczeniem na rysunku planu;
- 2) obsługa komunikacyjna z drogi wewnętrznej;
- 3) zachowanie powierzchni biologicznie czynnej nie mniejszej niż 60% powierzchni działki budowlanej;
- 4) intensywność zabudowy w granicach 0,05-0,4;
- 5) zabudowa mieszkaniowa realizowana w formie wolnostojącej;
- 6) zakaz realizacji przedsięwzięć mogących znacząco oddziaływać na środowisko za wyjątkiem urządzeń i obiektów infrastruktury technicznej służących realizacji celu publicznego;
- 7) funkcja usługowa łączona z funkcją mieszkaniową w formie obiektów wbudowanych;
- 8) funkcjonowanie obiektów i urządzeń w ramach prowadzonej działalności usługowej nie może powodować przekroczenia standardów jakości środowiska poza terenem, do którego inwestor ma tytuł prawny;
- 9) dopuszcza się sytuowanie budynków gospodarczych i garażowych w odległości 1,5 m lub bezpośrednio przy granicy działki;
- 10) dopuszczalny poziom hałasu w środowisku jak dla terenów zabudowy mieszkaniowej jednorodzinnej.

**3. Zasady kształtowania zabudowy:**

- 1) maksymalna wysokość budynków mieszkalnych - do 9 m;
- 2) maksymalna wysokość budynków garażowych i gospodarczych do 6m;
- 3) szerokość elewacji frontowej budynków mieszkalnych do 20 m;
- 4) dachy budynków mieszkalnych dwu- lub wielospadowe o nachyleniu połaci 20-45°;
- 5) dachy budynków gospodarczych i garażowych o nachyleniu połaci 5-45°.

**4. Szczegółowe zasady i warunki scalania i podziału nieruchomości:**

- 1) minimalna powierzchnia działki – 600 m<sup>2</sup>;
- 2) minimalna szerokość frontu działki - 25 m;
- 3) kąt położenia granic działek w stosunku do pasa drogowego – 60- 90°.

**5. Minimalna powierzchnia nowo wydzielonych działek budowlanych – 600 m<sup>2</sup>.**

**§ 10. 1.** Dla terenów oznaczonych na rysunku planu symbolem **ZP** ustala się:

- 1) przeznaczenie podstawowe - teren zieleni urządzonej;
- 2) przeznaczenie uzupełniające – urządzenia służące rekreacji i wypoczynkowi, obiekty architektury ogrodowej.

**2. Zasady zagospodarowania terenu:**

- 1) zakaz niszczenia i uszkodzania szaty roślinnej - maksymalne zachowanie istniejących zadrzewień i zakrzewień śródpolnych, nadwodnych;
- 2) zachowanie powierzchni biologicznie czynnej nie mniejszej niż 90% powierzchni działki budowlanej;
- 3) kształtowanie zróżnicowanego krajobrazu poprzez zachowanie i konserwację istniejącego drzewostanu i formowanie nowych zadrzewień;
- 4) zakaz zabudowy kubaturowej;
- 5) utrzymanie istniejących oczek wodnych i rowów;
- 6) ograniczenie działań powodujących obniżenie zwierciadła wód podziemnych;
- 7) dopuszcza się możliwość wykorzystania dla celów edukacyjno- sportowo- rekreacyjnych.

**§ 11. Sposoby i terminy tymczasowego zagospodarowania, urządzania i użytkowania terenów:**

1. Do czasu realizacji planu tereny przeznaczone w nim pod różne funkcje mogą pozostać w dotychczasowym użytkowaniu,
2. Dopuszcza się zagospodarowanie w postaci tymczasowych obiektów związanych funkcjonalnie z użytkowaniem terenu.

**Rozdział 4.****Przepisy przejściowe i końcowe**

**§ 12.** Stawki procentowe służące naliczaniu opłaty z tytułu wzrostu wartości nieruchomości spowodowane uchwaleniem niniejszego planu ustala się wysokości 30 %.

**§ 13.** W obszarze objętym planem, tracą moc ustalenia Miejscowego planu zagospodarowania przestrzennego zabudowy mieszkaniowej w miejscowości Stróżewko dla działki Nr ewid. 80/1 i 80/4” zatwierdzonego Uchwałą Nr 326/XLV/2002 Rady Gminy Radzanowo z dnia 29.08.2002r.

**§ 14.** Wykonanie uchwały powierza się Wójtowi Gminy Radzanowo.

**§ 15.** 1. Uchwała wchodzi w życie po upływie 14 dni od dnia ogłoszenia w Dzienniku Urzędowym Województwa Mazowieckiego.

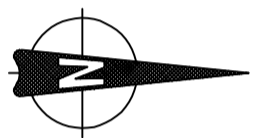
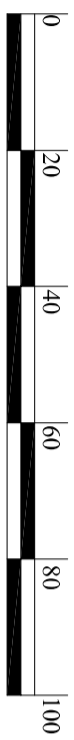
2. Uchwała podlega publikacji na stronie internetowej gminy.

Przewodnicząca Rady Gminy

**Jolanta Anna Sochacka**

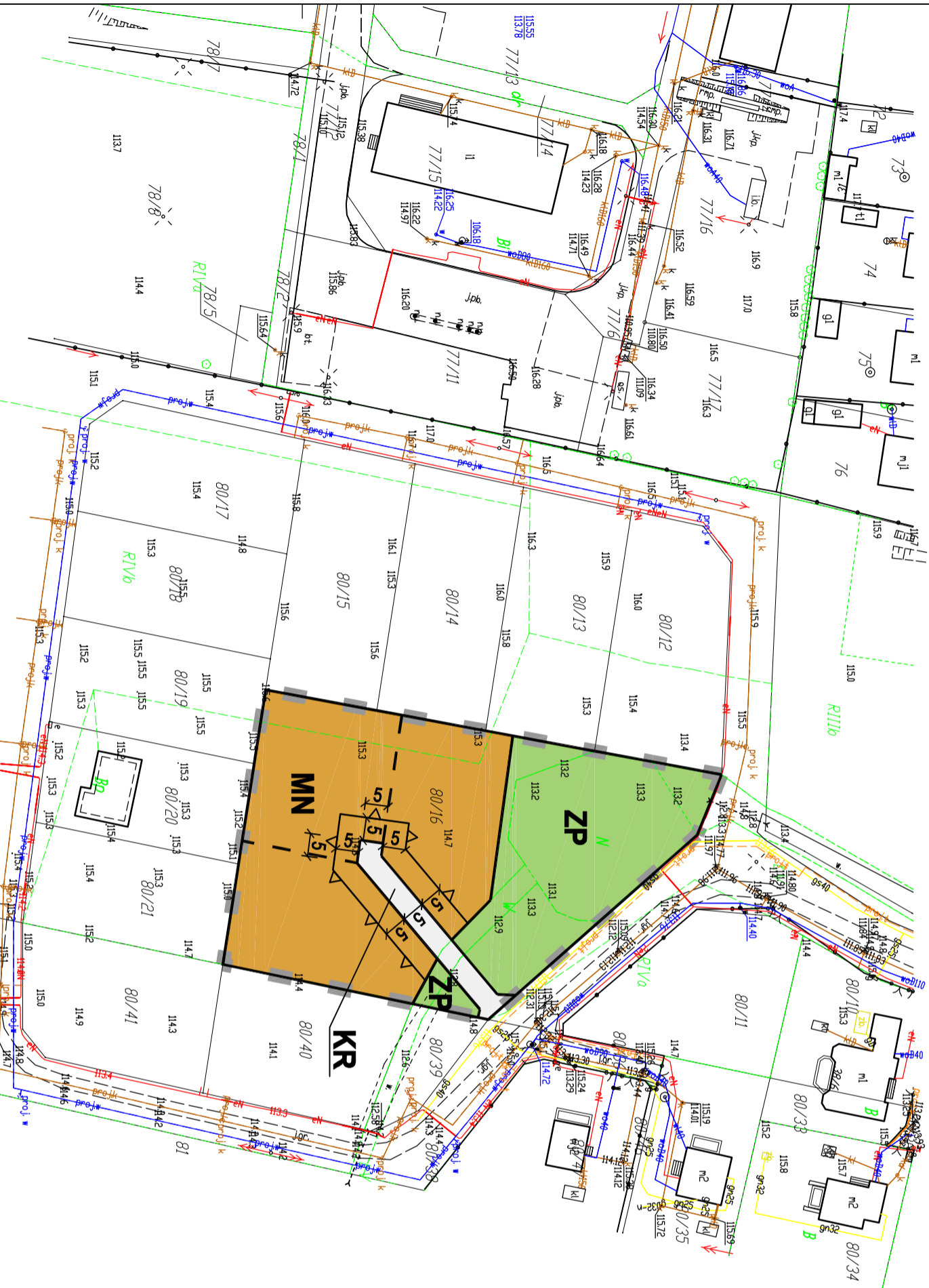
**RYСУNEK PLANU**  
**ZALĄCZNIK NR 1**  
**DO UCHWAŁY NR LI/288/2023**  
**RADY GMINY RADZANOWO**  
**Z DNIA 28 marca 2023 r.**

SKALA 1:1000



**MIEJSCOWY PLAN ZAGOSPODAROWANIA PRZESTRZENNEGO**  
**DLA TERENU DZIAŁKI NR EWID. 80/16 W MIEJSCOWOŚCI STRÓŻEWKO**

Wyrus ze Studium uwarunkowań i kierunków zagospodarowania przestrzennego Gminy Radzanowo



- granica opracowania planu
- łąki i pastwiska
- ROLNICZA PRZESTRZEŃ PRODUKCYJNA
- grunty orne klasy II - IV z ograniczeniami zabudowy

- Ustalenia planu:**
- granica obszaru objętego ustaleniami planu
  - linie rozgraniczające tereny o różnym przeznaczeniu i różnych zasadach zagospodarowania
  - nieprzekraczalne linie zabudowy
  - tereny zabudowy mieszkaniowej jednorodzinnej
  - tereny zieleni urządzonej
  - teren komunikacji drogowej wewnętrznej
  - KR
  - 5
  - Informacje:
  - postulowane granice działek

Załącznik Nr 2  
do Uchwały Nr LI/288/2023  
Rady Gminy Radzanowo  
z dnia 28 marca 2023r.

**WYKAZ UWAG WNIESIONYCH DO WYŁOŻONEGO DO PUBLICZNEGO WGLĄDU  
PROJEKTU MIEJSCOWEGO PLANU ZAGOSPODAROWANIA PRZESTRZENNEGO  
dla terenu działki Nr ewid. 80/16 w miejscowości Stróżewko**

Lp.	Data wpływu uwagi	Nazwisko i imię, nazwa jednostki organizacyjnej i adres zgłaszającego uwagi	Treść uwagi	Oznaczenie nieruchomości, której dotyczy uwaga	Ustalenia projektu planu dla nieruchomości, której dotyczy uwaga	Rozstrzygnięcie Wójta w sprawie rozpatrzenia uwagi		Rozstrzygnięcie Rady Gminy Załącznik do Uchwały nr ..... z dnia .....		Uwagi
						uwaga uwzględniona	uwaga nieuwzględniona	uwaga uwzględniona	uwaga nieuwzględniona	
1	2	3	4	5	6	7	8	9	10	11
			NIE WNIESIONO							

Załączniki: brak

Załącznik Nr 3  
do Uchwały Nr LI/288/2023  
Rady Gminy Radzanowo  
z dnia 28 marca 2023r.

**Rozstrzygnięcie o sposobie realizacji zapisanych w „Miejscowym planie zagospodarowania przestrzennego dla terenu działki Nr ewid. 80/16 w miejscowości Stróżewko” inwestycji z zakresu infrastruktury technicznej, które należą do zadań własnych gminy.**

Do zadań własnych gminy z zakresu infrastruktury technicznej i komunikacyjnej należy budowa dróg publicznych, systemów wodociągowych, kanalizacyjnych i oświetlenia dróg publicznych.

Z w/w planu nie wynikają zadania własne gminy:

- projekt planu nie przewiduje terenów dla dróg publicznych gminnych,
- w granicach planu nie będą realizowane urządzenia infrastruktury technicznej o charakterze lokalnym (w związku z tym nie będą wydatkowane środki z budżetu), teren będzie zaopatrywany w media z istniejących wzdłuż drogi dojazdowej (graniczącej z terenem objętym planem) systemów infrastruktury technicznej.

Realizacja przedmiotowego planu nie będzie obciążać budżetu gminy w zakresie inwestycji należących do infrastruktury technicznej.

Załącznik Nr 4  
do Uchwały Nr LI/288/2023  
Rady Gminy Radzanowo  
z dnia 28 marca 2023 r.  
Zalacznik4.gml

**Dane przestrzenne, o których mowa w art. 67a ust. 3 i 5 ustawy z dnia 27 marca 2003 r. o planowaniu i zagospodarowaniu przestrzennym (j.t. Dz.U. z 2022 r. poz. 503 z późn. zm.) ujawnione zostaną po kliknięciu w ikonę**