



DZIENNIK URZĘDOWY

WOJEWÓDZTWA MAZOWIECKIEGO

Warszawa, dnia 03 października 2024 r.

Poz. 9475

UCHWAŁA NR V/27/24 RADY GMINY STARY LUBOTYŃ

z dnia 26 września 2024 r.

w sprawie wyznaczenia obszaru zdegradowanego i obszaru rewitalizacji w Gminie Stary Lubotyń.

Na podstawie art. 18 ust. 2 pkt 15 ustawy z dnia 8 marca 1990 r. o samorządzie gminnym (Dz.U. z 2024 r., poz. 609 z późn. zm.), w związku z art. 8 ust. 1, art. 11 ust. 4 i art. 13 ustawy z dnia 9 października 2015 r. o rewitalizacji (Dz.U. z 2024 r. poz. 278) uchwala się, co następuje:

§ 1. Wyznacza się obszar zdegradowany i obszar rewitalizacji na terenie Gminy Stary Lubotyń, w granicach określonych w załączniku graficznym do niniejszej uchwały.

§ 2. Wykonanie uchwały powierza się Wójtowi Gminy Stary Lubotyń.

§ 3. Uchwała wchodzi w życie po upływie 14 dni od dnia ogłoszenia w Dzienniku Urzędowym Województwa Mazowieckiego.

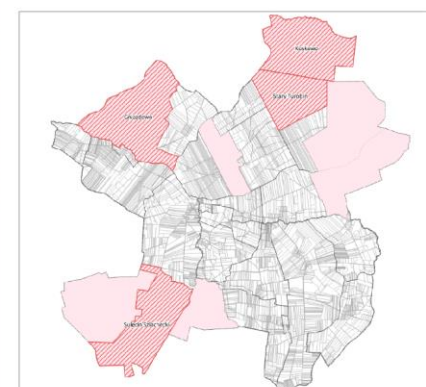
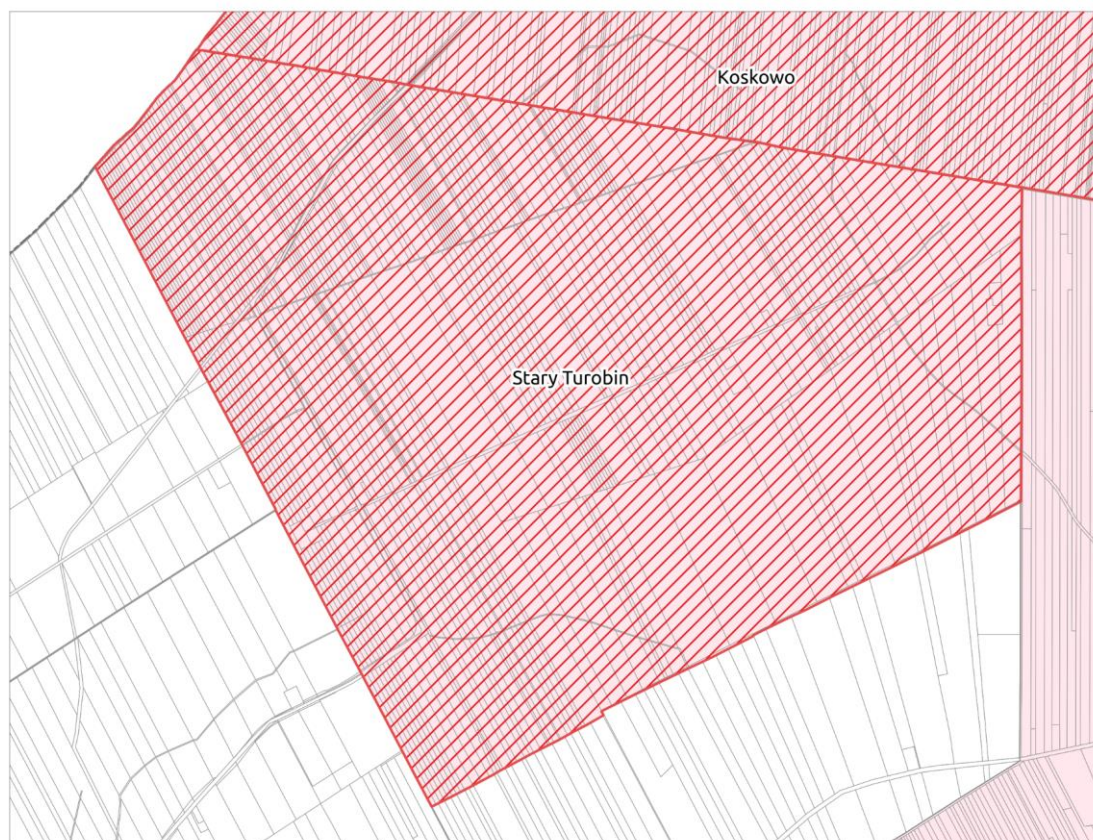
Przewodniczący Rady Gminy

Janusz Legacki


Załącznik do uchwały Nr V/27/24
Rady Gminy Stary Lubotyń z dnia 26.09.2024 r.

Obszar zdegradowany i obszar rewitalizacji w Gminie Stary Lubotyń
Stary Turobin

Załącznik graficzny



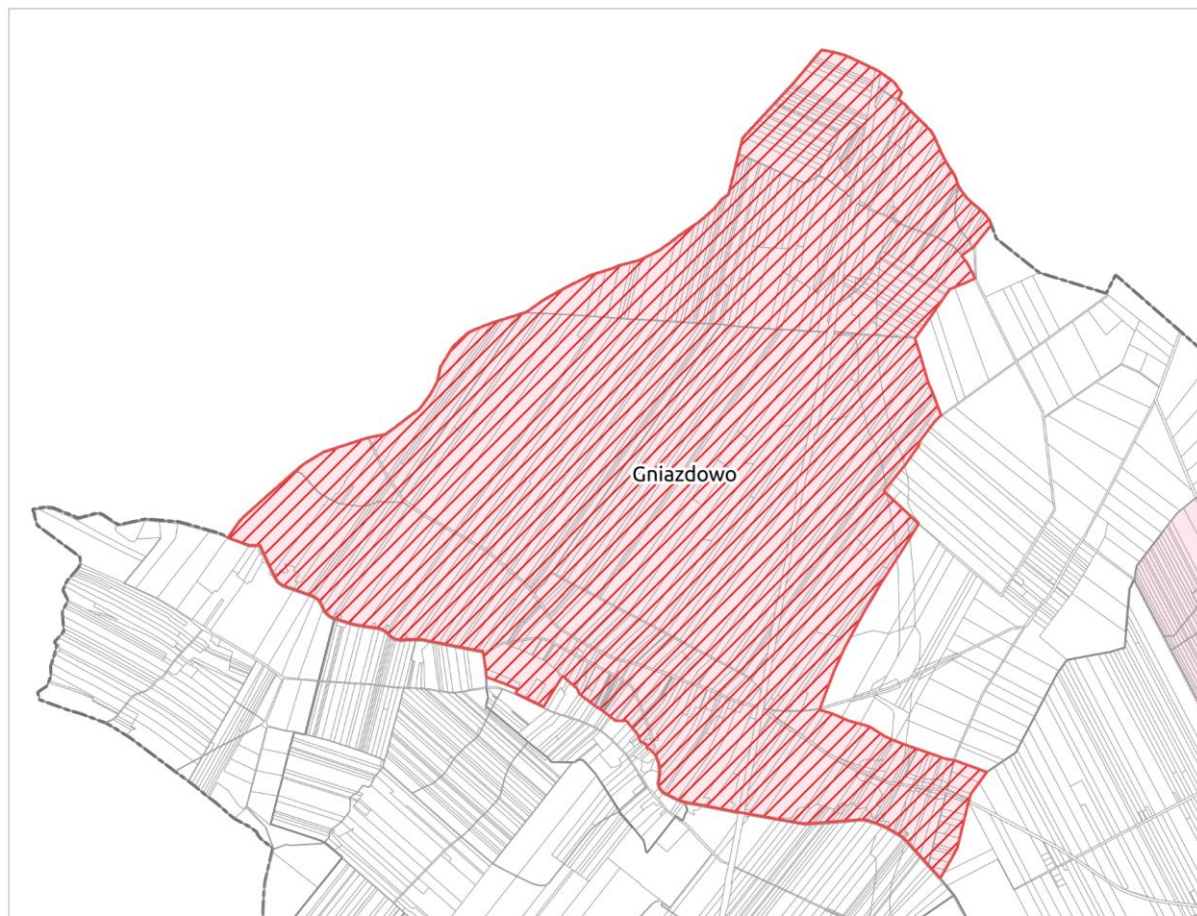
- ewidencja gruntów
- obszar rewitalizacji
- obszar zdegradowany
- jednostki urbanistyczne








Obszar zdegradowany i obszar rewitalizacji w Gminie Stary Lubotyń

Gniazdowo

Załącznik graficzny



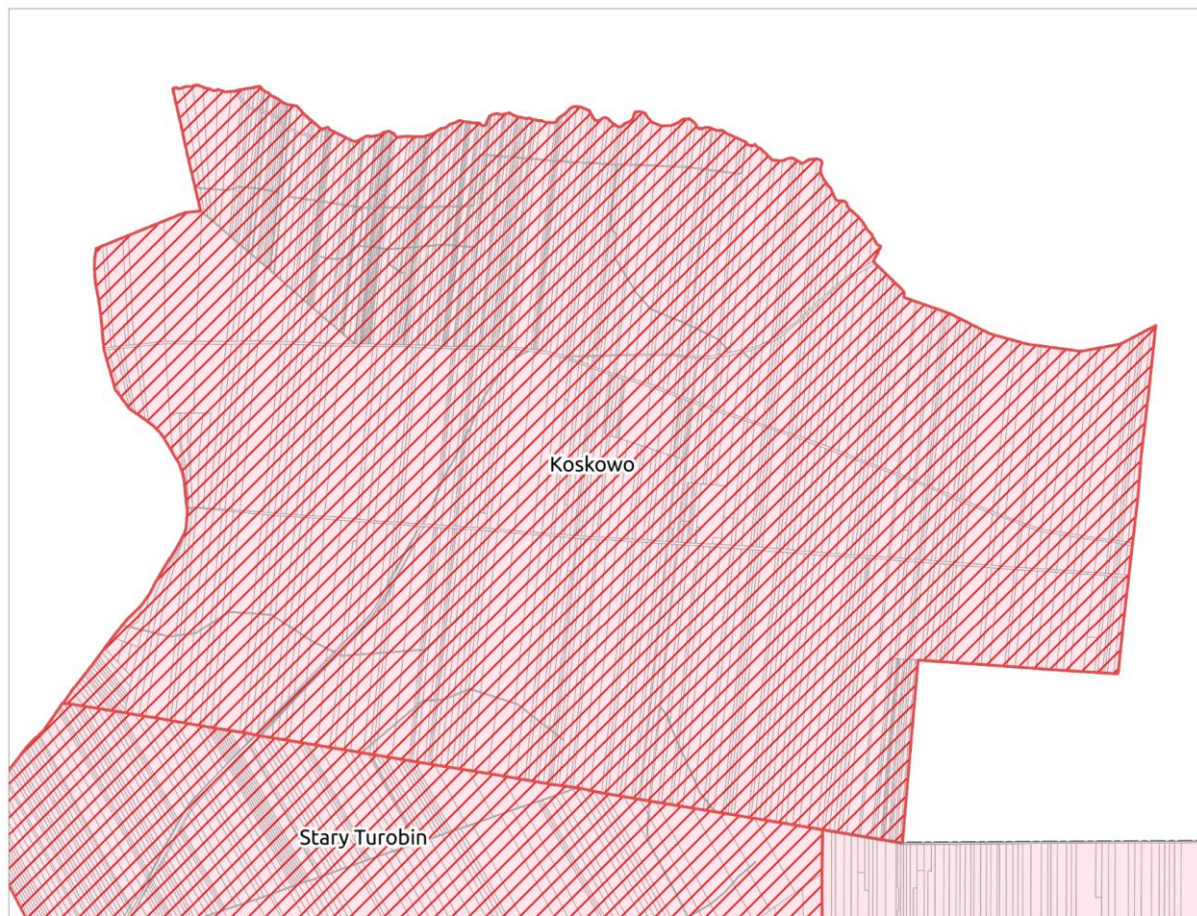
-  ewidencja gruntów
-  obszar rewitalizacji
-  obszar zdegradowany
-  jednostki urbanistyczne








Obszar zdegradowany i obszar rewitalizacji w Gminie Stary Lubotyń

Koskowo

Załącznik graficzny

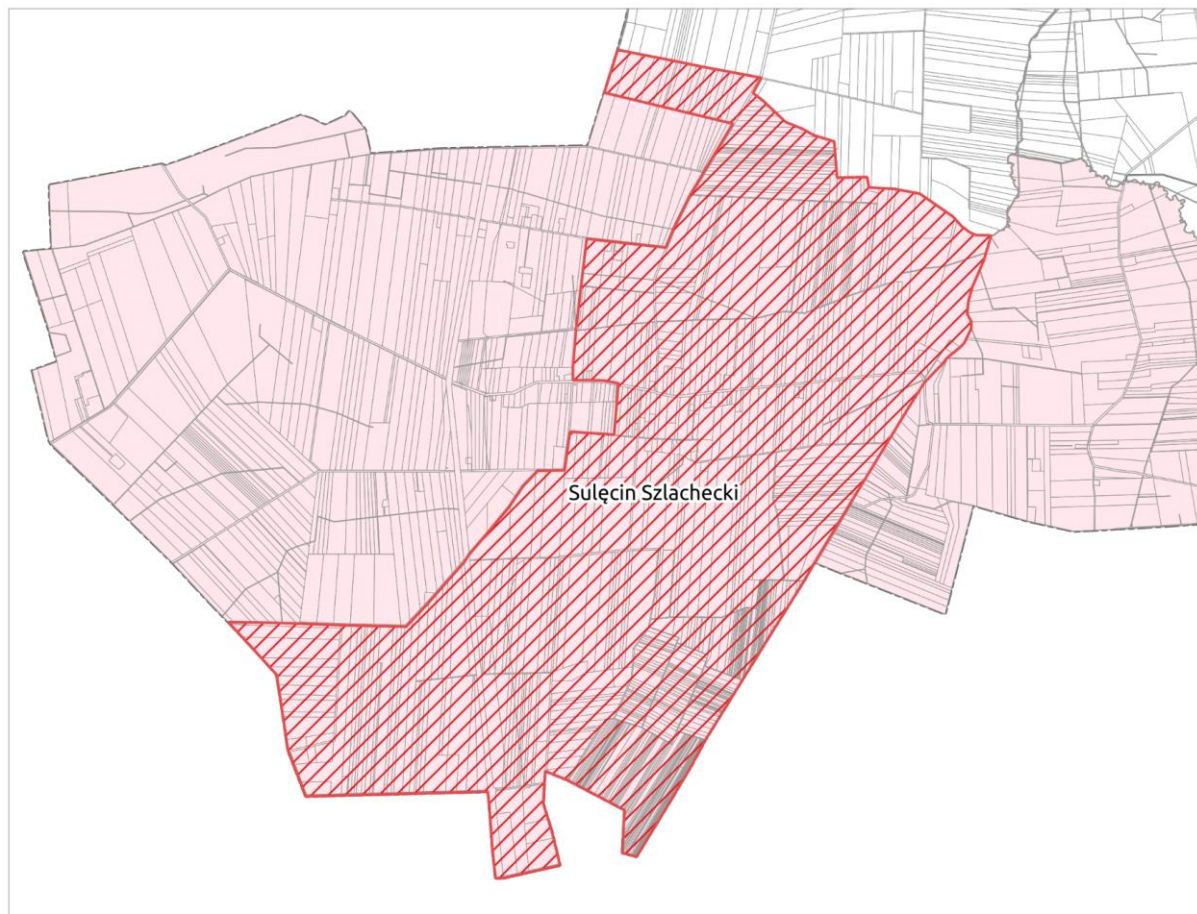






-  ewidencja gruntów
-  obszar rewitalizacji
-  obszar zdegradowany
-  jednostki urbanistyczne



Obszar zdegradowany i obszar rewitalizacji w Gminie Stary Lubotyń
Sulęcín Szlachecki

Załącznik graficzny



-  ewidencja gruntów
-  obszar rewitalizacji
-  obszar zdegradowany
-  jednostki urbanistyczne

