



# DZIENNIK URZĘDOWY

## WOJEWÓDZTWA MAZOWIECKIEGO

Warszawa, dnia 11 października 2024 r.

Poz. 9776

### UCHWAŁA NR VIII.68.24 RADY GMINY PNIEWY

z dnia 30 września 2024 r.

#### **w sprawie miejscowego planu zagospodarowania przestrzennego dla wybranych działek w miejscowości Przykory, Konie, Jeziórka**

Na podstawie art.18 ust. 2 pkt. 5, art. 40 ust. 1, art. 41 ust. 1 ustawy o samorządzie gminnym z dnia 8 marca 1990 r. (Dz. U. z 2024 r. poz. 609, z późn. zm.) art. 20 ust. 1 ustawy o planowaniu i zagospodarowaniu przestrzennym z dnia 27 marca 2003 r. (Dz. U. z 2024 r. poz. 1130), w związku z art. 64 ust. 2 oraz 67 ust. 3 pkt 1 i 4 ustawy z dnia 7 lipca 2023 r. o zmianie ustawy o planowaniu i zagospodarowaniu przestrzennym oraz niektórych innych ustaw (Dz. U. z 2023 r. poz. 1688) oraz w wykonaniu uchwały nr LXXII.467.23 Rady Gminy Pniewy z dnia 21 sierpnia 2023 r. w sprawie przystąpienia do sporządzenia miejscowego planu zagospodarowania przestrzennego dla wybranych działek w miejscowości Przykory, Konie, Jeziórka, Przęsławice, uchwały nr V.36.24 Rady Gminy Pniewy z dnia 24 czerwca 2024 w sprawie zmiany uchwały nr LXXII.467.23 Rady Gminy Pniewy z dnia 21 sierpnia 2023 r. w sprawie przystąpienia do sporządzenia miejscowego planu zagospodarowania przestrzennego dla wybranych działek w miejscowości Przykory, Konie, Jeziórka, Przęsławice oraz uchwały nr VIII.67.24 Rady Gminy Pniewy z dnia 30 września 2024 r. w sprawie zmiany uchwały nr LXXII.467.23 Rady Gminy Pniewy z dnia 21 sierpnia 2023 r. w sprawie przystąpienia do sporządzenia miejscowego planu zagospodarowania przestrzennego dla wybranych działek w miejscowości Przykory, Konie, Jeziórka, Przęsławice stwierdzając, że niniejszy plan nie narusza ustaleń Studium Uwarunkowań i Kierunków Zagospodarowania gminy Pniewy, Rada Gminy Pniewy uchwala co następuje:

#### **DZIAŁ I.** **Przepisy ogólne** **Rozdział 1.** **Ustalenia wstępne**

§ 1.1. Uchwala się miejscowy plan zagospodarowania przestrzennego dla wybranych działek w miejscowości Przykory, Konie, Jeziórka, zwany dalej „planem”.

2. Załącznikami do uchwały są:

- 1) rysunki planu w skali 1:1000, stanowiące załącznik nr 1, 2, 3, 4;
- 2) rozstrzygnięcie o sposobie rozpatrzenia uwag do projektu planu, stanowiące załącznik nr 5;
- 3) rozstrzygnięcie o sposobie realizacji zapisanych w planie inwestycji z zakresu infrastruktury technicznej, które należą do zadań własnych gminy oraz o zasadach ich finansowania, stanowiące załącznik nr 6;
- 4) dane przestrzenne, stanowiące załącznik nr 7.

§ 2. Granicę obszaru objętego planem oznaczono na rysunku planu.

**§ 3. 1. Plan zawiera ustalenia dotyczące:**

- 1) przeznaczenia terenów oraz linii rozgraniczających tereny o różnym przeznaczeniu lub różnych zasadach zagospodarowania;
- 2) zasad ochrony i kształtowania ładu przestrzennego;
- 3) zasad ochrony środowiska, przyrody i krajobrazu;
- 4) zasad kształtowania krajobrazu;
- 5) zasad kształtowania zabudowy oraz wskaźników zagospodarowania terenu, maksymalnej i minimalnej nadziemnej intensywności zabudowy, minimalnego udziału powierzchni biologicznie czynnej, maksymalnego udziału powierzchni zabudowy, maksymalnej wysokości zabudowy, minimalnej liczby i sposobu realizacji miejsc do parkowania w tym miejsca przeznaczonych w kartę parkingową oraz linii zabudowy i gabarytów obiektów;
- 6) granic i sposobów zagospodarowania terenów lub obiektów podlegających ochronie na podstawie odrębnych przepisów, terenów górniczych, a także obszarów szczególnego zagrożenia powodzią, obszarów osuwania się mas ziemnych, krajobrazów priorytetowych określonych w audycie krajobrazowym oraz planach zagospodarowania przestrzennego województwa;
- 7) szczegółowych zasad i warunków scalania i podziału nieruchomości objętych planem miejscowym;
- 8) sposobu i terminu tymczasowego zagospodarowania, urządzania i użytkowania terenów;
- 9) szczególnych warunków zagospodarowania terenów oraz ograniczeń w ich użytkowaniu, w tym zakaz zabudowy;
- 10) zasad modernizacji, rozbudowy i budowy systemów komunikacji i infrastruktury technicznej;
- 11) stawek procentowych, na podstawie których ustala się opłatę, o której mowa w art. 36 ust. 4 ustawy o planowaniu i zagospodarowaniu przestrzennym.

**2. Plan nie zawiera ustaleń dotyczących:**

- 1) zasad ochrony dziedzictwa kulturowego i zabytków, w tym krajobrazów kulturowych oraz dóbr kultury współczesnej;
- 2) wymagań wynikających z potrzeb kształtowania przestrzeni publicznych.

**§ 4. 1. Następujące oznaczenia graficzne na rysunku planu są ustaleniami planu:**

- 1) granica obszaru objętego planem;
- 2) linie rozgraniczające tereny o różnym przeznaczeniu lub różnych zasadach zagospodarowania;
- 3) nieprzekraczalne linie zabudowy;
- 4) oznaczenia terenów określające funkcje terenów o różnym przeznaczeniu lub różnych zasadach zagospodarowania oraz kolejno numer terenu;
- 5) wymiarowanie (w metrach);
- 6) strefa ograniczeń sytuowania zabudowy od granicy lasu.

**2. Pozostałe oznaczenia graficzne mają charakter informacyjny.****§ 5. Ilekroć w niniejszej uchwale jest mowa o:**

- 1) terenie – należy przez to rozumieć fragment obszaru objętego planem o określonym przeznaczeniu i określonych zasadach zagospodarowania wydzielony na rysunku planu liniami rozgraniczającymi;
- 2) nieprzekraczalnej linii zabudowy – należy przez to rozumieć wyznaczone na rysunku planu linie, w której może być umieszczona ściana budynku lub fragment ściany budynku bez jej przekraczania w kierunku linii rozgraniczającej, zgodnie z rysunkiem planu;
- 3) usługach - należy przez to rozumieć samodzielne obiekty budowlane lub pomieszczenia w budynkach o innej funkcji niż usługowa oraz urządzenia służące działalności, której celem jest zaspakajanie potrzeb ludności na wszelkiego rodzaju towary i usługi, nastawione na przynoszenie dochodu.

## **Rozdział 2.**

### **Ustalenia dotyczące przeznaczenia terenu**

§ 6. Ustala się linie rozgraniczające tereny o różnym przeznaczeniu lub różnych zasadach zagospodarowania określone na rysunku planu.

§ 7. Ustala się przeznaczenie terenów wyznaczonych liniami rozgraniczającymi i oznaczonych symbolem literowym przeznaczenia terenu zgodnie z rysunkiem planu:

- 1) teren zabudowy mieszkaniowej jednorodzinnej – oznaczony symbolem przeznaczenia terenu – **MN**;
- 2) teren zabudowy mieszkaniowej jednorodzinnej i zabudowy usługowej – oznaczony symbolem przeznaczenia terenu – **MNU**;
- 3) teren zabudowy produkcji i zabudowy usługowej – oznaczony symbolem przeznaczenia terenu – **PU**,
- 4) teren zabudowy zagrodowej – oznaczony symbolem przeznaczenia terenu – **RZM**;
- 5) teren drogi dojazdowej – oznaczony symbolem przeznaczenia terenu – **KDD**.

## **Rozdział 3.**

### **Ustalenia dotyczące zasad ochrony i kształtowania ładu przestrzennego oraz krajobrazu**

§ 8. 1. Ustala się nieprzekraczalne linie zabudowy oznaczone i zwymiarowane na rysunku planu.

2. Wszelka nowa zabudowa na terenach, na których ustalono nieprzekraczalne linie zabudowy musi być sytuowana zgodnie z tymi liniami.

§ 9. Zakazuje się lokalizowania obiektów handlowych o powierzchni sprzedaży większej niż 2000m<sup>2</sup> na całym obszarze objętym planem.

§ 10. Ustala się minimalną powierzchnię nowowydzielanych działek budowlanych zgodnie z ustaleniami szczegółowymi.

§ 11. 1. Na terenach oznaczonych symbolem MN, MNU, PU, RZM dopuszcza się realizację urządzeń wytwarzających energię z odnawialnych źródeł energii w tym z urządzeń fotowoltaicznych z wyłączeniem urządzeń wykorzystujących energię wiatru.

2. Dopuszcza się realizację na budynkach urządzeń wytwarzających energię z odnawialnych źródeł energii w tym z urządzeń fotowoltaicznych z wyłączeniem urządzeń wykorzystujących energię wiatru.

## **Rozdział 4.**

### **Ustalenia dotyczące zasad ochrony środowiska, przyrody i krajobrazu**

§ 12. 1. Część obszaru planu (tereny oznaczone symbolami 1MN, 2MN, 1MNU, 1KDD, 2KDD) położona jest w granicach Obszaru Chronionego Krajobrazu Dolina Rzeki Jezioroki.

2. Zagospodarowanie terenu w granicach obszaru o którym mowa w ust. 1 odbywa się na zasadach określonych w przepisach odrębnych.

§ 13. W granicach planu wskazuje się w odniesieniu do dopuszczalnego poziomu hałasu następujące rodzaje terenów, o których mowa w przepisach odrębnych:

- 1) tereny oznaczone na rysunku planu symbolem MN – jak dla terenów przeznaczonych pod zabudowę mieszkaniową jednorodzinna,
- 2) tereny oznaczone na rysunku planu symbolem MNU – jak dla terenów przeznaczonych pod zabudowę mieszkaniowo-usługową,
- 3) tereny oznaczone na rysunku planu symbolem RZM – jak dla terenów pod zabudowę zagrodową.

§ 14. 1. Ustala się zakaz realizacji przedsięwzięć mogących zawsze znacząco oddziaływać na środowisko na całym obszarze objętym planem z wyjątkiem inwestycji drogowych.

2. Dopuszcza się realizację przedsięwzięć mogących potencjalnie znacząco oddziaływać na środowisko zgodnych z przeznaczeniem terenu.

3. Ustala się zakaz lokalizacji obiektów, których oddziaływanie lub emitowanie zanieczyszczeń może negatywnie wpłynąć na stan wód podziemnych.

4. Zakazuje się lokalizowania obiektów zaliczonych do zakładów o zwiększonym lub dużym ryzyku wystąpienia poważnej awarii na całym obszarze objętym planem.

#### **Rozdział 5.**

##### **Szczególne warunki zagospodarowania terenów oraz ograniczeń w ich użytkowaniu, w tym zakaz zabudowy**

§ 15. W obrębie ustalonej strefy ograniczeń sytuowania zabudowy od granicy lasu nakazuje się zagospodarowanie i zabudowę terenu zgodnie z przepisami odrębnymi z zakresu prawa budowlanego.

#### **Rozdział 6.**

##### **Ustalenia dotyczące zasad i warunków scalania i podziału nieruchomości**

§ 16. W planie nie ustala się obszarów wymagających przeprowadzenia scalenia i podziału nieruchomości.

§ 17. 1. W przypadku scaleń i podziałów ustala się następujące parametry działek:

- 1) minimalna powierzchnia działki i minimalna szerokość frontów działki zgodnie z ustaleniami szczegółowymi dla poszczególnych terenów;
- 2) ustala się kąt prosty położenia granic działek w stosunku do linii rozgraniczającej drogi;
- 3) dopuszcza się od 0° do 30° odchylenia od kąta prostego położenia granic działek w stosunku do linii rozgraniczającej drogi;
- 4) parametry określone w pkt. 1 - 3 nie dotyczą działek wydzielanych pod objekty i urządzenia infrastruktury technicznej.

2. Ustalenia ust.1 nie dotyczą terenów oznaczonych symbolem RZM.

#### **Rozdział 7.**

##### **Ustalenia dotyczące zasad modernizacji, rozbudowy i budowy systemów komunikacji**

§ 18. 1. Ustala się, obsługę komunikacyjną terenu poprzez drogi określone na rysunku planu jako teren dróg oznaczony symbolami KDD oraz poprzez drogi graniczące z obszarem objętym planem.

2. Na terenie drogi dopuszcza się dotychczasowy sposób wykorzystania terenów do czasu ich zagospodarowania zgodnie z planem.

§ 19. 1. Dopuszcza się wydzielenie na terenach objętych planem dróg wewnętrznych obsługujących działki budowlane przy czym minimalna szerokość nowo realizowanych dróg wewnętrznych nie może być mniejsza niż 8m.

2. Ustala się obowiązek zakończenia dróg nieprzelotowych, służących obsłudze więcej niż dwóch nieruchomości placem do zawracania.

§ 20. 1. Potrzeby w zakresie parkowania należy zapewnić na działce, na której jest inwestycja, w liczbie wynikającej ze wskaźników określonych w ustaleniach szczegółowych.

2. W przypadku realizacji na działce funkcji mieszanej, miejsca do parkowania należy obliczyć i zapewnić oddzielnie dla każdej funkcji.

3. Miejsca przeznaczone na parkowanie pojazdów zaopatrzonych w kartę parkingową należy realizować w ilości i na zasadach, o których mowa w przepisach odrębnych.

#### **Rozdział 8.**

##### **Ustalenia dotyczące zasad modernizacji, rozbudowy i budowy systemów infrastruktury technicznej**

§ 21. 1. Sieci infrastruktury technicznej lokalnej, mogą być realizowane na terenach oznaczonych symbolami MN, MNU, PU, RZM w sposób nie kolidujący z innymi ustaleniami planu i przepisami odrębnymi.

2. Sieci infrastruktury technicznej należy lokalizować na terenach dróg zgodnie z przepisami odrębnymi.

3. W przypadku braku możliwości prowadzenia sieci infrastruktury technicznej przez tereny dróg, dopuszcza się prowadzenie sieci infrastruktury technicznej przez tereny oznaczone symbolami MN, MNU, PU, RZM szczególności w pasie terenu pomiędzy wyznaczoną w planie linią rozgraniczającą drogi a nieprzekraczalną linią zabudowy.

**§ 22. Zaopatrzenie w wodę:**

- 1) ustala się docelowe zaopatrzenie w wodę z sieci wodociągowej;
- 2) ustala się przekrój przewodu sieci nie mniej niż  $\varnothing 32$ ;
- 3) do czasu realizacji sieci wodociągowej dopuszcza się możliwość zaopatrzenia w wodę ze studni;
- 4) ustala się obowiązek projektowania i wykonywania sieci wodociągowej w sposób uwzględniający potrzeby ochrony przeciwpożarowej zgodnie z zasadami określonymi w przepisach odrębnych dotyczących ochrony przeciwpożarowej, w tym rozmieszczenie hydrantów nadziemnych zapewniających możliwość intensywnego czerpania wody do celów przeciwpożarowych.

**§ 23. Odprowadzenie i oczyszczanie ścieków:**

- 1) ustala się docelowe odprowadzenie ścieków bytowych do sieci kanalizacyjnej;
- 2) ustala się przekrój przewodu sieci nie mniej niż  $\varnothing 40$ ;
- 3) do czasu realizacji sieci kanalizacyjnej dopuszcza się odprowadzenie ścieków do szczelnych zbiorników bezodpływowych oraz do przydomowych oczyszczalni ścieków.

**§ 24. Odprowadzenie wód opadowych i roztopowych**

- 1) wody opadowe i roztopowe z działek budowlanych należy odprowadzać na teren nieutwardzony i zagospodarować w granicach własnej nieruchomości bez szkody dla gruntów sąsiednich;
- 2) ustala się nakaz kształtowania powierzchni działek w sposób zabezpieczający sąsiednie tereny przed wpływem wód opadowych i roztopowych;
- 3) dopuszcza się realizację zbiorników na deszczówkę.

**§ 25. Zaopatrzenie w energię elektryczną:**

- 1) ustala się docelowe zasilanie w energię elektryczną z linii kablowych lub napowietrznych 15kV i 0,4 kV;
- 2) dopuszcza się uzupełnienie zasilania w energię elektryczną o energię wytworzoną z ogniw fotowoltaicznych;
- 3) zezwala się na dostosowanie istniejących stacji transformatorowych do zwiększonego poboru mocy;
- 4) zakaz lokalizowania urządzeń wytwarzających energię z odnawialnych źródeł energii wykorzystujących energię wiatru.

**§ 26. Dostęp do sieci telekomunikacyjnych:**

- 1) w zakresie telefonii bezprzewodowej ustala się realizację stacji bazowych telefonii komórkowej wyłącznie w formie infrastruktury telekomunikacyjnej o nieznacznym oddziaływaniu, zgodnie z przepisami odrębnymi;
- 2) w przypadku kolizji projektowanych obiektów z istniejącymi urządzeniami telekomunikacyjnymi należy je przebudować i dostosować do projektowanego zagospodarowania zgodnie z właściwymi obowiązującymi przepisami i normami.

**§ 27. Zaopatrzenie w gaz:**

- 1) ustala się docelowe zaopatrzenie w gaz z sieci gazowej średniego i niskiego ciśnienia;
- 2) ustala się przekrój przewodu sieci nie mniej niż  $\varnothing 32$ ;
- 3) do czasu wybudowania sieci gazowej dopuszcza się wykorzystywanie zbiorników na gaz płynny.

**§ 28. Zaopatrzenie w ciepło:**

- 1) budynki w granicach planu mogą być zaopatrywane w energię cieplną w oparciu o indywidualne źródła ciepła lub poprzez odnawialne źródła ciepła z wyłączeniem urządzeń wykorzystujących energię wiatru z wyjątkiem mikroinstalacji;
- 2) zakazuje się stosowania do celów grzewczych miału, koksu oraz olei ciężkich i przepracowanych.

**§ 29. Gospodarowanie odpadami:**

- 1) ustala się lokalizowanie miejsc na odpady w sposób umożliwiający dostęp do nich z drogi publicznej lub wewnętrznego układu komunikacyjnego;
- 2) ustala się gromadzenie odpadów stałych, bytowych na posesjach w urządzeniach przystosowanych do ich selektywnego gromadzenia; opróżnianych za pośrednictwem wyspecjalizowanych służb.

**Rozdział 9.****Ustalenia stawek procentowych**

**§ 30.** Ustala się stawkę procentową służącą naliczeniu jednorazowej opłaty z tytułu wzrostu wartości nieruchomości w związku z uchwaleniem planu, o której mowa w art. 36 ust.4 ustawy o planowaniu i zagospodarowaniu przestrzennym w wysokości 15 %.

**DZIAŁ II.****USTALENIA SZCZEGÓŁOWE****Rozdział 10.****Ustalenia szczegółowe terenu funkcjonalnego**

**§ 31.** Dla terenu oznaczonego na rysunku planu symbolem przeznaczenia **1MN, 2MN** ustala się:

- 1) Przeznaczenie: zabudowa mieszkaniowa jednorodzinna.
- 2) Warunki, zasady i standardy kształtowania zabudowy i zagospodarowania terenu:
  - a) dopuszcza się realizację:
    - budynku gospodarczego oraz budynku garażowego wolnostojącego,
    - sieci, przyłączy i urządzeń infrastruktury technicznej;
  - b) minimalna nadziemna intensywność zabudowy nie mniejsza niż 0,001;
  - c) maksymalna nadziemna intensywność zabudowy nie większa niż 0,3;
  - d) minimalny udział powierzchni biologicznie czynnej nie mniejszy niż 0,5;
  - e) maksymalny udział powierzchni zabudowy nie większy niż 0,5;
  - f) maksymalna wysokość zabudowy z wyjątkiem zabudowy gospodarczej, garażowej nie większa niż 12 metrów;
  - g) maksymalna wysokość zabudowy garażowej, gospodarczej nie większa niż 8 metrów;
  - h) zadaszenia zabudowy w formie dachów wielospadowych, dwuspadowych, jednospadowych o kącie nachylenia głównych połaci dachowych do płaszczyzny przekroju poziomego budynku w przedziale do 65°, dopuszcza się dachy płaskie;
  - i) rodzaj i kolorystyka dachu – dachówka ceramiczna, blacho dachówka lub materiały dachówko podobne w kolorach: ceglastym i brązowym oraz odcieniach szarości z wykluczeniem kolorów jaskrawych;
  - j) rodzaj materiałów wykończeniowych oraz kolorystyka elewacji – tynk, cegła, okładzina ceramiczna w kolorach: białym, kremowym, odcieniach szarości, drewno w kolorach naturalnych, kamień, dopuszcza się płyty warstwowe;
  - k) ustala się minimalną liczbę miejsc do parkowania:
    - min. 1 miejsce do parkowania na jeden lokal mieszkalny,
    - min. 2 miejsca do parkowania na każde 100m<sup>2</sup> powierzchni użytkowej usług,
- 3) Minimalna powierzchnia nowowydzielanej działki budowlanej nie mniej niż 1500 m<sup>2</sup>;
- 4) Zasady i warunki scalania i podziału nieruchomości:
  - a) minimalna powierzchnia działki nie mniej niż 1500 m<sup>2</sup>;
  - b) minimalna szerokość frontu działki nie mniej niż 18 m.
- 5) Obsługa w zakresie infrastruktury technicznej – zgodnie z ustaleniami ogólnymi.

**§ 32.** Dla terenu oznaczonego na rysunku planu symbolem przeznaczenia **1MNU** ustala się:

- 1) Przeznaczenie:
  - a) zabudowa mieszkaniowa jednorodzinna,
  - b) zabudowa usługowa;
- 2) Przeznaczenia, o których mowa w pkt 1 mogą być realizowane oddzielnie lub łącznie.
- 3) Warunki, zasady i standardy kształtowania zabudowy i zagospodarowania terenu:
  - a) dopuszcza się realizację:
    - budynku gospodarczego oraz budynku garażowego wolnostojącego,
    - sieci, przyłączy i urządzeń infrastruktury technicznej;
  - b) minimalna nadziemna intensywność zabudowy nie mniejsza niż 0,001;
  - c) maksymalna nadziemna intensywność zabudowy nie większa niż 0,5;
  - d) minimalny udział powierzchni biologicznie czynnej nie mniejszy niż 0,4;
  - e) maksymalny udział powierzchni zabudowy nie większy niż 0,6;
  - f) maksymalna wysokość zabudowy z wyjątkiem zabudowy usługowej, gospodarczej, garażowej nie większa niż 12 metrów;
  - g) maksymalna wysokość zabudowy usługowej nie większa niż 15 metrów;
  - h) maksymalna wysokość zabudowy garażowej, gospodarczej nie większa niż 8 metrów;
  - i) zadaszienia zabudowy w formie dachów wielospadowych, dwuspadowych, jednospadowych o kącie nachylenia głównych połaci dachowych do płaszczyzny przekroju poziomego budynku w przedziale do 45°, dopuszcza się dachy płaskie;
  - j) rodzaj i kolorystyka dachu – dachówka ceramiczna, blacho dachówka lub materiały dachówko podobne w kolorach: ceglastym i brązowym oraz odcieniach szarości z wykluczeniem kolorów jaskrawych;
  - k) rodzaj materiałów wykończeniowych oraz kolorystyka elewacji – tynk, cegła, okładzina ceramiczna w kolorach: białym, kremowym, odcieniach szarości, drewno w kolorach naturalnych, kamień, dopuszcza się płyty warstwowe;
  - l) ustala się minimalną liczbę miejsc do parkowania:
    - min. 1 miejsce do parkowania na jeden lokal mieszkalny,
    - min. 2 miejsca do parkowania na każde 100m<sup>2</sup> powierzchni użytkowej usług,
- 4) Minimalna powierzchnia nowowydzielanej działki budowlanej nie mniej niż 1500 m<sup>2</sup>;
- 5) Zasady i warunki scalania i podziału nieruchomości:
  - a) minimalna powierzchnia działki nie mniej niż 1500 m<sup>2</sup>;
  - b) minimalna szerokość frontu działki nie mniej niż 18 m.
- 6) Obsługa w zakresie infrastruktury technicznej – zgodnie z ustaleniami ogólnymi.

**§ 33.** Dla terenu oznaczonego na rysunku planu symbolem przeznaczenia **1PU** ustala się:

- 1) Przeznaczenie podstawowe:
  - a) zabudowa produkcyjna,;
  - b) zabudowa usługowa,
  - c) zabudowa składów i magazynów, logistyka
- 2) Przeznaczenia, o których mowa w pkt 1 mogą być realizowane oddzielnie lub łącznie;
- 3) Warunki, zasady i standardy kształtowania zabudowy i zagospodarowania terenu:

- a) dopuszcza się realizację:
    - sieci, przyłączy i urządzeń infrastruktury technicznej,
    - dróg wewnętrznych, parkingi;
  - b) dopuszcza się lokalizację obiektów handlowych o powierzchni sprzedaży nie większej niż 2000 m<sup>2</sup>,
  - c) minimalna nadziemna intensywność zabudowy nie mniejsza niż 0,001;
  - d) maksymalna nadziemna intensywność zabudowy nie większa niż 2,0;
  - e) minimalny udział powierzchni biologicznie czynnej nie mniejszy niż 0,25;
  - f) maksymalny udział powierzchni zabudowy nie większy niż 0,7;
  - g) maksymalna wysokość zabudowy nie większa niż 35 metrów,
  - h) zadaszenia zabudowy w formie dachów dwuspadowych, jednospadowych oraz płaskich,
  - i) ustala się minimalną liczbę miejsc do parkowania:
    - min.2 miejsca do parkowania na budynek mieszkalny jednorodzinny,
    - min. 3 miejsca do parkowania na każde 100m<sup>2</sup> powierzchni użytkowej usług, produkcji i magazynów,
    - min.2 miejsca do parkowania na każdych 10 zatrudnionych;
  - j) zakazuje się realizację spalarni śmieci, miejsc składowania odpadów, recyklingu, biogazowni.
- 4) Minimalna powierzchnia nowowydzielanej działki budowlanej nie ustala się.

5) Zasady i warunki scalania i podziału nieruchomości:

- a) minimalna powierzchnia działki nie mniej niż 1500 m<sup>2</sup>,
- b) minimalna szerokość frontu działki nie mniej niż 18 m;

6) Obsługa w zakresie infrastruktury technicznej – zgodnie z ustaleniami ogólnymi.

**§ 34.** Dla terenów oznaczonych na rysunku planu symbolem przeznaczenia **1RZM** ustala się:

1) Przeznaczenie: teren zabudowy zagrodowej;

2) Warunki, zasady i standardy kształtowania zabudowy i zagospodarowania terenu:

- a) dopuszcza się zabudowę zagrodową,
- b) minimalna intensywność zabudowy działki budowlanej nie mniejsza niż 0,0001,
- c) maksymalna intensywność zabudowy działki budowlanej nie większa niż 0,1,
- d) minimalny udział procentowy powierzchni biologicznie czynnej w odniesieniu do powierzchni działki budowlanej nie mniejszy niż 30%,
- e) maksymalna powierzchnia zabudowy nie większa niż 10% w stosunku do powierzchni działki budowlanej,
- f) maksymalna wysokość zabudowy z wyjątkiem zabudowy gospodarczej, inwentarskiej, garażowej, nie większa niż 12 metrów,
- g) maksymalna wysokość zabudowy gospodarczej, inwentarskiej nie większa niż 15 metrów,
- h) maksymalna wysokość zabudowy garażowej nie większa niż 8 metrów,
- i) zadaszenia zabudowy w formie dachów wielospadowych, dwuspadowych, jednospadowych o kącie nachylenia połaci dachowych do płaszczyzny przekroju poziomego budynku w przedziale do 45°,
- j) rodzaj i kolorystyka dachu – dachówka ceramiczna, blacho dachówka lub materiały dachówko podobne w kolorach: ceglącym i brązowym oraz odcieniach szarości z wykluczeniem kolorów jaskrawych,
- k) rodzaj materiałów wykończeniowych oraz kolorystyka elewacji – tynk, cegła, okładzina ceramiczna w kolorach: białym, kremowym, odcieniach szarości, drewno w kolorach naturalnych, kamień,

- l) ustala się minimalną liczbę miejsc do parkowania: min. 2 miejsca do parkowania na jeden budynek mieszkalny w zabudowie zagrodowej;
- 3) Obsługa w zakresie infrastruktury technicznej – zgodnie z ustaleniami ogólnymi.

### **Rozdział 11.**

#### **Ustalenia szczegółowe w zakresie obsługi komunikacyjnej terenów funkcjonalnych**

§ 35. Dla realizacji wyznaczonego planem układu komunikacyjnego, dla dróg ustala się pasy terenu określone liniami rozgraniczającymi na rysunku planu.

§ 36. Dla terenu oznaczonego na rysunku planu symbolem przeznaczenia **1KDD, 2KDD, 3KDD** ustala się:

- 1) Przeznaczenie: teren drogi dojazdowej.
- 2) Warunki i zasady zagospodarowania terenu:
  - a) szerokość w liniach rozgraniczających 1KDD: zmienne od 1,8 metra do 2 metrów zgodnie z rysunkiem planu;
  - b) szerokość w liniach rozgraniczających 2KDD: zmienne od 2,2 metra do 3 metrów zgodnie z rysunkiem planu;
  - c) ustala się możliwość lokalizowania: zieleni urządzonej, ścieżek rowerowych, sieci i przyłączy infrastruktury technicznej.

### **DZIAŁ III.**

#### **Przepisy końcowe**

§ 37. Wykonanie uchwały powierza się Wójtowi Gminy Pniewy.

§ 38. Uchwała podlega ogłoszeniu w Dzienniku Urzędowym Województwa Mazowieckiego oraz publikacji na stronie internetowej Urzędu Gminy.

§ 39. Uchwała wchodzi w życie po upływie 14 dni od jej ogłoszenia w Dzienniku Urzędowym Województwa Mazowieckiego.

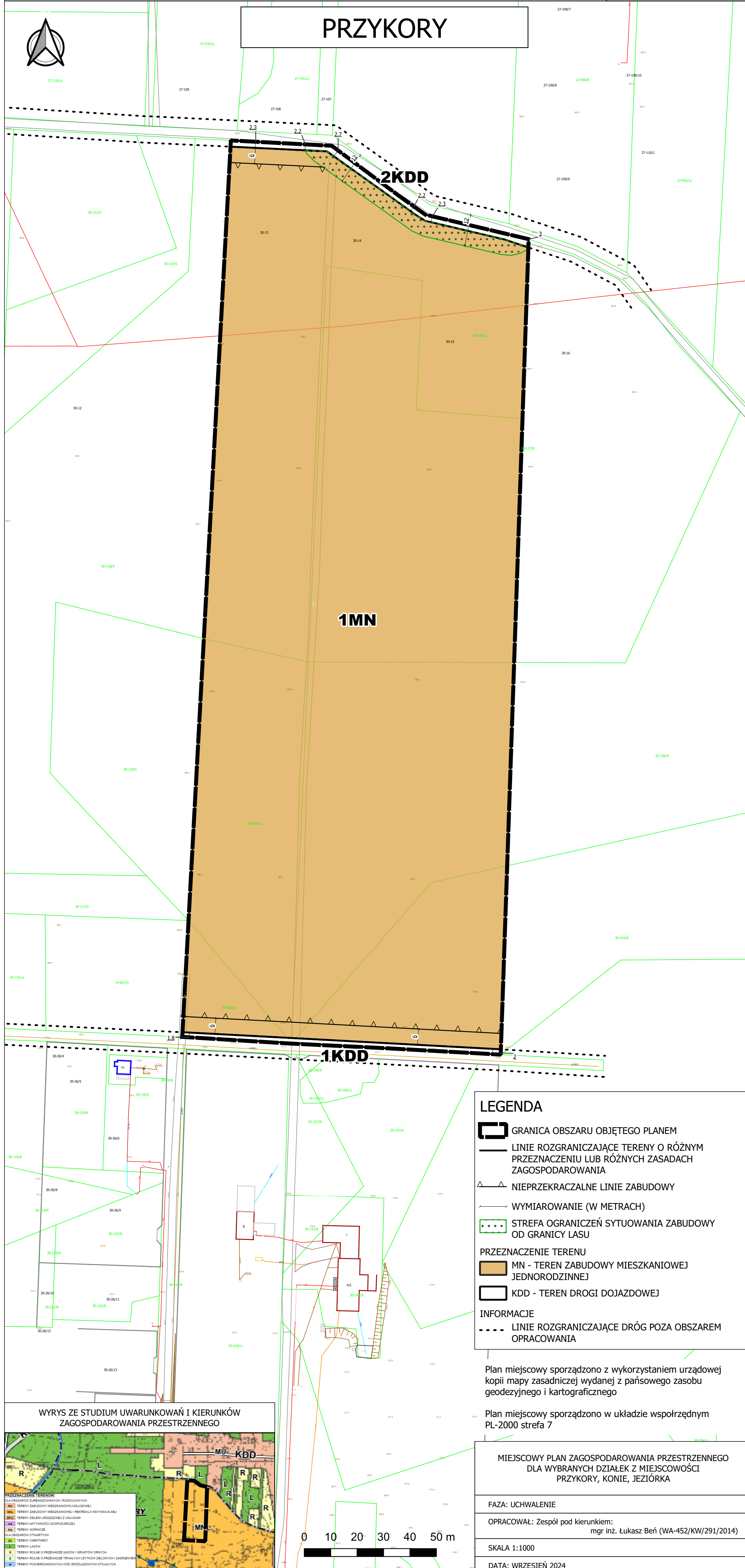
Przewodniczący Rady Gminy  
**Grzegorz Sowiński**

# MIEJSCOWY PLAN ZAGOSPODAROWANIA PRZESTRZENNEGO DLA WYBRANYCH DZIAŁEK Z MIEJSCOWOŚCI PRZYKORY, KONIE, JEZIÓRKA

Załącznik nr 1  
do Uchwały nr VIII.68.24  
Rady Gminy Pniewy  
z dnia 30 września 2024 r.



## PRZYKORY



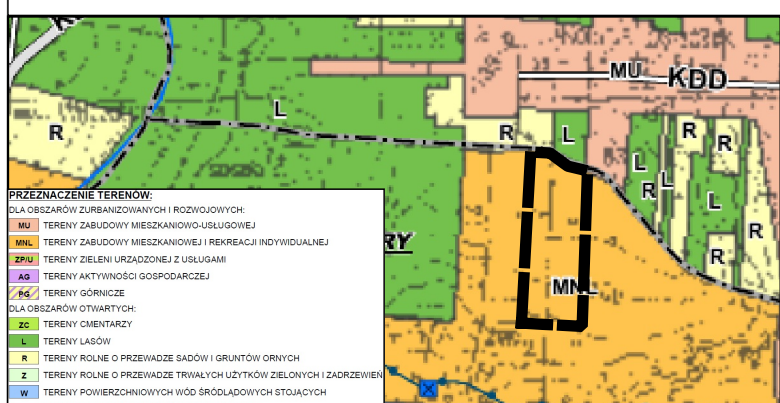
### LEGENDA

- GRANICA OBSZARU OBJĘTEGO PLANEM
- LINIE ROZGRANICZAJĄCE TERENY O RÓŻNYM PRZEZNACZENIU LUB RÓŻNYCH ZASADACH ZAGOSPODAROWANIA
- NIEPRZEKACZALNE LINIE ZABUDOWY
- WYMIAROWANIE (W METRACH)
- STREFA OGRANICZEŃ SYTUOWANIA ZABUDOWY OD GRANICY LASU
- PRZEZNACZENIE TERENU**
- MN - TEREN ZABUDOWY MIESZKANIOWEJ JEDNORODZINNEJ
- KDD - TEREN DRÓGI DOJAZDOWEJ
- INFORMACJE**
- LINIE ROZGRANICZAJĄCE DRÓG POZA OBSZAREM OPRACOWANIA

Plan miejscowy sporządzono z wykorzystaniem urzędowej kopii mapy zasadniczej wydanej z państwowego zasobu geodezyjnego i kartograficznego

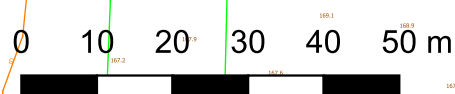
Plan miejscowy sporządzono w układzie współrzędnych PL-2000 strefa 7

### WYRYS ZE STUDIUM UWARUNKWAŃ I KIERUNKÓW ZAGOSPODAROWANIA PRZESTRZENNEGO



### MIEJSCOWY PLAN ZAGOSPODAROWANIA PRZESTRZENNEGO DLA WYBRANYCH DZIAŁEK Z MIEJSCOWOŚCI PRZYKORY, KONIE, JEZIÓRKA

FAZA: UCHWALENIE
OPRACOWAŁ: Zespół pod kierunkiem: mgr inż. Łukasz Beń (WA-452/KW/291/2014)
SKALA 1:1000
DATA: WRZESIEŃ 2024

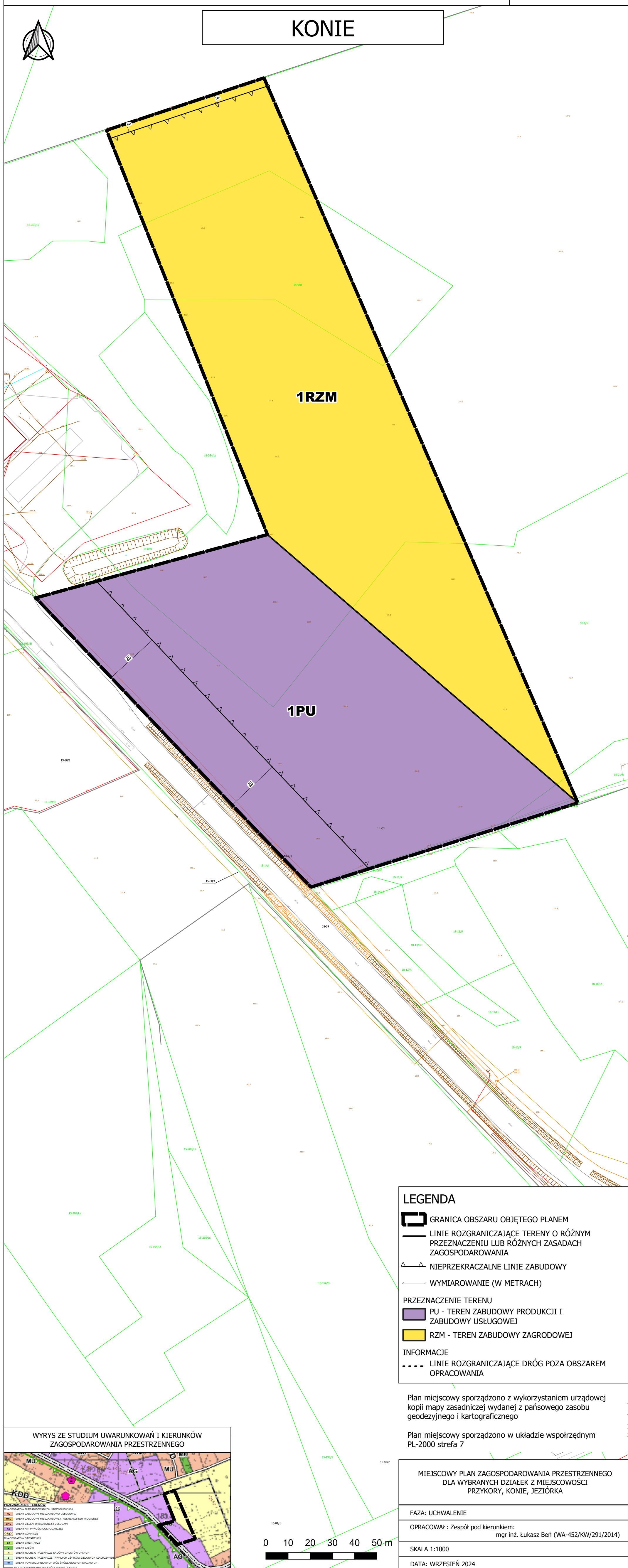


MIEJSCOWY PLAN ZAGOSPODAROWANIA PRZESTRZENNEGO  
DLA WYBRANYCH DZIAŁEK Z MIEJSCOWOŚCI  
PRZYKORY, KONIE, JEZIÓRKA

Załącznik nr 2  
do Uchwały nr VIII.68.24  
Rady Gminy Pniewy  
z dnia 30 września 2024 r.



KONIE



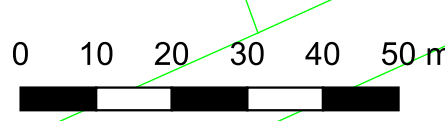
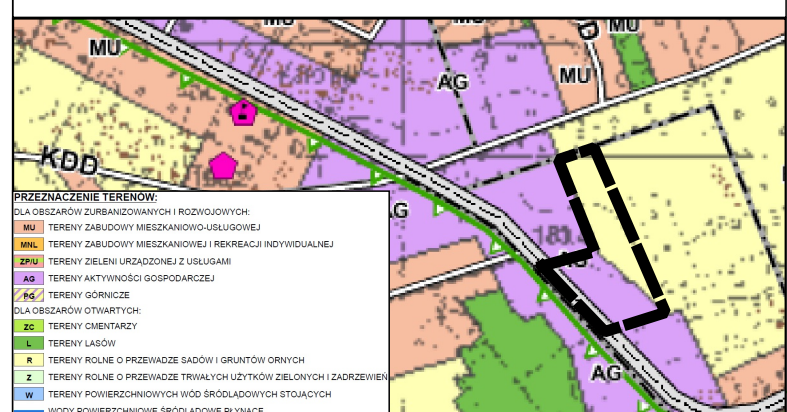
LEGENDA

- GRANICA OBSZARU OBJĘTEGO PLANEM
- LINIE ROZGRANICZAJĄCE TERENY O RÓŻNYM PRZEZNACZENIU LUB RÓŻNYCH ZASADACH ZAGOSPODAROWANIA
- NIEPRZEKRACZALNE LINIE ZABUDOWY
- WYMIAROWANIE (W METRACH)
- PRZEZNACZENIE TERENU**
- PU - TEREN ZABUDOWY PRODUKCJI I ZABUDOWY USŁUGOWEJ
- RZM - TEREN ZABUDOWY ZAGRODOWEJ
- INFORMACJE**
- LINIE ROZGRANICZAJĄCE DRÓG POZA OBSZAREM OPRACOWANIA

Plan miejscowy sporządzono z wykorzystaniem urzędowej kopii mapy zasadniczej wydanej z państwowego zasobu geodezyjnego i kartograficznego

Plan miejscowy sporządzono w układzie współrzędnych PL-2000 strefa 7

WYRYS ZE STUDIUM UWARUNKOWAŃ I KIERUNKÓW ZAGOSPODAROWANIA PRZESTRZENNEGO



MIEJSCOWY PLAN ZAGOSPODAROWANIA PRZESTRZENNEGO  
DLA WYBRANYCH DZIAŁEK Z MIEJSCOWOŚCI  
PRZYKORY, KONIE, JEZIÓRKA

FAZA: UCHWALENIE
OPRACOWAŁ: Zespół pod kierunkiem: mgr inż. Łukasz Beń (WA-452/KW/291/2014)
SKALA 1:1000
DATA: WRZESIEŃ 2024







# MIEJSCOWY PLAN ZAGOSPODAROWANIA PRZESTRZENNEGO DLA WYBRANYCH DZIAŁEK Z MIEJSCOWOŚCI PRZYKORY, KONIE, JEZIÓRKA

Załącznik nr 3  
do Uchwały nr VIII.68.24  
Rady Gminy Pniewy  
z dnia 30 września 2024 r.

## KONIE

**1MNU**

### LEGENDA

-  GRANICA OBSZARU OBJĘTEGO PLANEM
  -  LINIE ROZGRANICZAJĄCE TERENY O RÓŻNYM PRZEZNACZENIU LUB RÓŻNYCH ZASADACH ZAGOSPODAROWANIA
  -  NIEPRZEKRACZALNE LINIE ZABUDOWY
  -  WYMIAROWANIE (W METRACH)
- PRZEZNACZENIE TERENU**
-  MNU - TEREN ZABUDOWY MIESZKANIOWEJ JEDNORODZINNEJ I ZABUDOWY USŁUG
- INFORMACJE**
-  LINIE ROZGRANICZAJĄCE DRÓG POZA OBSZAREM OPRACOWANIA

Plan miejscowy sporządzono z wykorzystaniem urzędowej kopii mapy zasadniczej wydanej z państwowego zasobu geodezyjnego i kartograficznego

Plan miejscowy sporządzono w układzie współrzędnych PL-2000 strefa 7

MIEJSCOWY PLAN ZAGOSPODAROWANIA PRZESTRZENNEGO  
DLA WYBRANYCH DZIAŁEK Z MIEJSCOWOŚCI  
PRZYKORY, KONIE, JEZIÓRKA

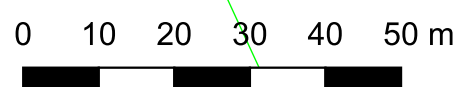
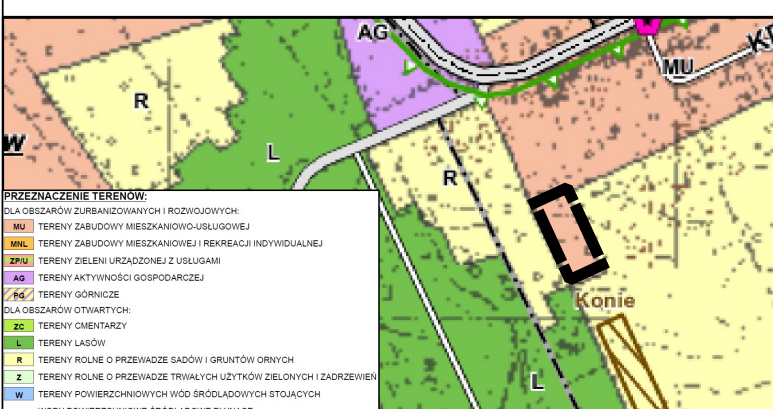
FAZA: UCHWALENIE

OPRACOWAŁ: Zespół pod kierunkiem:  
mgr inż. Łukasz Beń (WA-452/KW/291/2014)

SKALA 1:1000

DATA: WRZESIEŃ 2024

### WYRYS ZE STUDIUM UWARUNKOWAŃ I KIERUNKÓW ZAGOSPODAROWANIA PRZESTRZENNEGO

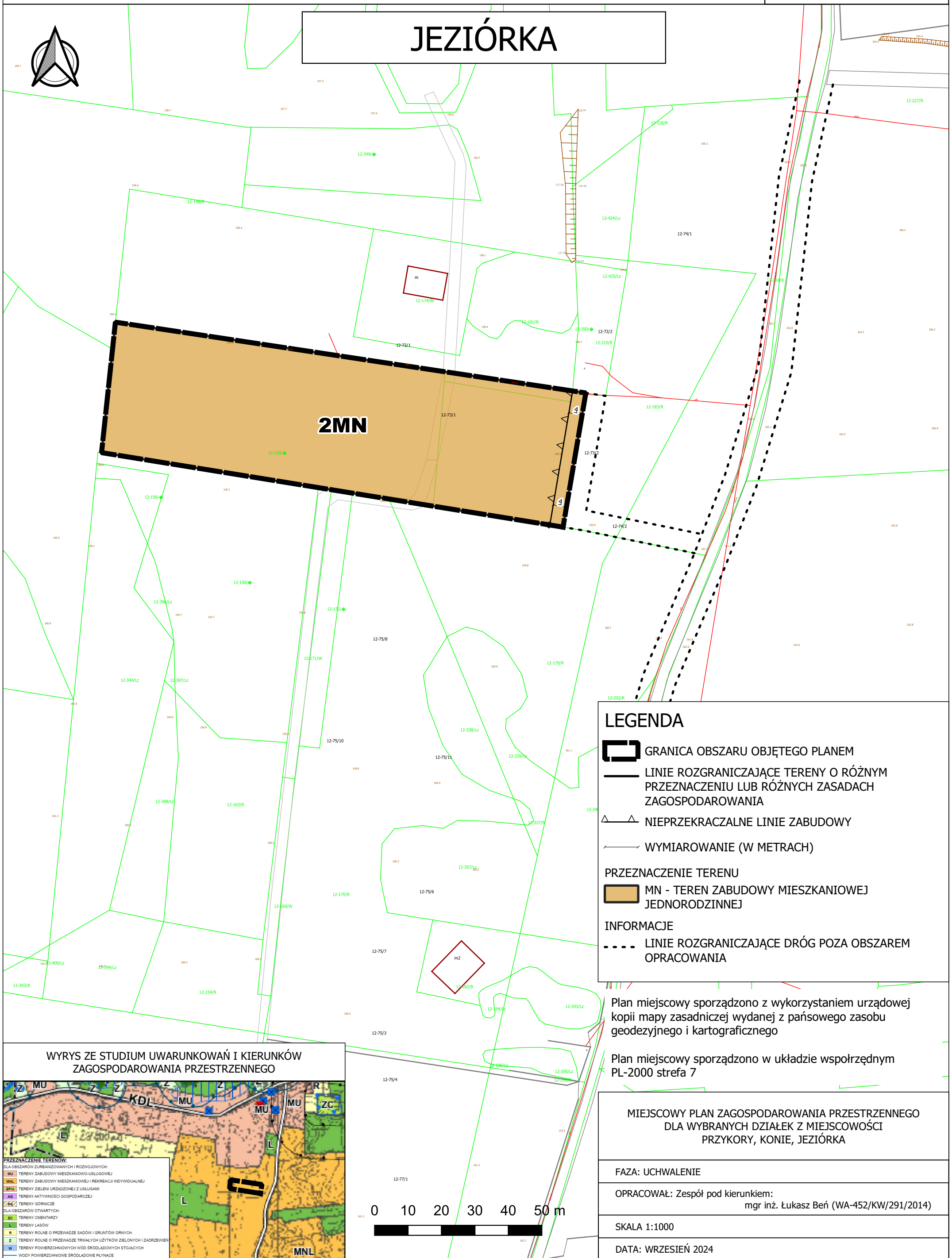


# MIEJSCOWY PLAN ZAGOSPODAROWANIA PRZESTRZENNEGO DLA WYBRANYCH DZIAŁEK Z MIEJSCOWOŚCI PRZYKORY, KONIE, JEZIÓRKA

Załącznik nr 4  
do Uchwały nr VIII.68.24  
Rady Gminy Pniewy  
z dnia 30 września 2024 r.



## JEZIÓRKA



**LEGENDA**

- GRANICA OBSZARU OBJĘTEGO PLANEM
- LINIE ROZGRANICZAJĄCE TERENY O RÓŻNYM PRZEZNACZENIU LUB RÓŻNYCH ZASADACH ZAGOSPODAROWANIA
- NIEPRZEKRACZALNE LINIE ZABUDOWY
- WYMIAROWANIE (W METRACH)

**PRZEZNACZENIE TERENU**

- MN - TEREN ZABUDOWY MIESZKANIOWEJ JEDNORODZINNEJ

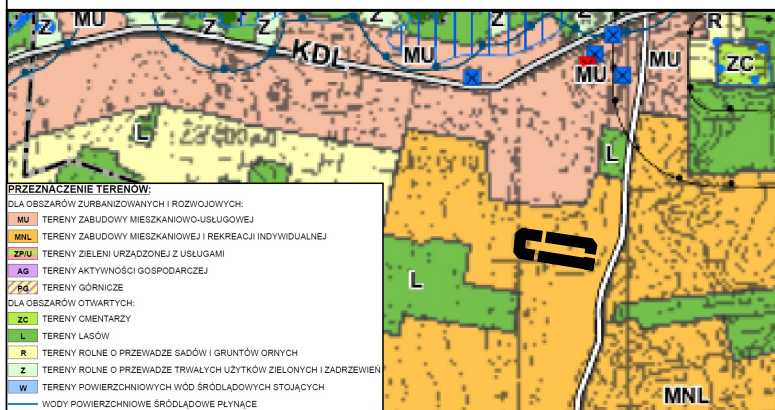
**INFORMACJE**

- LINIE ROZGRANICZAJĄCE DRÓG POZA OBSZAREM OPRACOWANIA

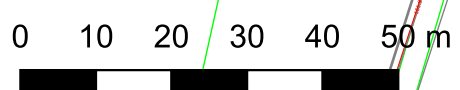
Plan miejscowy sporządzono z wykorzystaniem urzędowej kopii mapy zasadniczej wydanej z państwowego zasobu geodezyjnego i kartograficznego

Plan miejscowy sporządzono w układzie współrzędnych PL-2000 strefa 7

### WYRYS ZE STUDIUM UWARUNKOWAŃ I KIERUNKÓW ZAGOSPODAROWANIA PRZESTRZENNEGO



- PRZEZNACZENIE TERENÓW:**
- DLA OBSZARÓW ZURBANIZOWANYCH I ROZWOJOWYCH:
  - MU - TERENY ZABUDOWY MIESZKANIOWEJ-USŁUGOWEJ
  - MNL - TERENY ZABUDOWY MIESZKANIOWEJ I REKREACJI INDYWIDUALNEJ
  - ZPU - TERENY ZIELENI URZĄDZONEJ Z USŁUGAMI
  - AG - TERENY AKTYWNOŚCI GOSPODARZEJ
  - GAJ - TERENY GÓRNICZE
  - DLA OBSZARÓW OTWARTYCH:
  - ZC - TERENY OMIĘTARZY
  - L - TERENY LASÓW
  - R - TERENY ROLNE O PRZEWADZE SĄDÓW I ORNATÓW ORNYCH
  - Z - TERENY ROLNE O PRZEWADZE TRWAŁYCH UŻYTKÓW ZIELEŃNYCH I ZADRZEWIEN
  - W - TERENY POWIERZCHNIOWYCH WÓD BRZĄDŁOWYCH STÓJĄCYCH
  - WODY POWIERZCHNIOWE BRZĄDŁOWE PŁYTKIE



MIEJSCOWY PLAN ZAGOSPODAROWANIA PRZESTRZENNEGO DLA WYBRANYCH DZIAŁEK Z MIEJSCOWOŚCI PRZYKORY, KONIE, JEZIÓRKA
FAZA: UCHWALENIE
OPRACOWAŁ: Zespół pod kierunkiem: mgr inż. Łukasz Beń (WA-452/KW/291/2014)
SKALA 1:1000
DATA: WRZESIEŃ 2024

Załącznik Nr 5 do uchwały Nr VIII.68.24  
Rady Gminy Pniewy  
z dnia 30 września 2024 r.

**Rozstrzygnięcie o sposobie rozpatrzenia uwag złożonych do projektu miejscowego planu zagospodarowania przestrzennego**

Na podstawie art. 20 ust. 1 ustawy z dnia 27 marca 2003 r. o planowaniu i zagospodarowaniu przestrzennym (Dz. U. z 2024 r., poz. 1130), Rada Gminy Pniewy rozstrzyga co następuje:

Do projektu miejscowego planu zagospodarowania przestrzennego dla wybranych działek w miejscowości Przykory, Konie, Jeziórka, wyłożonego do publicznego wglądu w dniach od 17 lipca 2024 r. do dnia 8 sierpnia 2024 r., w terminie do dnia 23 sierpnia 2024 r. nie wpłynęły żadne uwagi. Tym samym Rada Gminy Pniewy stwierdza brak podstaw do podjęcia czynności związanych z rozstrzygnięciem o sposobie rozpatrzenia nieuwzględnionych uwag do projektu planu.

Przewodniczący Rady Gminy

**Grzegorz Sowiński**

Załącznik Nr 6 do uchwały Nr VIII.68.24  
Rady Gminy Pniewy  
z dnia 30 września 2024 r.

**Rozstrzygnięcie o sposobie realizacji zapisanych w planie inwestycji z zakresu infrastruktury technicznej, które należą do zadań własnych gminy oraz o zasadach ich finansowania**

Na podstawie art. 20 ust. 1 ustawy z dnia 27 marca 2003 r. o planowaniu i zagospodarowaniu przestrzennym (Dz. U. z 2024 r. poz. 1130), w związku z art. 64 ust. 2 ustawy z dnia 7 lipca 2023 r. o zmianie ustawy o planowaniu i zagospodarowaniu przestrzennym oraz niektórych innych ustaw (Dz. U. z 2023 r. poz. 1688) określa się sposób realizacji, zapisanych w miejscowym planie zagospodarowania przestrzennego dla wybranych działek w miejscowości Przykory, Konie, Jeziórka, inwestycji z zakresu infrastruktury technicznej, które należą do zadań własnych gminy, oraz zasady ich finansowania:

§ 1. Inwestycje z zakresu infrastruktury technicznej określone w planie obejmują w szczególności sprawy wodociągów i zaopatrzenia w wodę, kanalizacji, utrzymania czystości i porządku, zaopatrzenia w energię elektryczną i ciepłą oraz gaz.

§ 2. Określa się sposób realizacji inwestycji wskazanych w § 1:

1) Realizacja inwestycji przebiegać będzie zgodnie z obowiązującymi przepisami w tym m.in. ustawą prawo budowlane, ustawą o zbiorowym zaopatrzeniu w wodę i zbiorowym odprowadzaniu ścieków, ustawą Prawo ochrony środowiska, ustawą o zamówieniach publicznych oraz ustawą o finansach publicznych;

2) Sposób realizacji inwestycji określonych w § 1 może ulegać modyfikacji wraz z dokonującym się postępowaniem techniczno-technologicznym, zgodnie z zasadą stosowania najlepszej dostępnej techniki określonej w art. 2 pkt 10 ustawy z dnia 27 kwietnia 2001 r. Prawo ochrony środowiska (Dz. U. z 2024 r. poz. 54, z późn. zm.), o ile nie stanowi to naruszenia przepisów planu;

3) Inwestycje z zakresu przesyłania i dystrybucji paliw gazowych, energii elektrycznej lub ciepła określone w § 1 realizowane będą w sposób określony w art. 7 ustawy z dnia 10 kwietnia 1997 r. Prawo energetyczne (Dz. U. z 2024 r. poz. 266, z późn. zm.).

§ 3. Finansowanie inwestycji z zakresu infrastruktury technicznej, które należą do zadań własnych gminy, ujętych w planie podlega przepisom ustawy z dnia 27 sierpnia 2009 r. o finansach publicznych (Dz. U. z 2023 r. poz. 1270, z późn. zm.).

§ 4. 1. Zadania z zakresu budowy sieci wodociągowej i kanalizacji finansowane będą na podstawie art. 15 ust.1 ustawy z dnia 7 czerwca 2001 r. o zbiorowym zaopatrzeniu w wodę i zbiorowym odprowadzaniu ścieków (Dz. U. z 2024 r. poz. 757), ze środków własnych przedsiębiorstwa wodociągowo-kanalizacyjnego, w oparciu o uchwalone przez Radę Gminy wieloletnie plany rozwoju i modernizacji urządzeń sieci wodociągowo-kanalizacyjnej (art. 21 ww. ustawy) lub w oparciu o budżet gminy.

2. Zadania z zakresu budowy sieci energetycznych i gazowych finansowane będą na podstawie art. 7 ust. 4 i 5 ustawy z 10 kwietnia 1997 r. Prawo energetyczne (Dz. U. z 2024 r. poz. 266, z późn. zm.).

Przewodniczący Rady Gminy

**Grzegorz Sowiński**

Załącznik Nr 7 do uchwały Nr VIII.68.24

Rady Gminy Pniewy

z dnia 30 września 2024 r.

Zalacznik7.gml

**Dane przestrzenne, o których mowa w art. 67a ust. 3 i 5 ustawy z dnia 27 marca 2003 r. o planowaniu i zagospodarowaniu przestrzennym (Dz.U. z 2024 r. poz. 1130) ujawnione zostaną po kliknięciu w ikonę**