



DZIENNIK URZĘDOWY

WOJEWÓDZTWA MAZOWIECKIEGO

Warszawa, dnia 14 października 2024 r.

Poz. 9827

UCHWAŁA NR VII/24/2024 RADY GMINY W KRZYNOWŁODZE MAŁEJ

z dnia 27 września 2024 r.

w sprawie uchwalenia miejscowego planu zagospodarowania przestrzennego gminy Krzynowłoga Mała na terenie działek nr 36, 41, 43, 45 i 217 w obrębie Rudno Jeziorowe.

Na podstawie art. 18 ust. 2 pkt 5 ustawy z dnia 8 marca 1990 r. o samorządzie gminnym (Dz. U. z 2024 r. poz. 721) oraz art. 20 ust. 1 ustawy z dnia 27 marca 2003 r. o planowaniu i zagospodarowaniu przestrzennym (Dz. U. z 2024 r. poz. 1130), w związku z art. 67 ustawy z dnia 7 lipca 2023 r. o zmianie ustawy o planowaniu i zagospodarowaniu przestrzennym oraz niektórych innych ustaw (Dz. U. z 2023 r. poz. 1688) oraz Uchwałą Nr XXXIX/205/2022 Rady Gminy Krzynowłoga Mała z dnia 29 sierpnia 2022 r. w sprawie przystąpienia do sporządzenia miejscowego planu zagospodarowania przestrzennego gminy Krzynowłoga Mała na terenie działek nr 36, 41, 43, 45 i 217 w obrębie Rudno Jeziorowe, po stwierdzeniu, że plan nie narusza ustaleń „Studium uwarunkowań i kierunków zagospodarowania przestrzennego gminy Krzynowłoga Mała”, przyjętego Uchwałą Nr L/246/2023 Rady Gminy w Krzynowłodze Małej z dnia 13 czerwca 2023 roku, uchwała się, co następuje:

Rozdział 1. Przepisy ogólne

§ 1. 1. Uchwała się miejscowy plan zagospodarowania przestrzennego gminy Krzynowłoga Mała na terenie działek nr 36, 41, 43, 45 i 217 w obrębie Rudno Jeziorowe.

2. Granice obszaru objętego planem miejscowym określa rysunek planu, stanowiący załącznik nr 1 do niniejszej uchwały.

3. Plan obejmuje działki ewidencyjne nr 36, 41, 43, 45 i 217 w obrębie Rudno Jeziorowe.

4. Plan, stanowiący niniejszą uchwałę, składa się z następujących elementów:

- 1) Tekst planu;
- 2) Rysunek planu w skali 1:1000 – stanowi załącznik nr 1 do niniejszej uchwały;
- 3) Rozstrzygnięcie Rady Gminy Krzynowłoga Mała w sprawie rozpatrzenia uwag wniesionych do projektu miejscowego planu zagospodarowania przestrzennego wyłożonego do publicznego wglądu – stanowi załącznik nr 2 do niniejszej uchwały;
- 4) Rozstrzygnięcie Rady Gminy Krzynowłoga Mała o sposobie realizacji zapisanych w planie zadań z zakresu infrastruktury technicznej oraz zasadach ich finansowania należących do zadań własnych gminy – stanowi załącznik nr 3 do niniejszej uchwały;
- 5) Dane przestrzenne miejscowego planu zagospodarowania przestrzennego obejmujące: lokalizację przestrzenną obszaru objętego planem w postaci wektorowej w obowiązującym państwowym systemie odniesień przestrzennych, atrybuty zawierające informacje o planie oraz część graficzną planu w postaci

cyfrowej reprezentacji z nadaną georeferencją w obowiązującym państwowym systemie odniesień przestrzennych zapisane w formie elektronicznej – stanowi załącznik nr 4 do niniejszej uchwały.

§ 2. Ilekroć w dalszych przepisach niniejszej uchwały jest mowa o:

- 1) **ustawie** – należy przez to rozumieć Ustawę z dnia 27 marca 2003 r. o planowaniu i zagospodarowaniu przestrzennym (tekst jednolity Dz. U. z 2024 r. poz. 1130);
- 2) **planie** – należy przez to rozumieć plan miejscowy, o którym mowa w §1 niniejszej uchwały;
- 3) **uchwale** – należy przez to rozumieć niniejszą uchwałę Rady Gminy Krzynowłoga Mała;
- 4) **rysunku planu** – należy przez to rozumieć załącznik nr 1 do niniejszej uchwały;
- 5) **nieprzekraczalnej linii zabudowy** – należy przez to rozumieć linię określoną w tekście oraz na rysunku planu, wyznaczającą najbliższe usytuowanie budynku względem linii rozgraniczającej tereny o różnym przeznaczeniu lub różnych zasadach zagospodarowania, przy czym od strony dróg okap, gzyms, balkon i daszek na wejściu nie mogą przekroczyć wyznaczonej linii zabudowy w kierunku linii rozgraniczającej drogę o więcej niż 1,5 m;
- 6) **przepisach odrębnych** – należy przez to rozumieć przepisy ustaw, rozporządzeń i akty prawa miejscowego;
- 7) **terenie** – należy przez to rozumieć część obszaru planu o określonym przeznaczeniu i zasadach zagospodarowania, wyznaczony na rysunku planu liniami rozgraniczającymi, posiadający symbol literowy i numer porządkowy;
- 8) **infrastrukturze technicznej** – należy przez to rozumieć obiekty budowlane inżynieryjne, liniowe lub sieciowe, takie jak wodociągi, kanalizacja sanitarna, kanalizacja deszczowa, linie elektroenergetyczne, sieci ciepłownicze, sieci gazowe, obiekty i urządzenia z zakresu łączności publicznej;
- 9) **dachu płaskim** – należy przez to rozumieć dach jedno lub wielospadowy o nachyleniu połaci dachowych poniżej 12° względem płaszczyzny poziomej;
- 10) **dachu jednospadowym** – należy przez to rozumieć dach, pulpit, którego jedna połać, pochylona w jednym kierunku kryje cały budynek o nachyleniu połaci dachowych powyżej 12° względem płaszczyzny poziomej;
- 11) **dachu dwuspadowym** – należy przez to rozumieć dach, w którym dwie połacie są pochylone zazwyczaj w dwóch przeciwnych kierunkach, a po ich bokach występują ściany szczytowe o nachyleniu połaci dachowych powyżej 12° względem płaszczyzny poziomej;
- 12) **dachu wielospadowym** – należy przez to rozumieć dach o dowolnej formie i różnych nachyleniach połaci, często przenikających się z innymi formami i elementami budynku o nachyleniu połaci dachowych powyżej 12° względem płaszczyzny poziomej.

§ 3. 1. Na rysunku planu określono następujące oznaczenia graficzne:

- 1) granica obszaru objętego planem;
- 2) linie rozgraniczające tereny o różnym przeznaczeniu lub różnych zasadach zagospodarowania;
- 3) nieprzekraczalne linie zabudowy – zgodnie z wymiarowaniem podanym w jednostce metra;
- 4) przeznaczenie terenów oznaczone literami i cyframi;
- 5) granica udokumentowanego złoża kopaliny;
- 6) oś napowietrznej linii elektroenergetycznej średniego napięcia 15 kV;
- 7) pas terenu ochrony funkcyjnej napowietrznej linii elektroenergetycznej średniego napięcia 15 kV;
- 8) wymiarowanie podane w jednostce metra;

§ 4. Ustala się następujące przeznaczenie terenów wyznaczonych liniami rozgraniczającymi, oznaczonych literami i cyframi zgodnie z rysunkiem planu miejscowego:

- 1) **G1** – teren górnictwa i wydobywania;
- 2) **RNR1** – teren gruntów ornych oraz upraw.

Rozdział 2.

Przepisy szczegółowe

§ 5. Dla terenu oznaczonego na rysunku planu literą i cyfra **G1** ustala się:

- 1) przeznaczenie terenu – teren górnictwa i wydobywania;
- 2) zasady ochrony i kształtowania ładu przestrzennego:
 - a) dopuszcza się lokalizację zabudowy związanej z główną funkcją terenu w postaci budynków biurowych, magazynowych, składowych, administracyjnych związanych z terenem górnictwa i wydobywania,
 - b) dopuszcza się lokalizację obiektów gospodarczych związanych z podstawową funkcją terenu nietrwale związanych z gruntem w postaci sanitariatów, wiat, barakowozów, obiektów kontenerowych,
- 3) zasady ochrony środowiska, przyrody i krajobrazu:
 - a) zakaz lokalizacji zakładów o zwiększonym lub dużym ryzyku wystąpienia poważnej awarii przemysłowej;
 - b) teren położony jest poza prawnymi formami ochrony przyrody;
 - c) zakaz gromadzenia i odprowadzania ścieków komunalnych oraz innych substancji i materiałów w sposób umożliwiający zanieczyszczenie środowiska gruntowo-wodnego;
 - d) należy w trakcie eksploatacji zachować obowiązujące przepisy prawa dotyczące dopuszczalnego poziomu hałasu i wibracji stosownie do przepisów prawa;
- 4) zasady kształtowania krajobrazu – nie występuje potrzeba określenia;
- 5) zasady ochrony dziedzictwa kulturowego i zabytków oraz dóbr kultury współczesnej –nie występują obiekty ujęte w ewidencji zabytków, obszary i obiekty wpisane do rejestru zabytków, nieruchome zabytki archeologiczne i strefy ochrony konserwatorskiej;
- 6) wymagania wynikające z potrzeb kształtowania przestrzeni publicznej – nie występuje potrzeba określenia;
- 7) zasady kształtowania zabudowy oraz wskaźniki zagospodarowania terenu:
 - a) minimalna intensywność zabudowy – 0,01;
 - b) maksymalna intensywność zabudowy – 0,2;
 - c) maksymalna powierzchnia zabudowy w odniesieniu do powierzchni działki budowlanej – 10%;
 - d) minimalny udział procentowy powierzchni biologicznie czynnej w odniesieniu do powierzchni działki budowlanej – 10%;
 - e) maksymalna wysokość zabudowy:
 - dla budynku – 10,0 m;
 - dla budowli – 8,0 m;
 - dla obiektów budowlanych innych niż budynki i budowle – 5,0 m;
 - f) geometria dachu – dachy płaskie, dachy jedno-, dwu- lub wielospadowe,
 - g) minimalna liczba miejsc do parkowania, w tym miejsca przeznaczone na parkowanie pojazdów zaopatrzonych w kartę parkingową i sposób ich realizacji:
 - 1 miejsce do parkowania na każde rozpoczęte 50 m² powierzchni obiektów biurowych, magazynowych, składowych, administracyjnych związanych z główną funkcją terenu,
 - ustala się na każde rozpoczętych 20 miejsc do parkowania ogółem 1 miejsce przeznaczone do parkowania pojazdów zaopatrzonych w kartę parkingową,
 - sposób realizacji miejsc do parkowania – parkingi bez formy budynku,
 - h) nieprzekraczalne linie zabudowy – zgodnie z oznaczeniami na rysunku planu,
 - i) gabaryty obiektów – ustala się maksymalną szerokość elewacji frontowej budynku 15,0 m,

- 8) granice i sposoby zagospodarowania terenów lub obiektów podlegających ochronie, ustalonych na podstawie odrębnych przepisów, w tym terenów górniczych, a także obszarów szczególnego zagrożenia powodzią oraz obszarów osuwania się mas ziemnych, krajobrazów priorytetowych określonych w audycie krajobrazowym oraz w planach zagospodarowania przestrzennego województwa:
- a) nie występują tereny górnicze, obszary osuwania się mas ziemnych, obszary szczególnego zagrożenia powodzią ;
 - b) na dzień sporządzenia planu nie został sporządzony audyt krajobrazowy i nie zostały określone krajobrazy priorytetowe;
- 9) szczegółowe zasady i warunki scalania i podziału nieruchomości – nie występuje potrzeba określenia;
- 10) szczególne warunki zagospodarowania terenów oraz ograniczenia w ich użytkowaniu, w tym zakaz zabudowy w granicach niniejszego terenu – dopuszcza się wyznaczenie filarów i pasów ochronnych stosownie do przepisów prawa;
- 11) zasady modernizacji, rozbudowy i budowy systemów komunikacji i infrastruktury technicznej:
- a) obsługa komunikacyjna:
 - z terenu drogi położonej poza obszarem objętym planem;
 - b) dopuszcza się budowę, rozbudowę i przebudowę sieci i urządzeń infrastruktury technicznej, przy zachowaniu następujących parametrów:
 - minimalna średnica sieci wodociągowej – 32 mm;
 - minimalna średnica sieci kanalizacji sanitarnej – 160 mm;
 - minimalna średnica sieci kanalizacji deszczowej – 160 mm;
 - minimalna średnica sieci gazowej – 25 mm;
 - parametry sieci elektroenergetycznych – sieci niskiego napięcia 0,4kV i średniego napięcia 15kV;
 - parametry obiektów i urządzeń z zakresu łączności publicznej – zgodnie z przepisami odrębnymi;
 - c) w zakresie zaopatrzenia w wodę:
 - z sieci wodociągowej przy zachowaniu minimalnej średnicy sieci 32 mm lub ujęcie własne;
 - ustala się zapewnienie wody do celów przeciwpożarowych stosownie do przepisów odrębnych;
 - d) w zakresie odprowadzenia ścieków bytowych i komunalnych:
 - rozwiązanie indywidualne w postaci przydomowej oczyszczalni ścieków, szamba lub zbiornika na nieczystości ciekłe;
 - w przypadku lokalizacji sanitariatów wywóz nieczystości ciekłych lub okresowa wymiana sanitariatów;
 - e) w zakresie oprowadzania wód opadowych i roztopowych – powierzchniowo w terenie lub zagospodarowanie wód opadowych i roztopowych w obrębie działki stosownie do przepisów odrębnych, dopuszcza się realizację kanalizacji deszczowej o minimalnej średnicy sieci 160 mm;
 - f) w zakresie zaopatrzenia w gaz – do sieci gazowej o minimalnej średnicy sieci 25 mm lub źródło indywidualne;
 - g) w zakresie zaopatrzenia w energię elektryczną – z sieci elektroenergetycznej niskiego napięcia 0,4kV i średniego napięcia 15kV;
 - h) w zakresie zaopatrzenia w ciepło – źródło indywidualne;
 - i) dopuszcza się wykorzystanie odnawialnych źródeł energii wykorzystujących w procesie przetwarzania energię promieniowania słonecznego, geotermalną lub aerotermalną o mocy nieprzekraczającej mocy mikroinstalacji;
 - j) gromadzenie i zagospodarowanie odpadów zgodnie z przepisami odrębnymi;

- k) sposób lokalizacji infrastruktury technicznej – ustala się budowę i prowadzenie głównych sieci, obiektów i urządzeń infrastruktury technicznej do obsługi danego terenu, w pasie pomiędzy linią rozgraniczającą z pasem drogowym drogi publicznej lub wewnętrznej a nieprzekraczalną linią zabudowy, niniejsza zasada nie dotyczy lokalizacji przyłączy do sieci wodociągowej, kanalizacji sanitarnej, gazowej, elektroenergetycznej, przydomowych oczyszczalni ścieków i szczelnych zbiorników bezodpływowych;
- 12) sposób i termin tymczasowego zagospodarowania, urządzania i użytkowania terenów – nie występuje potrzeba określenia;
- 13) stawka procentowa na podstawie, których ustala się opłatę, o której mowa w art. 36 ust. 4 ustawy – ustala się stawkę procentową w wysokości 30%;
- 14) tereny wymagające przekształceń i rekultywacji – po zakończeniu eksploatacji należy prowadzić rekultywację terenu w kierunku rolnym, leśnym lub wodnym.

§ 6. Dla terenu oznaczonego na rysunku planu literą i cyfrą **RNR1** ustala się:

- 1) przeznaczenie terenu – teren gruntów ornych oraz upraw;
- 2) zasady ochrony i kształtowania ładu przestrzennego – nie występuje potrzeba określenia;
- 3) zasady ochrony środowiska, przyrody i krajobrazu – nie występuje potrzeba określenia;
- 4) zasady kształtowania krajobrazu – nie występuje potrzeba określenia;
- 5) zasady ochrony dziedzictwa kulturowego i zabytków oraz dóbr kultury współczesnej – nie występują obszary i obiekty wpisane do rejestru zabytków, obszary i obiekty ujęte w ewidencji zabytków, nieruchome zabytki archeologiczne i strefy ochrony konserwatorskiej;
- 6) wymagania wynikające z potrzeb kształtowania przestrzeni publicznej – nie występuje potrzeba określenia;
- 7) zasady kształtowania zabudowy oraz wskaźniki zagospodarowania terenu – nie występuje potrzeba określenia;
- 8) granice i sposoby zagospodarowania terenów lub obiektów podlegających ochronie, ustalonych na podstawie odrębnych przepisów, w tym terenów górniczych, a także obszarów szczególnego zagrożenia powodzią oraz obszarów osuwania się mas ziemnych, krajobrazów priorytetowych określonych w audycie krajobrazowym oraz w planach zagospodarowania przestrzennego województwa:
 - a) nie występują tereny górnicze, obszary osuwania się mas ziemnych, obszary szczególnego zagrożenia powodzią ;
 - b) na dzień sporządzenia planu nie został sporządzony audyt krajobrazowy i nie zostały określone krajobrazy priorytetowe;
- 9) szczegółowe zasady i warunki scalania i podziału nieruchomości – nie występuje potrzeba określenia;
- 10) szczególne warunki zagospodarowania terenów oraz ograniczenia w ich użytkowaniu, w tym zakaz zabudowy:
 - a) zgodnie z oznaczeniami na rysunku planu, w terenie oznaczonym literą i cyfrą RNR1 zobrazowano os napowietrznej linii elektroenergetycznej średniego napięcia 15 kV, dla której wyznaczono pas terenu ochrony funkcyjnej o szerokości 15,0 m (po 7,5 m w obie strony od osi linii),
 - b) zgodnie z oznaczeniami na rysunku planu, teren oznaczony cyfrą i literą RNR1 położony jest w pasie terenu ochrony funkcyjnej napowietrznej linii elektroenergetycznej średniego napięcia 15 kV,
 - c) w pasie terenu ochrony funkcyjnej napowietrznej linii elektroenergetycznej średniego napięcia 15 kV ustala się:
 - lokalizację infrastruktury technicznej, zgodnie z ustaleniami planu i odrębnymi przepisami prawa,
 - zakaz wprowadzenia nasadzeń zieleni wysokiej;
- 11) zasady modernizacji, rozbudowy i budowy systemów komunikacji i infrastruktury technicznej:
 - a) obsługa komunikacyjna:

- z drogi położonej poza obszarem objętym planem;
 - b) w zakresie oprowadzania wód opadowych i roztopowych – powierzchniowo w terenie lub zagospodarowanie wód opadowych i roztopowych w obrębie działki stosownie do przepisów odrębnych;
 - c) gromadzenie i zagospodarowanie odpadów zgodnie z przepisami odrębnymi;
- 12) sposób i termin tymczasowego zagospodarowania, urządzania i użytkowania terenów – nie występuje potrzeba określenia;
- 13) stawka procentowa na podstawie, których ustala się opłatę, o której mowa w art. 36 ust. 4 ustawy - ustala się stawkę procentową w wysokości 30%.

Rozdział 3. Przepisy końcowe

§ 7. Wykonanie uchwały powierza się Wójtowi Gminy Krzynowłoga Mała.

§ 8. Uchwała wchodzi w życie po upływie 14 dni od daty jej ogłoszenia w Dzienniku Urzędowym Województwa Mazowieckiego.

Przewodniczący Rady Gminy

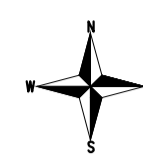
Bogdan Stryjewski



MIEJSCOWY PLAN ZAGOSPODAROWANIA PRZESTRZENNEGO GMINY KRZYNOWŁOGA MAŁA NA TERENIE DZIAŁEK NR 36, 41, 43, 45 I 217 W OBRĘBIE RUDNO JEZIOROWE

RYSUNEK PLANU

**ZAŁĄCZNIK NR 1
DO UCHWAŁY NR VII/24/2024
RADY GMINY W
KRZYNOWŁODZE MAŁEJ
Z DNIA 27 WRZEŚNIA 2024 r.**




SKALA 1:1000

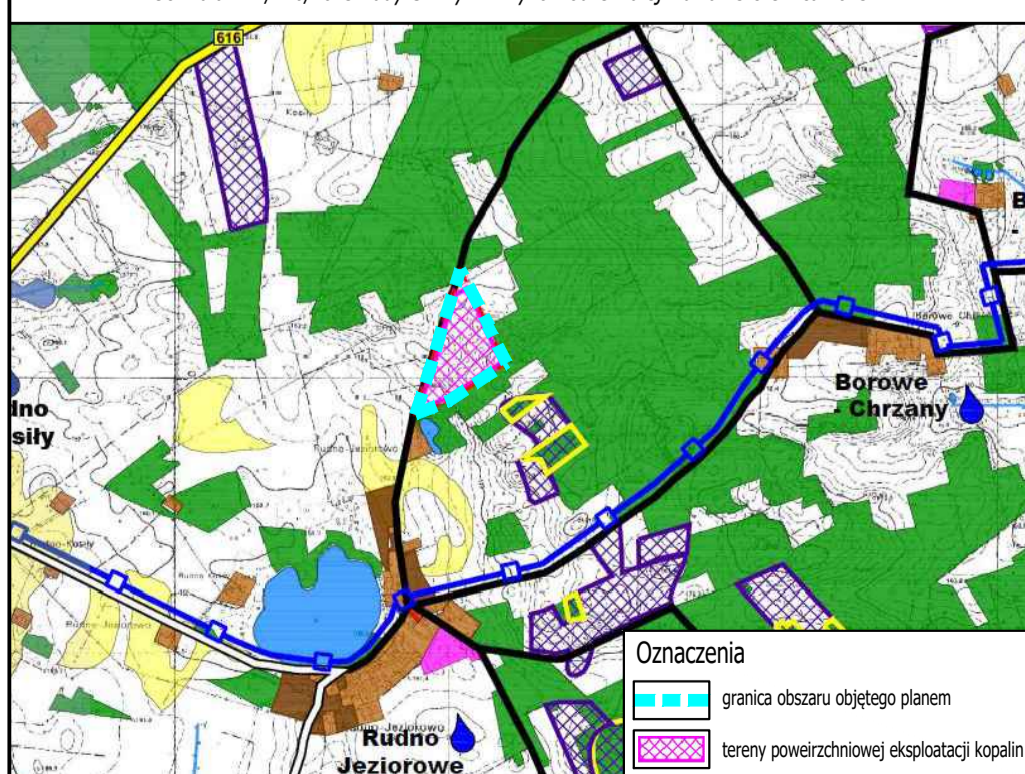


OZNACZENIA GRAFICZNE:

- granica obszaru objętego planem
- linie rozgraniczające tereny o różnym przeznaczeniu lub różnych zasadach zagospodarowania
- nieprzekraczalne linie zabudowy
- G1** teren górnictwa i wydobywa
- RNR1** teren gruntów ornych oraz upraw
- granica udokumentowanego złoża kopaliny
- oś napowietrznej linii elektroenergetycznej średniego napięcia 15 kV
- pas terenu ochrony funkcyjnej napowietrznej linii elektroenergetycznej średniego napięcia 15 kV
- wymiarowanie podane w jednostce metra



Wyrys ze zmiany studium uwarunkowań i kierunków zagospodarowania przestrzennego gminy Krzynowłoga Mała, Kierunki zagospodarowania przestrzennego
Uchwała nr L/246/2023 Rady Gminy w Krzynowłodze Małej z dnia 13 czerwca 2023 r.



- Oznaczenia**
- granica obszaru objętego planem
 - tereny powierzchniowej eksploatacji kopalni

OPRACOWANIE:

**EQD GÓRA PROJEKT SP. Z O.O.
UL. DO STUDZIENKI 29 A
80-227 GDAŃSK**

ZESPÓŁ AUTORSKI:

mgr inż. Paweł Góra - urbanista, posiadający dyplom ukończenia studiów wyższych w zakresie gospodarki przestrzennej
mgr Łukasz Kowalski - urbanista, posiadający dyplom ukończenia studiów wyższych w zakresie gospodarki przestrzennej, specjalista ds. ochrony środowiska

Układ współrzędnych:
PL-2000 strefa 7

Źródło pochodzenia użytego materiału państwowego zasobu geodezyjnego i kartograficznego:
Starostwo Powiatowe w Przasnyszu
Wydział Geodezji, Kartografii, Katastru i Gospodarki Nieruchomościami
ul. Św. St. Kostki 5, 06-300 Przasnysz

Załącznik Nr 2 do uchwały Nr VII/24/2024
Rady Gminy w Krzynowłodze Małej
z dnia 27 września 2024 r.

**Rozstrzygnięcie o sposobie rozpatrzenia uwag
do projektu miejscowego planu zagospodarowania przestrzennego gminy Krzynowłoga Mała na terenie
działek nr 36, 41, 43, 45 i 217 w obrębie Rudno Jeziorowe**

Na podstawie art. 20 ust. 1 ustawy z dnia 27 marca 2003 r. o planowaniu i zagospodarowaniu przestrzennym (Dz. U. z 2024 r. poz. 1130) w związku z art. 67 ust. 3 ustawy z dnia 7 lipca 2023 o zmianie ustawy o planowaniu i zagospodarowaniu przestrzennym oraz niektórych innych ustaw (Dz.U. z 2023 r. poz. 1688) Rada Gminy w Krzynowłodze Małej stwierdza i rozstrzyga, co następuje:

§ 1. Projekt miejscowego planu zagospodarowania przestrzennego miejscowego planu zagospodarowania przestrzennego gminy Krzynowłoga Mała na terenie działek nr 36, 41, 43, 45 i 217 w obrębie Rudno Jeziorowe został wyłożony do publicznego wglądu w dniach od 16.08.2023 r. do 08.09.2023 r. Dyskusja publiczna odbyła się dnia 24.08.2023 r. o godz. 14:00. Uwagi do wymienionego projektu planu podczas wyłożenia można było składać w terminie do dnia 02.10.2023 r.

§ 2. W wyniku wyłożenia projektu planu do publicznego wglądu w wyznaczonym terminie nie wpłynęły żadne uwagi.

Załącznik Nr 3 do uchwały Nr VII/24/2024
Rady Gminy w Krzynowłodze Małej
z dnia 27 września 2024 r.

Rozstrzygnięcie o sposobie realizacji zapisanych w planie inwestycji z zakresu infrastruktury technicznej, należących do zadań własnych gminy oraz zasadach ich finansowania, zgodnie z przepisami o finansach publicznych

Na podstawie art. 20 ust. 1 ustawy z dnia 27 marca 2003 r. o planowaniu i zagospodarowaniu przestrzennym (Dz. U. z 2024 r. poz. 1130) w związku z art. 67 ust. 3 ustawy z dnia 7 lipca 2023 o zmianie ustawy o planowaniu i zagospodarowaniu przestrzennym oraz niektórych innych ustaw (Dz. U. z 2023 r. poz. 1688) Rada Gminy w Krzynowłodze Małej stwierdza i rozstrzyga, co następuje:

§ 1. Zadania własne gminy

W granicach opracowania planu ustala się zadania własne gminy z zakresu infrastruktury technicznej, które można zrealizować, takie jak inwestycje z zakresu infrastruktury wodociągowej, kanalizacyjnej, infrastruktury drogowej.

§ 1. Zasady realizacji

Inwestycje te finansowane będą ze środków budżetowych gminy, istnieje możliwość ubiegania się o dofinansowanie z funduszy strukturalnych UE. Ustala się następujące źródła finansowania zadań gminnych w zakresie wymienionym w niniejszym rozstrzygnięciu, zgodnie z przepisami o finansach publicznych:

- 1) dochody własne Gminy;
- 2) dotacje;
- 3) fundusze strukturalne Unii Europejskiej i inne;
- 4) kredyty, pożyczki preferencyjne;
- 5) środki prywatne (porozumienia publiczno-prywatne).

Załącznik Nr 4 do uchwały Nr VII/24/2024

Rady Gminy w Krzynowłodze Małej

z dnia 27 września 2024 r.

Zalacznik4.gml

Dane przestrzenne, o których mowa w art. 67a ust. 3 i 5 ustawy z dnia 27 marca 2003 r. o planowaniu i zagospodarowaniu przestrzennym (j.t. Dz.U. z 2020 r. poz. 293 z późn. zm.) ujawnione zostaną po kliknięciu w ikonę