



# DZIENNIK URZĘDOWY

## WOJEWÓDZTWA MAZOWIECKIEGO

Warszawa, dnia 15 listopada 2024 r.

Poz. 11097

### UCHWAŁA NR V/66/2024 RADY GMINY JABŁONNA

z dnia 30 września 2024 r.

#### **w sprawie uchwalenia miejscowego planu zagospodarowania przestrzennego gminy Jabłonna dla rejonu ulic Granitowej i Kwarcowej w Trzcianach**

Na podstawie art. 18 ust. 2 pkt 5 ustawy z dnia 8 marca 1990 r. o samorządzie gminnym (t.j. Dz. U. z 2024 r. poz. 609 ze zm.<sup>1)</sup>) i art. 20 ust. 1 ustawy z dnia 27 marca 2003 r. o planowaniu i zagospodarowaniu przestrzennym (t.j. Dz. U. z 2024 r. poz. 1130), w związku z uchwałą nr XXIV/296/2020 Rady Gminy Jabłonna z dnia 21 grudnia 2020 r. w sprawie przystąpienia do sporządzenia miejscowego planu zagospodarowania przestrzennego gminy Jabłonna dla rejonu ulic Granitowej i Kwarcowej w Trzcianach, stwierdzając że niniejszy plan nie narusza ustaleń studium uwarunkowań i kierunków zagospodarowania przestrzennego gminy Jabłonna, zatwierdzonego uchwałą nr VI/45/2015 Rady Gminy Jabłonna z dnia 25 marca 2015 r., uchwała się co następuje:

#### **Rozdział 1. Przepisy ogólne**

**§ 1. 1. Uchwała się miejscowy plan zagospodarowania przestrzennego gminy Jabłonna dla rejonu ulic Granitowej i Kwarcowej w Trzcianach.**

**2. Plan obejmuje obszar, którego granice przebiegają następująco: od południa – oś ul. Granitowej, od zachodu – oś ul. Żwirowej, od północy – oś ul. Kwarcowej, od wschodu – wschodnia granica działek ew. od nr 159/1 do nr 159/7 obr. Trzciany.**

**3. Integralną częścią uchwały jest załącznik nr 1 – rysunek planu w skali 1:1000.**

**4. Ponadto załącznikami do uchwały są:**

- 1) załącznik nr 2 – rozstrzygnięcie o sposobie rozpatrzenia nieuwzględnionych uwag do projektu planu;
- 2) załącznik nr 3 – rozstrzygnięcie o sposobie realizacji zapisanych w planie inwestycji z zakresu infrastruktury technicznej, które należą do zadań własnych gminy, oraz zasadach ich finansowania, zgodnie z przepisami o finansach publicznych;
- 3) załącznik nr 4 – dane przestrzenne.

**§ 2. 1. W planie określa się:**

- 1) przeznaczenie terenów oraz linie rozgraniczające tereny o różnym przeznaczeniu lub różnych zasadach zagospodarowania;
- 2) zasady ochrony i kształtowania ładu przestrzennego oraz kształtowania krajobrazu;
- 3) zasady ochrony środowiska, przyrody i krajobrazu;

<sup>1)</sup>Zmiana wynika z Dz. U. z 2024r. poz. 721.

- 4) zasady kształtowania zabudowy oraz wskaźniki zagospodarowania terenu, maksymalną i minimalną intensywność zabudowy jako wskaźnik powierzchni całkowitej zabudowy w odniesieniu do powierzchni działki budowlanej, minimalny udział procentowy powierzchni biologicznie czynnej w odniesieniu do powierzchni działki budowlanej, maksymalną wysokość zabudowy, minimalną liczbę miejsc do parkowania w tym miejsca przeznaczone na parkowanie pojazdów zaopatrzonych w kartę parkingową i sposób ich realizacji oraz linie zabudowy i gabaryty obiektów;
- 5) szczegółowe zasady i warunki scalania i podziału nieruchomości objętych planem miejscowym;
- 6) szczególne warunki zagospodarowania terenów oraz ograniczenia w ich użytkowaniu, w tym zakaz zabudowy;
- 7) zasady modernizacji, rozbudowy i budowy systemów komunikacji i infrastruktury technicznej;
- 8) sposób i termin tymczasowego zagospodarowania, urządzania i użytkowania terenów;
- 9) stawki procentowe, na podstawie których ustala się opłatę, o której mowa w art. 36 ust. 4. ustawy z dnia 27 marca 2003 r. o planowaniu i zagospodarowaniu przestrzennym;
- 10) granice terenów rozmieszczenia inwestycji celu publicznego o znaczeniu lokalnym;
- 11) minimalną powierzchnię nowo wydzielonych działek budowlanych.

**2. W planie nie określa się, ponieważ nie odnoszą się do obszaru planu:**

- 1) zasady ochrony dziedzictwa kulturowego i zabytków, w tym krajobrazów kulturowych oraz dóbr kultury współczesnej;
- 2) wymagań wynikających z potrzeb kształtowania przestrzeni publicznych;
- 3) granic i sposobów zagospodarowania terenów lub obiektów podlegających ochronie, na podstawie odrębnych przepisów, terenów górniczych, a także obszarów szczególnego zagrożenia powodzią, obszarów osuwania się mas ziemnych.

**3. Plan nie zawiera ustaleń w zakresie krajobrazów priorytetowych, ze względu na brak sporządzonego audytu krajobrazowego dla obszaru województwa.**

**§ 3. 1. Rysunek planu odnosi ustalenia zawarte w niniejszej uchwale do terenu objętego planem.**

**2. Na rysunku planu wyznacza się tereny o następujących przeznaczeniach:**

- 1) teren zabudowy mieszkaniowej jednorodzinnej: **MN**;
- 2) teren zabudowy mieszkaniowej jednorodzinnej z równorzędną zabudową usług nieuciążliwych: **MN-U**;
- 3) teren zabudowy usług publicznych: **UP**;
- 4) teren dróg publicznych klasy lokalnej: **KDL**;
- 5) teren dróg publicznych klasy dojazdowej: **KDD**;
- 6) teren dróg wewnętrznych: **KDW**.

**3. Następujące oznaczenia graficzne na rysunku planu są obowiązującymi ustaleniami planu:**

- 1) granica obszaru objętego planem;
- 2) linia rozgraniczająca tereny o różnym przeznaczeniu i różnych zasadach zagospodarowania;
- 3) nieprzekraczalna linia zabudowy;
- 4) zwymiarowane wzajemne odległości elementów zagospodarowania;
- 5) przeznaczenie terenów oznaczone symbolem literowym;
- 6) granica złożonych warunków gruntowo – wodnych.

**4. Następujące oznaczenia graficzne na rysunku planu są informacyjnymi oznaczeniami planu:**

- 1) granica obszaru złoża o zasobach udokumentowanych – piaski;
- 2) granica Warszawskiego Obszaru Chronionego Krajobrazu;

3) pomnik przyrody.

**§ 4. 1. Ilekroć w planie używa się określeń takich jak:**

- 1) „dach płaski” należy przez to rozumieć: dach lub stropodach o kącie nachylenia połaci nie więcej niż 12°;
- 2) "**nieprzekraczalna linia zabudowy**" należy przez to rozumieć: wskazaną na rysunku planu linię ograniczającą teren, na którym dopuszcza się wznoszenie budynków;
- 3) "**przeznaczenie podstawowe**" należy przez to rozumieć: ustalone w planie przeznaczenie terenu pod funkcje przeważające na działce budowlanej, tzn. takie, którego powierzchnia użytkowa obiektów nie może być mniejsza niż 60% powierzchni użytkowej wszystkich obiektów na działce budowlanej, a w przypadku terenów niezabudowanych powierzchnia wskazana pod to przeznaczenie nie może być mniejsza niż 60% powierzchni działki budowlanej;
- 4) "**przeznaczenie uzupełniające**" należy przez to rozumieć przeznaczenie terenu pod funkcje inne niż podstawowe, stanowiące uzupełnienie przeznaczenia podstawowego i nie będące z nim w sprzeczności, zajmujące nie więcej niż 40% powierzchni użytkowej wszystkich obiektów zlokalizowanych na działce budowlanej, a w przypadku terenów niezabudowanych nie więcej niż 40% powierzchni działki budowlanej, chyba że ustalenia szczegółowe stanowią inaczej;
- 5) "**teren**" należy przez to rozumieć: fragment obszaru objęty planem o określonym przeznaczeniu lub określonych zasadach zagospodarowania, wydzielony na rysunku planu liniami rozgraniczającymi, oznaczony kolejnym numerem i odpowiednim symbolem literowym;
- 6) "**udział procentowy powierzchni biologicznie czynnej**" należy przez to rozumieć: wyrażoną w procentach powierzchnie terenu biologicznie czynnego do powierzchni działki budowlanej;
- 7) "**usługi nieuciążliwe**" należy przez to rozumieć działalność, która nie powoduje uciążliwości;
- 8) „**usługi publiczne**” należy przez to rozumieć: usługi realizujące cele publiczne, w szczególności w zakresie sportu i rekreacji, kultury, a także zieleni publicznej;
- 9) „**uciążliwościach**” należy przez to rozumieć emisje będące skutkiem działalności człowieka przekraczające standardy emisyjne lub obowiązujące normy poza terenem, na którym powstają, a w szczególności wprowadzane do powietrza, wody, gleby lub ziemi: substancje i energie, a zwłaszcza: ciepło, hałas, wibracje, pyły, pola elektromagnetyczne, jak również zanieczyszczenie ściekami i odpadami.

2. Pozostałe, niezdefiniowane określenia użyte w ustaleniach niniejszej uchwały należy rozumieć zgodnie z definicjami zawartymi w przepisach odrębnych.

**Rozdział 2.**  
**Ustalenia ogólne**

**§ 5. 1. Ustala się następujące zasady ochrony i kształtowania ładu przestrzennego, kształtowania krajobrazu oraz parametry i wskaźniki kształtowania zabudowy oraz zagospodarowania terenu:**

- 1) nakazuje się lokalizowanie nowej zabudowy zgodnie z wyznaczonymi na rysunku planu nieprzekraczalnymi liniami zabudowy;
- 2) dopuszcza się sytuowanie budynków mieszkalnych oraz budynków gospodarczych i garażowych zwróconych ścianą bez otworów okiennych i drzwiowych w stronę granicy działki budowlanej w odległości 1,5 m od tej granicy lub bezpośrednio przy tej granicy;
- 3) dopuszcza się zachowanie budynków lub ich części:
  - a) zlokalizowanych niezgodnie z liniami zabudowy wyznaczonymi w planie, z możliwością ich przebudowy i rozbudowy, nadbudowy bez zwiększenia obrysu wykraczającego poza ustalone w niniejszym planie linie zabudowy,
  - b) niezgodnych z parametrami i wskaźnikami zabudowy oraz zagospodarowania terenu zapisanymi w ustaleniach planu, z możliwością ich przebudowy w sposób niezwiększający kolizji z pozostałymi ustaleniami planu,

- c) z funkcjami innymi niż ustalone w planie, z dopuszczeniem ich przebudowy, pod warunkiem że działalność w nich prowadzona nie będzie stanowiła uciążliwości wykraczającej poza granicę lokali lub działek, na których jest prowadzona oraz nie będzie ograniczała możliwości wprowadzenia ustaleń planu w lokalach i na działkach sąsiednich;
- 4) dopuszcza się przekroczenie nieprzekraczalnej linii zabudowy:
- a) na odległość nie większą niż 1,5 m elementami budynku taki jak: wykusze, balkony, dach,
  - b) schodów zewnętrznych, zadaszeń, podestów, ramp, tarasów zlokalizowanych na poziomie terenu, podjazdów dla niepełnosprawnych;
- 5) ustala się minimalne powierzchnie nowo wydzielonych działek budowlanych zgodnie z ustaleniami szczegółowymi;
- 6) dopuszcza się mniejsze powierzchnie nowo wydzielonych działek budowlanych niż określone w ustaleniach szczegółowych poszczególnych terenów, celem powiększenia działek sąsiednich oraz pod urządzenia i obiekty infrastruktury technicznej;
- 7) dopuszcza się wykorzystanie pod zabudowę działek budowlanych o powierzchni mniejszej niż określona w ustaleniach szczegółowych dla poszczególnych terenów, jeżeli ich powierzchnia uległa zmniejszeniu w skutek wydzielania działki na cele dróg oraz urządzenia infrastruktury technicznej;
- 8) dopuszcza się lokalizowanie zabudowy na działkach budowlanych wydzielonych przed dniem obowiązywania planu, pod warunkiem stosowania określonych w nim parametrów i wskaźników kształtowania zabudowy oraz zagospodarowania terenu;
- 9) ustala się pokrycie i kolorystykę dachów spadzistych:
- a) materiał pokrycia dachowego: dachówka ceramiczna lub cementowa, blacha, dachówka bądź papa bitumiczna,
  - b) kolorystyka dachów:
    - dla barwionych materiałów – ciemniejsze odcienie kolorów: ceglaste, czerwone, szare, czarne i grafitowe,
    - dla niebarwionych materiałów - ich kolor naturalny;
- 10) ustala się kolorystykę elewacji budynków:
- a) dla barwionych materiałów elewacyjnych, takich jak tynk – kolor biały oraz jasne odcienie kolorów: szarego, beżowego i żółtego,
  - b) dla niebarwionych materiałów elewacyjnych, takich jak drewno, kamień, szkło, metal, cegła - ich kolor naturalny,
  - c) dopuszcza się stosowanie innych kolorów wyłącznie na fragmentach ścian budynków nieprzekraczających 25 % powierzchni danej elewacji.
- 2. Ustala się następujące zasady ochrony środowiska, przyrody i krajobrazu kulturowego:**
- 1) zakazuje się lokalizowania przedsięwzięć mogących zawsze znacząco oddziaływać na środowisko, z wyjątkiem inwestycji celu publicznego;
  - 2) zakazuje się lokalizowania przedsięwzięć mogących potencjalnie znacząco oddziaływać na środowisko, dla których przeprowadzona ocena oddziaływania na środowisko wykaże negatywny wpływ oddziaływania na środowisko, w postaci uciążliwości, z wyjątkiem infrastruktury technicznej;
  - 3) zakazuje się przekraczania standardów jakości środowiska ustalonych w przepisach odrębnych poza granicami działki, do której prowadzący działalność posiada tytuł prawny;
  - 4) dla terenu **MN** przyjmuje się kwalifikację w zakresie dopuszczalnych poziomów hałasu w środowisku zgodnie z przepisami odrębnymi, jak dla terenów mieszkaniowych jednorodzinnych;
  - 5) dla terenu **MN-U** przyjmuje się kwalifikację w zakresie dopuszczalnych poziomów hałasu w środowisku zgodnie z przepisami odrębnymi, jak dla terenów mieszkaniowo-usługowych;

- 6) dla terenów **UP** przyjmuje się kwalifikację w zakresie dopuszczalnych poziomów hałasu w środowisku zgodnie z przepisami odrębnymi, jak dla terenów związanych ze stałym lub czasowym pobytem dzieci i młodzieży oraz szpitali i domów opieki społecznej;
- 7) nakazuje się zachowanie istniejących drzew, z dopuszczeniem usuwania drzew obumarłych, nie rokuszących szans na przeżycie oraz drzew stanowiących zagrożenie dla bezpieczeństwa ludzi oraz utraty mienia lub kolidujących z infrastrukturą techniczną lub planowaną zabudową.

### 3. Ustala się następujące szczegółowe zasady i warunki scalania i podziału nieruchomości:

- 1) nie ustala się granic obszarów wymagających scalenia i podziału nieruchomości;
- 2) ustala się parametry działek:
  - a) minimalna powierzchnia działki: 900 m<sup>2</sup> na terenach: **MN i 1.MN-U**,
  - b) minimalna powierzchnia działki: 1200 m<sup>2</sup> na terenie **2.MN-U**,
  - c) minimalna powierzchnia działki: 1000 m<sup>2</sup> na terenach: **3.MN-U, 4.MN-U i 5.MN-U**,
  - d) minimalna powierzchnia działki: 800 m<sup>2</sup> na terenie **UP**,
  - e) minimalna szerokość frontu działki: 20 m na terenach na terenach **MN** dla zabudowy realizowanej w formie wolnostojącej,
  - f) minimalna szerokość frontu działki: 20 m na terenach **MN-U**,
  - g) minimalna szerokość frontu działki: 20 m na terenach **UP**;
- 3) ustala się kąt położenia granicy działki:
  - a) w zakresie 70<sup>0</sup> ÷ 110<sup>0</sup> w stosunku do pasa drogowego,
  - b) równoległe lub prostopadle do istniejących granic działek;
- 4) ustalenia pkt 2 nie dotyczą działek dla potrzeb lokalizacji obiektów infrastruktury technicznej oraz działek pod drogi publiczne, wewnętrzne, dojścia i dojazdy.

**4. Ustala się następujące szczególne warunki zagospodarowania terenów oraz ograniczenia w ich użytkowaniu, w tym zakaz zabudowy:** na całym obszarze objętym planem zakazuje się lokalizowania usług uciążliwych oraz związanych z gospodarką odpadami ich magazynowaniem, spalaniem i recyklingiem.

### 5. Ustala się następujące zasady modernizacji, rozbudowy i budowy systemów komunikacji:

- 1) w zakresie układu drogowo – ulicznego:
  - a) ustala się, że układ dróg publicznych w obszarze objętym planem stanowią wymienione poniżej drogi wydzielone liniami rozgraniczającymi na rysunku planu: **1.KDL, 2.KDL, 3.KDL, od 1.KDD do 6.KDD**,
  - b) ustala się obsługę komunikacyjną istniejącego i projektowanego zagospodarowania wyznaczonych terenów, poprzez układ dróg zlokalizowanych na terenie opracowania, na który składają się drogi oznaczone symbolami: **1.KDL, 2.KDL, 3.KDL, 1.KDD, 2.KDD, 3.KDD, 4.KDD, 5.KDD, 6.KDD, 1.KDW, 2.KDW**;
- 2) w zakresie parkowania nakazuje się zapewnienie miejsc do parkowania samochodów osobowych, w ilości nie mniejszej niż:
  - a) 2 miejsca postojowe na jeden lokal mieszkalny zabudowy mieszkaniowej jednorodzinnej,
  - b) 1 miejsce postojowe na 4 miejsca konsumpcyjne w punktach gastronomicznych, lecz nie mniej niż 2 miejsca postojowe na jeden lokal użytkowy,
  - c) 1 miejsce postojowe na każde rozpoczęte 30 m<sup>2</sup> powierzchni użytkowej usług pozostałych, lecz nie mniej niż 2 miejsca postojowe na jeden lokal użytkowy;
- 3) nakazuje się realizację miejsc do parkowania dla obiektów nowo realizowanych, rozbudowywanych, nadbudowywanych lub zmieniających sposób użytkowania na działkach budowlanych, na których znajdują się te obiekty;

- 4) ustala się realizację miejsc do parkowania dla pojazdów zaopatrzonych w kartę parkingową zgodnie z przepisami odrębnymi;
- 5) dopuszcza się realizację miejsc do parkowania w formie:
  - a) wydzielonych miejsc na powierzchni terenu,
  - b) garaży wbudowanych w bryłę budynków,
  - c) garaży wolnostojących w zabudowie mieszkaniowej;
- 6) nakazuje się zapewnienie miejsc do parkowania dla rowerów w ilości nie mniejszej niż:
  - a) 1 miejsce postojowe na 20 miejsc konsumpcyjnych w punktach gastronomicznych,
  - b) 1 miejsca postojowe na każde rozpoczęte 100 m<sup>2</sup> powierzchni użytkowej usług publicznych,
  - c) 2 miejsca postojowe na każde rozpoczęte 100 m<sup>2</sup> powierzchni użytkowej usług;
- 7) ustala się minimalną szerokość dojazdu do nowo wydzielanych działek budowlanych:
  - a) 5 m dla dojazdu od 1 do 2 działek,
  - b) 6 m dla dojazdu od 3 do 6 działek,
  - c) 8 m dla dojazdu powyżej: 6 działek;
- 8) ustala się wydzielenie placów do zawracania na zakończeniu dojazdów do działek o wymiarach min. 12,5 m x 12,5 m.

#### **6. Ustala się następujące zasady modernizacji, rozbudowy i budowy sieci infrastruktury technicznej:**

- 1) w zakresie rozbudowy i budowy systemu infrastruktury technicznej:
  - a) nakazuje się lokalizowanie sieci i urządzeń infrastruktury technicznej w liniach rozgraniczających dróg publicznych klasy lokalnej, dojazdowej, dróg wewnętrznych, na warunkach zgodnych z przepisami odrębnymi,
  - b) dopuszcza się lokalizowanie sieci i urządzeń infrastruktury technicznej poza liniami rozgraniczającymi dróg w sposób niekolidujący z projektowanym lub istniejącym zagospodarowaniem tych terenów, w miejscach dostępnych dla właściwych służb eksploatacyjnych,
  - c) ustala się maksymalną wysokość obiektów i urządzeń infrastruktury technicznej – 30 m, o ile ustalenia szczegółowe nie stanowią inaczej,
  - d) dopuszcza się budowę nowych oraz zachowanie, przebudowę i rozbudowę istniejących sieci i urządzeń infrastruktury technicznej,
  - e) ustala się powiązanie sieci infrastruktury technicznej z układem zewnętrznym, terenami ciągów komunikacyjnych oraz terenami o innych funkcjach w zależności od potrzeb oraz przebiegów istniejących;
- 2) w zakresie zaopatrzenia w wodę:
  - a) nakazuje się zaopatrzenie w wodę z sieci wodociągowej o przekroju minimum  $\varnothing$  40 mm,
  - b) do czasu budowy i oddania do użytkowania sieci wodociągowej dopuszcza się zaopatrzenie w wodę z indywidualnych ujęć wody,
  - c) nakazuje się zapewnienie zaopatrzenia w wodę do celów przeciwpożarowych zgodnie z przepisami odrębnymi;
- 3) w zakresie odprowadzania ścieków:
  - a) ustala się odprowadzenie ścieków do sieci kanalizacji sanitarnej o przekroju minimum  $\varnothing$  63 mm,
  - b) nakazuje się podłączenia budynków do sieci kanalizacji sanitarnej wybudowanej do ich obsługi,
  - c) dopuszcza się odprowadzanie ścieków z budynków do szczelnych, atestowanych zbiorników bezodpływowych, wyłącznie w przypadku braku sieci kanalizacyjnej przewidzianej do ich obsługi,

- d) dopuszcza się odprowadzanie ścieków z budynków do przydomowych oczyszczalni ścieków, wyłącznie w przypadku braku sieci kanalizacyjnej przewidzianej do ich obsługi oraz poza granicami stref złożonych warunków gruntowo – wodnych;
- 4) w zakresie odprowadzania wód opadowych i roztopowych:
- a) nakazuje się zagospodarowanie wód opadowych i roztopowych na terenie własnym inwestora, poprzez odprowadzanie ich w stanie niezanieczyszczonym do ziemi lub inne wykorzystanie np. oczka wodne, zbiorniki retencyjne itp.,
  - b) nakazuje się neutralizowanie substancji ropopochodnych i chemicznych z powierzchni utwardzonych przed odprowadzeniem do ziemi;
- 5) w zakresie zaopatrzenia w energię elektryczną:
- a) ustala się zaopatrzenie w energię elektryczną z istniejącej i projektowanej sieci elektroenergetycznej,
  - b) dopuszcza się budowę, rozbudowę i modernizację stacji transformatorowych oraz sieci rozdzielczej średniego i niskiego napięcia,
  - c) dopuszcza się wytwarzanie energii elektrycznej w urządzeniach kogeneracyjnych oraz w ogniwach fotowoltaicznych o mocy do 500 kW na zasadach określonych w przepisach odrębnych;
- 6) w zakresie zaopatrzenia w gaz:
- a) ustala się zaopatrzenie z sieci gazowej o przekroju minimum  $\varnothing$  32 mm,
  - b) dla terenów zabudowy mieszkaniowej jednorodzinnej nakazuje się lokalizowanie szafek gazowych w linii ogrodzenia, otwieranych na zewnątrz;
- 7) w zakresie zaopatrzenia w energię cieplną:
- a) ustala się stosowanie proekologicznych wysokosprawnych źródeł energii cieplnej, charakteryzujących się brakiem lub niską emisją substancji do powietrza, w tym odnawialnych źródeł energii,
  - b) zakazuje się lokalizacji elektrowni wiatrowych i biogazowni;
- 8) w zakresie obsługi telekomunikacji:
- a) ustala się objęcie obszaru planu dostępem do sieci telekomunikacyjnych poprzez infrastrukturę telekomunikacyjną,
  - b) na terenach **MN i MN-U** dopuszcza się wyłącznie lokalizowanie infrastruktury telekomunikacyjnej o nieznacznym oddziaływaniu w rozumieniu przepisów odrębnych;
- 9) w zakresie gospodarki odpadami:
- a) nakazuje się gromadzenie, segregację i usuwanie odpadów komunalnych zgodnie z zasadami określonymi w przepisach szczególnych oraz gminnych przepisach porządkowych,
  - b) nakazuje się lokalizowanie miejsc na odpady w sposób umożliwiający dostęp do nich z dróg publicznych,
  - c) nakazuje się gromadzenie i segregację odpadów wyłącznie na obszarze działek własnych.

**7. Ustala się następujące sposoby i terminy tymczasowego zagospodarowania, urządzania i użytkowania terenów:**

- 1) zakazuje się lokalizowania zabudowy tymczasowej: obiektów kontenerowych i barakowozów, niezwiązanych z prowadzeniem budowy;
- 2) dopuszcza się użytkowanie działek w sposób dotychczasowy pod warunkiem, że działalność prowadzona na ich obszarze nie jest źródłem uciążliwości wykraczającej poza ich granice.

**8. Ustala się granice terenów rozmieszczenia inwestycji celu publicznego o znaczeniu lokalnym:** ustala się granice terenów rozmieszczenia inwestycji celu publicznego o znaczeniu lokalnym - linie rozgraniczające tereny oznaczone na rysunku planu symbolami: 1.KDL, 2.KDL, 3.KDL, 1.KDD, 2.KDD, 3.KDD, 4.KDD, 5.KDD, 6.KDD, 1.UP.

9. Ustala się stawkę procentową stanowiącą podstawę do określania opłaty, o której mowa w art. 36 ust. 4 ustawy z dnia 27 marca 2003 r. o planowaniu i zagospodarowaniu przestrzennym, na: 30% - słownie: trzydzieści procent.

### **Rozdział 3. Ustalenia szczegółowe**

§ 6. Dla terenów zabudowy mieszkaniowej jednorodzinnej oznaczonych na rysunku planu symbolami: 1.MN, 2.MN, 3.MN, 4.MN, 5.MN, 6.MN, 7.MN, 8.MN ustala się:

- 1) **podstawowe przeznaczenie terenów:** zabudowa mieszkaniowa jednorodzinna;
- 2) **zasady ochrony i kształtowania ładu przestrzennego, kształtowania krajobrazu oraz parametry i wskaźniki kształtowania zabudowy oraz zagospodarowania terenu:**
  - a) ustala się lokalizowanie zabudowy mieszkaniowej jednorodzinnej w formie wolnostojącej,
  - b) dopuszcza się lokalizowanie uzbrojenia terenu,
  - c) zakazuje się budowy więcej niż jednego budynku mieszkalnego w obrębie jednej działki budowlanej oraz zmiany funkcji w budynkach na mieszkalną jeżeli na działce budowlanej znajduje się już budynek o takiej funkcji,
  - d) ustala się wskaźnik intensywności zabudowy:
    - minimalny: 0,05,
    - maksymalny: 0,6,
  - e) ustala się maksymalną powierzchnię zabudowy: 40 % powierzchni działki budowlanej,
  - f) ustala się minimalny udział powierzchni biologicznie czynnej: 50 % powierzchni działki budowlanej,
  - g) ustala się maksymalną wysokość zabudowy:
    - dla budynków mieszkalnych: 2 kondygnacje nadziemne – 9 m,
    - dla budynków gospodarczych i garażowych: 6 m,
  - h) ustala się stosowanie dachów dwuspadowych, wielospadowych o nachyleniu połaci głównych w zakresie 12<sup>0</sup> - 45<sup>0</sup>,
  - i) dopuszcza się dachy płaskie,
  - j) ustala się minimalną powierzchnię nowo wydzielanych działek budowlanych: 900 m<sup>2</sup>;
- 3) **szczególne warunki zagospodarowania terenu oraz ograniczenia w jego użytkowaniu, w tym zakaz zabudowy:** tereny 1.MN, 5.MN, 6.MN, 8.MN częściowo znajdują się w strefie złożonych warunków gruntowo – wodnych, w jej zasięgu:
  - a) ustala się jej uwzględnienie w procesie inwestycyjnym,
  - b) zakazuje się zmiany rzeźby terenu w szczególności niwelowania wzniesień oraz obniżenia dolinek smużnych,
  - c) zakazuje się realizacji kondygnacji podziemnych.

§ 7. Dla terenów zabudowy mieszkaniowej jednorodzinnej z równorzędną zabudową usługową oznaczonych na rysunku planu symbolami: 1.MN-U, 2.MN-U, 3.MN-U, 4.MN-U, 5.MN-U ustala się:

- 1) **podstawowe przeznaczenie terenu:**
  - a) zabudowa mieszkaniowa jednorodzinna,
  - b) zabudowa usług nieuciążliwych;
- 2) **zasady ochrony i kształtowania ładu przestrzennego, kształtowania krajobrazu oraz parametry i wskaźniki kształtowania zabudowy oraz zagospodarowania terenu:**
  - a) ustala się lokalizowanie zabudowy mieszkaniowej jednorodzinnej w formie wolnostojącej,
  - b) dopuszcza się lokalizowanie:

- uzbrojenia terenu,
  - zabudowy o funkcjach: mieszkalnej, mieszkalno-usługowej i usługowej,
- c) dopuszcza się stosowanie funkcji określonych w lit. b tiret drugi oddzielnie, bądź łącznie w jednym budynku,
- d) zakazuje się budowy więcej niż jednego budynku mieszkalnego w obrębie jednej działki budowlanej oraz zmiany funkcji w budynkach na mieszkalną jeżeli na działce budowlanej znajduje się już budynek o takiej funkcji,
- e) ustala się wskaźnik intensywności zabudowy:
- minimalny: 0,1,
  - maksymalny: 0,6,
- f) ustala się maksymalną powierzchnię zabudowy: 40 % powierzchni działki budowlanej,
- g) ustala się minimalny udział powierzchni biologicznie czynnej: 50 % powierzchni działki budowlanej,
- h) ustala się maksymalną wysokość zabudowy:
- dla budynków mieszkalnych, usługowych: 2 kondygnacje nadziemne – 9 m,
  - dla budynków gospodarczych i garażowych: 6 m,
- i) ustala się stosowanie dachów dwuspadowych, wielospadowych o nachyleniu połaci głównych w zakresie  $12^{\circ}$  -  $45^{\circ}$ ,
- j) dopuszcza się stosowanie dachów płaskich,
- k) ustala się minimalną powierzchnię nowo wydzielanych działek budowlanych:
- na terenie **1.MN-U**: 900 m<sup>2</sup>,
  - na terenie **2.MN-U**: 1200 m<sup>2</sup>,
  - na terenach: **3.MN-U**, **4.MN-U** i **5.MN-U**: 1000 m<sup>2</sup>;
- 3) **szczególne warunki zagospodarowania terenu oraz ograniczenia w jego użytkowaniu, w tym zakaz zabudowy:**
- a) tereny **1.MN-U**, **2.MN-U**, **3.MN-U**, **4.MN-U** częściowo znajdują się w strefie złożonych warunków gruntowo – wodnych, w jej zasięgu:
- ustala się jej uwzględnienie w procesie inwestycyjnym,
  - zakazuje się zmiany rzeźby terenu w szczególności niwelowania wzniesień oraz obniżen dolinek smużnych,
  - zakazuje się realizacji kondygnacji podziemnych,
- b) zakazuje się lokalizacji magazynów, składów i hurtowni, warsztatów i myjni samochodowych.

**§ 8. Dla terenu zabudowy usług publicznych oznaczonego na rysunku planu symbolem 1.UP ustala się:**

- 1) **podstawowe przeznaczenie terenów:** zabudowa usług publicznych;
- 2) **zasady ochrony i kształtowania ładu przestrzennego, kształtowania krajobrazu oraz parametry i wskaźniki kształtowania zabudowy oraz zagospodarowania terenu:**
  - a) dopuszcza się lokalizowanie:
    - urządzeń sportowych,
    - uzbrojenia terenu,
  - b) ustala się wskaźnik intensywności zabudowy:
    - minimalny: 0,01,

- maksymalny: 0,6,
- c) ustala się maksymalną powierzchnię zabudowy: 50 % powierzchni działki budowlanej,
- d) ustala się minimalny udział powierzchni biologicznie czynnej: 40 % powierzchni działki budowlanej,
- e) ustala się maksymalną wysokość zabudowy: 2 kondygnacje – 9 m,
- f) ustala się maksymalną wysokość budowli:
  - urządzeń sportowo-rekreacyjnych: 8 m,
- g) ustala się stosowanie dachów dwuspadowych, wielospadowych o nachyleniu połaci głównych w zakresie  $12^{\circ}$  -  $45^{\circ}$ ,
- h) dopuszcza się stosowanie dachów płaskich,
- i) ustala się minimalną powierzchnię nowo wydzielanych działek budowlanych: 800 m<sup>2</sup>.

**§ 9. Dla terenu dróg publicznych klasy lokalnej oznaczonych na rysunku planu symbolami: 1.KDL, 2.KDL, 3.KDL ustala się:**

- 1) **podstawowe przeznaczenie terenów:** droga publiczna klasy lokalnej;
- 2) **zasady ochrony i kształtowania ładu przestrzennego:** dopuszcza się lokalizowanie uzbrojenia terenu;
- 3) **zasady ochrony środowiska, przyrody i krajobrazu kulturowego:** na terenie **3.KDL** znajduje się pomnik przyrody dla którego obowiązują przepisy odrębne;
- 4) **zasady modernizacji, rozbudowy i budowy systemów komunikacji:**
  - a) ustala się powiązanie układu komunikacyjnego z układem zewnętrznym:
    - drogi **1.KDL** od strony północnej i południowej z dalszym ciągiem drogi - ulicą Żwirową,
    - drogi **3.KDL** od strony wschodniej z dalszym ciągiem drogi – ulicą Granitową,
  - b) ustala się dla terenu **1.KDL** szerokość w liniach rozgraniczających na min. 6 m, pozostała część drogi poza granicami planu oraz zgodnie z rysunkiem planu,
  - c) ustala się dla terenu **2.KDL** szerokość w liniach rozgraniczających na min. 5 m, pozostała część drogi poza granicami planu,
  - d) ustala się dla terenu **3.KDL** szerokość w liniach rozgraniczających na min. 6 m, pozostała część drogi poza granicami planu,
- 5) **szczególne warunki zagospodarowania terenu oraz ograniczenia w jego użytkowaniu:** tereny **1.KDL, 2.KDL, 3.KDL** częściowo znajdują się w strefie złożonych warunków gruntowo – wodnych, w jej zasięgu:
  - a) ustala się jej uwzględnienie w procesie inwestycyjnym,
  - b) zakazuje się zmiany rzeźby terenu w szczególności niwelowania wzniesień oraz obniżenia dolinek smużnych.

**§ 10. Dla terenu dróg publicznych klasy dojazdowej oznaczonych na rysunku planu symbolami: 1.KDD, 2.KDD, 3.KDD, 4.KDD, 5.KDD, 6.KDD ustala się:**

- 1) **podstawowe przeznaczenie terenów:** droga publiczna klasy dojazdowej;
- 2) **zasady ochrony i kształtowania ładu przestrzennego:** dopuszcza się lokalizowanie uzbrojenia terenu;
- 3) **zasady modernizacji, rozbudowy i budowy systemów komunikacji:**
  - a) dla terenu **1.KDD** szerokość w liniach rozgraniczających ustala się na min. 10 m,
  - b) dla terenu **2.KDD** szerokość w liniach rozgraniczających ustala się na min. 10 m,
  - c) dla terenu **3.KDD** szerokość w liniach rozgraniczających ustala się na min. 10 m oraz zgodnie z rysunkiem planu,
  - d) dla terenu **4.KDD** szerokość w liniach rozgraniczających ustala się na min. 10 m,
  - e) dla terenu **5.KDD** szerokość w liniach rozgraniczających ustala się na min. 10 m,

f) dla terenu **6.KDD** szerokość w liniach rozgraniczających ustala się na min. 10 m;

4) **szczególne warunki zagospodarowania terenu oraz ograniczenia w jego użytkowaniu:** tereny **1.KDD, 3.KDD, 4.KDD, 6.KDD** częściowo znajdują się w strefie złożonych warunków gruntowo – wodnych, w jej zasięgu:

a) ustala się jej uwzględnienie w procesie inwestycyjnym,

b) zakazuje się zmiany rzeźby terenu w szczególności niwelowania wzniesień oraz obniżenia dolinek smużnych.

**§ 11. Dla terenów dróg wewnętrznych oznaczonych na rysunku planu symbolami: 1.KDW, 2.KDW ustala się:**

1) **podstawowe przeznaczenie terenów:** drogi wewnętrzne;

2) **zasady ochrony i kształtowania ład przestrzennego:** dopuszcza się lokalizację uzbrojenia terenu;

3) **zasady modernizacji, rozbudowy i budowy systemów komunikacji:**

a) dla terenu **1.KDW** szerokość w liniach rozgraniczających ustala się na min. 11 oraz zgodnie z rysunkiem planu,

b) dla terenu **2.KDW** szerokość w liniach rozgraniczających ustala się na min. 8 oraz zgodnie z rysunkiem planu;

4) **szczególne warunki zagospodarowania terenu oraz ograniczenia w jego użytkowaniu:** tereny **1.KDW, 2.KDW** częściowo znajdują się w strefie złożonych warunków gruntowo – wodnych, w jej zasięgu:

a) ustala się jej uwzględnienie w procesie inwestycyjnym,

b) zakazuje się zmiany rzeźby terenu w szczególności niwelowania wzniesień oraz obniżenia dolinek smużnych.

#### **Rozdział 4. Przepisy końcowe**

**§ 12. Wykonanie uchwały powierza się Wójtowi Gminy Jabłonna.**

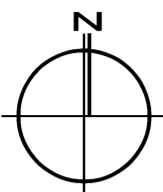
**§ 13. Uchwała wchodzi w życie po upływie 14 dni od dnia jej ogłoszenia w Dzienniku Urzędowym Województwa Mazowieckiego.**

Przewodniczący Rady Gminy Jabłonna

**Wojciech Nowosiński**

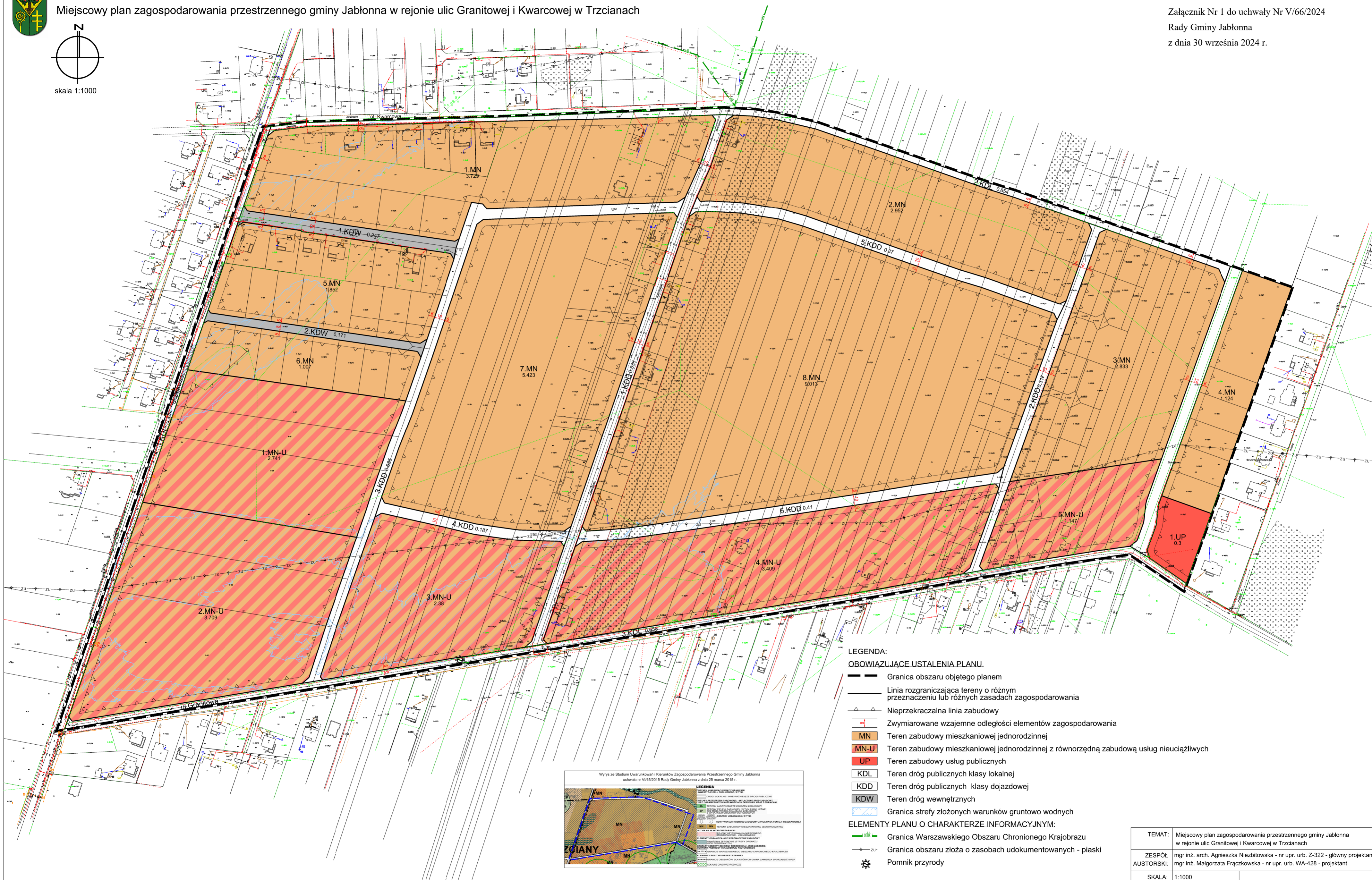


# Miejscowy plan zagospodarowania przestrzennego gminy Jabłonna w rejonie ulic Granitowej i Kvarcowej w Trzcianach

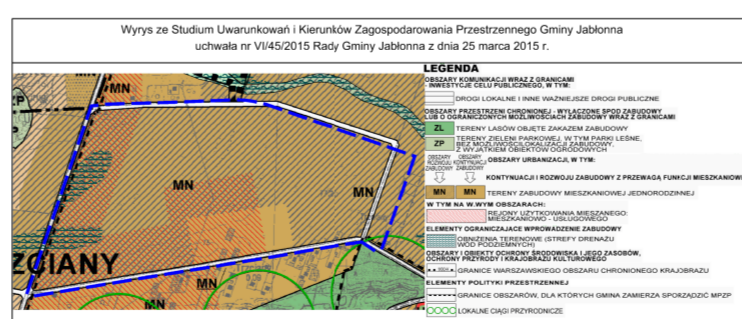


skala 1:1000

Załącznik Nr 1 do uchwały Nr V/66/2024  
Rady Gminy Jabłonna  
z dnia 30 września 2024 r.



- LEGENDA:**
- OBOWIAZUJĄCE USTALENIA PLANU.**
- Granica obszaru objętego planem
  - Linia rozgraniczająca tereny o różnym przeznaczeniu lub różnych zasadach zagospodarowania
  - Nieprzekraczalna linia zabudowy
  - Zwymiarowane wzajemne odległości elementów zagospodarowania
  - MN Teren zabudowy mieszkaniowej jednorodzinnej
  - MN-U Teren zabudowy mieszkaniowej jednorodzinnej z równorzędną zabudową usług nieuciążliwych
  - UP Teren zabudowy usług publicznych
  - KDL Teren dróg publicznych klasy lokalnej
  - KDD Teren dróg publicznych klasy dojazdowej
  - KDW Teren dróg wewnętrznych
  - Granica strefy złożonych warunków gruntowo wodnych
- ELEMENTY PLANU O CHARAKTERZE INFORMACYJNYM:**
- Granica Warszawskiego Obszaru Chronionego Krajobrazu
  - Granica obszaru złoża o zasobach udokumentowanych - piaski
  - Pomnik przyrody



TEMAT:	Miejscowy plan zagospodarowania przestrzennego gminy Jabłonna w rejonie ulic Granitowej i Kvarcowej w Trzcianach
ZESPÓŁ AUSTORSKI:	mgr inż. arch. Agnieszka Niezbitowska - nr upr. urb. Z-322 - główny projektant mgr inż. Małgorzata Frączkowska - nr upr. urb. WA-428 - projektant
SKALA:	1:1000

Załącznik Nr 2 do uchwały Nr V/66/2024

Rady Gminy Jabłonna

z dnia 30 września 2024 r.

Rozstrzygnięcie Rady Gminy Jabłonna o sposobie rozpatrzenia nieuwzględnionych uwag do projektu miejscowego planu zagospodarowania przestrzennego gminy Jabłonna dla rejonu ulic Granitowej i Kwarcowej w Trzcianach”

Lp.	Data wpływu uwagi	Imię i Nazwisko, nazwa jednostki organizacyjnej i adres zgłaszającego uwagi	Treść uwagi	Oznaczenie nieruchomości, której dotyczy uwaga	Ustalenia projektu planu dla nieruchomości, której dotyczy uwaga	Rozstrzygnięcie Wójta w sprawie rozpatrzenia uwagi		Rozstrzygnięcie Rady Gminy		Uwagi
						Uwaga uwzględniona	Uwaga nieuwzględniona	Uwaga uwzględniona	Uwaga nieuwzględniona	
1	2	3	4	5	6	7	8	9	10	11
brak nieuwzględnionych uwag										

Załącznik Nr 3 do uchwały Nr V/66/2024  
Rady Gminy Jabłonna  
z dnia 30 września 2024 r.

Rozstrzygnięcie o sposobie realizacji zadań z zakresu infrastruktury technicznej oraz zasad ich finansowania.

Na podstawie art. 20 ust.1 ustawy z 27 marca 2003r. o planowaniu i zagospodarowaniu przestrzennym (t.j. Dz. U. z 2024 r. poz. 1130), art.7, ust. 1, pkt 1, 2 i 3 ustawy z 8 marca 1990 r. o samorządzie gminnym (t.j. Dz. U. z 2024 r. poz. 609 ze zm.) oraz art. 216, ust.2, pkt 1 ustawy z 27 sierpnia 2009 r. o finansach publicznych (t.j. Dz. U. z 2023 r. poz. 1270 ze zm.) Rada Gminy Jabłonna rozstrzyga co następuje:

**§ 1. 1.** Inwestycje z zakresu infrastruktury technicznej służące zaspokojeniu zbiorowych potrzeb mieszkańców stanowią zadania własne gminy. Na terenie opracowania są wydzielone tereny przeznaczone pod drogi i infrastrukturę techniczną, wyznaczony jest również teren pod zabudowę usług publicznych.

2. Wykaz zadań własnych zapisanych w planie:

- 1) wykup gruntów pod drogi i ciągi publiczne;
- 2) utrzymanie i budowa dróg publicznych i ciągów publicznych;
- 3) utrzymanie obiektów i przestrzeni publicznych,
- 4) budowa sieci wodociągowej;
- 5) budowa sieci kanalizacyjnej;
- 6) budowa oświetlenia.

**§ 2. 1.** Sposób realizacji, zapisanych w planie inwestycji z zakresu usług publicznych, które należą do zadań gminy:

- 1) realizacja w oparciu o obowiązujące przepisy w tym Prawo zamówień publicznych,
- 2) w oparciu o inne przepisy branżowe;
- 3) terminy realizacji poszczególnych zadań – etapowane w zależności od przyjętych zadań w Wieloletnim Planie Inwestycyjnym Gminy Jabłonna,

**§ 3. 1.** Zasady finansowania zapisanych w planie inwestycji z zakresu infrastruktury technicznej, które należą do zadań własnych gminy, zgodnie z przepisami o finansach publicznych odbywać się będą poprzez:

- 1) wydatki z budżetu gminy zgodnie z uchwałą budżetową,
- 2) współfinansowanie środkami zewnętrznymi, poprzez budżet gminy – w ramach, m.in.
  - a) dotacji unijnych,
  - b) dotacji samorządu województwa,
  - c) dotacji i pożyczek z funduszy celowych,
  - d) z kredytów i pożyczek bankowych,
  - e) z udziału inwestorów zewnętrznych na podstawie odrębnych porozumień,
  - f) innych środków zewnętrznych,

2. Można zakładać, że realizacja planu może trwać 15-20 lat. Oznacza to, że wydatki na realizację inwestycji infrastrukturalnych będą rozkładać się na kolejne lata tego okresu, przy czym nie oznacza to, że będą one równomiernie rozłożone na te lata.

3. W realizacji inwestycji, w ich planowaniu i koordynacji będą wykorzystywane funkcjonujące i planowane „programy sektorowe” m.in:

- 1) Strategia Rozwoju Gminy Jabłonna,
- 2) Program Ochrony Środowiska dla Gminy Jabłonna,

- 3) Program Gospodarki Odpadami,
- 4) Program Porządkowania Gospodarki Wodno-Ściekowej,
- 5) Wieloletni Plan Inwestycyjny,
- 6) Założenia planu zaopatrzenia w ciepło, energię elektryczną i paliwa gazowe (z uwzględnieniem planów i programów właściwych zarządców i dysponentów mediów),

4. Można zakładać, że realizacja planu może trwać 15-20 lat. Oznacza to, że wydatki na realizację inwestycji infrastrukturalnych będą rozkładać się na kolejne lata tego okresu, przy czym nie oznacza to, że będą one równomiernie rozłożone na te lata.

5. Ustalenia realizacyjne, wynikające z planowania i koordynowania zakresu i finansowania inwestycji, dokonane z uwzględnieniem ww. „programów sektorowych” oraz corocznych budżetów gminy – określające terminy, zakresy (w tym etapowanie) realizacji oraz wielkość i strukturę finansowania inwestycji, dokonywane zgodnie z przepisami o finansach publicznych oraz wewnętrznymi uregulowaniami obowiązującymi w Gminie Jabłonna, nie wymagają wprowadzania zmian do niniejszego rozstrzygnięcia.

Załącznik Nr 4 do uchwały Nr V/66/2024

Rady Gminy Jabłonna

z dnia 30 września 2024 r.

Zalacznik4.gml

**Dane przestrzenne, o których mowa w art. 67a ust. 3 i 5 ustawy z dnia 27 marca 2003 r. o planowaniu i zagospodarowaniu przestrzennym (j.t. Dz.U. z 2024 r. poz. 1130) ujawnione zostaną po kliknięciu w ikonę**