



DZIENNIK URZĘDOWY

WOJEWÓDZTWA MAZOWIECKIEGO

Warszawa, dnia 29 stycznia 2025 r.

Poz. 1097

UCHWAŁA NR V/68/2024 RADY GMINY ŁĄCK

z dnia 29 listopada 2024 r.

w sprawie Miejscowego planu zagospodarowania przestrzennego dla fragmentu miejscowości Koszelówka

Na podstawie art. 18 ust. 2 pkt 5 i art. 40 ustawy z dnia 8 marca 1990 r. o samorządzie gminnym (tekst jednolity Dz. U. z 2024 r. poz. 609 z późn. zm.), art. 20 ust.1 i art. 29 ustawy z dnia 27 marca 2003 r. o planowaniu i zagospodarowaniu przestrzennym (t.j. Dz.U. z 2024 r., poz. 1130) w związku z art. 67 ust. 3 pkt 1 i 4 ustawy z dnia 7 lipca 2023 r. o zmianie ustawy o planowaniu i zagospodarowaniu przestrzennym oraz niektórych innych ustaw (Dz. U. z 2023 r. poz. 1688) oraz Uchwały Nr XXXII/334/2023 Rady Gminy Łąck z dnia 28 marca 2023 r., Rada Gminy Łąck stwierdza:

§ 1. Miejscowy plan zagospodarowania przestrzennego dla fragmentu miejscowości Koszelówka nie narusza ustaleń Studium uwarunkowań i kierunków zagospodarowania przestrzennego gminy Łąck oraz uchwała, co następuje:

Rozdział 1. Przepisy ogólne

§ 2. 1. Uchwała się Miejscowy plan zagospodarowania przestrzennego dla fragmentu miejscowości Koszelówka zwany dalej „planem”.

2. Zakres planu obejmuje tereny położone w obrębie geodezyjnym Koszelówka o łącznej powierzchni ok. 5,1 ha wskazane na rysunku planu.

3. Granice obszaru objętego ustaleniami planu oznaczone są na rysunku planu sporządzonym w skali 1:1000 stanowiącym załącznik do niniejszej uchwały.

4. Załącznikami do Uchwały są:

- 1) rysunek planu w skali 1:1000, stanowiący integralną część uchwały – Zał. Nr 1;
- 2) rozstrzygnięcie o sposobie rozpatrzenia uwag do projektu planu – Zał. Nr 2;
- 3) rozstrzygnięcie o sposobie realizacji inwestycji z zakresu infrastruktury technicznej, które należą do zadań własnych gminy – Zał. Nr 3,
- 4) dane przestrzenne w postaci cyfrowej – zał. Nr 4.

§ 3. 1. Plan zawiera ustalenia dotyczące:

- 1) przeznaczenia terenów oraz linie rozgraniczające tereny o różnym przeznaczeniu lub różnych zasadach zagospodarowania;
- 2) zasad ochrony i kształtowania ładu przestrzennego;
- 3) zasad ochrony środowiska, przyrody i krajobrazu oraz zasady kształtowania krajobrazu;

- 4) zasad kształtowania zabudowy oraz wskaźniki zagospodarowania terenu;
- 5) granic i sposobów zagospodarowania terenów lub obiektów podlegających ochronie, na podstawie przepisów odrębnych;
- 6) zasad modernizacji, rozbudowy i budowy systemów komunikacji i infrastruktury technicznej;
- 7) szczegółowych zasad i warunków scalania i podziału nieruchomości;
- 8) sposobów tymczasowego zagospodarowania i użytkowania terenów;
- 9) stawki procentowe, na podstawie których ustala się opłatę z tytułu wzrostu wartości nieruchomości;
- 10) minimalną powierzchnię nowo wydzielonych działek budowlanych.

2. Plan nie określa ze względu na brak problematyki:

- 1) wymagań wynikających z potrzeb kształtowania przestrzeni publicznych;
- 2) zasad ochrony dziedzictwa kulturowego i zabytków, w tym krajobrazów kulturowych oraz dóbr kultury współczesnej;
- 3) szczególnych warunków zagospodarowania terenów oraz ograniczeń w ich użytkowaniu w tym zakaz zabudowy;
- 4) granic i sposobów zagospodarowania terenów lub obiektów podlegających ochronie w zakresie terenów górniczych, obszarów szczególnego zagrożenia powodzią, obszarów osuwania się mas ziemnych, krajobrazów priorytetowych.

3. Na rysunku planu następujące oznaczenia graficzne są obowiązującymi ustaleniami planu:

- 1) granica obszaru objętego ustaleniami planu;
- 2) linie rozgraniczające tereny o różnym przeznaczeniu i różnych zasadach zagospodarowania;
- 3) nieprzekraczalne linie zabudowy;
- 4) przeznaczenie terenu określone symbolem literowym;
- 5) zwymiarowane odległości oznaczone na rysunku planu.

§ 4. Ilekroć w dalszych przepisach niniejszej Uchwały jest mowa o:

- 1) **planie** – należy przez to rozumieć plan zatwierdzony niniejszą Uchwałą;
- 2) **liniach rozgraniczających** - należy przez to rozumieć linie rozgraniczające tereny o różnym przeznaczeniu i różnych warunkach zabudowy terenu;
- 3) **przeznaczeniu podstawowym** - należy przez to rozumieć takie przeznaczenie, które powinno przeważać na przedmiotowym terenie i stanowić więcej niż 50% ogólnej powierzchni zabudowy w obszarze wyznaczonym liniami rozgraniczającymi;
- 4) **przeznaczeniu dopuszczalnym** – należy przez to rozumieć przeznaczenie uzupełniające i wzbogacające przeznaczenie podstawowe zgodnie z ustaleniami szczegółowymi;
- 5) **nieprzekraczalnych liniach zabudowy** - należy przez to rozumieć ustaloną nieprzekraczalną granicę usytuowania budynków w ich powierzchni zabudowy wyznaczoną zgodnie z przepisami odrębnymi;
- 6) **usługi podstawowe** - należy przez to rozumieć działalność gospodarczą, zakwalifikowaną do usług nieuciążliwych związanych z zaspakajaniem codziennych i powszechnych potrzeb mieszkańców, takich jak:
 - a) handel detaliczny, gastronomia,
 - b) usługi rekreacji, turystyki, wypoczynku,
 - c) usługi bankowe, doradztwa gospodarczego,
 - d) niepubliczne komercyjne usługi oświaty, zdrowia, opieki społecznej i kultury.

§ 5. 1. Ustala się podział obszaru na tereny o następującym przeznaczeniu:

- 1) tereny zabudowy lotniskowej oznaczone symbolem **ML**;
- 2) tereny zabudowy mieszkaniowej jednorodzinnej oznaczone symbolem **MN**;
- 3) tereny komunikacji drogowej publicznej – teren drogi dojazdowej oznaczony symbolem **KDD**.

Rozdział 2. **Ogólne ustalenia Planu**

§ 6. Zasady ochrony i kształtowania ładu przestrzennego

1. Obowiązuje:

- 1) kształtowanie gabarytów zabudowy poprzez ograniczenie wysokości budynków do 2 kondygnacji;
- 2) zapewnienie dostępu do drogi publicznej ukształtowane w sposób zgodny z przepisami odrębnymi;
- 3) stosowanie dla wiat, zadaszeń, wymogów w zakresie wysokości i geometrii dachów ustalonych dla budynków gospodarczych;
- 4) dopuszcza się sytuowanie budynków garażowych i gospodarczych w odległości 1,5 m od granicy lub bezpośrednio przy granicy działki;
- 5) dopuszcza się utrzymanie i dalsze użytkowanie istniejących obiektów, których gabaryty bądź lokalizacja na działce są niezgodne z parametrami ustalonymi w niniejszym planie wraz z możliwością przeprowadzania remontów i przebudowy, dopuszcza się rozbudowę przy zachowaniu parametrów ustalonych w planie;
- 6) dla działek wydzielanych w celu polepszenia warunków zagospodarowania sąsiedniej działki budowlanej oraz działek budowlanych wydzielanych pod budowę urządzeń infrastruktury technicznej oraz regulacji stanów prawnych nieruchomości nie stosuje się wymogu o minimalnej powierzchni nowo wydzielanych działek.

2. Ponadto obowiązują ustalenia z zakresu zasad zagospodarowania i kształtowania zabudowy określone w Rozdziale III.

§ 7. Zasady ochrony środowiska, przyrody i krajobrazu oraz zasady kształtowania krajobrazu.

- 1) Teren objęty planem położony jest w granicach Gostynińsko – Gąbińskiego Obszaru Chronionego Krajobrazu; ustalono zasady ochrony i kształtowania środowiska przyrodniczego odnosząc się do przepisów odrębnych, obowiązuje między innymi:
 - 1) zakaz realizacji przedsięwzięć mogących znacząco oddziaływać na środowisko, za wyjątkiem inwestycji infrastruktury technicznej stanowiących realizację celu publicznego;
 - 2) zakaz likwidowania i niszczenia zadrzewień śródpolnych, przydrożnych i nadwodnych,
 - a) zakaz nie dotyczy obszarów przeznaczonych pod zabudowę w obowiązującym Miejscowym planie zagospodarowania przestrzennego zespołu zabudowy lotniskowej we wsi Koszelówka, gmina Łąck;
 - 3) zakaz dokonywania zmian stosunków wodnych, jeśli zmiany te nie służą ochronie przyrody;
 - 4) zakaz wykonywania prac ziemnych trwale zniekształcających rzeźbę terenu;
 - 5) umożliwienie migracji drobnych zwierząt poprzez stosowanie przerw w cokołach ogrodzeń.

2. Ustala się zasady ochrony i kształtowania środowiska przyrodniczego i krajobrazu:

- 1) utrzymanie w maksymalnym stopniu istniejących układów zieleni wysokiej, w tym zadrzewień śródpolnych i przydrożnych oraz zagospodarowanie ich na cele zieleni towarzyszącej zabudowie;
- 2) zagospodarowanie powierzchni każdej działki budowlanej, stosownie do określonego wskaźnika, zielenią urządzoną opartą na gatunkach rodzimych zgodnych geograficznie z uwarunkowaniami siedliskowymi (dominacja drzew liściastych);
- 3) zaopatrzenie w ciepło z wykorzystaniem proekologicznych nośników energii m.in.: gaz, energia elektryczna, olej opałowy lub odnawialne źródła energii;
- 4) przywrócenie powierzchni terenu (w tym wierzchniej warstwy gleby) zajętego tymczasowo pod prace budowlane do stanu powierzchni czynnej biologicznie;

- 5) zachowanie dopuszczalnego poziomu hałasu w środowisku stosownie do klasyfikacji akustycznej terenów ustalonej w odniesieniu do przeznaczenia terenu;
- 6) wyposażanie obiektów (tego wymagających) w urządzenia zabezpieczające środowisko gruntowo-wodne przed zanieczyszczeniem;
- 7) ograniczenie wysokości obiektów infrastruktury do 14m ograniczając elementy dysharmonii w krajobrazie;
- 8) ograniczenie lokalizacji infrastruktury telekomunikacyjnej do obiektów i urządzeń o nieznacznym oddziaływaniu w rozumieniu przepisów odrębnych;
- 9) uporządkowaną gospodarkę odpadami – unieszkodliwianie odpadów zgodnie z przepisami z zakresu ochrony środowiska i gospodarki odpadami;
- 10) według audytu krajobrazowego teren usytuowany jest w granicach typu krajobrazu leśnego z przewagą siedlisk borowych (kod 14-315.36-047), dla zachowania wartości krajobrazu rekomenduje się m.in.:
 - a) kształtowanie estetyki przestrzeni i prowadzenie wszelkiej działalności z zachowaniem zasad zrównoważonego rozwoju,
 - b) ochronę jakości krajobrazu poprzez przeciwdziałanie dysharmonii i fragmentacji z zachowaniem zwartej charakteru zabudowy
 - c) zachowanie powiązań między istniejącymi siedliskami w celu ochrony bioróżnorodności;
 - d) wykorzystanie walorów krajobrazowych i kulturowych dla rozwoju turystyki i rekreacji z poszanowaniem jakości krajobrazu.

§ 8. Zasady modernizacji, rozbudowy i budowy systemów infrastruktury technicznej i komunikacji.

1. Koordynacja w czasie realizacji zabudowy i zagospodarowania terenu z wyprzedzającą lub równoczesną realizacją sieci i urządzeń infrastruktury technicznej.

2. Budowa sieci i urządzeń infrastruktury technicznej:

- 1) wzdłuż układów komunikacyjnych w liniach rozgraniczających dróg lub w przestrzeni między linią zabudowy a liniami rozgraniczającymi dróg;
- 2) dopuszcza się inne usytuowanie przy zachowaniu przepisów odrębnych i w sposób nieograniczający zagospodarowania terenu;
- 3) urządzenia sieciowe infrastruktury powinny być prowadzone w maksymalnym stopniu wzdłuż granic własności i istniejących systemów technicznego uzbrojenia terenu;
- 4) z zachowaniem odpowiednich odległości od obiektów budowlanych i urządzeń uzbrojenia terenu;
- 5) dopuszcza się wydzielanie działek dla potrzeb lokalizacji obiektów i urządzeń infrastruktury technicznej.

3. Dopuszcza się możliwość rozbudowy lub przebudowy istniejących urządzeń nadziemnych i podziemnych uzbrojenia terenów, także w przypadku kolizji z planowanym zagospodarowaniem.

4. Zaopatrzenie w wodę dla potrzeb bytowo - gospodarczych i przeciwpożarowych w oparciu o istniejący system wodociągu poprzez budowę sieci rozbiórczej o minimalnej średnicy 110 mm.

5. Uporządkowana gospodarka ściekowa w oparciu o zbiorczy system kanalizacji sanitarnej poprzez budowę sieci rozdzielczej o minimalnej średnicy 200 mm (dla kanalizacji grawitacyjnej) i odprowadzenie ścieków na dostępną oczyszczalnię ścieków;

1) w przypadku braku możliwości przyłączenia do sieci kanalizacyjnej dopuszcza się:

- a) gromadzenie ścieków w szczelnych zbiornikach na ścieki i okresowy wywóz na oczyszczalnię ścieków.

6. Odprowadzenie wód opadowych z powierzchni utwardzonych na terenach zabudowanych poprzez powierzchniowe systemy odwadniające (urządzenia ściekowe, rowy przydrożne). Wody opadowe odprowadzane do odbiornika powinny spełniać wymagania określone w przepisach dotyczących ochrony środowiska;

- 1) odprowadzenie wód opadowych z dachów i powierzchni utwardzonych, powierzchniowo na nieutwardzony teren działki;

2) maksymalne zagospodarowanie wód opadowych w granicach działek budowlanych na zasadach określonych w przepisach odrębnych;

7. Zaopatrzenie w energię elektryczną z istniejących i planowanych sieci elektroenergetycznych napowietrzno-kablowych średniego i niskiego napięcia z zachowaniem następujących warunków:

- 1) dopuszcza się budowę nowej infrastruktury technicznej elektroenergetycznej dystrybucyjnej średnich i niskich napięć oraz przebudowę, utrzymanie i remont istniejącej na podstawie przepisów odrębnych z zastosowaniem linii elektroenergetycznych w wykonaniu kablowym lub napowietrzonym oraz stacji elektroenergetycznych SN/nN w wykonaniu wewnętrznym lub napowietrzonym;
- 2) przyłącza energetyczne nN wykonać jako kablowe z zastosowaniem skrzynek złączowo – pomiarowych, układy pomiaru energii zlokalizować w szafkach pomiarowych usytuowanych w ogrodzeniu (docelowej linii rozgraniczającej drogi) lub w granicach działki, dopuszcza się inne usytuowanie zgodnie z przepisami szczególnymi;
- 3) w strefie ochronnej linii napowietrznej średniego napięcia 15 kV w odległości 7 m od osi linii w każdą stronę, obowiązuje:
 - a) zakaz zabudowy mieszkaniowej i innej zabudowy o charakterze chronionym przed oddziaływaniem pola elektromagnetycznego,
 - b) dopuszcza się lokalizację innych obiektów budowlanych na warunkach określonych w przepisach odrębnych;
- 4) stacje transformatorowe stosownie do zapotrzebowania mocy przyłączeniowej lokalizować w liniach rozgraniczających dróg, dopuszcza się sytuowanie obiektów poza liniami rozgraniczającymi dróg – z możliwością wydzielenia odrębnej działki, zgodnie z przepisami szczególnymi, konieczność zapewnienia dostępu do drogi publicznej;
- 5) realizacja oświetlenia ulicznego w liniach rozgraniczających dróg publicznych;

8. Zabezpieczenie w łączy telefoniczne z dostępnymi sieci telekomunikacyjnych, w tym zabezpieczenie w awaryjną łączność telefoniczną dla sytuacji szczególnych dotyczących ochrony ludności i spraw obronnych.

- 1) rozbudowa sieci telekomunikacyjnych zarówno w formie tradycyjnej jak i wykorzystując nowe technologie;
- 2) ustala się rozwój systemów telekomunikacyjnych i teleinformatycznych przewodowych i bezprzewodowych stosownie do wzrostu zapotrzebowania na usługi telekomunikacyjne i teleinformatyczne.

9. Rozwiązanie gospodarki odpadami komunalnymi zgodnie z gminnym systemem gospodarki odpadami komunalnymi wg zasad:

- 1) selektywna zbiórka odpadów do pojemników zlokalizowanych na terenie posesji oraz na terenach ogólnodostępnych - postępowanie z odpadami zgodnie z hierarchią określoną w przepisach odrębnych;
- 2) dopuszcza się organizowanie małych kompostowni dla utylizacji odpadów organicznych.

10. Zaopatrzenie w ciepło z wykorzystaniem proekologicznych nośników energii m.in.: gaz, energia elektryczna, olej opałowy lub odnawialne źródła energii.

11. Zaopatrzenie w gaz:

- 1) dopuszcza się stosowanie dla celów grzewczych i bytowych stałych zbiorników na gaz płynny.

12. W obszarze objętym planem nie występują urządzenia melioracyjne: **zakaz zmiany stanu wody na gruncie, a zwłaszcza kierunku odpływu, ze szkodą dla gruntów sąsiednich.**

13. **Rozbudowa, przebudowa i budowa systemów komunikacyjnych winna być prowadzona z zachowaniem następujących warunków:**

- 1) **KDD** – tereny komunikacji drogowej publicznej – tereny drogi dojazdowej:
 - szerokość w liniach rozgraniczających – według oznaczenia na rysunku planu,
 - bezpośrednia obsługa terenów przyległych,

- dopuszcza się realizację drogi w formie układu jednoprzestrzennego;

14. Ustala się nieprzekraczalne linie zabudowy na terenach projektowanych do zainwestowania zgodnie z rysunkiem planu, w pozostałych przypadkach zgodnie z przepisami odrębnymi.

15. Ustala się następujące zasady parkowania:

1) obowiązują następujące wskaźniki parkingowe:

a) dla terenów mieszkaniowych – min. 2 miejsca parkingowe na mieszkanie (do miejsc parkingowych wlicza się miejsca w garażu),

b) dla terenów letniskowych – min. 1 miejsca parkingowe na działce budowlanej;

2) potrzeby w zakresie parkowania wg wskaźników wymienionych w pkt. 1) właściciele posesji zapewniają w granicach własnej posesji; dopuszcza się parkowanie w liniach rozgraniczających dróg dojazdowych;

3) nie wyznacza się miejsc do parkowania pojazdów zaopatrzonych w kartę parkingową. **Rozdział III**

Zasady zagospodarowania terenów i kształtowania zabudowy

§ 9. 1. Dla terenu oznaczonego na rysunku planu symbolem **1MN - 5MN** ustala się:

1) przeznaczenie podstawowe – zabudowa mieszkaniowa jednorodzinna wraz z obiektami towarzyszącymi;

2) przeznaczenie dopuszczalne – zabudowa usługowa w zakresie usług podstawowych na terenie 4MN.

2. Zasady zagospodarowania terenu:

1) nieprzekraczalne linie zabudowy zgodnie z oznaczeniem na rysunkach planu;

2) obsługa komunikacyjna z przyległych dróg i dojazdów wydzielonych w trakcie podziałów;

3) zachowanie powierzchni biologicznie czynnej nie mniejszej niż 60% powierzchni działki budowlanej;

4) maksymalny udział powierzchni zabudowy 40% powierzchni działki budowlanej;

5) nadziemna intensywność zabudowy w granicach 0,16-0,48;

6) zabudowa mieszkaniowa realizowana w formie wolnostojącej;

7) funkcja usługowa na terenie **4MN** realizowana z funkcją podstawową w formie wbudowanej na zasadach określonych w przepisach odrębnych;

8) zakaz lokalizacji obiektów tymczasowych (barakowozy, kontenery), nie dotyczy zaplecza budowy;

9) dopuszczalny poziom hałasu w środowisku jak dla terenów zabudowy mieszkaniowej jednorodzinnej.

3. Zasady kształtowania zabudowy:

1) maksymalna wysokość budynków mieszkalnych do 9,0 m;

2) maksymalna wysokość budynków garażowych i gospodarczych do 5,0 m;

3) maksymalna wysokość pozostałych obiektów do 3,0 m;

4) dachy budynków mieszkalnych dwu- lub wielospadowe o nachyleniu głównych połaci od 30° do 50°;

5) dachy budynków gospodarczych i garażowych dwu- lub wielospadowe o nachyleniu głównych połaci od 20° do 45°.

4. Szczegółowe zasady i warunki scalania i podziału nieruchomości:

1) minimalna powierzchnia działki – 1200 m²;

2) minimalna szerokość frontu działki – 25 m;

3) kąt położenia granic działek w stosunku do pasa drogowego – 60° - 90°.

5. Minimalna powierzchnia nowo wydzielonych działek budowlanych - 1200 m².

§ 9. 1. Dla terenu oznaczonego na rysunku planu symbolem **1ML – 3ML** ustala się:

1) przeznaczenie podstawowe – zabudowa letniskowa (rekreacji indywidualnej);

2. Zasady zagospodarowania terenu:

- 1) nieprzekraczalne linie zabudowy zgodnie z oznaczeniem na rysunkach planu;
- 2) obsługa komunikacyjna z przyległych dróg i dojazdów wydzielonych w trakcie podziałów;
- 3) zachowanie powierzchni biologicznie czynnej nie mniejszej niż 70% powierzchni działki budowlanej;
- 4) maksymalny udział powierzchni zabudowy 30% powierzchni działki budowlanej;
- 5) nadziemna intensywność zabudowy w granicach 0,16-0,4;
- 6) zabudowa letniskowa realizowana w formie wolnostojącej; dopuszcza się obiekty bliźniacze tzn. zblokowane dwa obiekty stojące na sąsiednich działkach;
- 7) dopuszcza się realizację tylko jednego budynku towarzyszącego - gospodarczego lub garażowego;
- 8) zakaz lokalizacji obiektów tymczasowych (barakowozy, kontenery), nie dotyczy zaplecza budowy;
- 9) dopuszczalny poziom hałasu w środowisku jak dla terenów zabudowy mieszkaniowej jednorodzinnej.

3. Zasady kształtowania zabudowy:

- 1) maksymalna wysokość budynków letniskowych do 7,0 m;
- 2) maksymalna wysokość budynków garażowych lub gospodarczych do 4,0 m;
- 3) maksymalna wysokość pozostałych obiektów do 3,0 m;
- 4) dachy budynków letniskowych dwu - lub wielospadowe o nachyleniu głównych połaci od 30° do 50°;
- 5) dachy budynków gospodarczych i garażowych o nachyleniu głównych połaci od 20° do 45°.

4. Szczegółowe zasady i warunki scalania i podziału nieruchomości:

- 4) minimalna powierzchnia działki – 1200 m²;
- 5) minimalna szerokość frontu działki – 25 m;
- 6) kąt położenia granic działek w stosunku do pasa drogowego – 60° - 90°.

5. Minimalna powierzchnia nowo wydzielonych działek budowlanych - 1200 m².**§ 12. Sposoby i terminy tymczasowego zagospodarowania, urządzania i użytkowania terenów:**

1. Do czasu realizacji planu tereny przeznaczone w nim pod różne funkcje mogą pozostać w dotychczasowym użytkowaniu.

Rozdział 4.**Przepisy przejściowe i końcowe**

§ 13. Stawki procentowe służące naliczaniu opłaty z tytułu wzrostu wartości nieruchomości spowodowane uchwaleniem niniejszego planu dla terenów ML i MN ustala się wysokości 0%.

§ 14. W obszarze objętym planem, tracą moc ustalenia Miejscowego planu zagospodarowania przestrzennego zespołu zabudowy letniskowej we wsi Koszelówka, gmina Łąck, w powiązaniu ze strefą zabudowy indywidualnego budownictwa usługowo – mieszkalnego i zagrodowego na gruntach działek o nr ewid. 62/3, 66/4, 69/1 zatwierdzonego Uchwałą Nr 205/XXII/97 Rady Gminy Łąck z dnia 8 grudnia 1997 r.

§ 15. Wykonanie uchwały powierza się Wójtowi Gminy Łąck.

§ 16.1. Uchwała wchodzi w życie po upływie 14 dni od dnia ogłoszenia w Dzienniku Urzędowym Województwa Mazowieckiego.

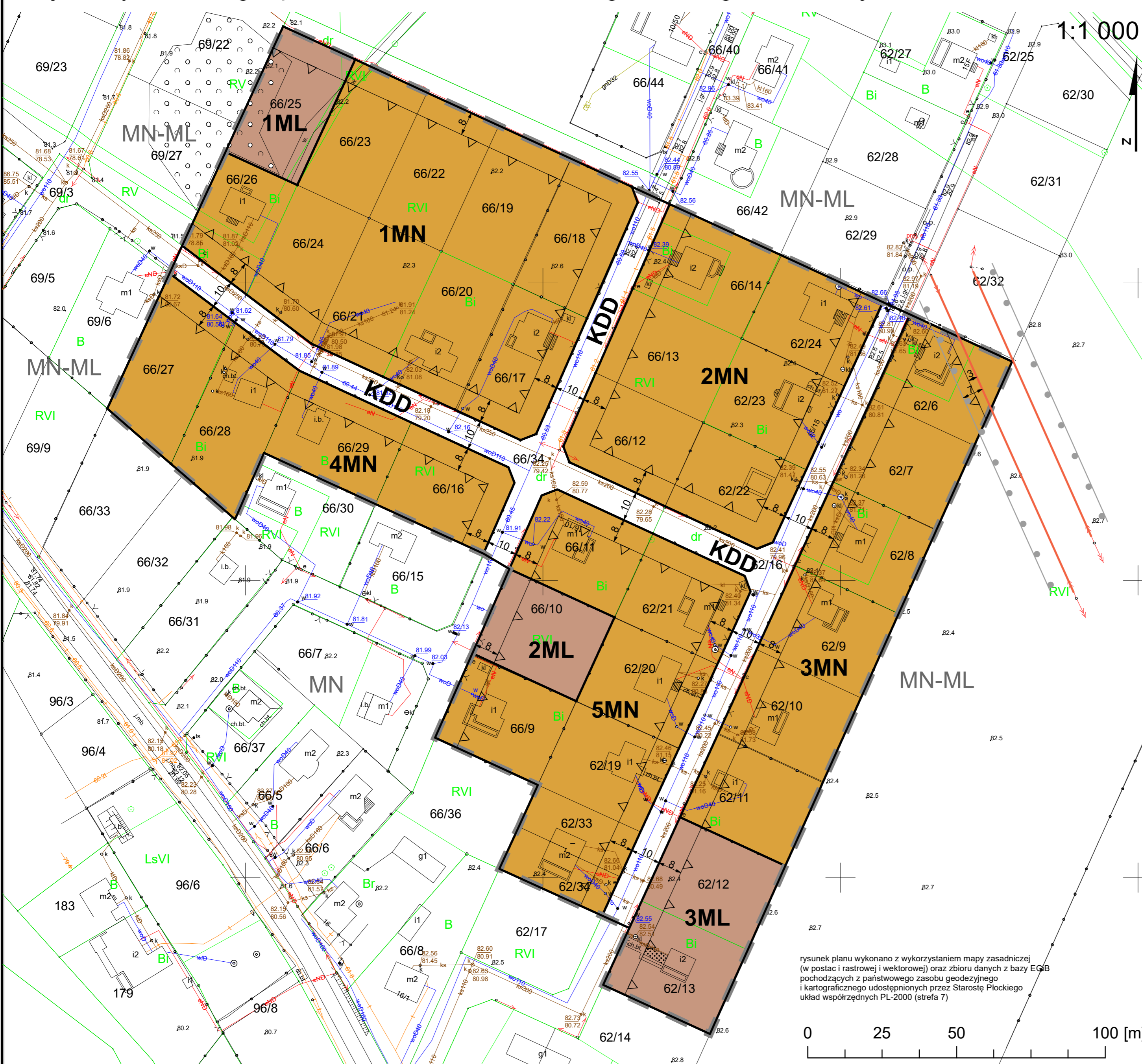
2. Uchwała podlega publikacji na stronie internetowej gminy.

Przewodnicząca Rady

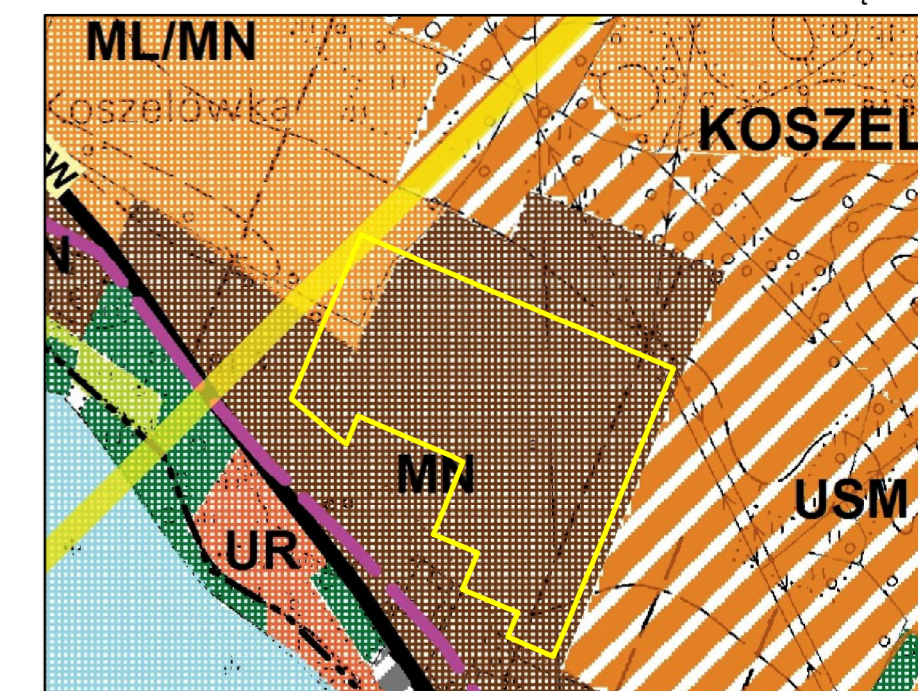
Anna Irena Śnieć

Miejscowy Plan Zagospodarowania Przestrzennego dla fragmentu miejscowości Koszelówka

Załącznik Nr 1
do Uchwały Nr V/68/2024
Rady Gminy Łąck
z dnia 29 listopada 2024r.



WYRYS ZE STUDIUM UWARUNKOWAŃ I KIERUNKÓW ZAGOSPODAROWANIA PRZESTRZENNEGO GMINY ŁĄCK



- GRANICE OBSZARU OBJĘTEGO PLANEM
- MN TERENY ADAPTACJI, PRZEKSZTAŁCEN, PORZĄDKOWANIA I INTENSYFIKACJI ISTNIEJĄCEGO UKŁADU OSADNICZEGO O DOMINUJĄCEJ FUNKCJI MIESZKANIOWEJ
- ML/MN TERENY ADAPTACJI, PRZEKSZTAŁCEN, PORZĄDKOWANIA I INTENSYFIKACJI ISTNIEJĄCEGO UKŁADU OSADNICZEGO O DOMINUJĄCEJ FUNKCJI REKREACYJNEJ Z DOPUSZCZENIEM ZABUDOWY MIESZKANIOWEJ

Graficzne ustalenia planu

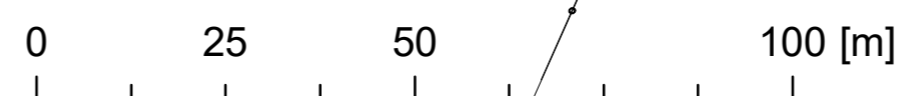
- granica obszaru objętego ustaleniami planu
- linie rozgraniczające tereny o różnym przeznaczeniu i różnych zasadach zagospodarowania
- nieprzekraczalne linie zabudowy
- ML tereny zabudowy letniskowej
- MN teren zabudowy mieszkaniowej jednorodzinnej
- KDD tereny komunikacji drogowej publicznej - drogi dojazdowe
- 8 zwiarymowane odległości

Informacje

- linie elektroenergetyczne SN 15 kV ze strefą ochronną
- MN-ML teren zabudowy mieszkaniowej jednorodzinnej lub zabudowy letniskowej (poza granicami planu)
- MN teren zabudowy mieszkaniowej jednorodzinnej (poza granicami planu)

Cały teren objęty planem położony jest w granicach Gostynińsko-Gąbińskiego Obszaru Chronionego Krajobrazu

rysunek planu wykonano z wykorzystaniem mapy zasadniczej (w postaci rastrowej i wektorowej) oraz zbioru danych z bazy EGZB pochodzących z państwowego zasobu geodezyjnego i kartograficznego udostępnionych przez Starostę Plockiego układ współrzędnych PL-2000 (strefa 7)



MIEJSCOWY PLAN ZAGOSPODAROWANIA PRZESTRZENNEGO DLA FRAGMENTU MIEJSCOWOŚCI KOSZELÓWKA	
	BUDOWLANE I URBANISTYCZNE USŁUGI PROJEKTOWE
	mgr inż. ALICJA PEJTA - JAWORSKA <small>opracowania planistyczne, projekty infrastruktury technicznej, ekspertyzy z zakresu ochrony środowiska</small>
09-400 Plock, ul. Kazimierza Wielkiego 37/93 kom. 504766500 e-mail: apjaworska@wp.pl	
Główny projektant: mgr inż. Alicja Pejta - Jaworska Uprawnienia urbanistyczne Nr 1500	

Załącznik 2 do uchwały Nr V/68/2024
Rady Gminy Łąck
z dnia 29 listopada 2024 r.

WYKAZ UWAG WNIESIONYCH DO WYŁOŻONEGO DO PUBLICZNEGO WGLĄDU PROJEKTU miejscowego planu zagospodarowania przestrzennego dla fragmentu miejscowości Koszelówka

Lp.	Data wpływu uwagi	Nazwisko i imię, nazwa jednostki organizacyjnej i adres zgłaszającego uwagi	Treść uwagi	Oznaczenie nieruchomości, której dotyczy uwaga	Ustalenia projektu planu dla nieruchomości, której dotyczy uwaga	Rozstrzygnięcie Wójta w sprawie rozpatrzenia uwagi		Rozstrzygnięcie Rady Gminy Załącznik do Uchwały nr V/68.2024r. z dnia 29.11.2024r.		Uwagi
						uwaga uwzględniona	uwaga nieuwzględniona	uwaga uwzględniona	uwaga nieuwzględniona	
1	2	3	4	5	6	7	8	9	10	11
1.		NIE WNIESIONO								

Zał. zbiór uwag ujętych w wykazie - brak

Przewodnicząca Rady

Anna Irena Śnieć

Załącznik Nr 3 do uchwały Nr V/68/2024
Rady Gminy Łąck
z dnia 29 listopada 2024 r.

Rozstrzygnięcie o sposobie realizacji zapisanych w „Miejscowym planie zagospodarowania przestrzennego dla fragmentu miejscowości Koszelówka” inwestycji z zakresu infrastruktury technicznej, które należą do zadań własnych gminy.

Do zadań własnych gminy z zakresu infrastruktury technicznej i komunikacyjnej należy budowa dróg publicznych, systemów wodociągowych, kanalizacyjnych i oświetlenia dróg publicznych. Sposób realizacji przedmiotowych inwestycji ustala się następująco:

1. modernizacja (utwardzenie nawierzchni dróg gminnych KDD - koszt 108.300,-zł .
2. budowa sieci kanalizacyjnej (rozbudowa istniejących systemów) - koszt kształtuje się na poziomie około 121.500,-. zł; realizacja sukcesywnie według potrzeb.

Powyższe zadania są przewidziane do realizacji do roku 2034 i w tym okresie mogą obciążać budżet gminy.t

Przewodnicząca Rady

Anna Irena Śnieć

Załącznik Nr 4 do uchwały Nr V/68/2024

Rady Gminy Łąck

z dnia 29 listopada 2024 r.

Zalacznik4.gml

Dane przestrzenne, o których mowa w art. 67a ust. 3 i 5 ustawy z dnia 27 marca 2003 r. o planowaniu i zagospodarowaniu przestrzennym (j.t. Dz.U. z 2020 r. poz. 293 z późn. zm.) ujawnione zostaną po kliknięciu w ikonę