



DZIENNIK URZĘDOWY

WOJEWÓDZTWA MAZOWIECKIEGO

Warszawa, dnia 09 stycznia 2025 r.

Poz. 294

UCHWAŁA NR VIII/115/2024 RADY MIEJSKIEJ W MROZACH

z dnia 30 grudnia 2024 r.

w sprawie wyznaczenia obszaru zdegradowanego oraz obszaru rewitalizacji na terenie Gminy Mrozy

Na podstawie art. 18 ust. 2 pkt 15 ustawy z dnia 8 marca 1990 r. o samorządzie gminnym (Dz. U. z 2024 r. poz. 1465 z późn. zm.), w związku z art. 8 ust. 1, art. 11 ust. 4 i art. 13 ustawy z dnia 9 października 2015 r. o rewitalizacji (Dz. U. z 2024 r. poz. 278) Rada Miejska w Mrozach uchwala, co następuje:

§ 1. Wyznacza się obszar zdegradowany i obszar rewitalizacji na terenie Gminy Mrozy w granicach określonych w załącznikach graficznych nr 1-12 do niniejszej uchwały.

§ 2. Uchyła się w całości uchwałę Nr VII/95/2024 Rady Miejskiej w Mrozach z dnia 29 listopada 2024 r. (Dz. Urz. Woj. Maz. z 2024 r. poz. 12130).

§ 3. Wykonanie uchwały powierza się Burmistrzowi Mrozów.

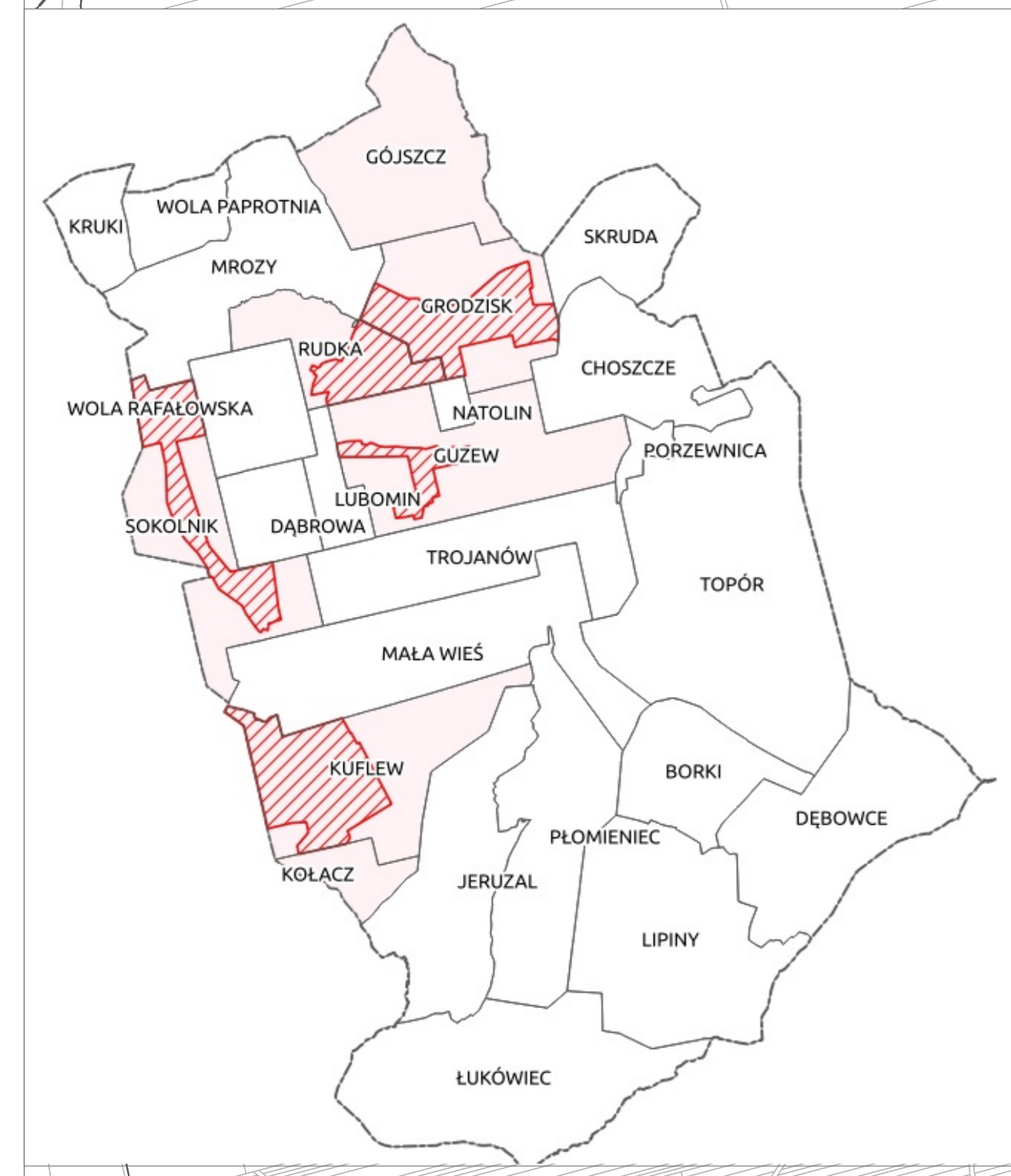
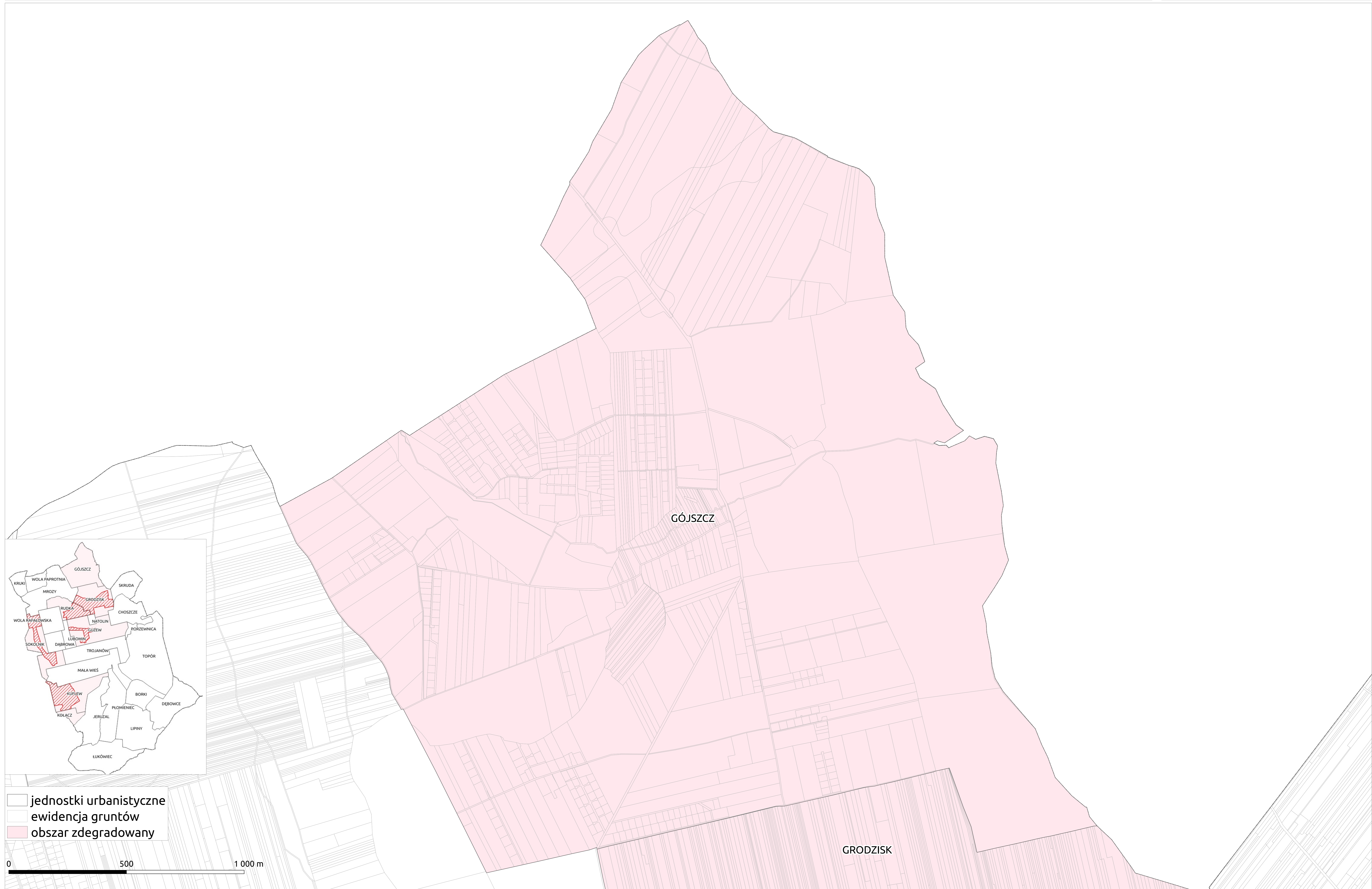
§ 4. Uchwała wchodzi w życie po upływie 14 dni od dnia ogłoszenia w Dzienniku Urzędowym Województwa Mazowieckiego.

Wiceprzewodnicząca Rady

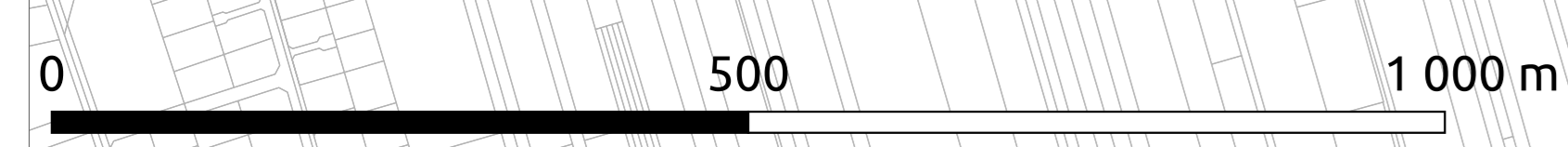
Mirosława Sekular

Obszar zdegradowany GÓJSZCZ

Załącznik graficzny nr 1
do Uchwały Nr VIII/115/2024
Rady Miejskiej w Mrozach
z dnia 30 grudnia 2024 r.

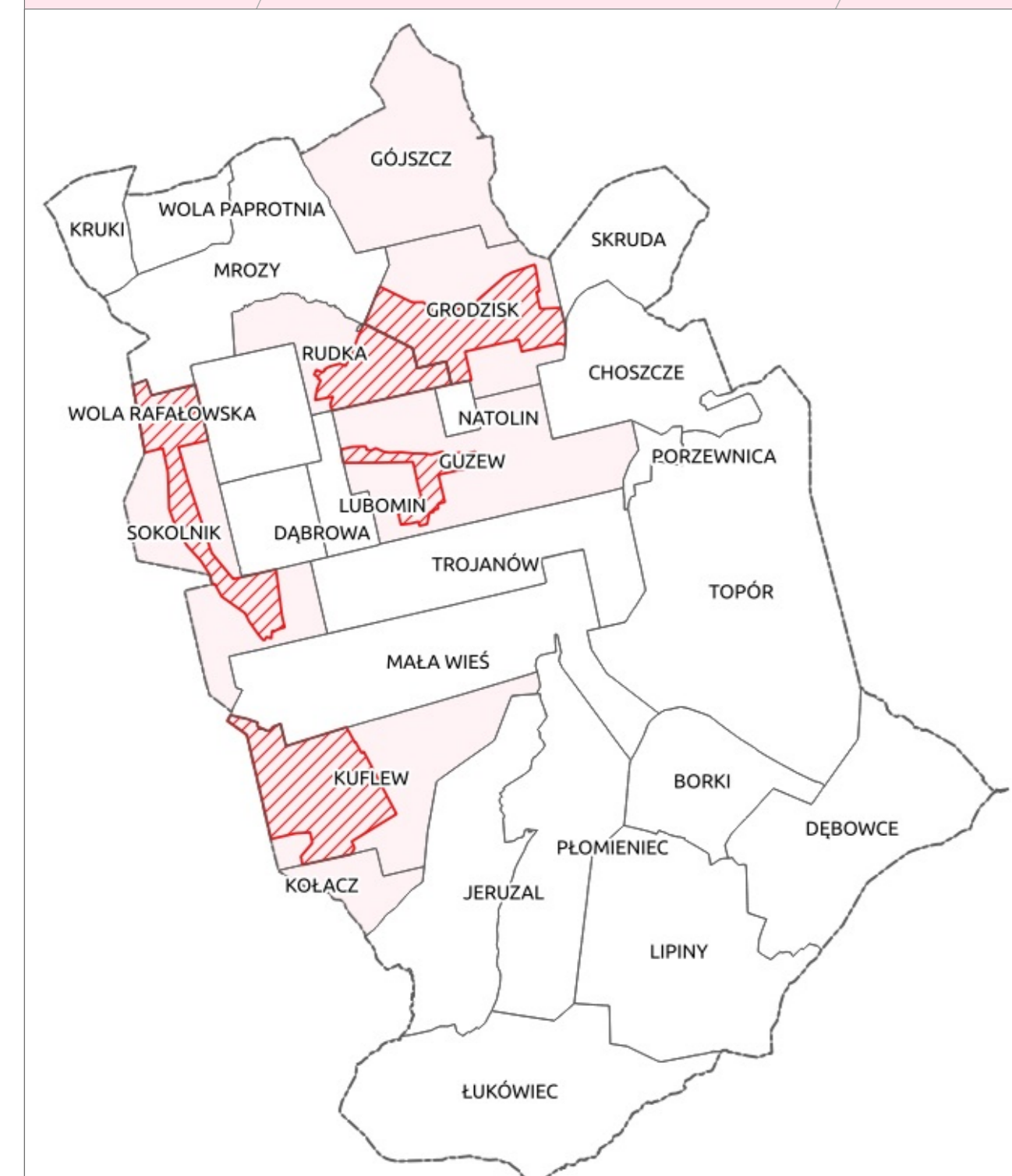
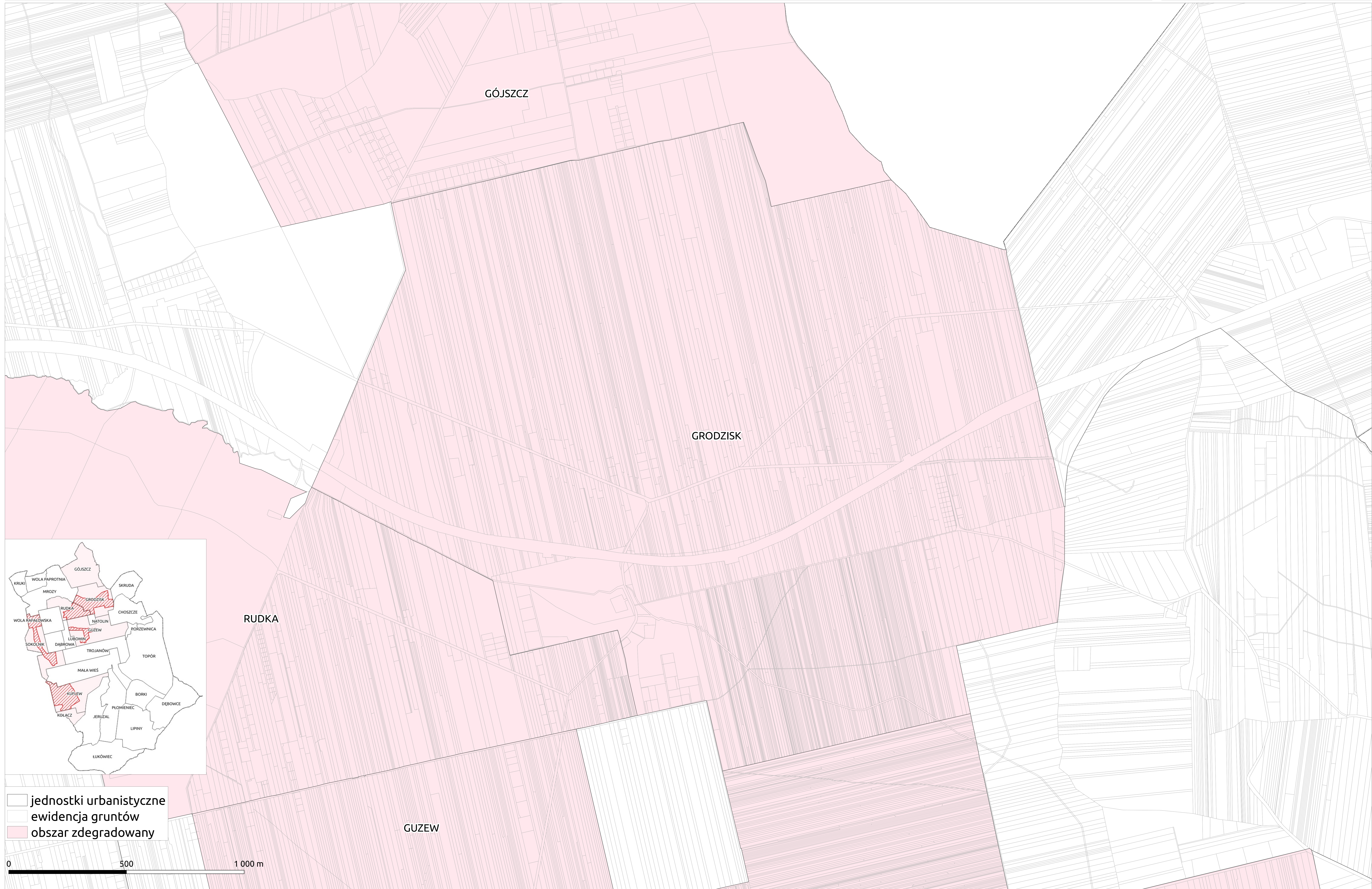


- jednostki urbanistyczne
- ewidencja gruntów
- obszar zdegradowany



Obszar zdegradowany GRODZISK

Załącznik graficzny nr 2
do Uchwały Nr VIII/115/2024
Rady Miejskiej w Mrozach
z dnia 30 grudnia 2024 r.

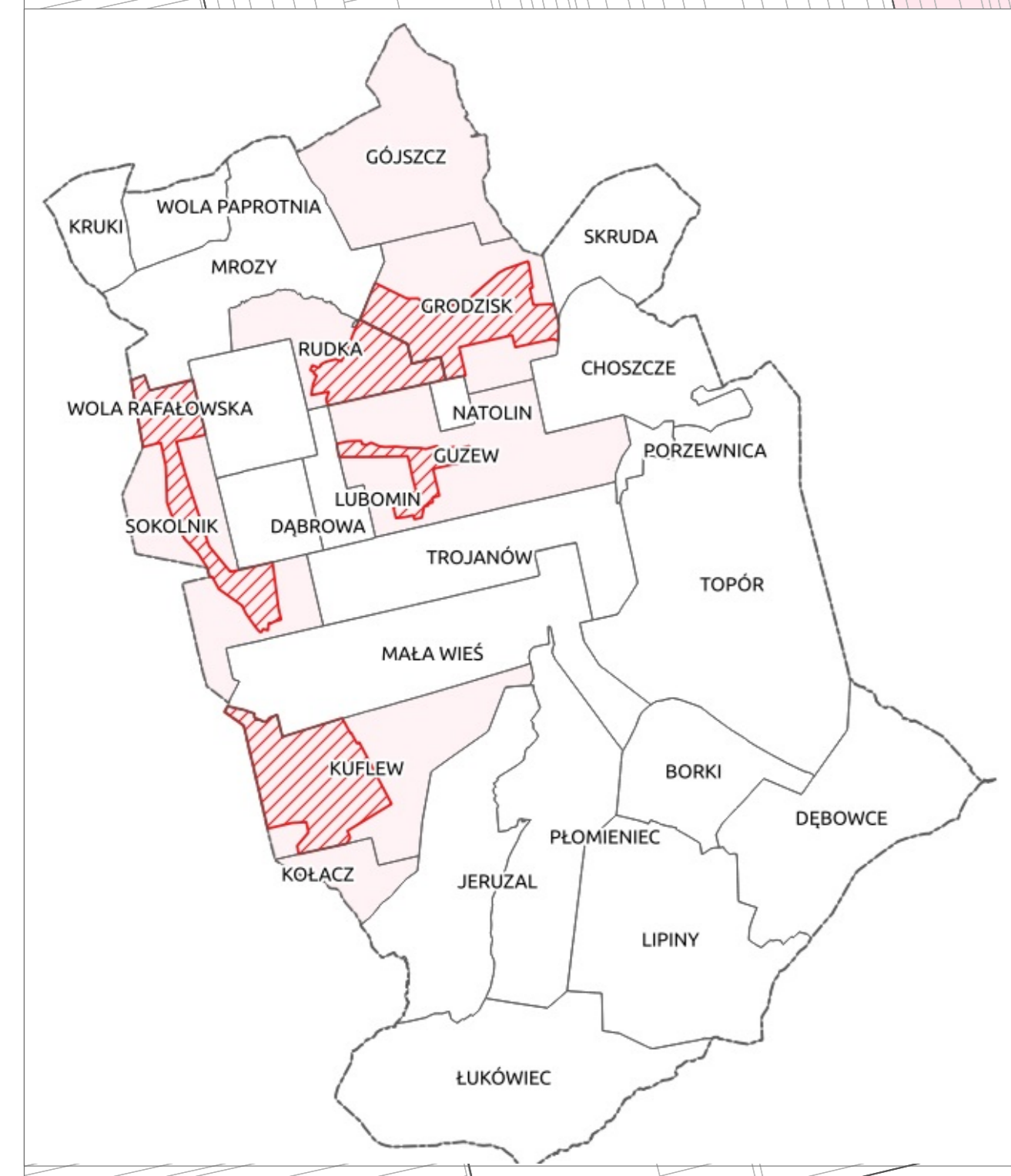
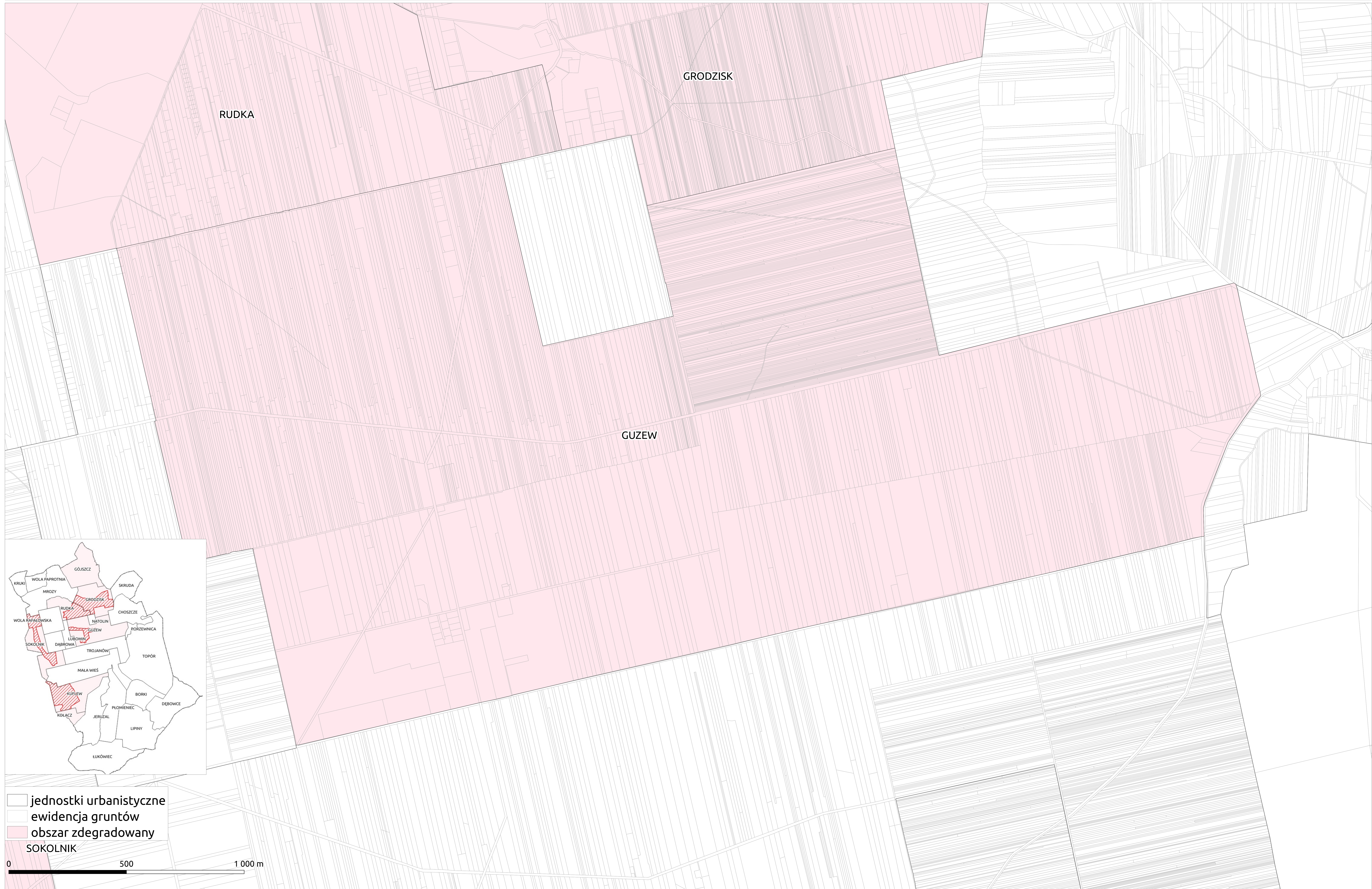


- jednostki urbanistyczne
- ewidencja gruntów
- obszar zdegradowany



Obszar zdegradowany GUZEW

Załącznik graficzny nr 3
do Uchwały Nr VIII/115/2024
Rady Miejskiej w Mrozach
z dnia 30 grudnia 2024 r.

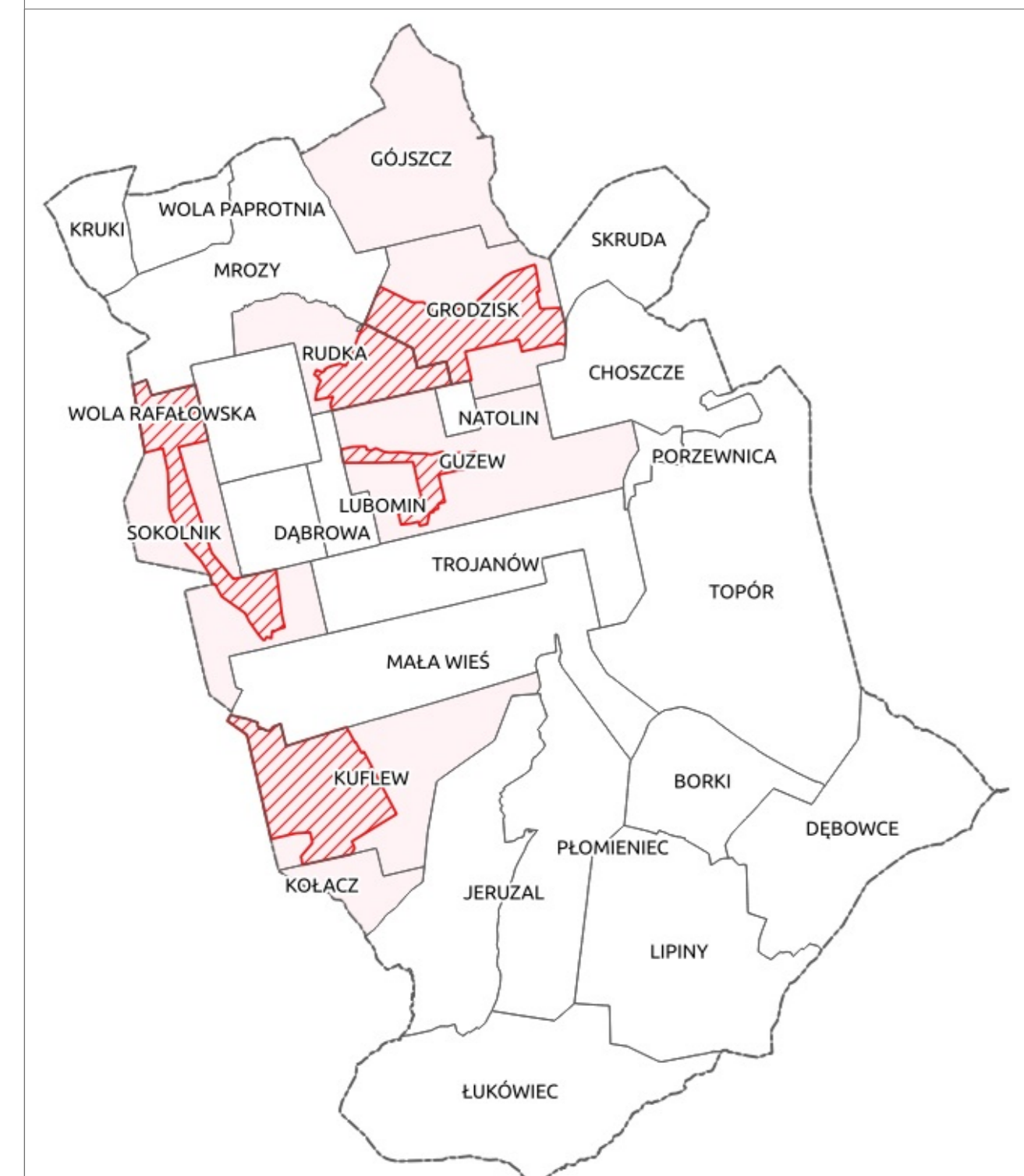
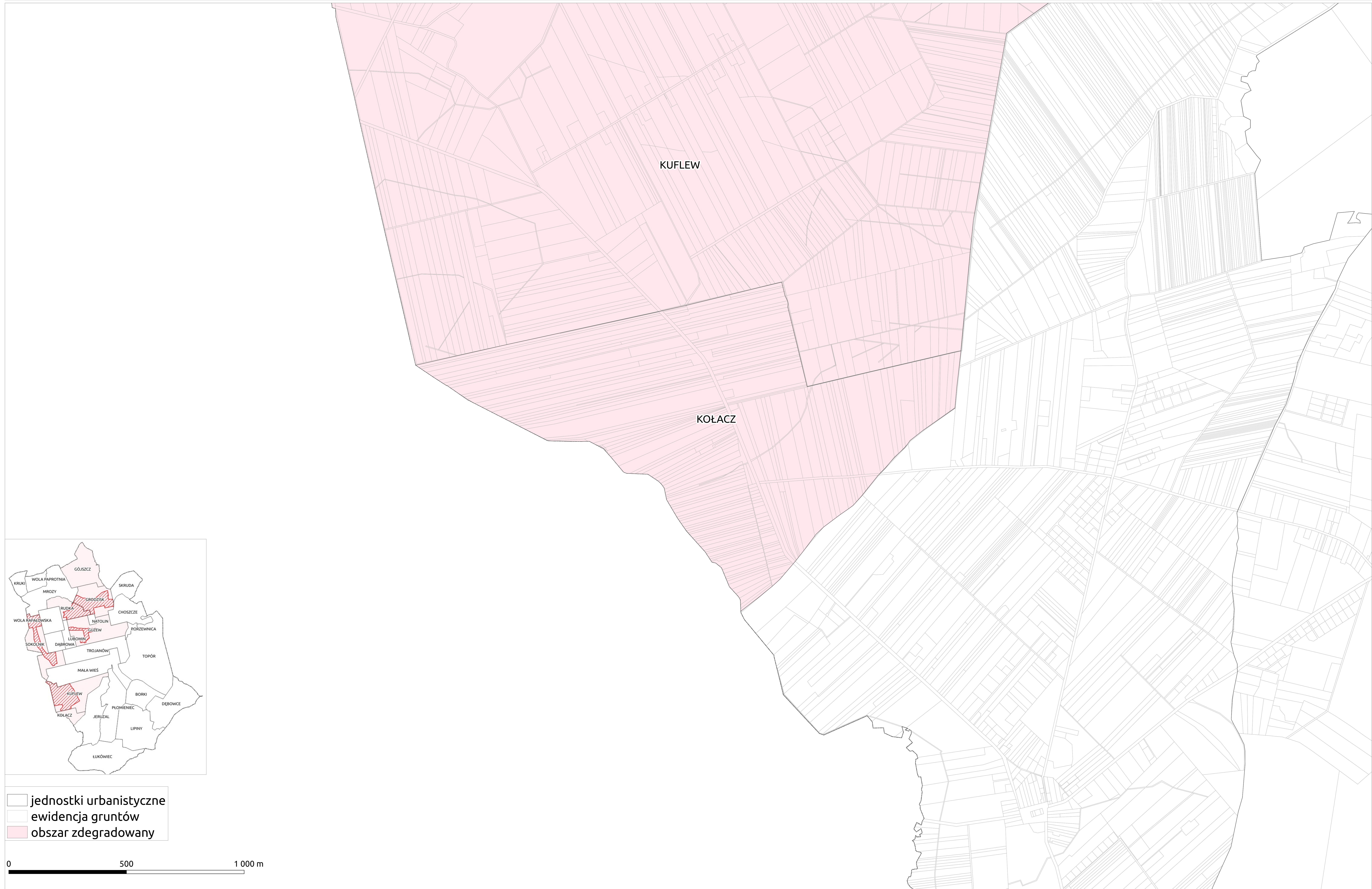


- jednostki urbanistyczne
- ewidencja gruntów
- obszar zdegradowany

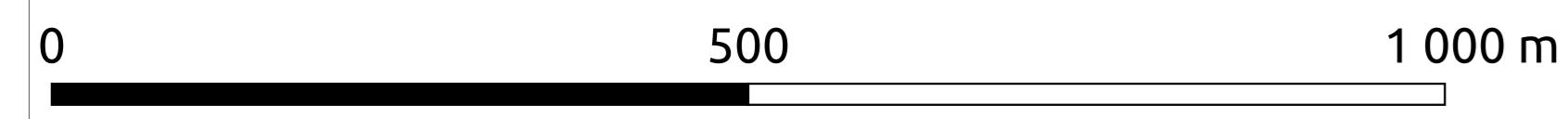
0 500 1 000 m

Obszar zdegradowany KOŁACZ

Załącznik graficzny nr 4
do Uchwały Nr VIII/115/2024
Rady Miejskiej w Mrozach
z dnia 30 grudnia 2024 r.

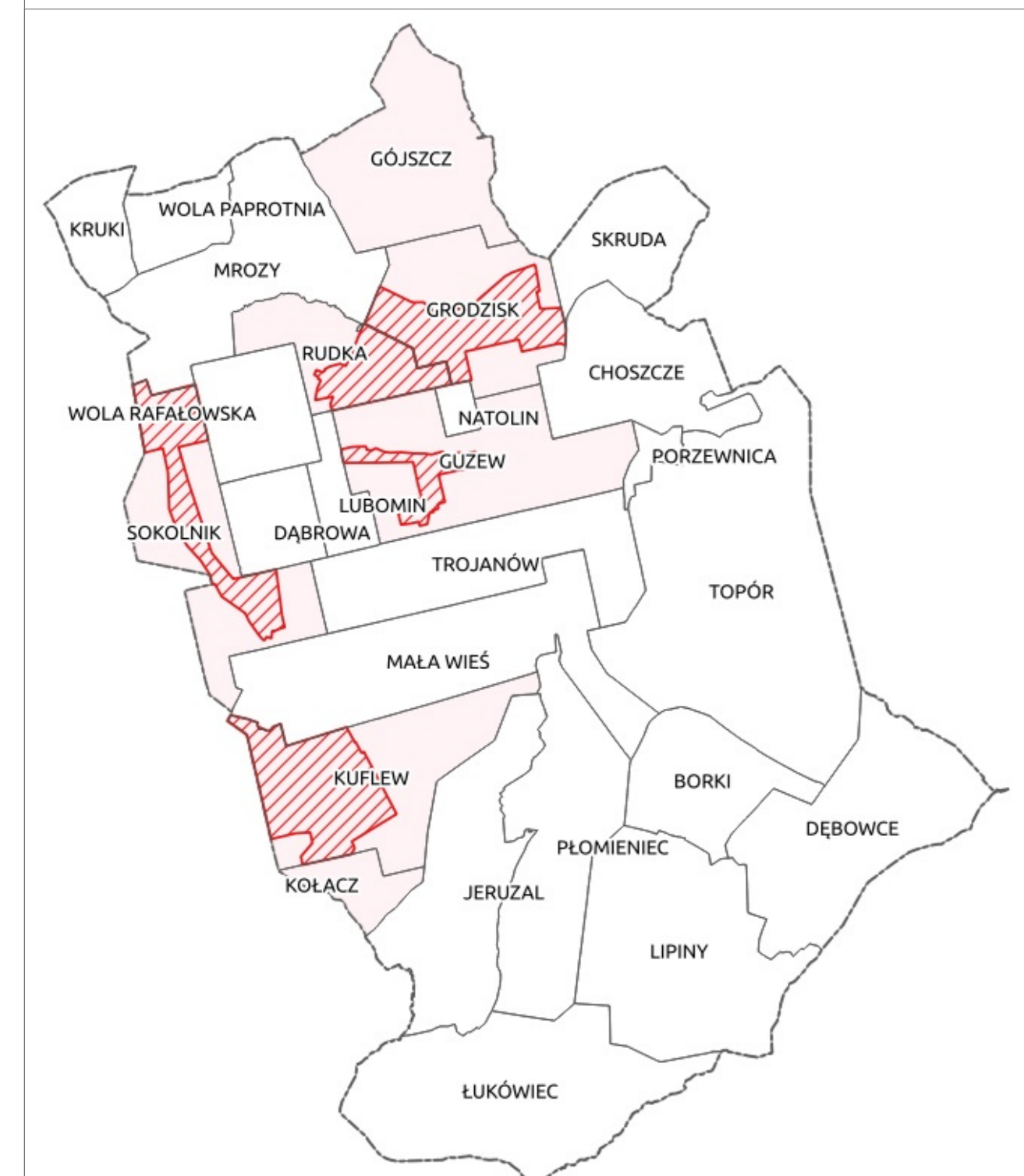
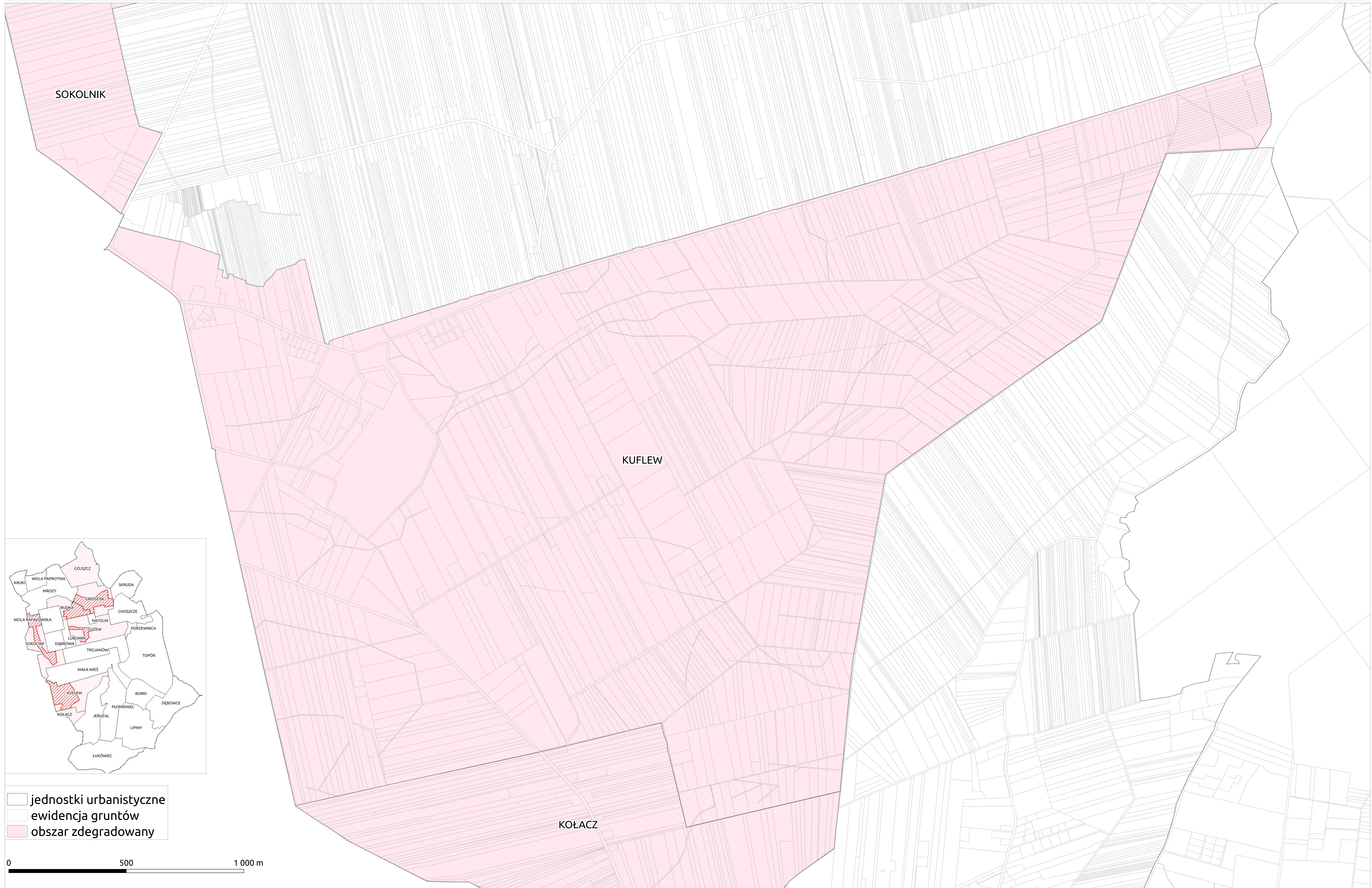


- jednostki urbanistyczne
- ewidencja gruntów
- obszar zdegradowany

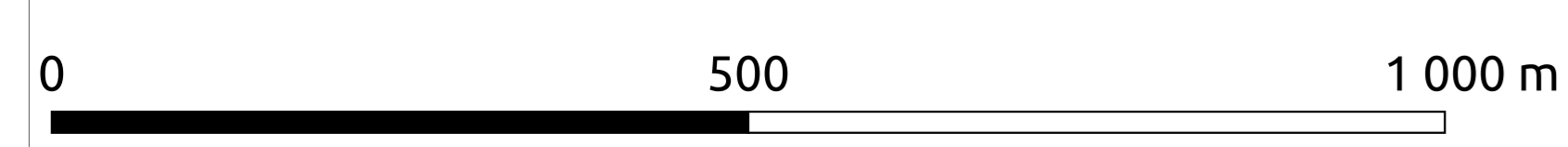


Obszar zdegradowany KUFLEW

Załącznik graficzny nr 5
do Uchwały Nr VIII/115/2024
Rady Miejskiej w Mrozach
z dnia 30 grudnia 2024 r.

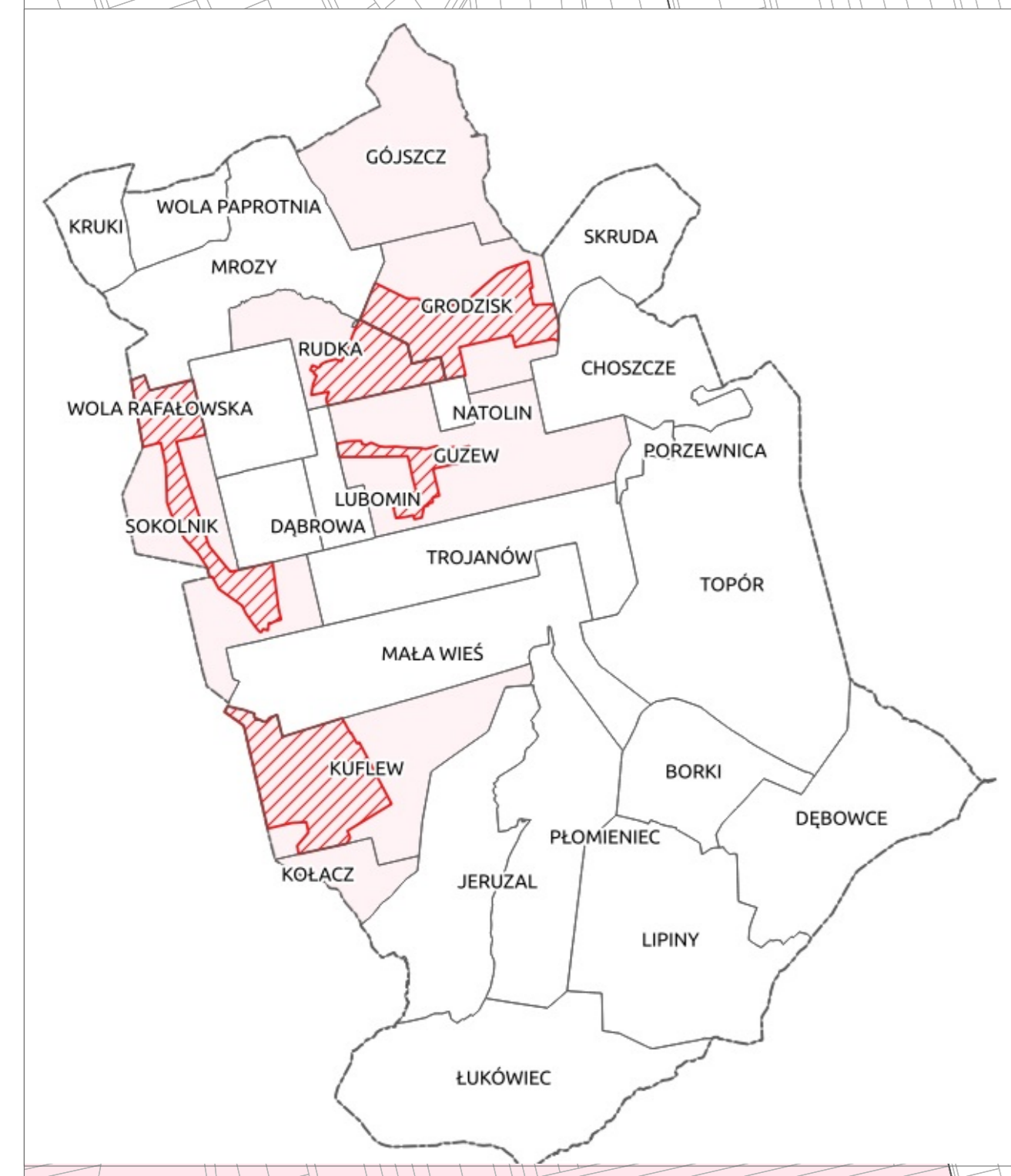
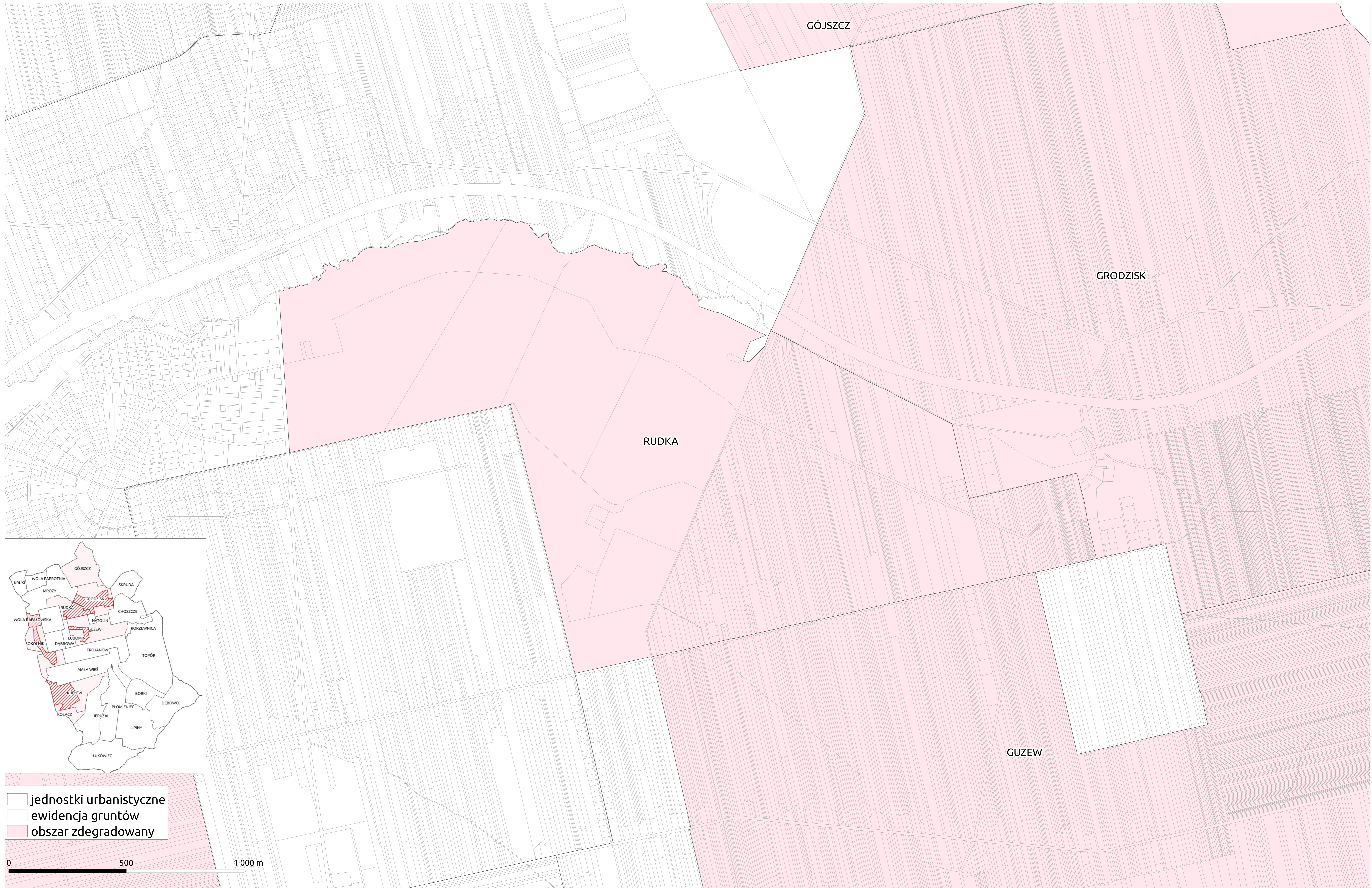


- jednostki urbanistyczne
- ewidencja gruntów
- obszar zdegradowany




Obszar zdegradowany RUDKA

Załącznik graficzny nr 6
do Uchwały Nr VIII/115/2024
Rady Miejskiej w Mrozach
z dnia 30 grudnia 2024 r.

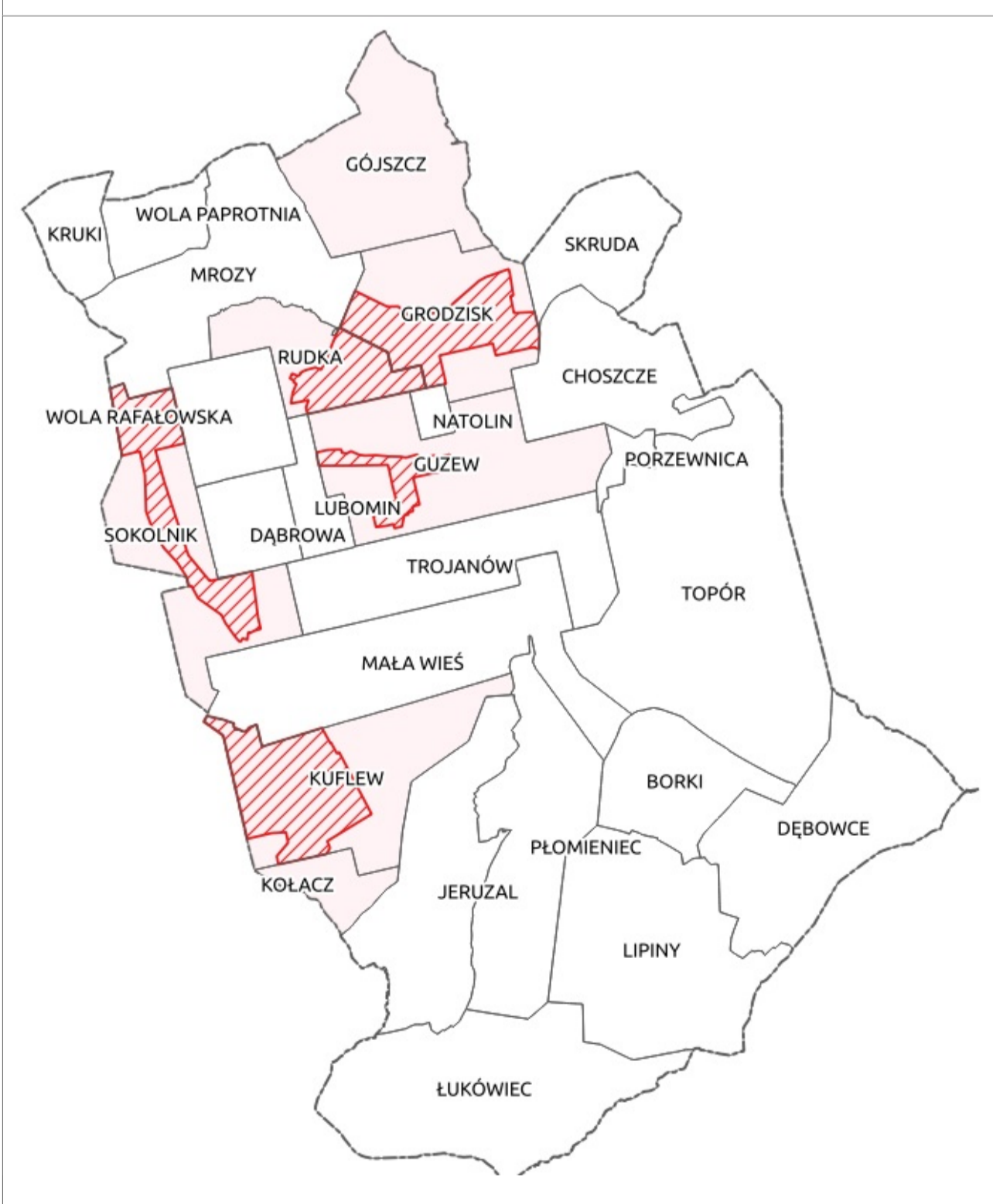
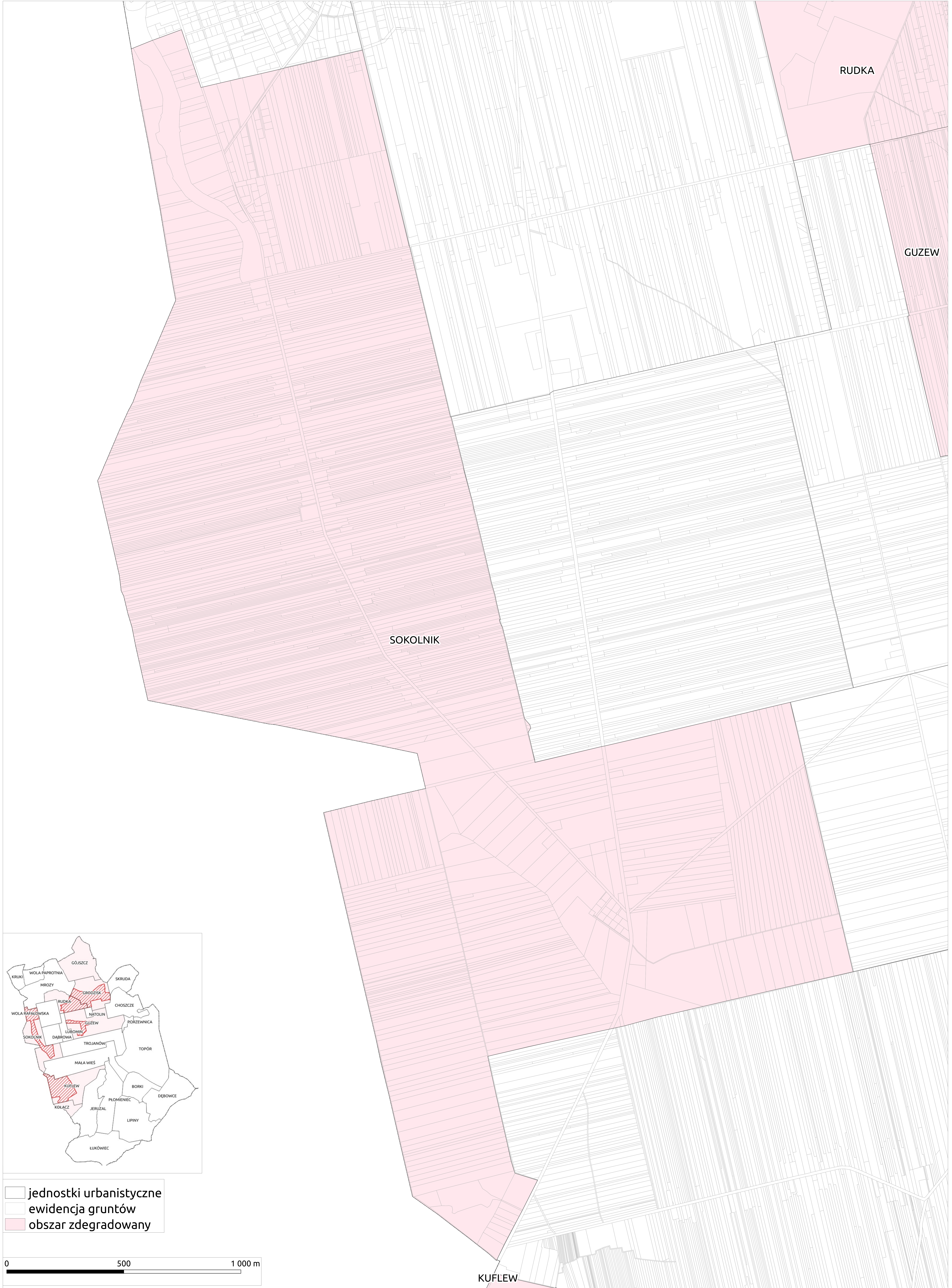


□ jednostki urbanistyczne
□ ewidencja gruntów
■ obszar zdegradowany

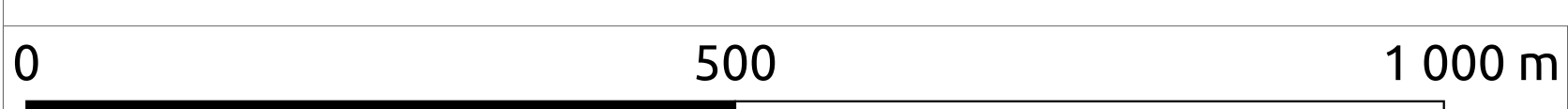


Obszar zdegradowany SOKOLNIK

Załącznik graficzny nr 7
do Uchwały Nr VIII/115/2024
Rady Miejskiej w Mrozach
z dnia 30 grudnia 2024 r.



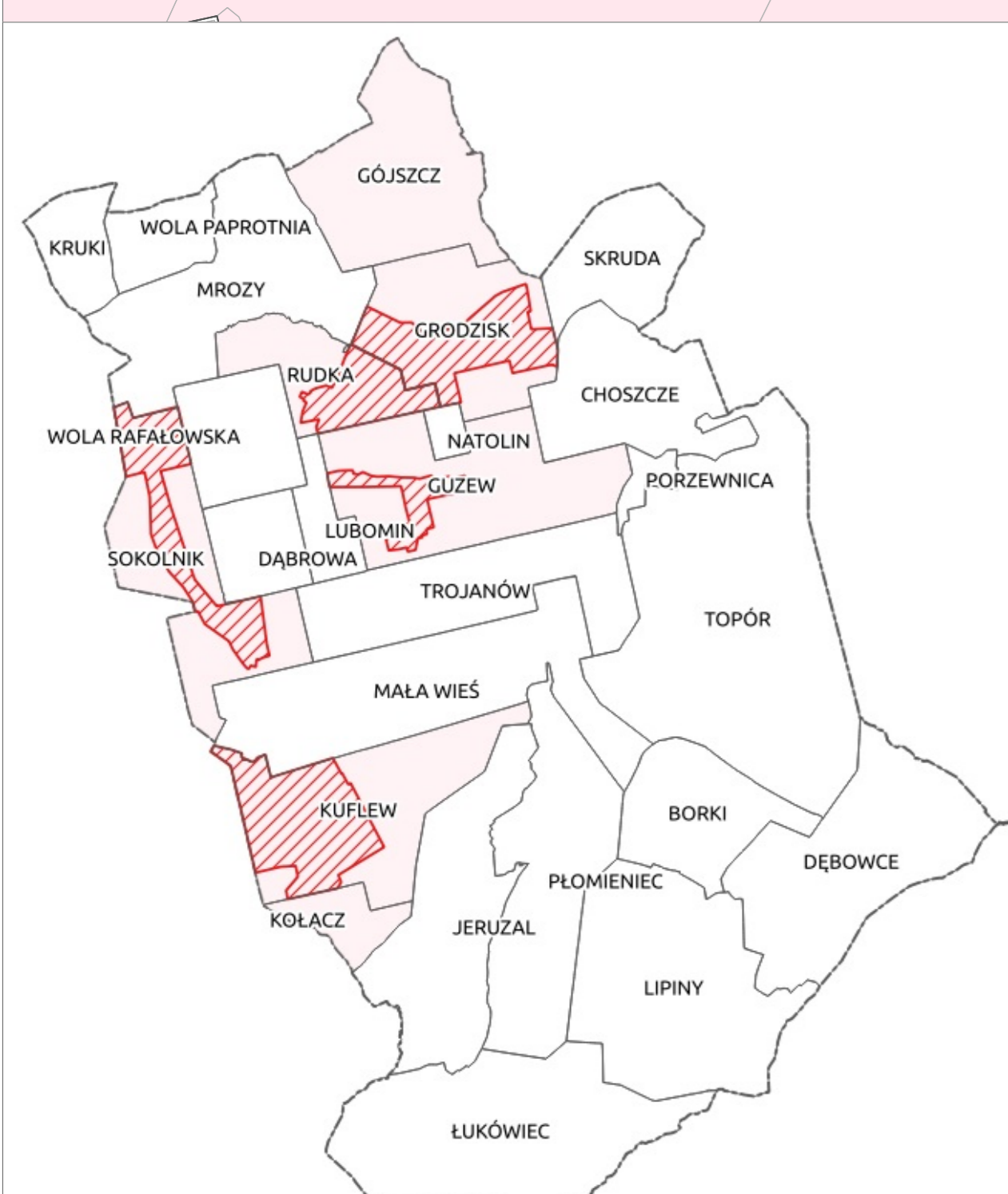
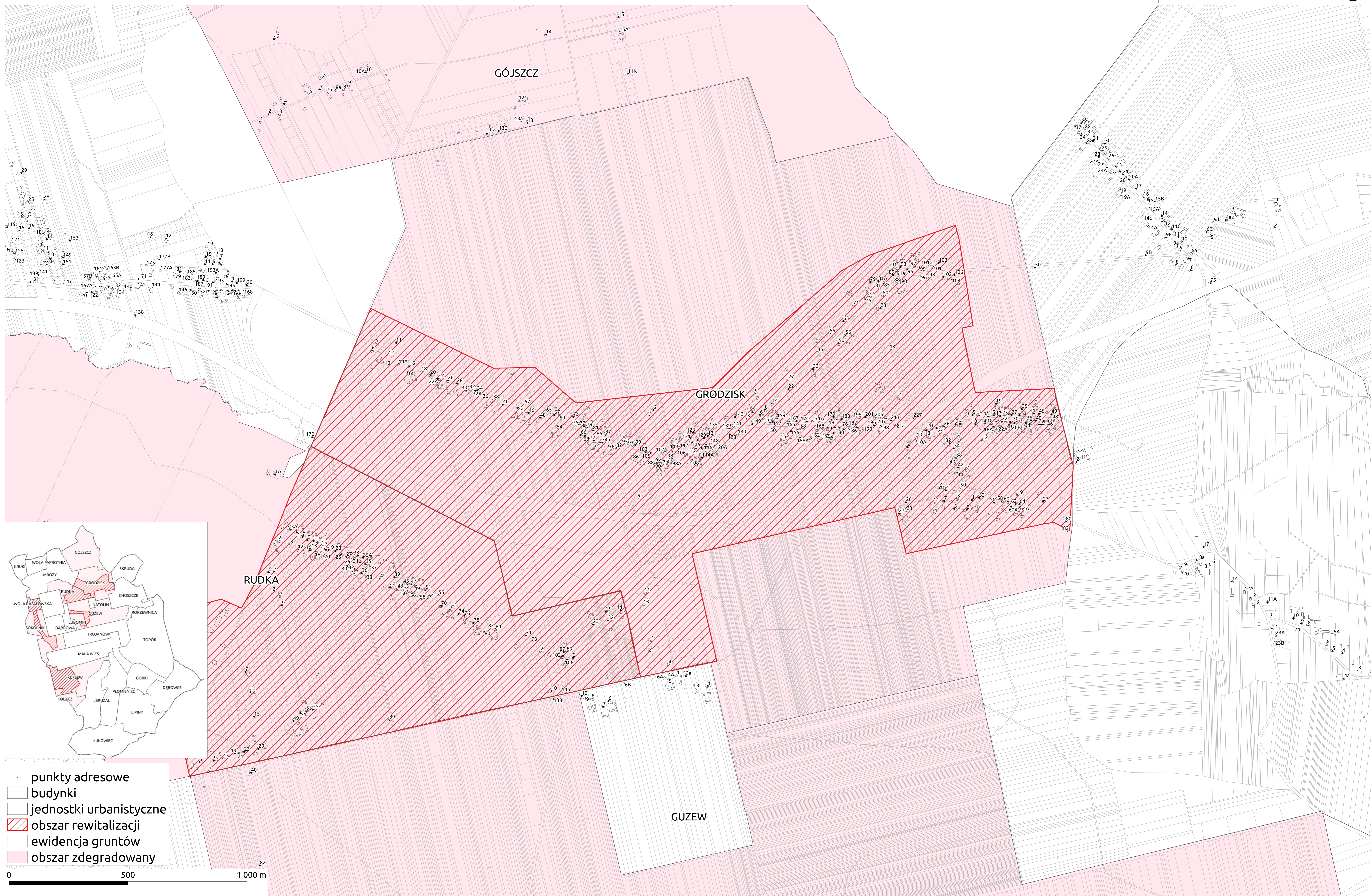
- jednostki urbanistyczne
- ewidencja gruntów
- obszar zdegradowany



KUFLEW

Obszar rewitalizacji Grodzisk

Załącznik graficzny nr 8
do Uchwały Nr VIII/115/2024
Rady Miejskiej w Mrozach
z dnia 30 grudnia 2024 r.

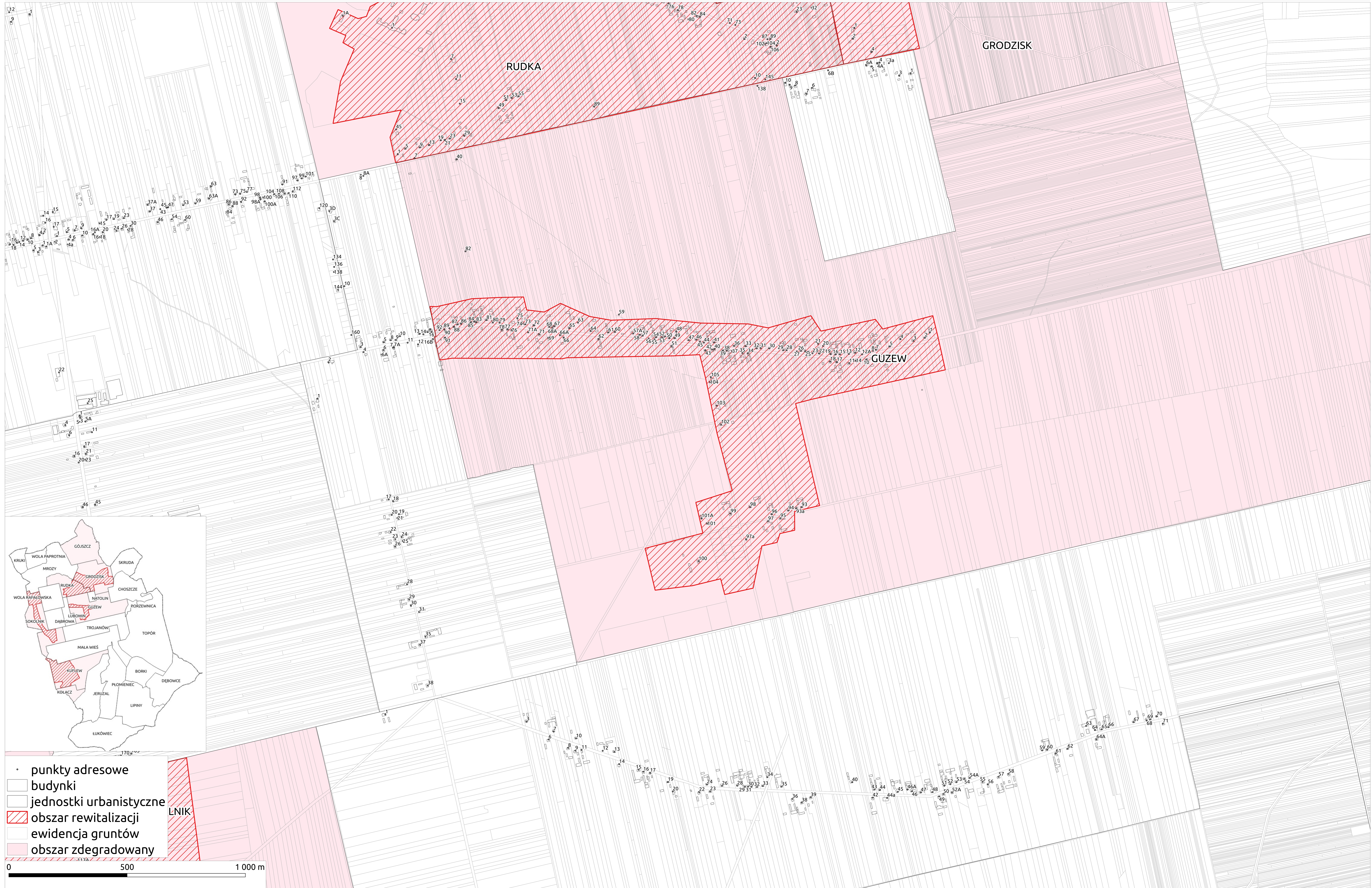


- punkty adresowe
- budynki
- jednostki urbanistyczne
- ▨ obszar rewitalizacji
- ewidencja gruntów
- obszar zdegradowany

0 500 1 000 m

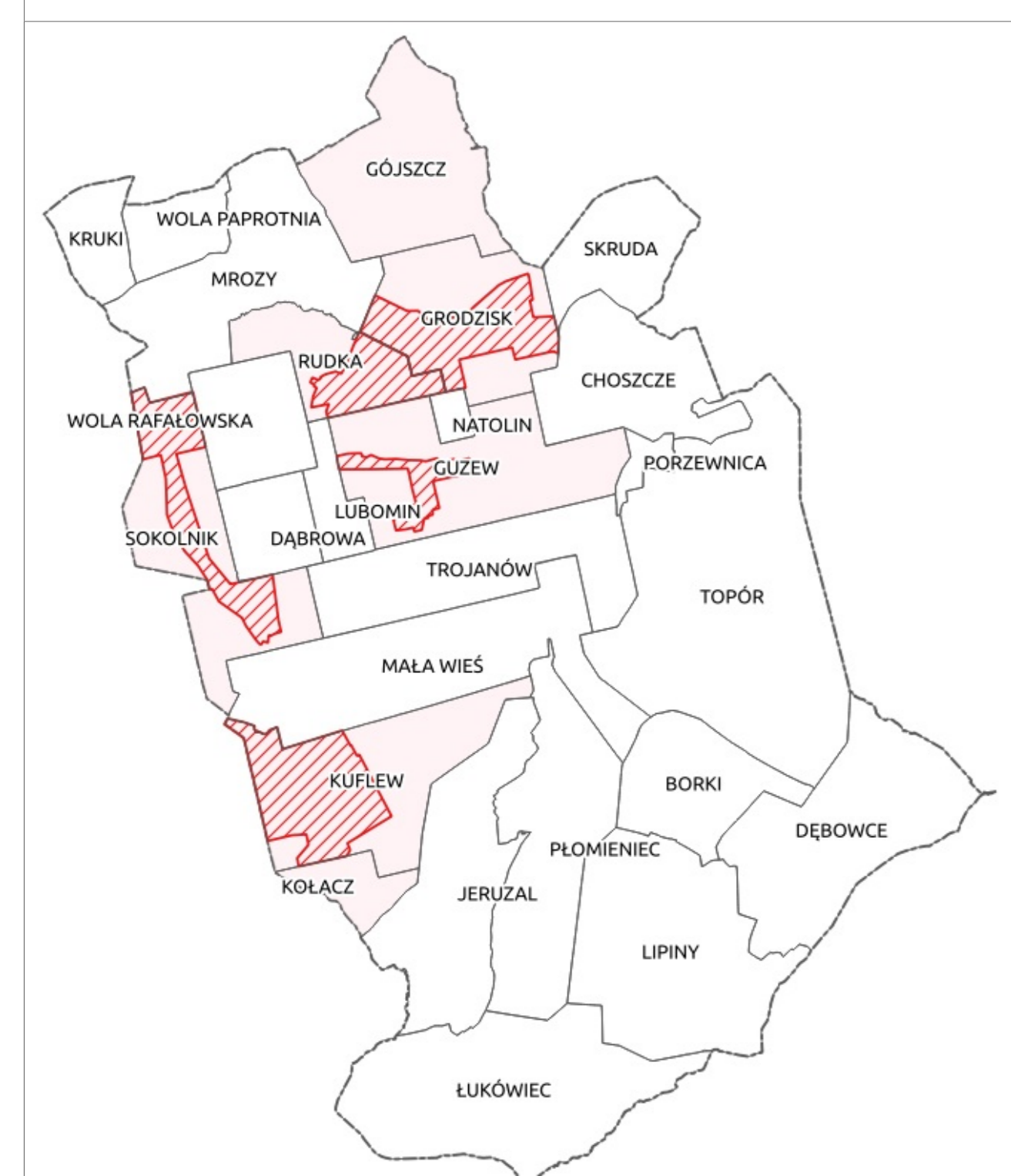
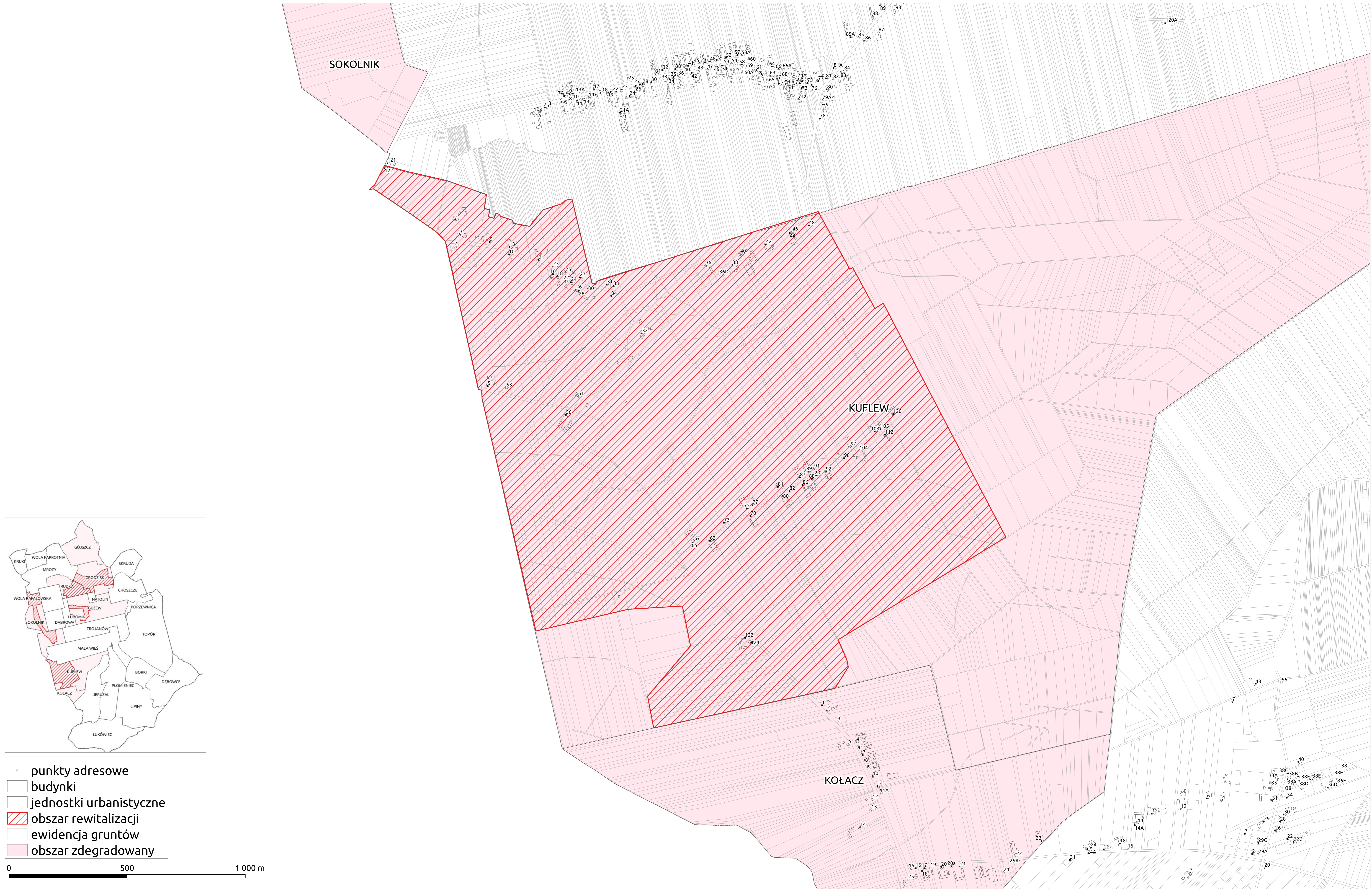
Obszar rewitalizacji Guzew

Załącznik graficzny nr 9
do Uchwały Nr VIII/115/2024
Rady Miejskiej w Mrozach
z dnia 30 grudnia 2024 r.

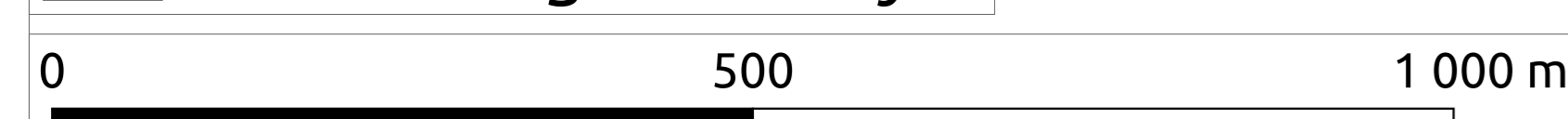


Obszar rewitalizacji Kuflew

Załącznik graficzny nr 10
do Uchwały Nr VIII/115/2024
Rady Miejskiej w Mrozach
z dnia 30 grudnia 2024 r.

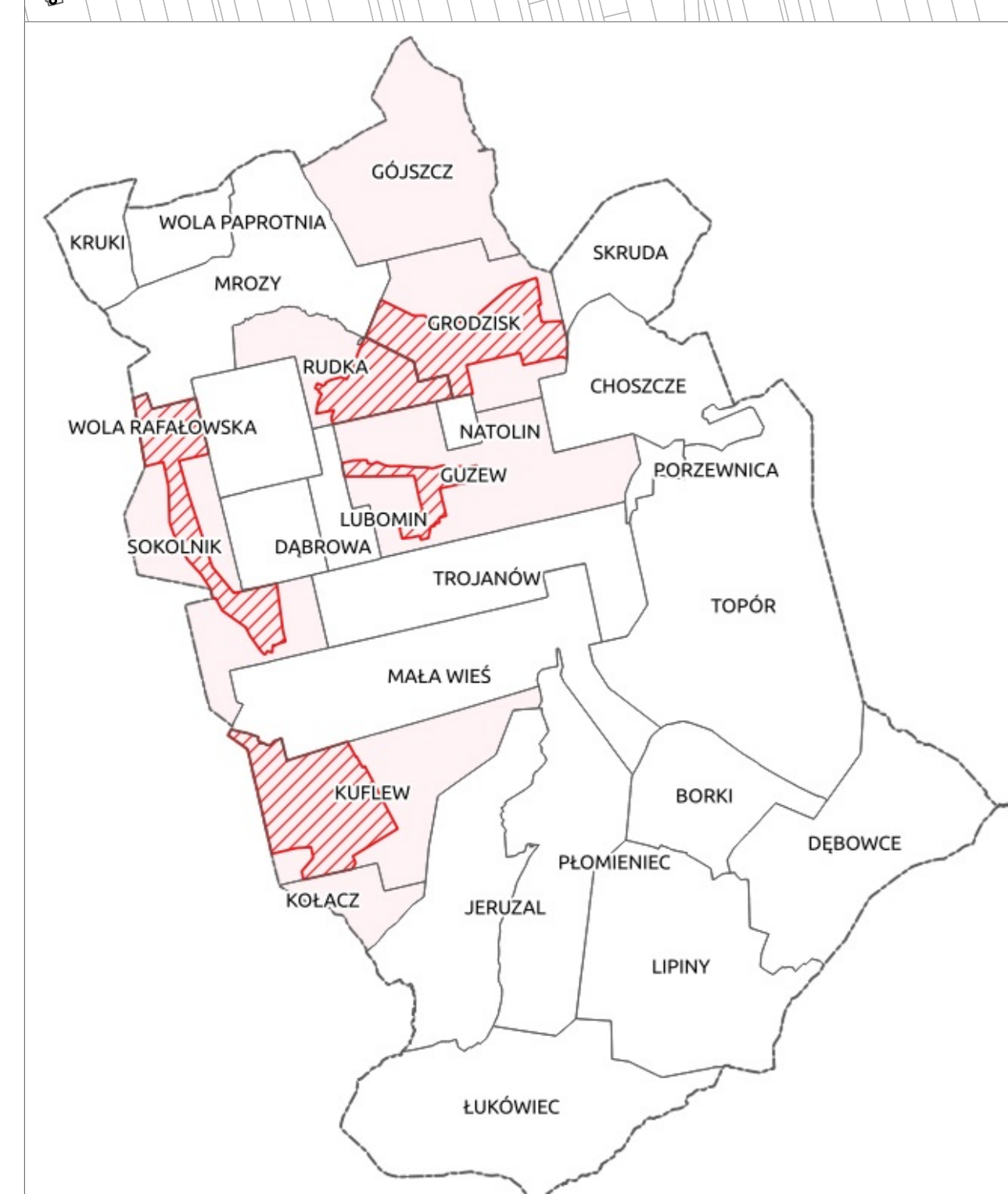
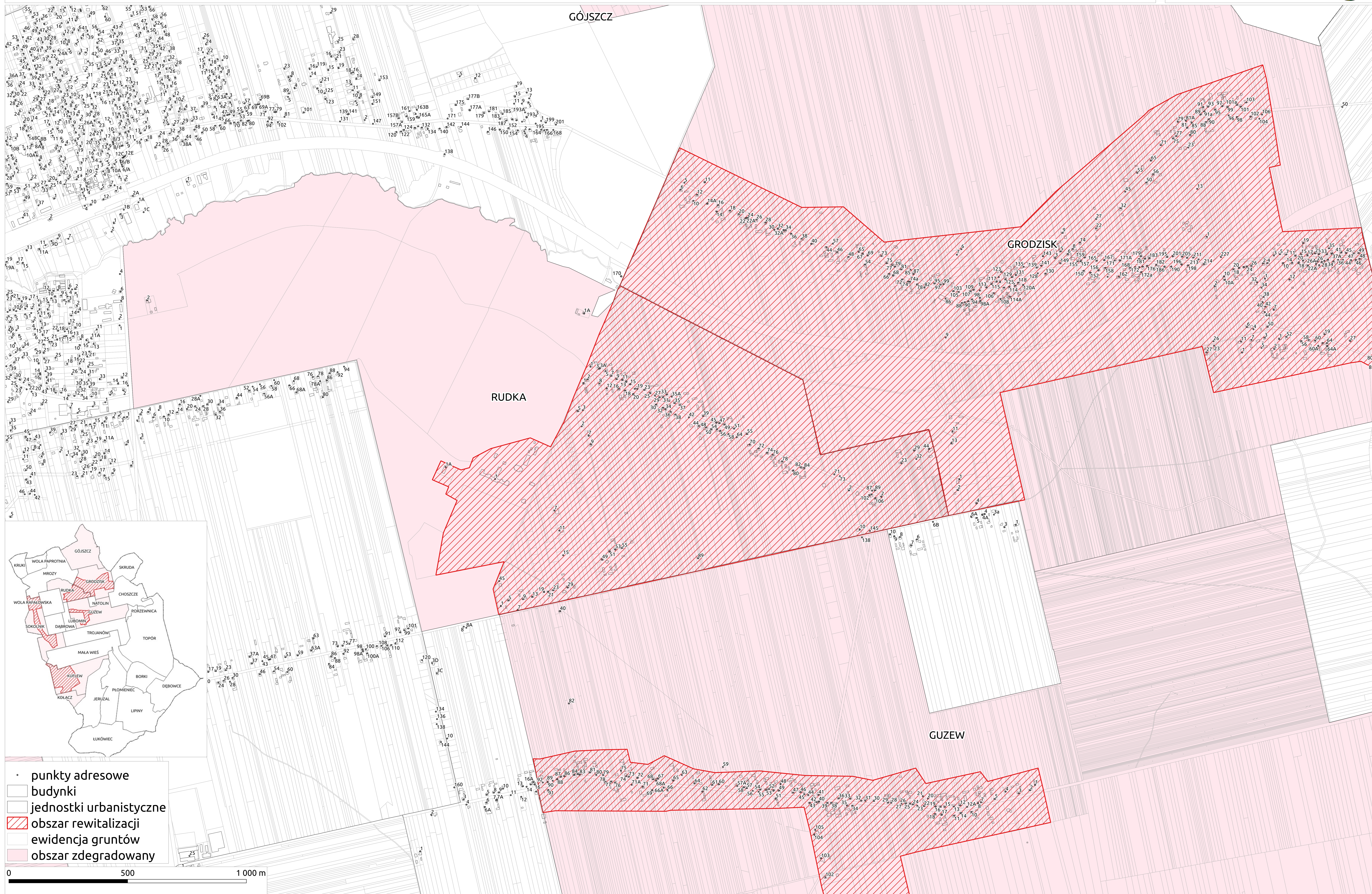


- punkty adresowe
- budynki
- jednostki urbanistyczne
- ▨ obszar rewitalizacji
- ewidencja gruntów
- obszar zdegradowany



Obszar rewitalizacji Rudka

Załącznik graficzny nr 11 do Uchwały Nr VIII/115/2024 Rady Miejskiej w Mrozach z dnia 30 grudnia 2024 r.



Obszar rewitalizacji SOKOLNIK

Załącznik graficzny nr 12
do Uchwały Nr VIII/115/2024
Rady Miejskiej w Mrozach
z dnia 30 grudnia 2024 r.

