



DZIENNIK URZĘDOWY

WOJEWÓDZTWA OPOLSKIEGO

Opole, dnia 3 września 2015 r.

Poz. 1871

ROZPORZĄDZENIE NR 30/2015 DYREKTORA REGIONALNEGO ZARZĄDU GOSPODARKI WODNEJ WE WROCŁAWIU

z dnia 2 września 2015 r.

w sprawie ustanowienia strefy ochronnej zakładowego ujęcia wody podziemnej w Kluczborku

Na podstawie art. 58 ust. 1 ustawy z dnia 18 lipca 2001 r. Prawo wodne (Dz. U. z 2015 r. poz. 469) zarządza się, co następuje:

§ 1.1. Ustanawia się strefę ochronną zakładowego ujęcia wody podziemnej z utworów czwartorzędowych w Kluczborku, gmina Kluczbork, powiat Kluczbork, województwo opolskie, zwaną dalej „strefą ochronną”.

2. Strefę ochronną ujęcia stanowią:

1) teren ochrony bezpośredniej dla studni:

- a) nr 2r, zlokalizowany na części działki nr 109/17, arkusz 16, obręb Kluczbork, o powierzchni 1051 m², przedstawiony w załączniku nr 1 do rozporządzenia,
- b) nr 3, zlokalizowany na części działki nr 109/20, arkusz 16, obręb Kluczbork, o powierzchni 144 m², przedstawiony w załączniku nr 2 do rozporządzenia,
- c) nr 4, zlokalizowany na części działki nr 109/20, arkusz 16, obręb Kluczbork, o powierzchni 425 m², przedstawiony w załączniku nr 3 do rozporządzenia;

2) teren ochrony pośredniej o powierzchni 0,56 km², przedstawiony w załączniku nr 4 do rozporządzenia, obejmujący obszar zlokalizowany na działkach ewidencyjnych określonych w załączniku nr 5 do rozporządzenia i opisany w załączniku nr 6 do rozporządzenia.

§ 2.1. Na terenie ochrony bezpośredniej obowiązują zakazy i nakazy, o których mowa w art. 53 ust. 1 i ust. 2 ustawy z dnia 18 lipca 2001 r. - Prawo wodne.

2. Teren ochrony bezpośredniej należy ogrodzić, a jego granice oznaczyć zgodnie z art. 53 ust. 3 ustawy z dnia 18 lipca 2001 r. - Prawo wodne.

3. Lokalizację tablic informacyjnych określają załączniki nr 1, 2 i 3 do rozporządzenia.

§ 3.1. Na terenie ochrony pośredniej zabrania się:

- 1) rolniczego wykorzystania ścieków;
- 2) przechowywania lub składowania odpadów promieniotwórczych;
- 3) lokalizowania nowych magazynów produktów ropopochodnych, a także rurociągów do ich transportu, z wyjątkiem gazu;
- 4) lokalizowania składowisk odpadów niebezpiecznych, innych niż niebezpieczne i obojętne oraz obojętnych;
- 5) lokalizowania nowych ujęć wody, z wyjątkiem wykonywania studni zastępczych i awaryjnych;
- 6) wydobywania kopaliny;

- 7) wykonywania odwodnień budowlanych lub górniczych (metodą otworową za pomocą studni wierconych);
- 8) wprowadzania ścieków do wód lub do ziemi, z wyjątkiem wód opadowych i roztopowych, spełniających wymogi i warunki zgodnie z obowiązującymi przepisami;
- 9) lokalizowania cmentarzy oraz grzebania zwłok zwierzęcych;
- 10) stosowania środków ochrony roślin, które według zezwolenia na wprowadzanie środków ochrony roślin do obrotu są klasyfikowane jako niebezpieczne dla środowiska;
- 11) stosowania nawozów naturalnych i mineralnych, z wyjątkiem nawozów wapniowo-magnezowych.

2. Granice terenu ochrony pośredniej należy oznaczyć zgodnie z art. 57 ustawy z dnia 18 lipca 2001 r. - Prawo wodne.

3. Lokalizację tablic informacyjnych określa załącznik nr 4 do rozporządzenia.

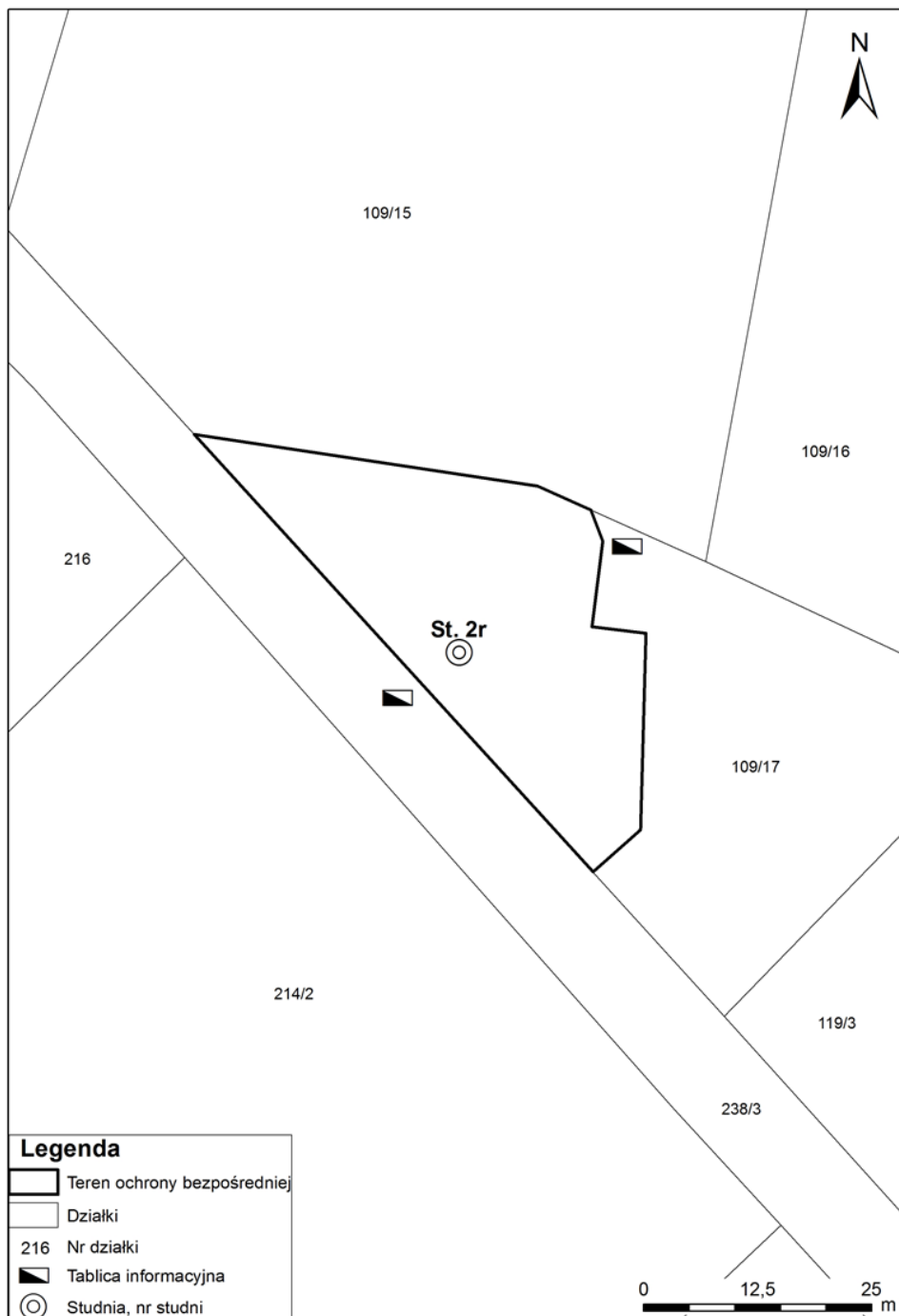
§ 4. Rozporządzenie wchodzi w życie po upływie 14 dni od ogłoszenia w Dzienniku Urzędowym Województwa Opolskiego.

Z-ca Dyrektora
Regionalnego Zarządu Gospodarki Wodnej we Wrocławiu

Barbara Mońka

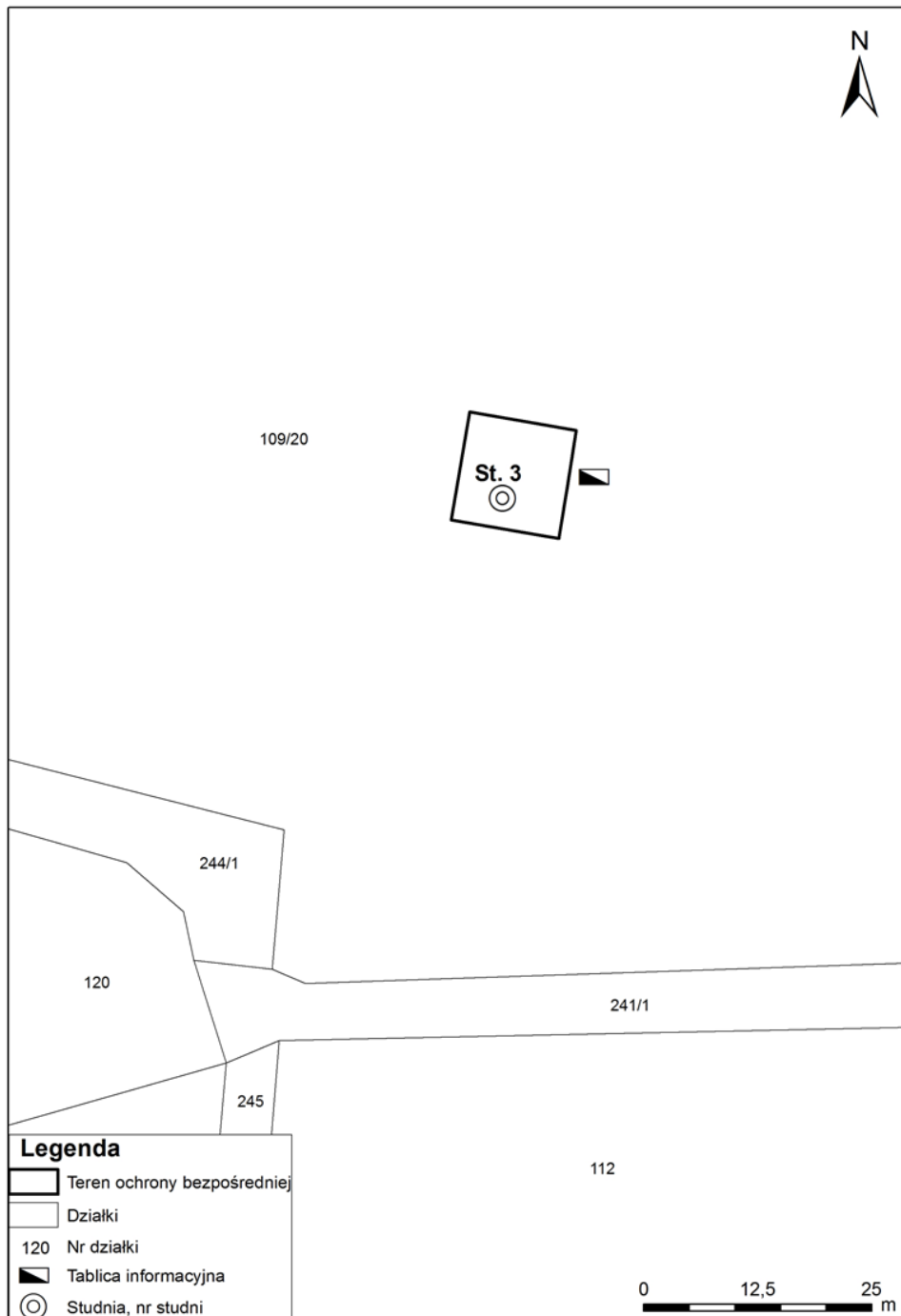
Załącznik nr 1
do rozporządzenia nr 30/2015
Dyrektora Regionalnego Zarządu Gospodarki Wodnej we Wrocławiu
z dnia 2 września 2015 r.

**Mapa zasięgu terenu ochrony bezpośredniej zakładowego ujęcia wody podziemnej w Kluczborku,
dla studni nr 2r**



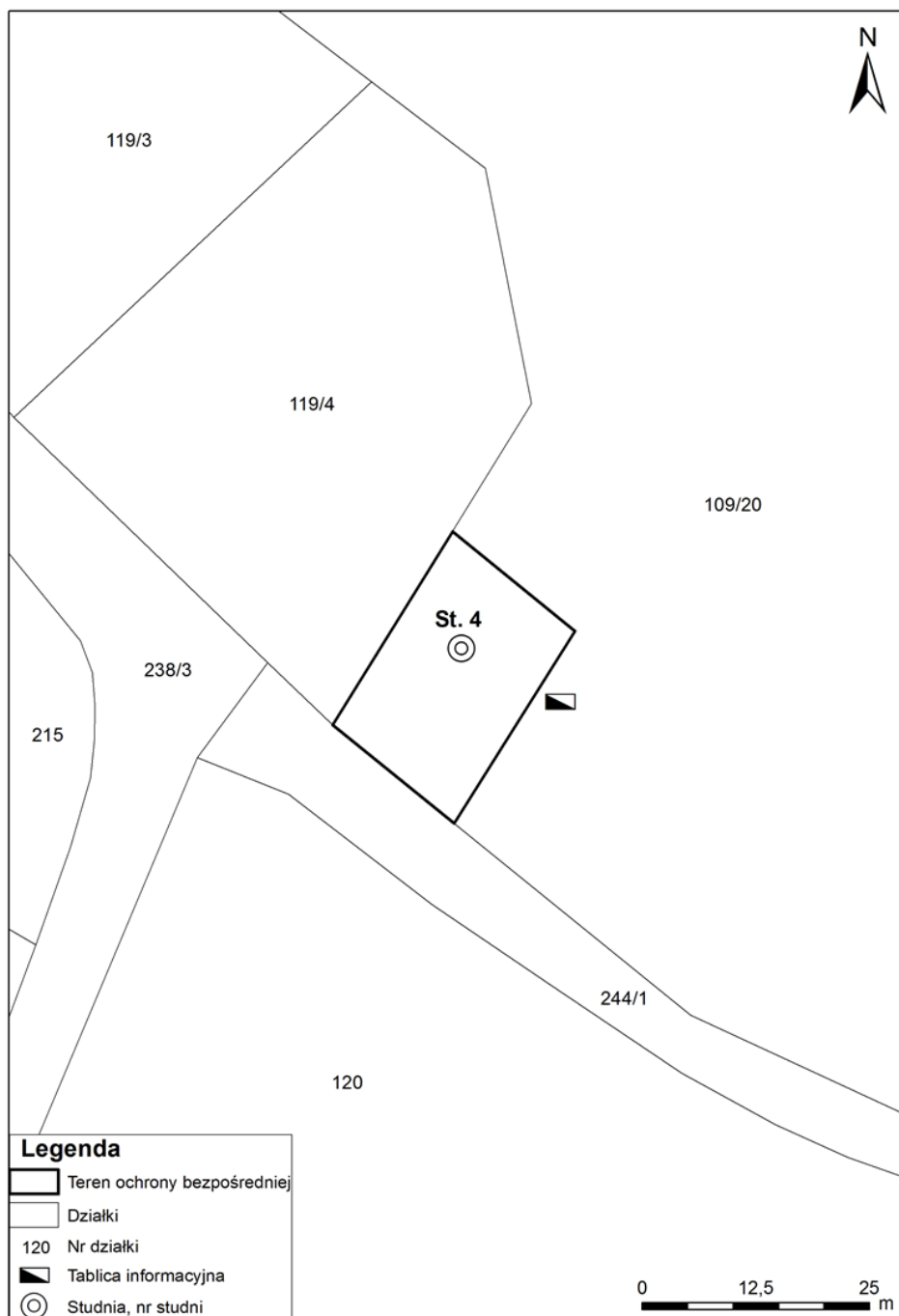
Załącznik nr 2
do rozporządzenia nr 30/2015
Dyrektora Regionalnego Zarządu Gospodarki Wodnej we Wrocławiu
z dnia 2 września 2015 r.

**Mapa zasięgu terenu ochrony bezpośredniej zakładowego ujęcia wody podziemnej w Kluczborku,
dla studni nr 3**



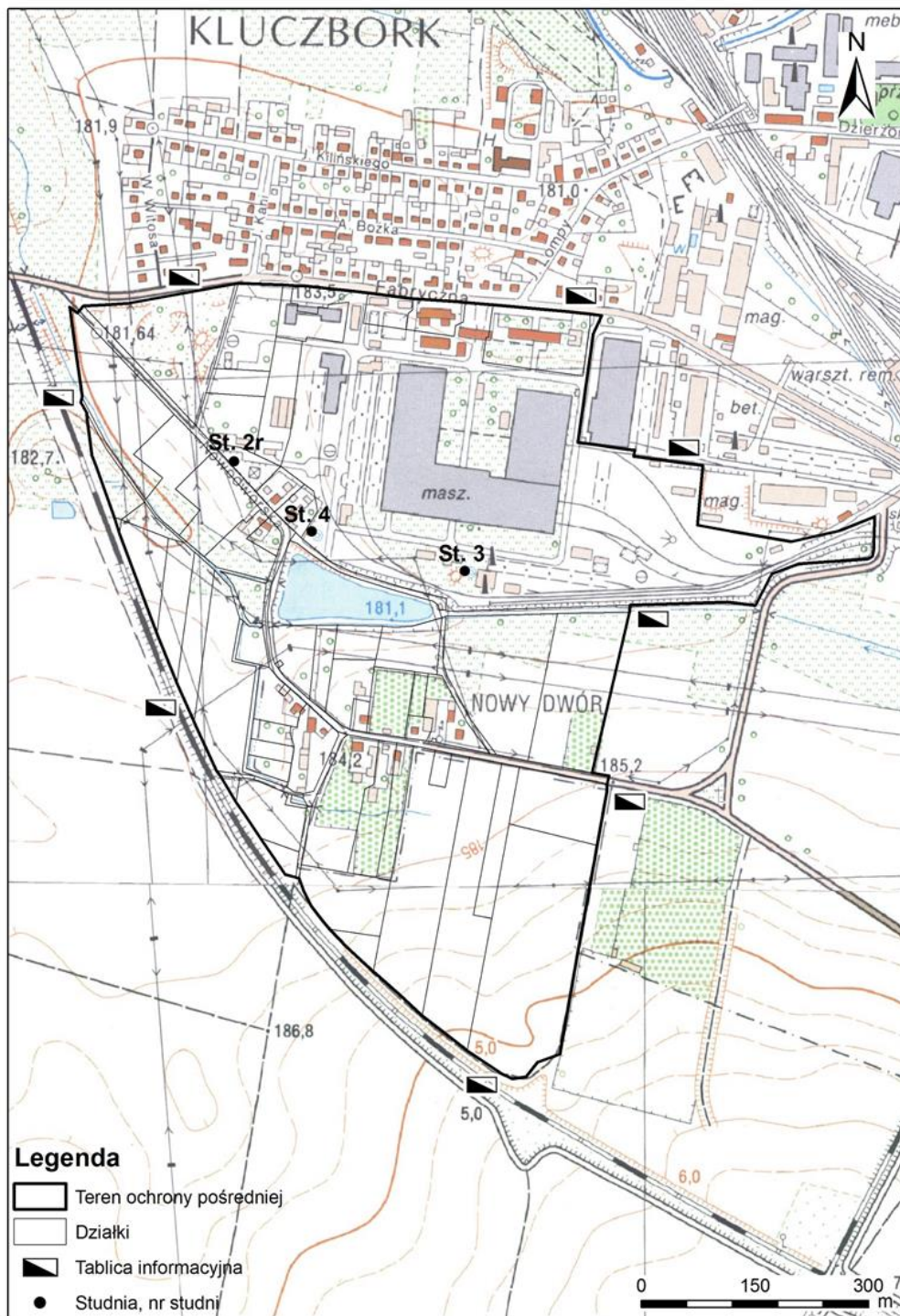
Załącznik nr 3
do rozporządzenia nr 30/2015
Dyrektora Regionalnego Zarządu Gospodarki Wodnej we Wrocławiu
z dnia 2 września 2015 r.

**Mapa zasięgu terenu ochrony bezpośredniej zakładowego ujęcia wody podziemnej w Kluczborku,
dla studni nr 4**



Załącznik nr 4
do rozporządzenia nr 30/2015
Dyrektora Regionalnego Zarządu Gospodarki Wodnej we Wrocławiu
z dnia 2 września 2015 r.

Mapa zasięgu terenu ochrony pośredniej zakładowego ujęcia wody podziemnej w Kluczborku



Załącznik nr 5
do rozporządzenia nr 30/2015
Dyrektora Regionalnego Zarządu Gospodarki Wodnej we Wrocławiu
z dnia 2 września 2015 r.

**Wykaz działek ewidencyjnych znajdujących się w obrębie wyznaczonego terenu
ochrony pośredniej zakładowego ujęcia wody podziemnej w Kluczborku**

Lp.	Obręb	Nr działki
1	0027 Kluczbork	109/11
2	0027 Kluczbork	109/12
3	0027 Kluczbork	109/15
4	0027 Kluczbork	109/16
5	0027 Kluczbork	109/17
6	0027 Kluczbork	109/19
7	0027 Kluczbork	109/20
8	0027 Kluczbork	109/3
9	0027 Kluczbork	109/4
10	0027 Kluczbork	109/9
11	0027 Kluczbork	111
12	0027 Kluczbork	112
13	0027 Kluczbork	113/2
14	0027 Kluczbork	113/3
15	0027 Kluczbork	113/4
16	0027 Kluczbork	114
17	0027 Kluczbork	115
18	0027 Kluczbork	116
19	0027 Kluczbork	119/3
20	0027 Kluczbork	119/4
21	0027 Kluczbork	120
22	0027 Kluczbork	121/1
23	0027 Kluczbork	121/3
24	0027 Kluczbork	121/4
25	0027 Kluczbork	122/1
26	0027 Kluczbork	122/5
27	0027 Kluczbork	122/6
28	0027 Kluczbork	123/3
29	0027 Kluczbork	124/1
30	0027 Kluczbork	124/2
31	0027 Kluczbork	125
32	0027 Kluczbork	126
33	0027 Kluczbork	127
34	0027 Kluczbork	128
35	0027 Kluczbork	212
36	0027 Kluczbork	213
37	0027 Kluczbork	214/1

38	0027 Kluczbork	214/2
39	0027 Kluczbork	215
40	0027 Kluczbork	216
41	0027 Kluczbork	217
42	0027 Kluczbork	228/3
43	0027 Kluczbork	238/3
44	0027 Kluczbork	241/1
45	0027 Kluczbork	244/1
46	0027 Kluczbork	245
47	0027 Kluczbork	246/1
48	0027 Kluczbork	249/1
49	0027 Kluczbork	250
50	0027 Kluczbork	251
51	0027 Kluczbork	255/1
52	0027 Kluczbork	97
53	0027 Kluczbork	98
54	0027 Kluczbork	99
55	0036 Kuniów	100/6
56	0036 Kuniów	100/7
57	0036 Kuniów	100/8
58	0036 Kuniów	101/1
59	0036 Kuniów	101/3
60	0036 Kuniów	102/1
61	0036 Kuniów	102/6
62	0036 Kuniów	129/1
63	0036 Kuniów	130/1
64	0036 Kuniów	131/10
65	0036 Kuniów	207/7
66	0036 Kuniów	208/1
67	0036 Kuniów	209/1
68	0036 Kuniów	210/1
69	0036 Kuniów	211/1
70	0036 Kuniów	218
71	0036 Kuniów	219/1
72	0036 Kuniów	246/3
73	0036 Kuniów	249/7
74	0036 Kuniów	95/1
75	0036 Kuniów	96/1

Załącznik nr 6
do rozporządzenia nr 30/2015
Dyrektora Regionalnego Zarządu Gospodarki Wodnej we Wrocławiu
z dnia 2 września 2015 r.

Opis przebiegu granicy terenu ochrony pośredniej zakładowego ujęcia wody podziemnej w Kluczborku

Opis przebiegu granicy terenu ochrony pośredniej ujęcia wód podziemnych rozpoczęto od najbardziej wysuniętego na północny zachód punktu terenu ochrony pośredniej, tj. od najbardziej wysuniętego na północ narożnika działki nr 217, która położona jest przy ulicy Nowodworskiej (przy zjeździe z ulicy Fabrycznej na ulicę Nowodworską w Kluczborku) i poprowadzono przeciwnie do ruchu wskazówek zegara.

Granica rozpoczyna swój bieg od północnego narożnika działki nr 217 (obręb 0027 Kluczbork), zlokalizowanego przy ulicy Nowodworskiej (działka nr 238/3) i biegnie jej zachodnią granicą w kierunku południowym wzdłuż granicy działki nr 256, aż do działki nr 255/1 i przecina ją w kierunku jej zachodniej granicy, aby następnie podążać wzdłuż niej w kierunku południowo-wschodnim do północno-wschodniego narożnika działki nr 254/3 (obręb 0036 Kuniów), z którego biegnie w kierunku południowym, do jej południowo-wschodniego narożnika. Stąd biegnie w kierunku południowo-wschodnim wzdłuż zachodnich granic działek o nr 219/1, 207/7, 208/1, a następnie wzdłuż wschodnich granic działek o nr 209/2, 210/2, 211/2, 249/6, 130/2, 129/2, 131/3 (działki te nie należą do terenu ochrony pośredniej), docierając do najbardziej wysuniętego na zachód narożnika działki nr 132/1, z którego kieruje się na wschód jej północną granicą i przecina polną drogę, docierając do granicy działki nr 96/1. Następnie granica przebiega w kierunku południowo-wschodnim wzdłuż granic działek o nr 96/1, 95/1, 100/7 i 101/3, a dalej zgodnie z nieregularnym przebiegiem granicy działki nr 102/6, kierując się następnie jej wschodnią granicą w kierunku północnym, m.in. również wzdłuż wschodniej granicy działki nr 102/1 (obręb 0036 Kuniów), gdzie dobiega do drogi asfaltowej (ulica Nowodworska, obręb 0027 Kluczbork), którą przecina przechodząc na drugą stronę, skąd kieruje się na zachód, do wysuniętego południowo-wschodniego narożnika działki nr 111. Z narożnika granica biegnie na północ, wzdłuż wschodniej granicy działki nr 111, aż do jej północno-wschodniego narożnika. Dalej przecina ciek Mszanka docierając do granicy działki nr 109/20. Granica terenu ochrony pośredniej podąża wzdłuż granicy działki nr 109/20, początkowo w kierunku wschodnim i północno-wschodnim, aby następnie odbić w kierunku zachodnim, a następnie w kierunku północnym (stałe wzdłuż granicy działki nr 109/20), docierając ostatecznie do drogi asfaltowej zlokalizowanej na działce nr 137/1 (ulica Fabryczna). Dalej granica podąża w kierunku zachodnim, wzdłuż lewego pobocza ulicy Fabrycznej, aż do północno-zachodniego narożnika działki nr 109/11, a następnie wzdłuż północnej granicy działki nr 228/3, ponownie docierając do ulicy Nowodworskiej zlokalizowanej na działce nr 238/3. Granica przecina prostopadle ulicę Nowodworską, kierując się w stronę granicy działki nr 217, wzdłuż której biegnie w kierunku północno-zachodnim, aż do jej północnego narożnika, od którego rozpoczęto opis przebiegu granicy terenu ochrony pośredniej.