



# DZIENNIK URZĘDOWY

## WOJEWÓDZTWA OPOLSKIEGO

---

Opole, dnia 21 września 2015 r.

Poz. 1996

### UCHWAŁA NR IX/101/2015 SEJMIKU WOJEWÓDZTWA OPOLSKIEGO

z dnia 8 września 2015 r.

#### w sprawie wyznaczenia aglomeracji „Nysa” na obszarze gmin: Nysa, Głuchołazy, Otmuchów i likwidacji dotychczasowej aglomeracji „Nysa”

Na podstawie art. 18 pkt 1 i 20 ustawy z dnia 5 czerwca 1998 r. o samorządzie województwa (Dz. U. z 2013 r. poz. 596 z późn. zm.<sup>1)</sup>), art. 43 ust. 2a i 2b ustawy z dnia 18 lipca 2001 r. Prawo wodne (Dz. U. z 2015 r. poz. 469 z późn. zm.) Sejmik Województwa Opolskiego uchwala, co następuje:

§ 1.1. Wyznacza się aglomerację „Nysa” położoną na obszarze gmin: Nysa, Głuchołazy, Otmuchów.

2. W skład aglomeracji „Nysa” wchodzi następujące miejscowości:

- 1) w **gminie Nysa** – Nysa, Biała Nyska, Domaszkowice, Głębinów, Goświnowice, Hajduki Nyskie, Hanuszów, Iława, Jędrzychów, Kępnica, Konradowa, Koperniki, Kubice, Lipowa, Morów, Niwnica, Podkamień, Przełek, Radzikowice, Regulice, Rusocin, Sękowice, Siestrzechowice, Skorochów, Wierzbięcice, Wyszków Śląski, Złotogłowice;
- 2) w **gminie Głuchołazy** – Głuchołazy, Biskupów, Bodzanów, Burgrabice, Charbielin, Gierałcice, Konradów, Markowice, Nowy Las, Nowy Świątów, Polski Świątów, Sławniowice, Stary Las, Sucha Kamienica, Wilamowice Nyskie;
- 3) w **gminie Otmuchów** – Otmuchów, Wójcice.

3. Równoważna liczba mieszkańców (RLM) aglomeracji Nysa wynosi **108 204**.

4. Ścieki komunalne z obszaru aglomeracji Nysa oczyszczane są w mechaniczno-biologicznej oczyszczalni zlokalizowanej w miejscowości Nysa.

§ 2. Granice i obszar aglomeracji „Nysa” określone są na mapie w skali 1:10 000, stanowiącej załącznik do niniejszej uchwały.

§ 3. Likwiduje się aglomerację „Nysa” wyznaczoną uchwałą nr XI/137/2011 Sejmiku Województwa Opolskiego z dnia 25 października 2011 r. w sprawie wyznaczenia aglomeracji Nysa na obszarze gmin: Nysa, Głuchołazy, Otmuchów, Paczków, Pakosławice (Dz. Urz. Woj. Opolskiego Nr 8, poz. 207 z późn. zm.).

§ 4. Wykonanie uchwały powierza się Zarządowi Województwa Opolskiego.

§ 5. Uchwała podlega ogłoszeniu w Dzienniku Urzędowym Województwa Opolskiego i wchodzi w życie po upływie 14 dni od dnia ogłoszenia.

Przewodniczący Sejmiku




*Norbert Krajczy*

---

<sup>1)</sup>Zmiany tekstu jednolitego zostały ogłoszone w Dz. U. poz. 645, z 2014 roku poz. 379, 1072.

Załącznik do uchwały nr IX/101/2015  
Sejmik Województwa Opolskiego  
z dnia 8 września 2015 r.

#### ISTNIEJĄCA SIEĆ KANALIZACJI SANITARNEJ:

-  - istniejąca sieć kanalizacji sanitarnej (kanały grawitacyjne)
-  - istniejące rurociągi tłoczne
-  - istniejące pompownie ścieków


#### OBSZARY SPECJALNEJ OCHRONY (OSO) OBSZARY SPEŁNIAJĄCE KRYTERIA OBSZARÓW O ZNACZENIU WSPÓLNOTOWYM (OZW)



- ZASIĘG OBSZARU CHRONIONEGO

- > PLB160002 "ZBIORNIK NYSKI" (OSO) < pow.: 2127,8 ha
- > PLB160003 "ZBIORNIK OTMUCHOWSKI" (OSO) < pow.: 2027,0 ha
- > PLH160001 "FORTY NYSKIE" (OZW) < pow.: 55,4 ha
- > PLH160004 "OSTOJA ŚLAWNIOWICKO-BURGRABICKA" (OZW) < pow.: 771,6 ha
- > PLH160007 "GÓRY OPAWSKIE" (OZW) < pow.: 5883,3 ha
- > PLH160016 "PRZYŁĘK NAD BIAŁĄ GŁUCHOLASKĄ" (OZW) < pow.: 166,0 ha









#### OBSZARY CHRONIONEGO KRAJOBRAZU



- ZASIĘG OBSZARU CHRONIONEGO

- > "OTMUCHOWSKO-NYSKI OBSZAR CHRONIONEGO KRAJOBRAZU" < pow.: 12994,0 ha

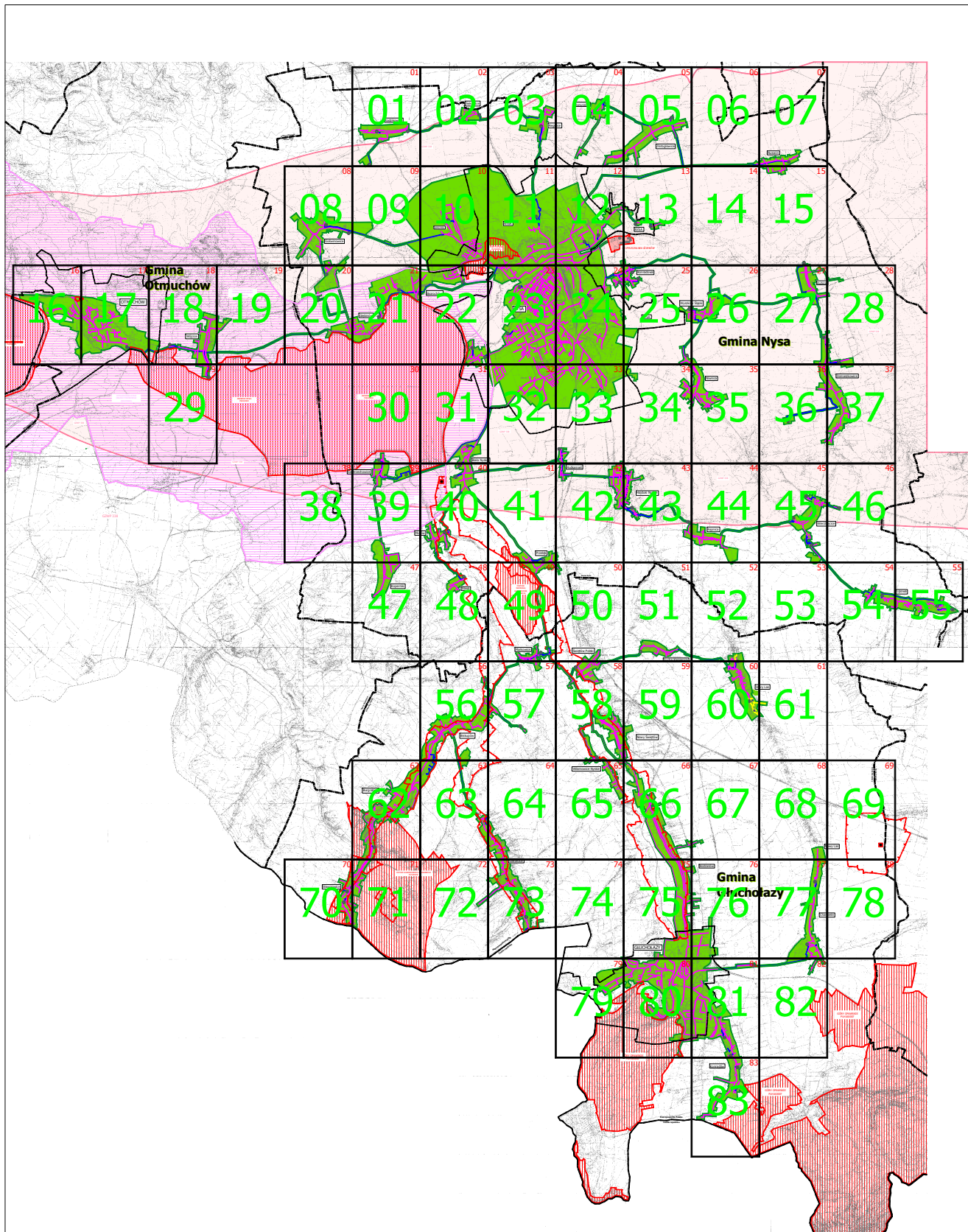
#### OZNACZENIA:

-  - granice i obszar aglomeracji
-  - granice administracyjne gmin
-  - granica państwa
-  - oczyszczalnia ścieków
-  - granice stref ochronnych ujęć wody (tereny ochrony bezpośredniej i pośredniej)
-  - granice terenów objętych formami ochrony przyrody
-  - Główny Zbiornik Wód Podziemnych GZWP 338
- Gmina**  
**Nysa** - nazwy gmin
-  - nazwy miejscowości

Skala 1 : 10 000

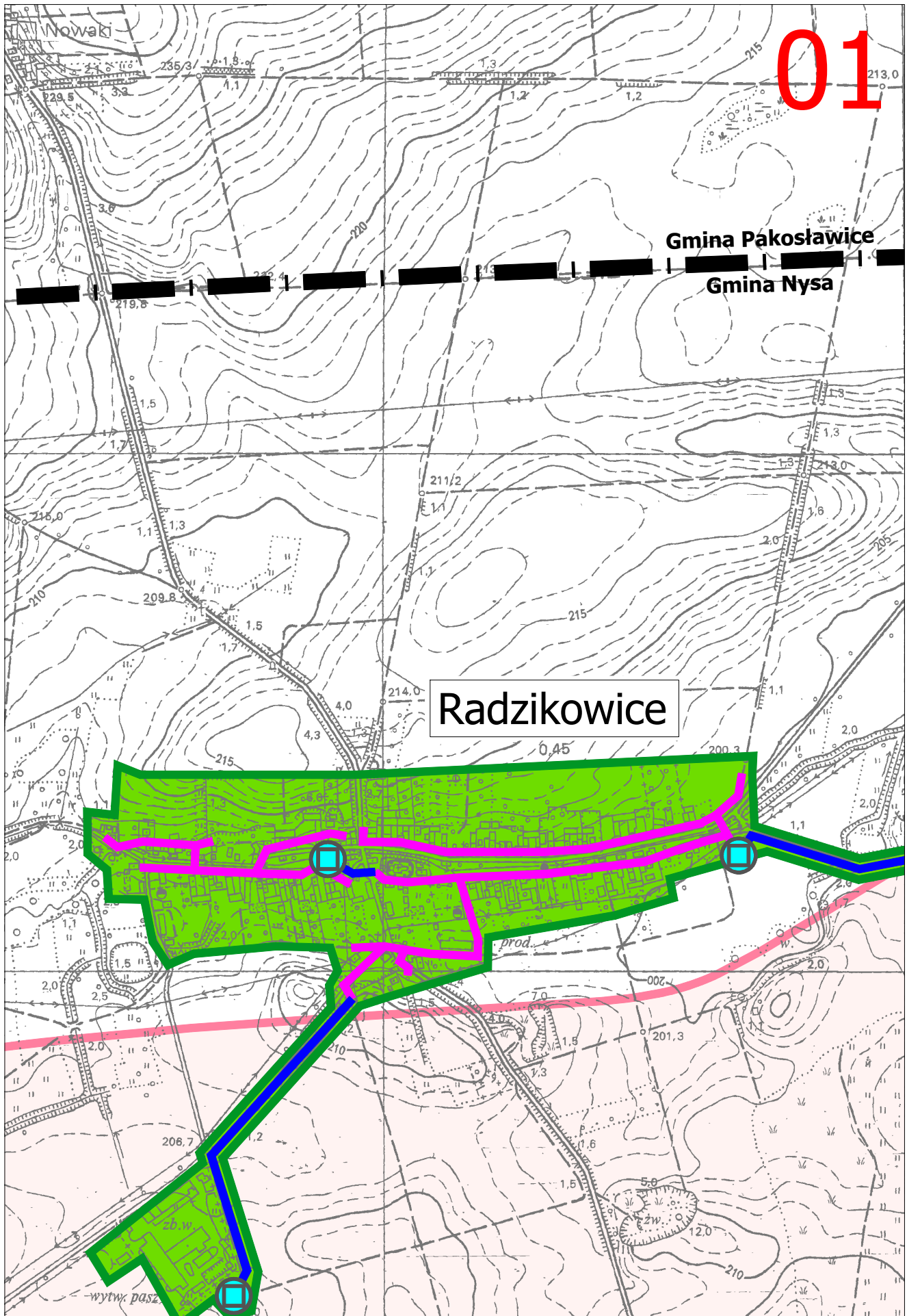
PLAN AGLOMERACJI NYSY

Legenda symboli i oznaczeń na mapach

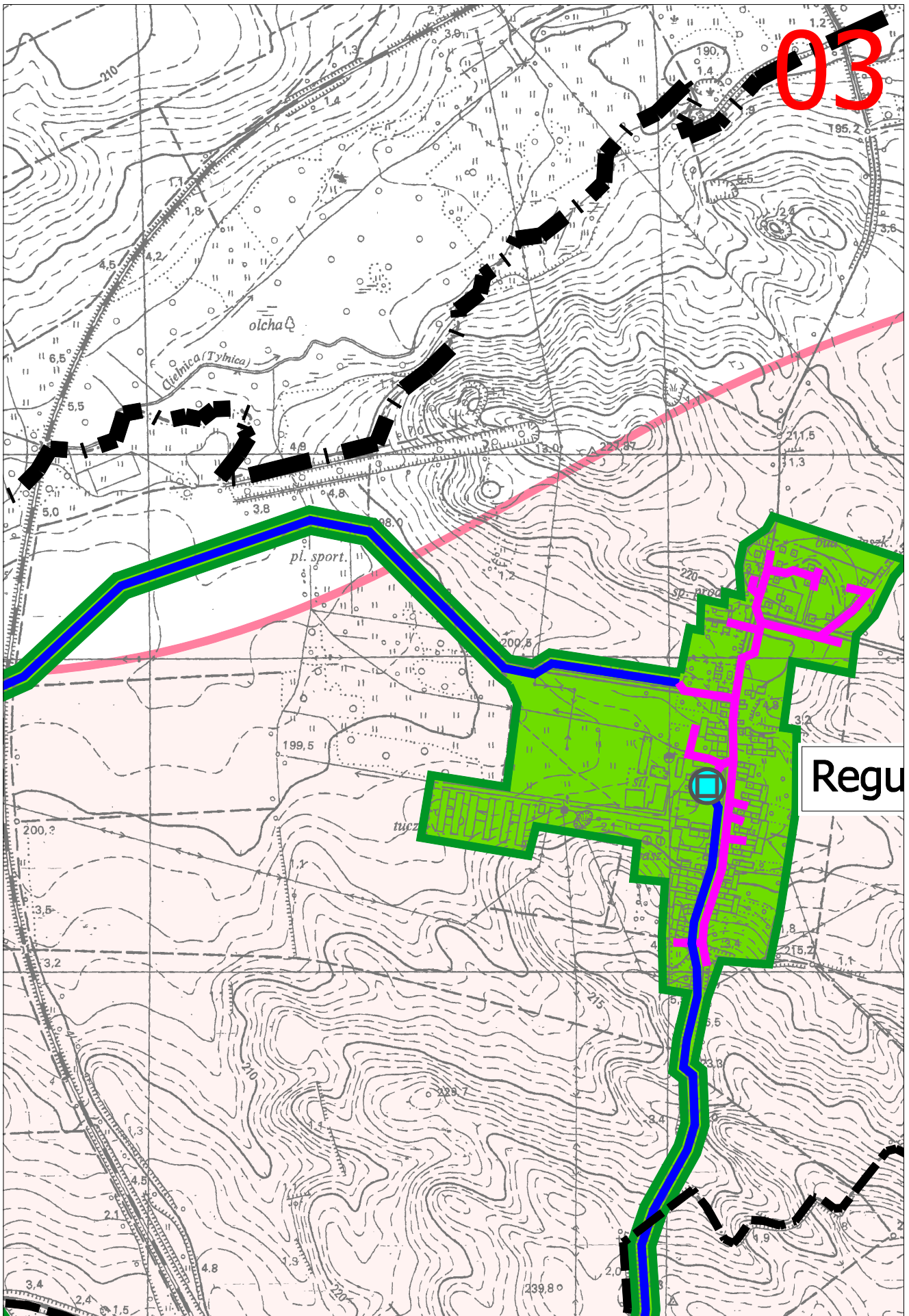


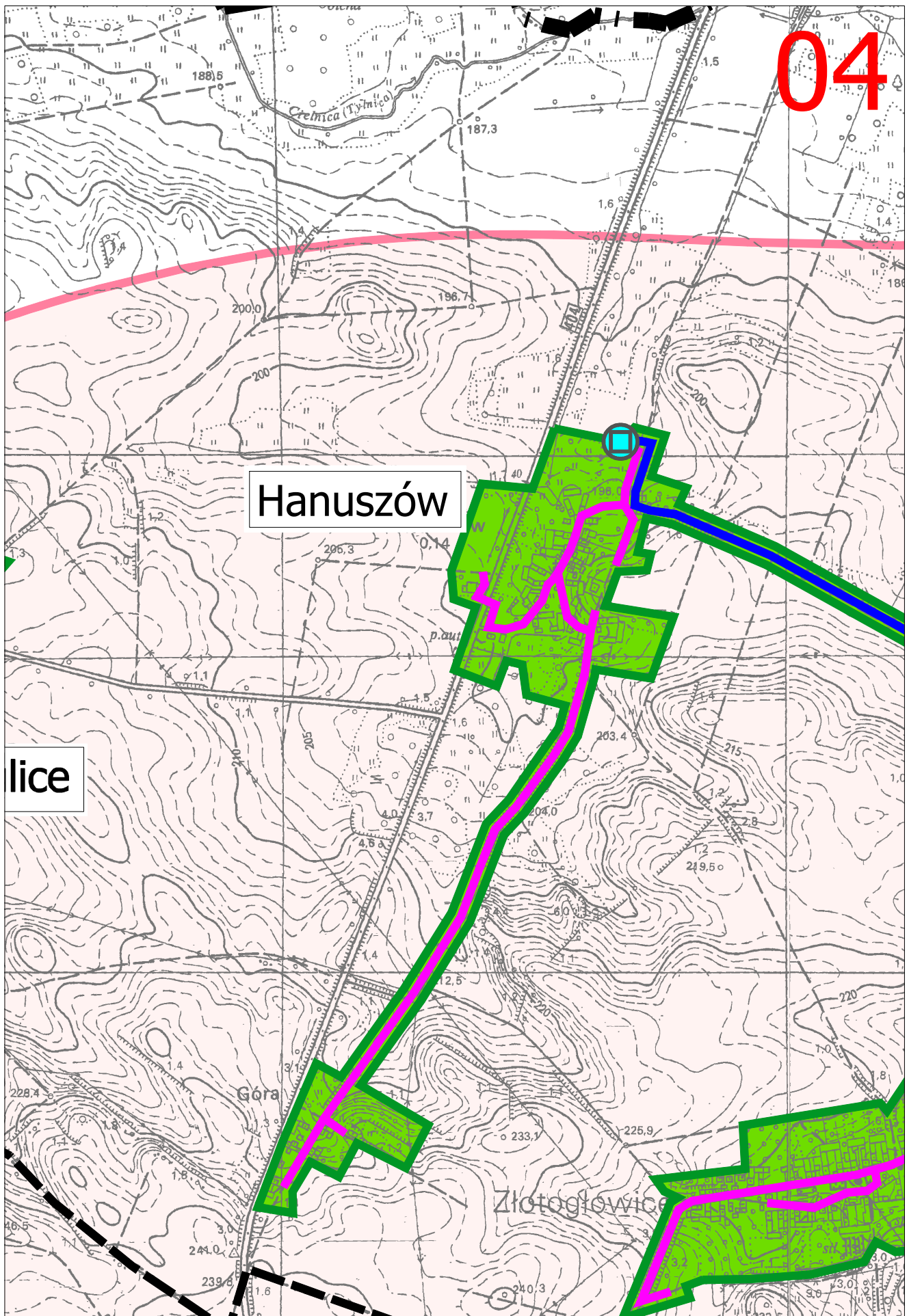
PLAN AGLOMERACJI NYSA

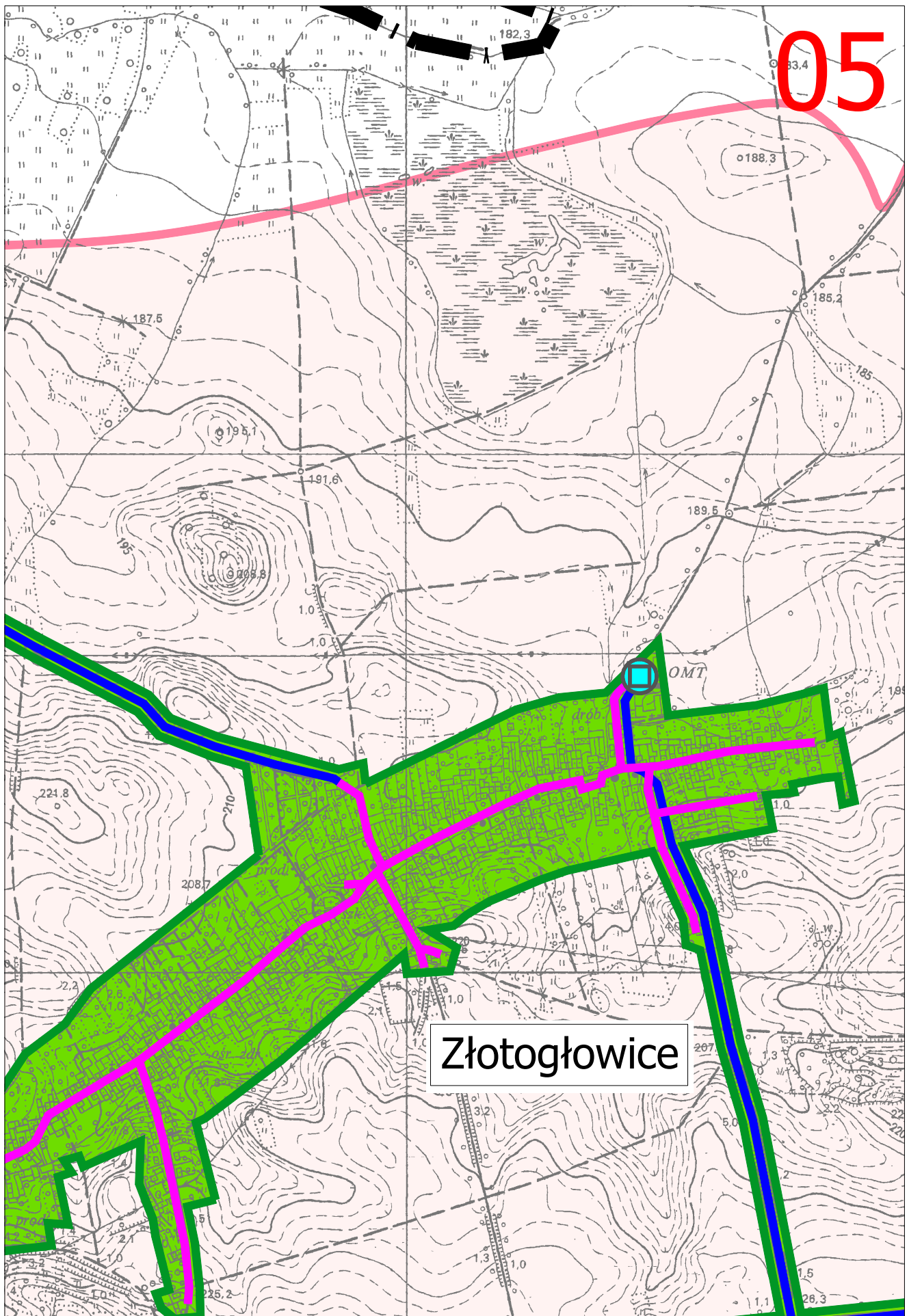
Schemat składania rysunków

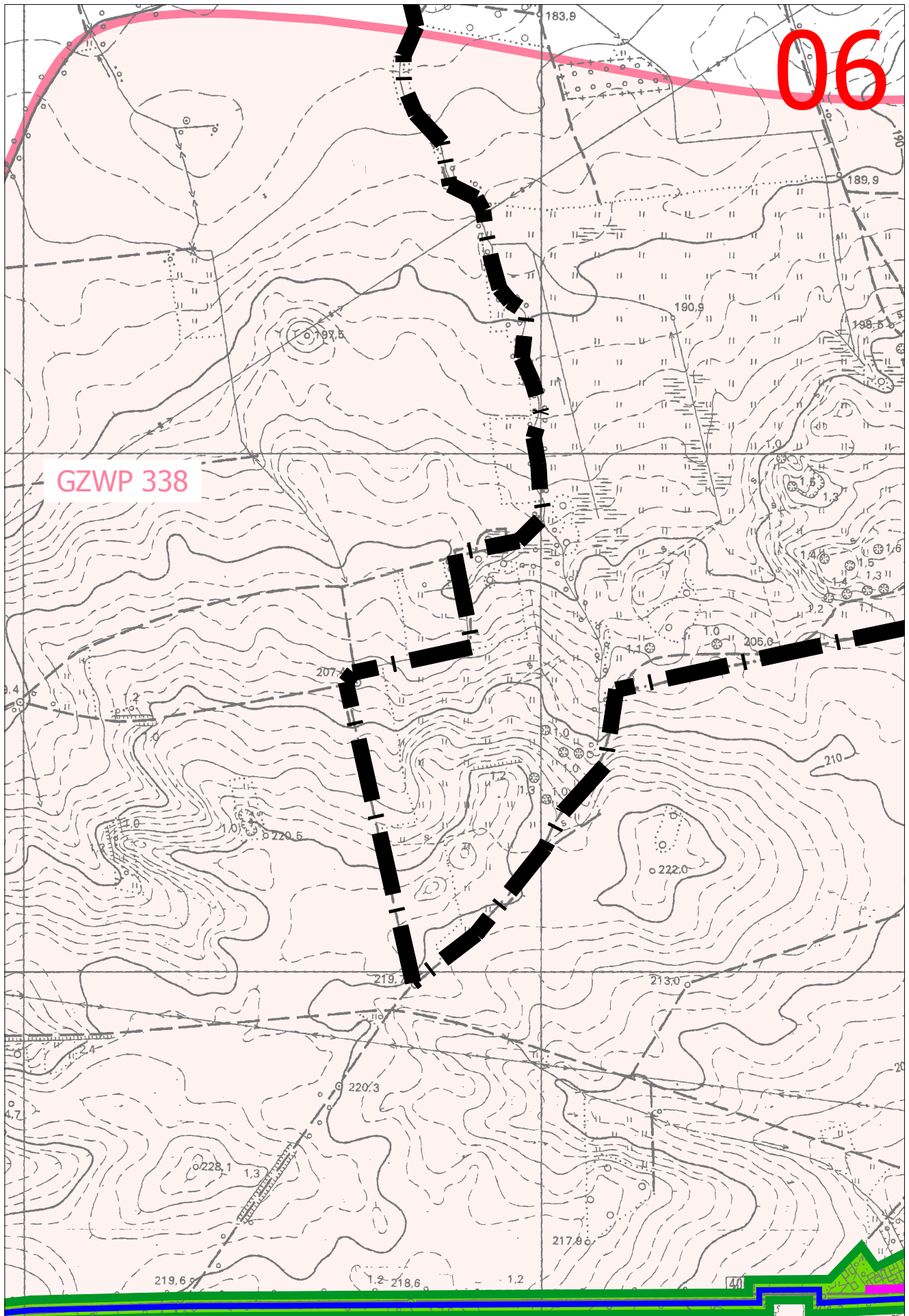


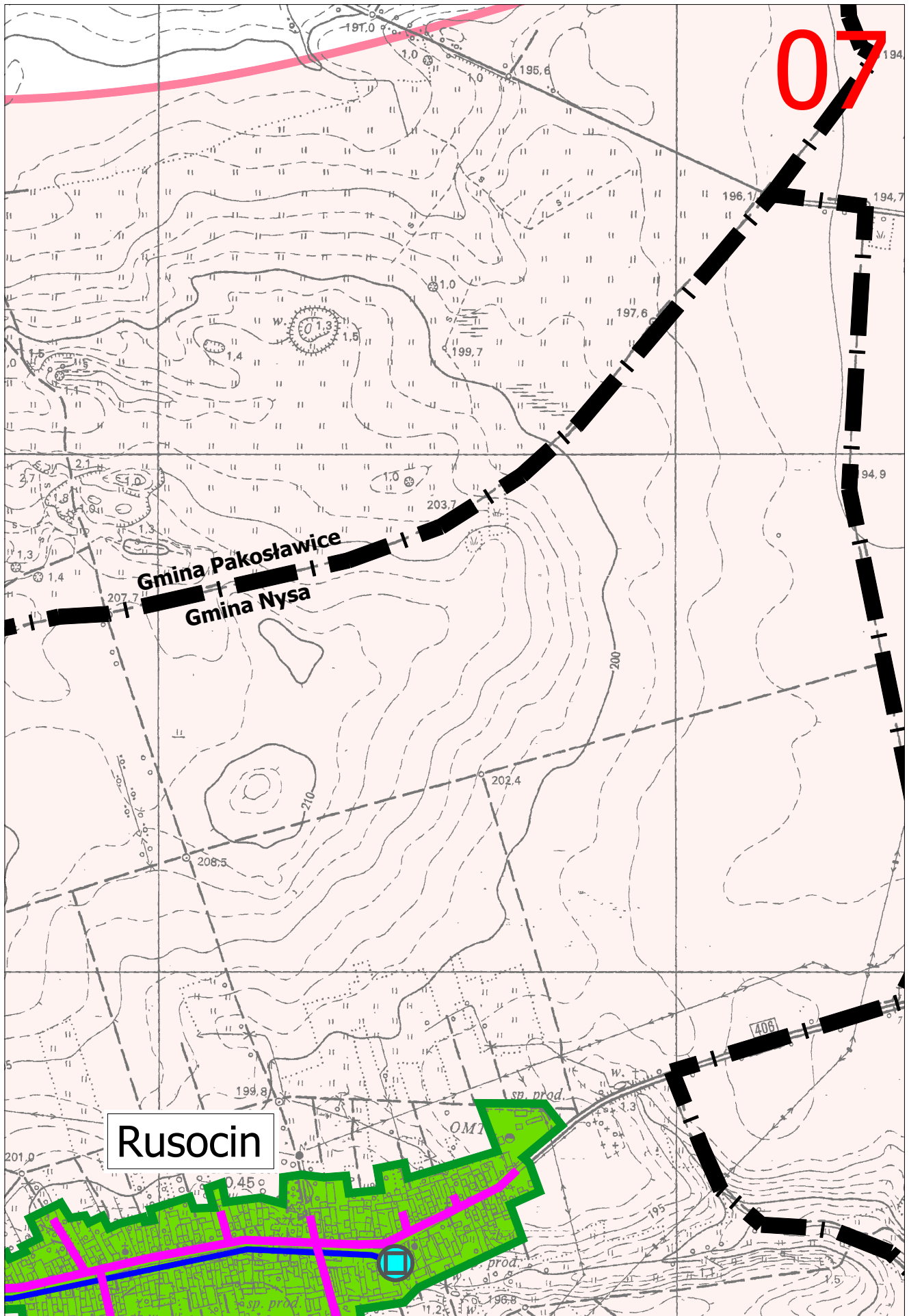


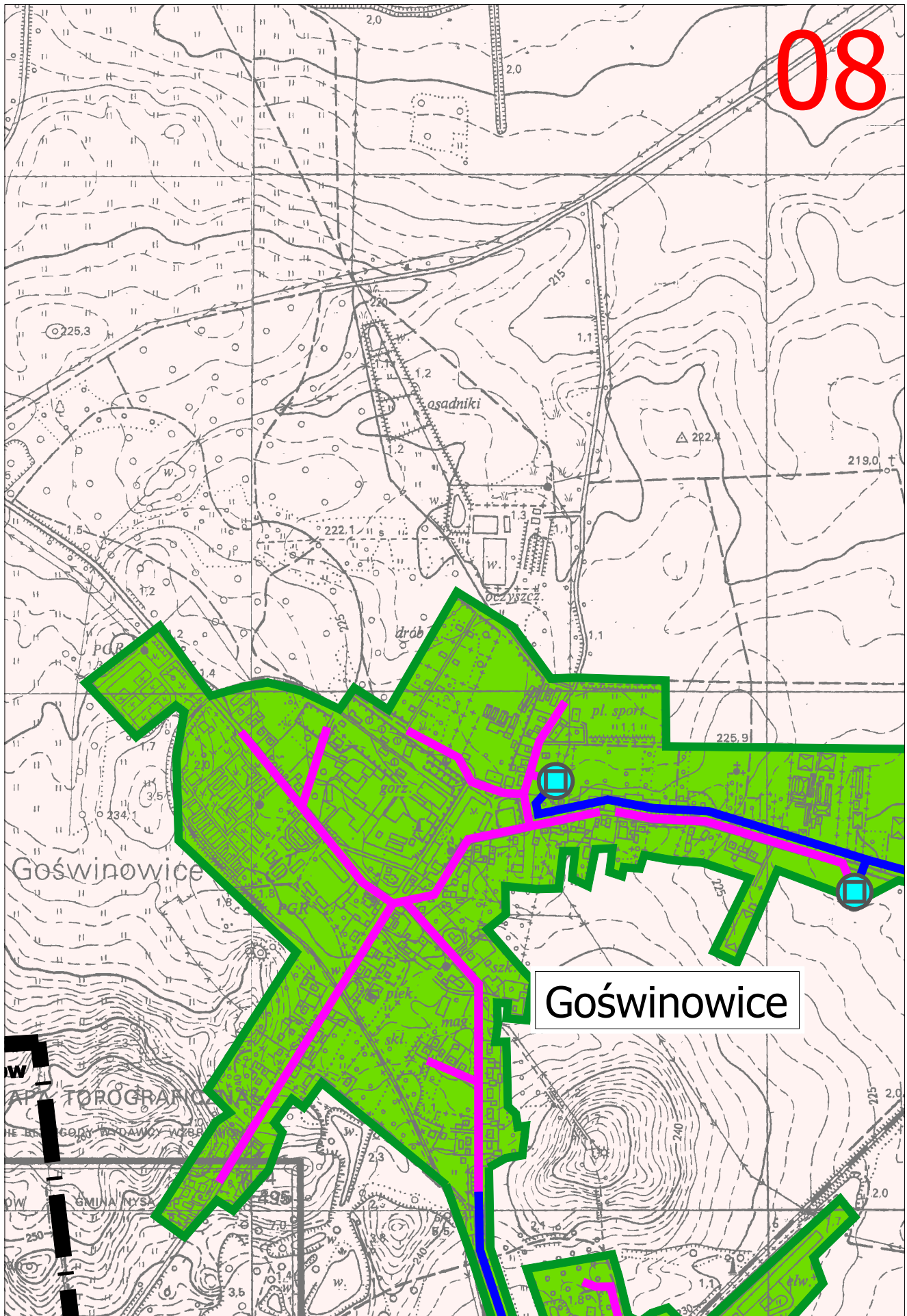




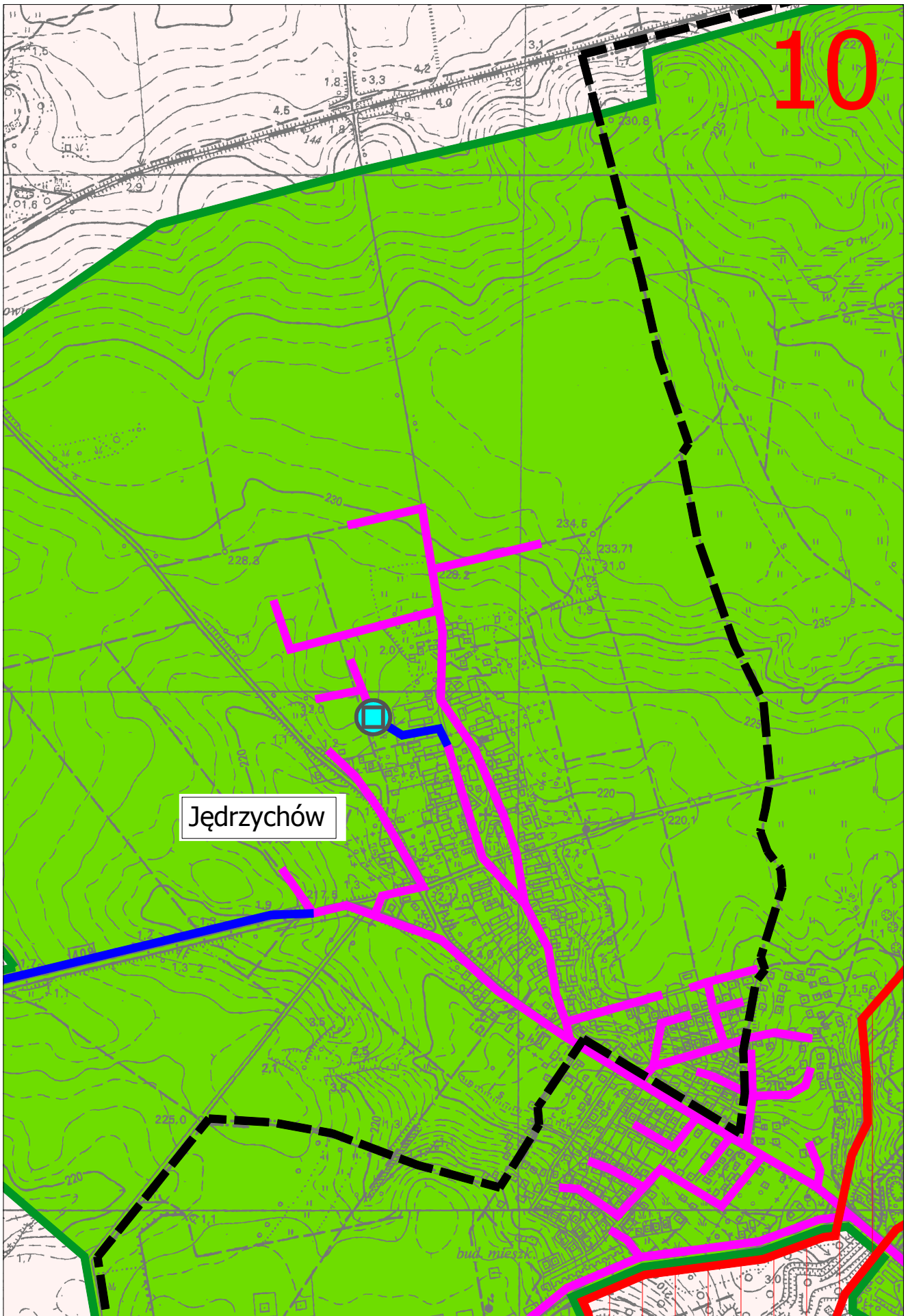




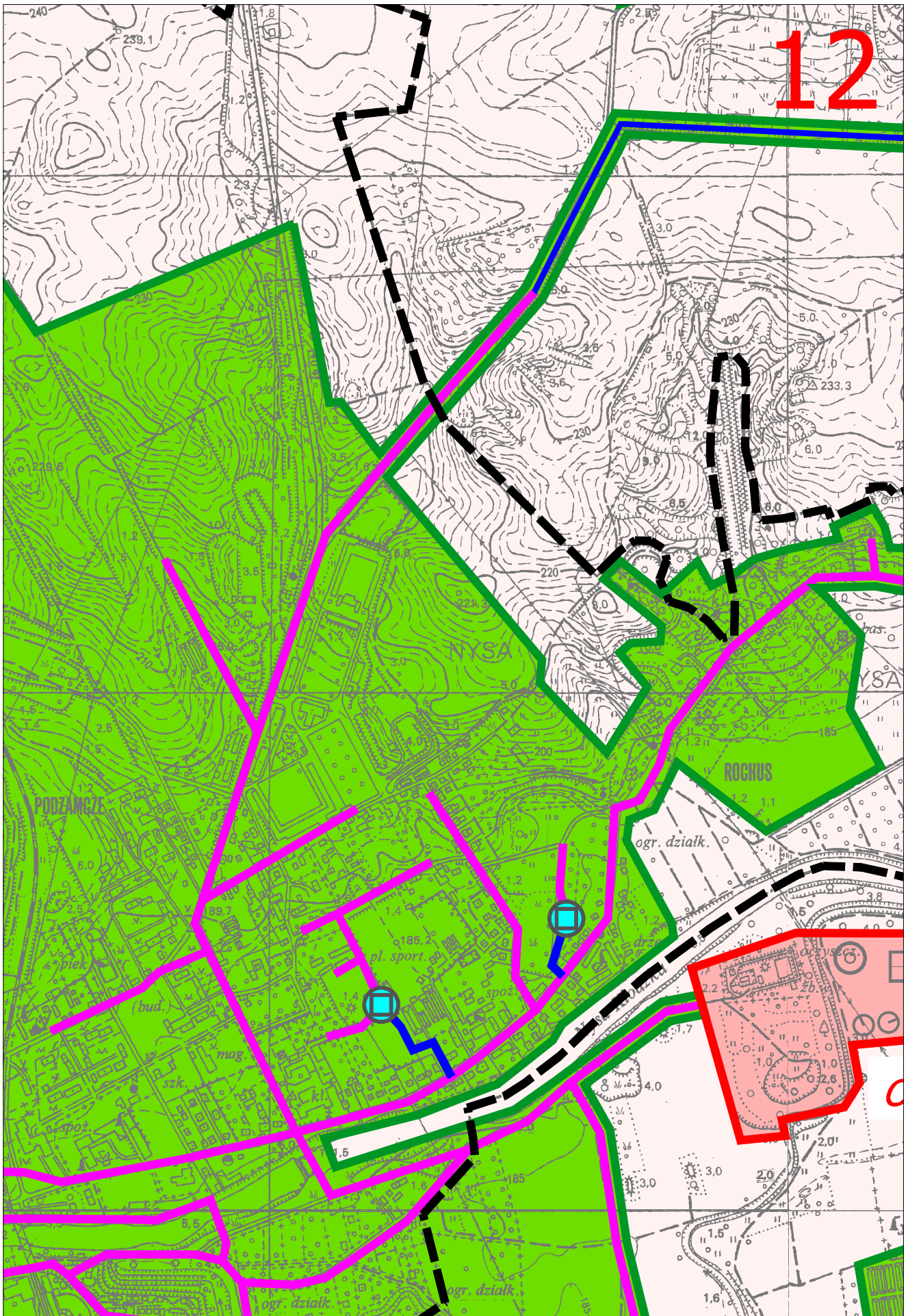


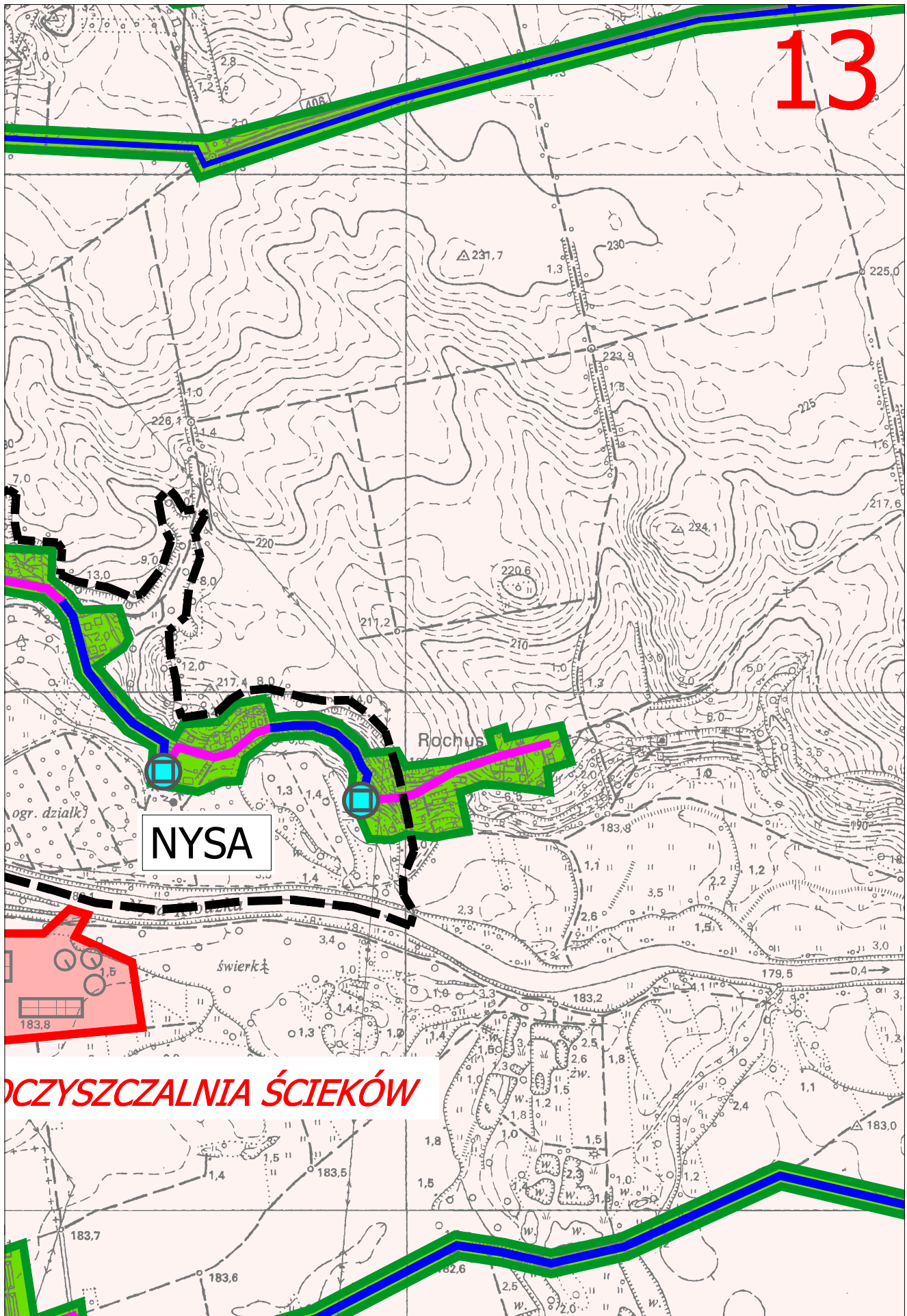


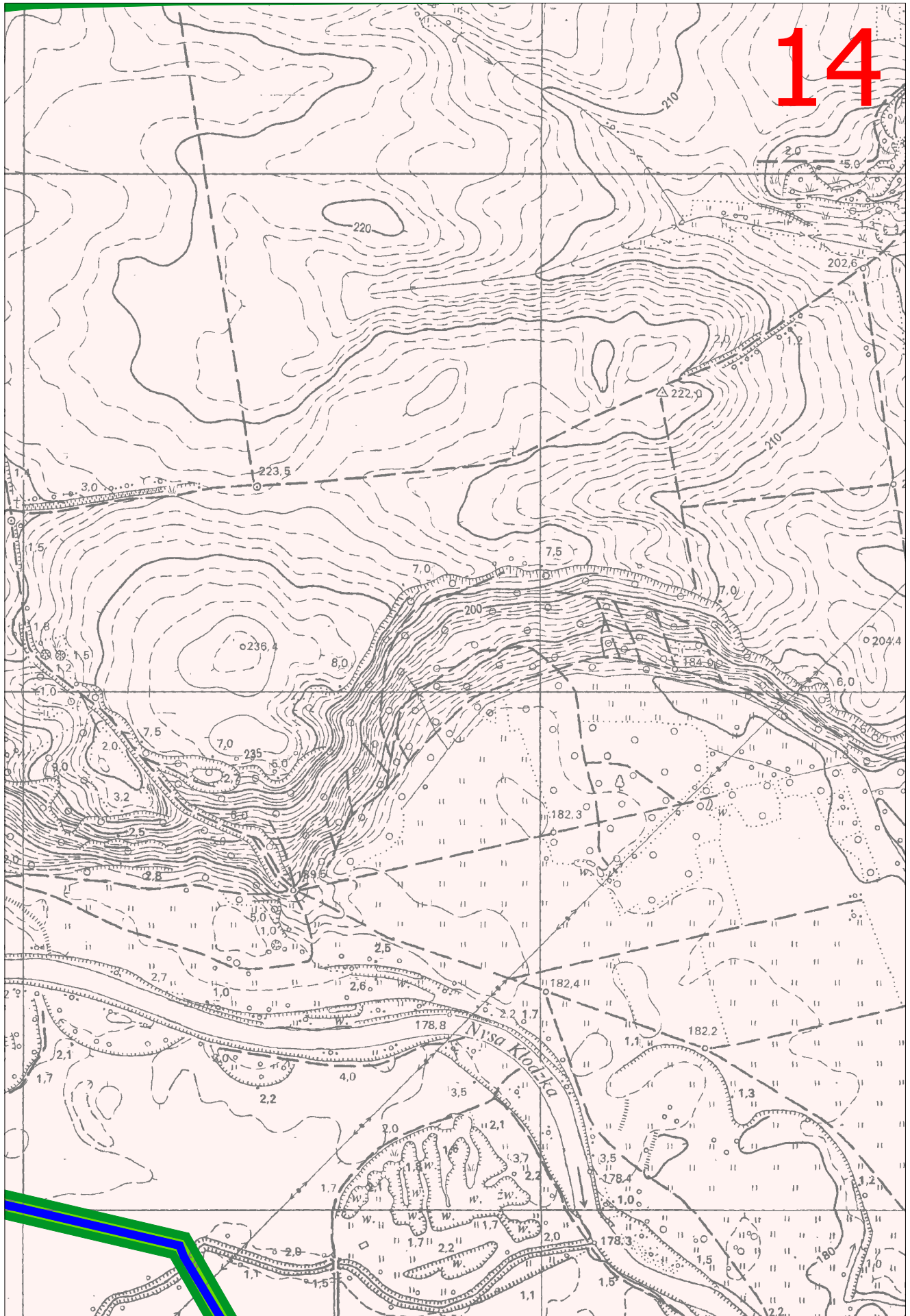


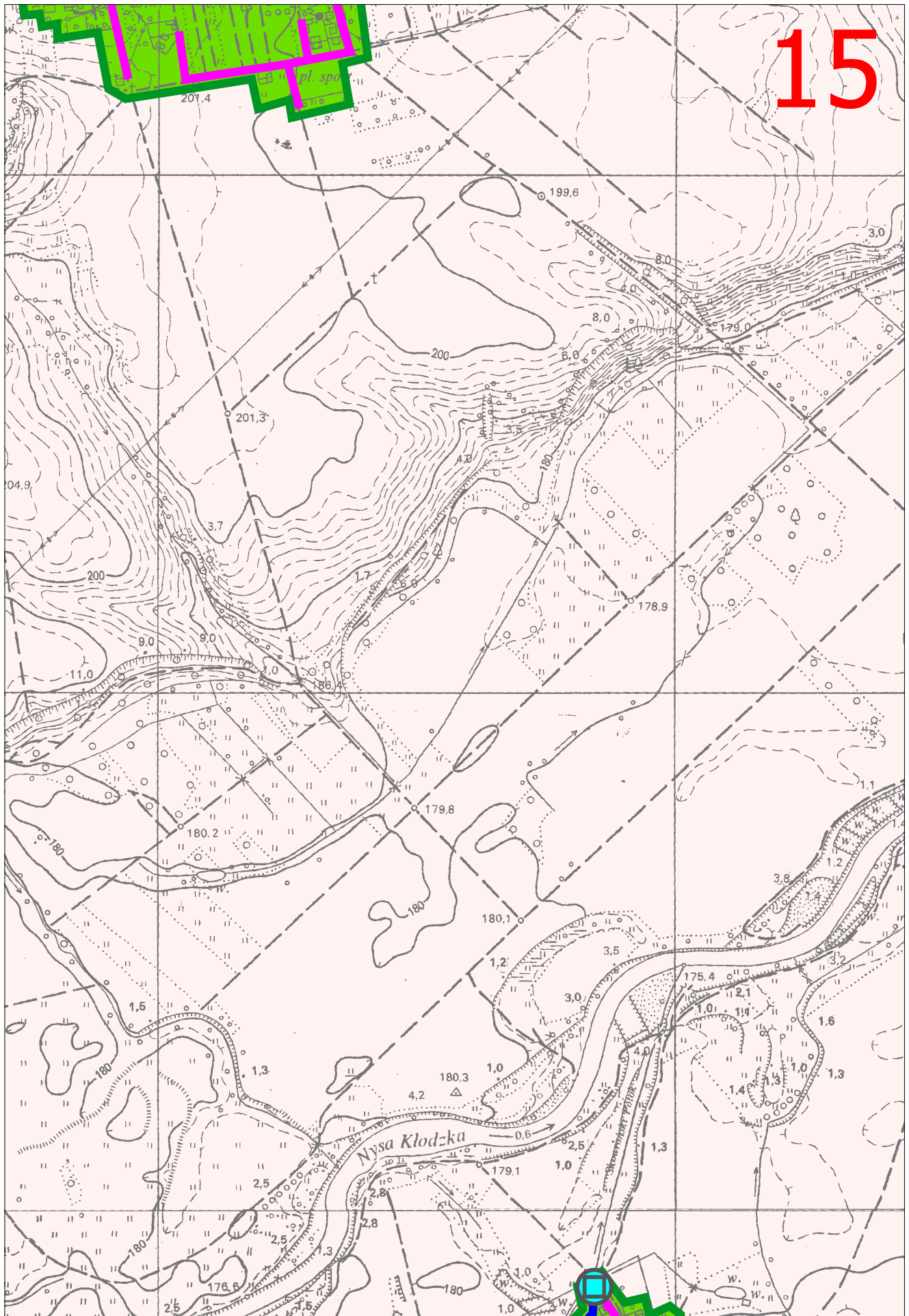


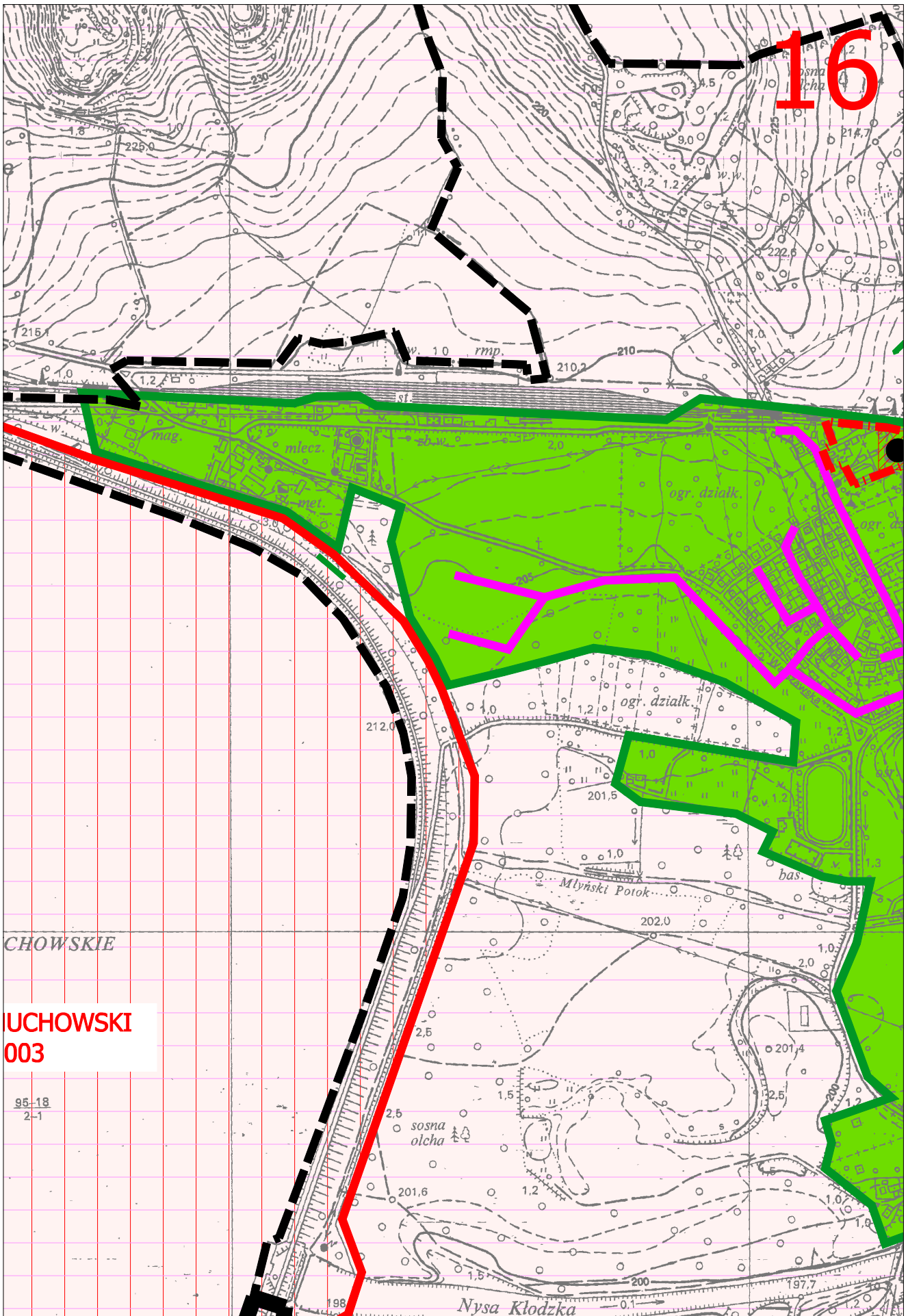




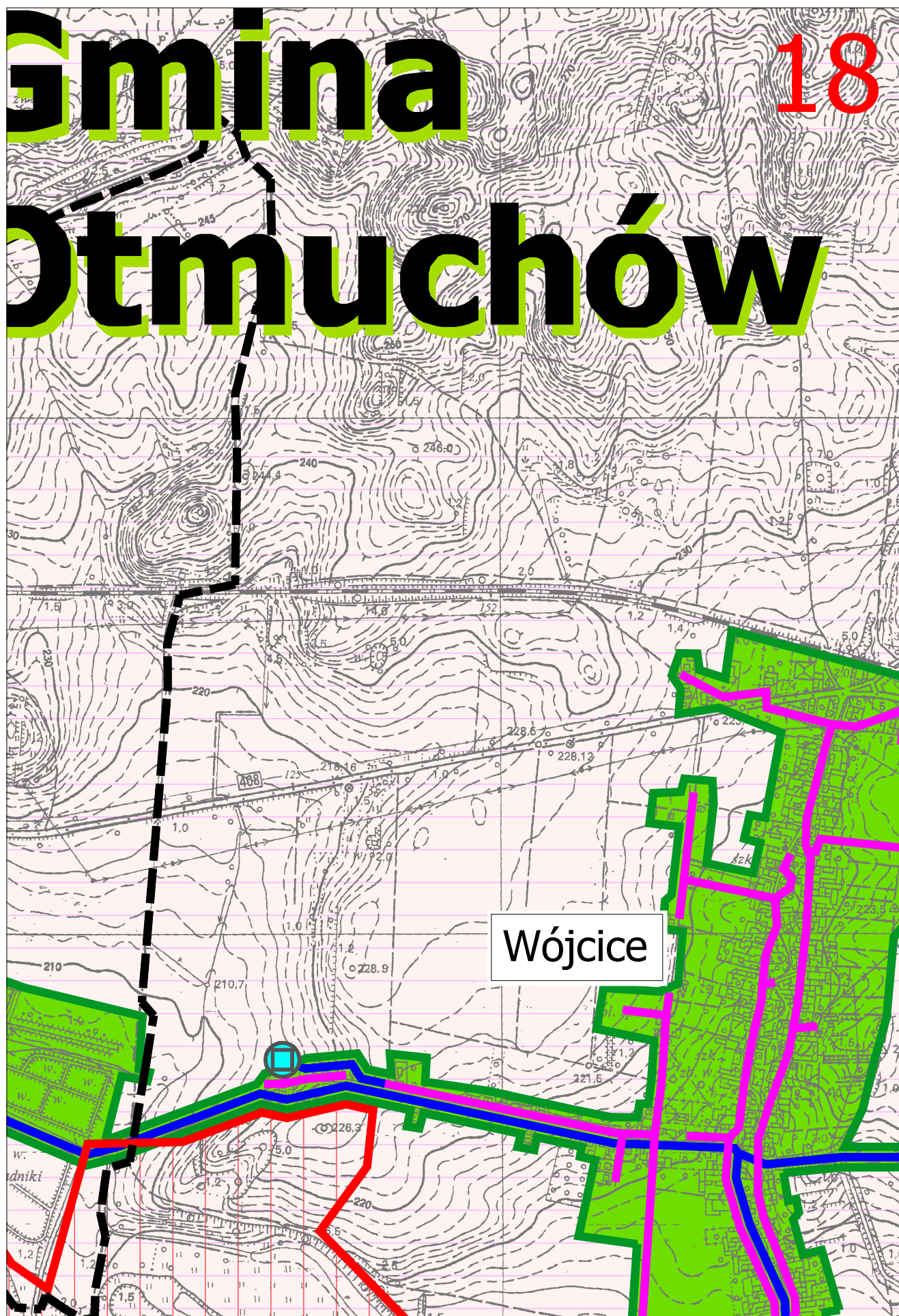


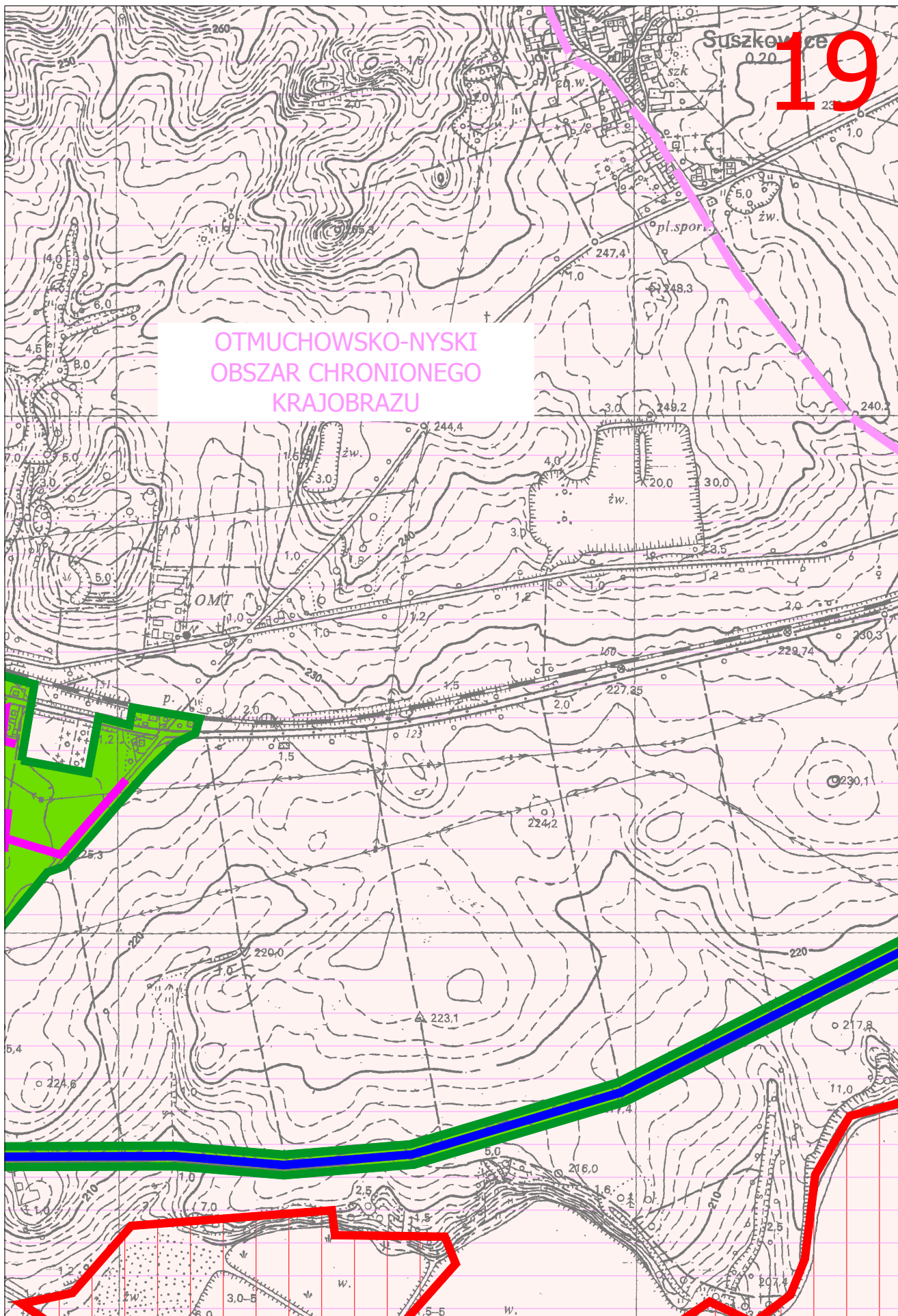


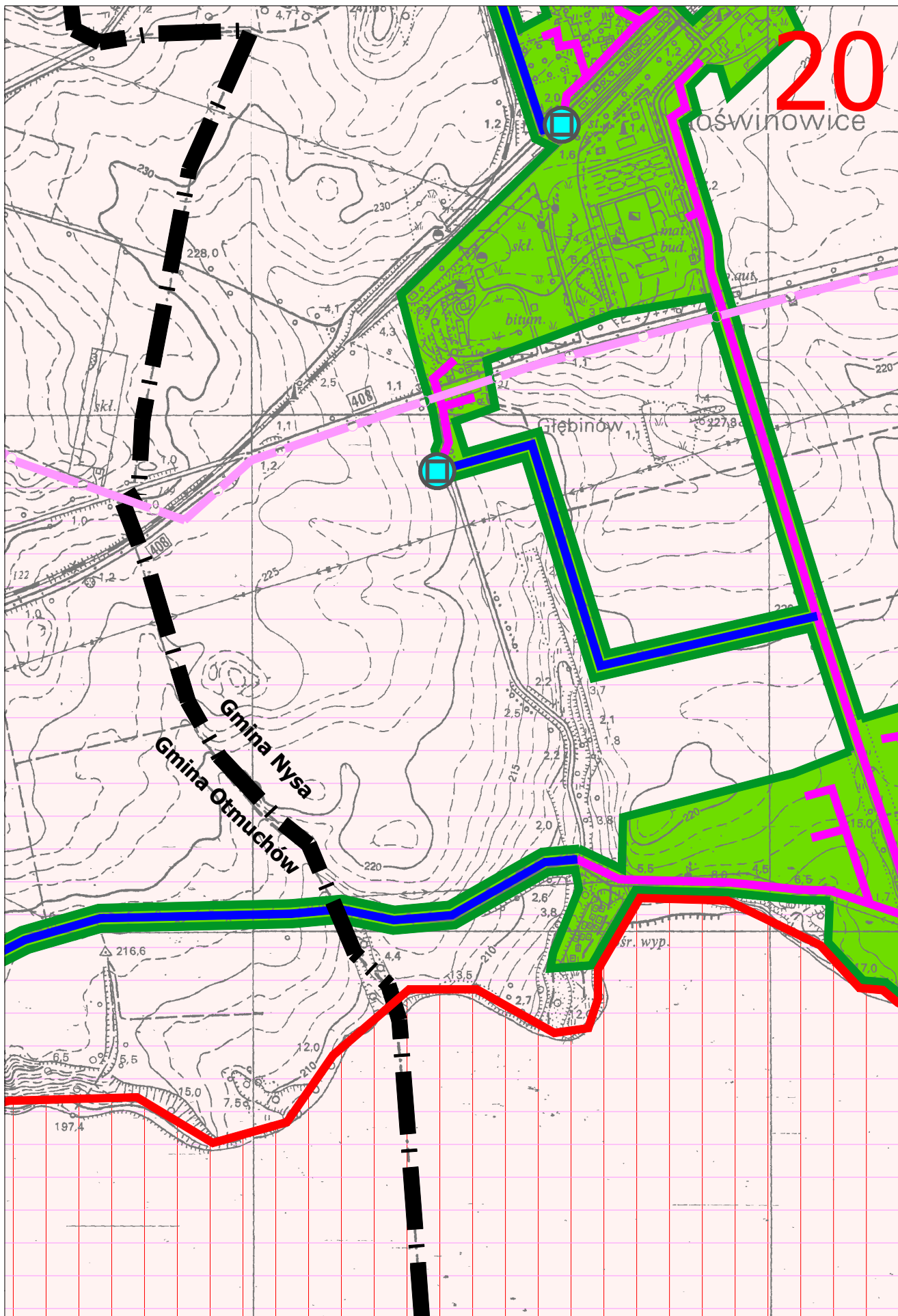


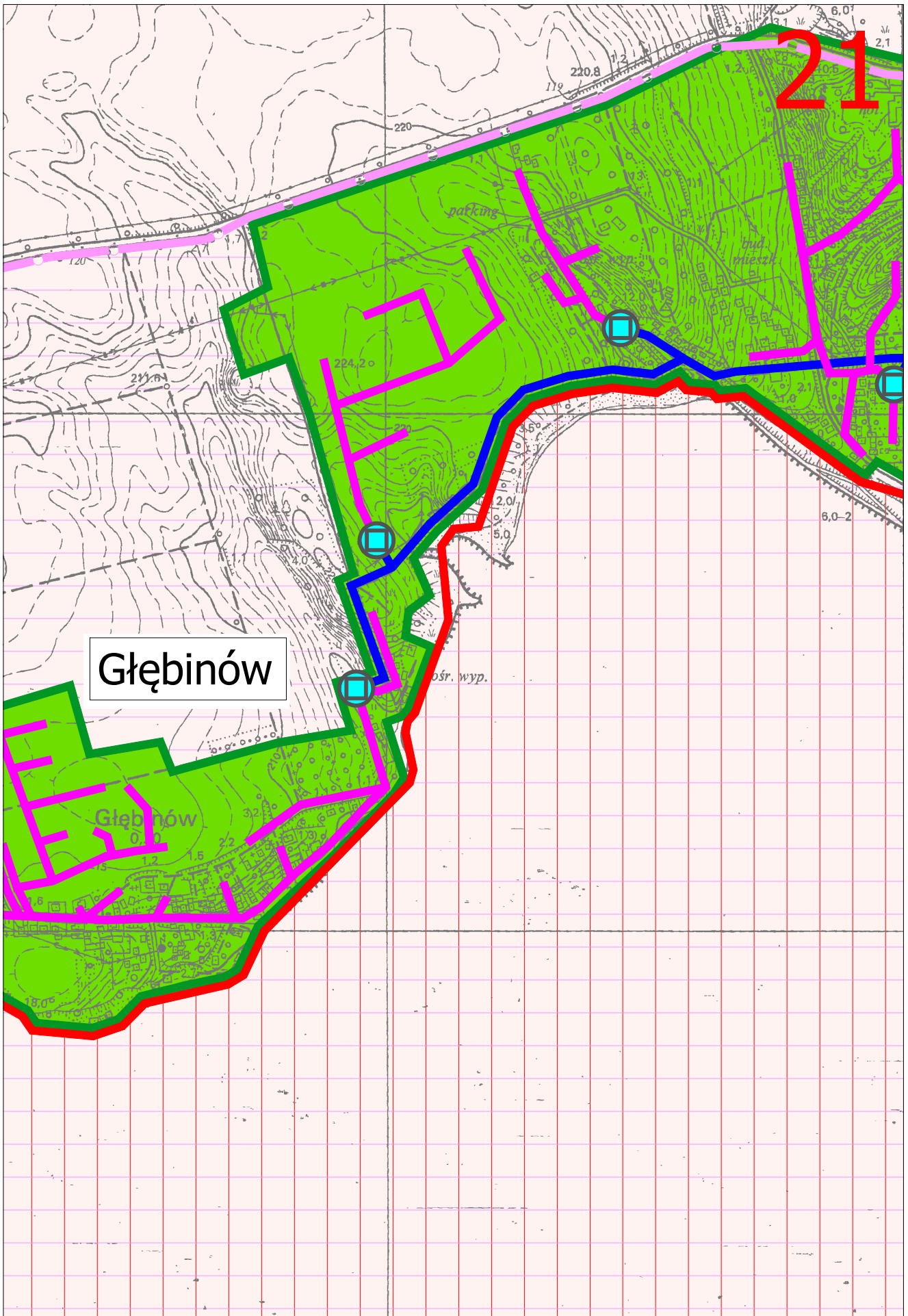


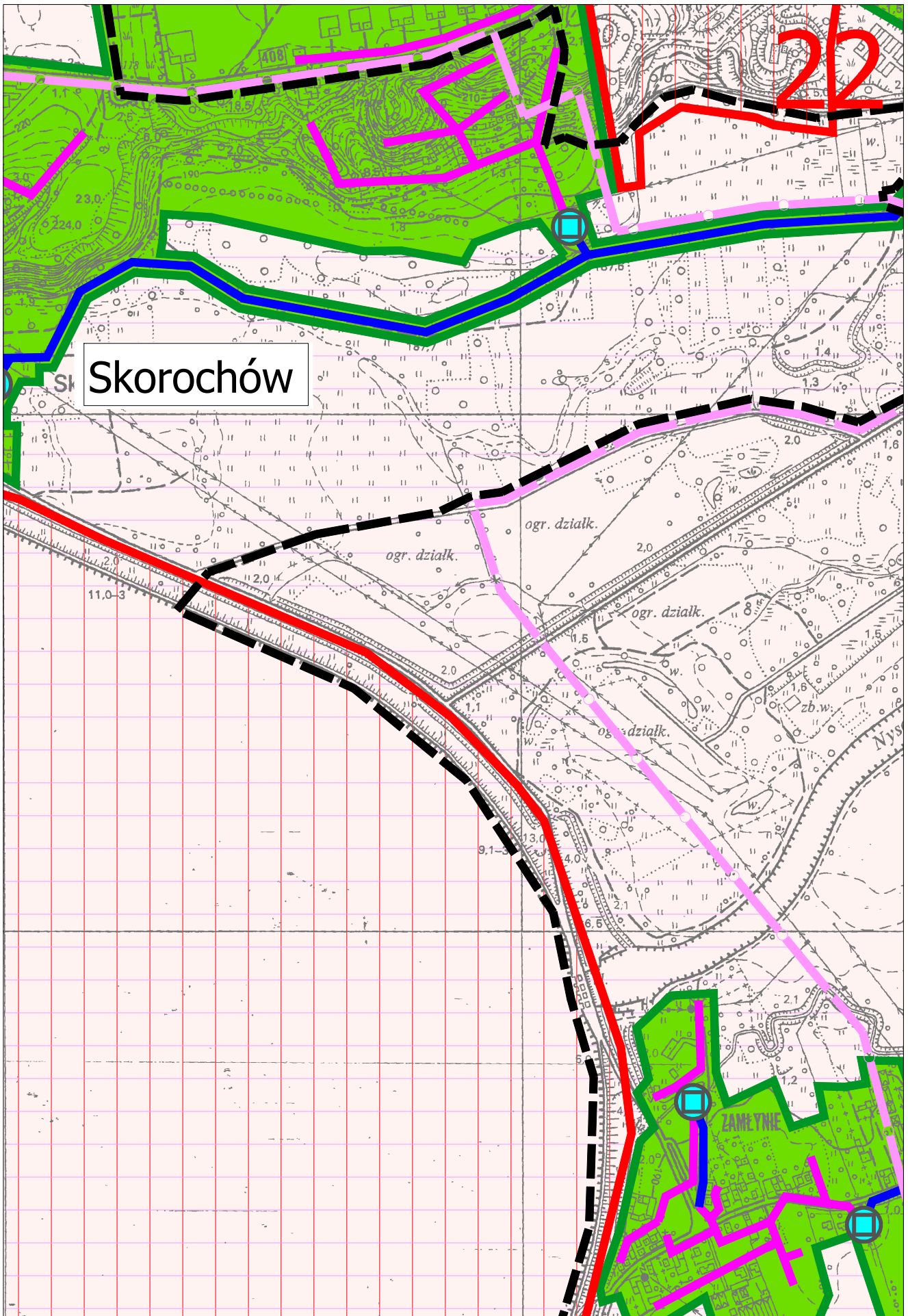


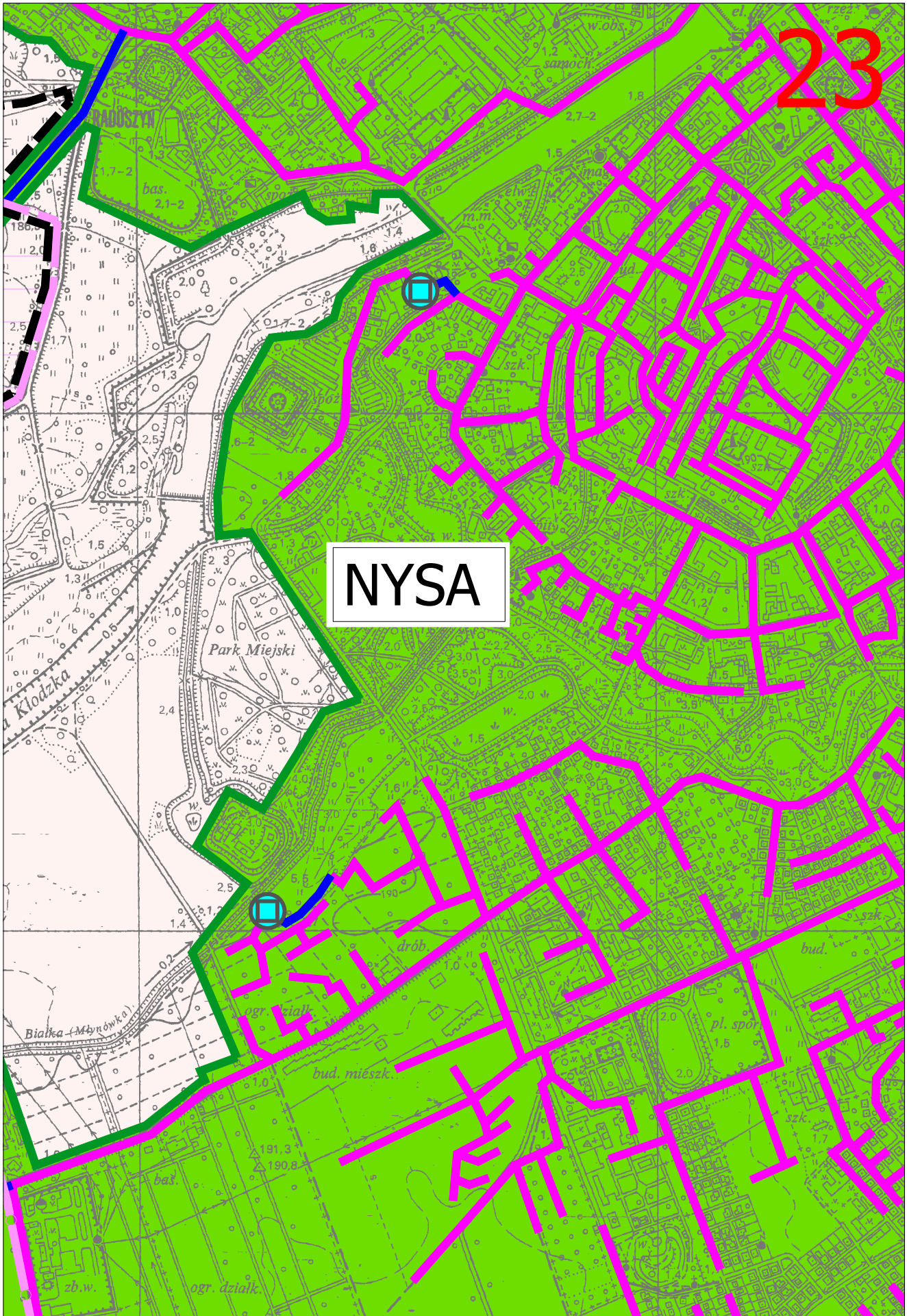


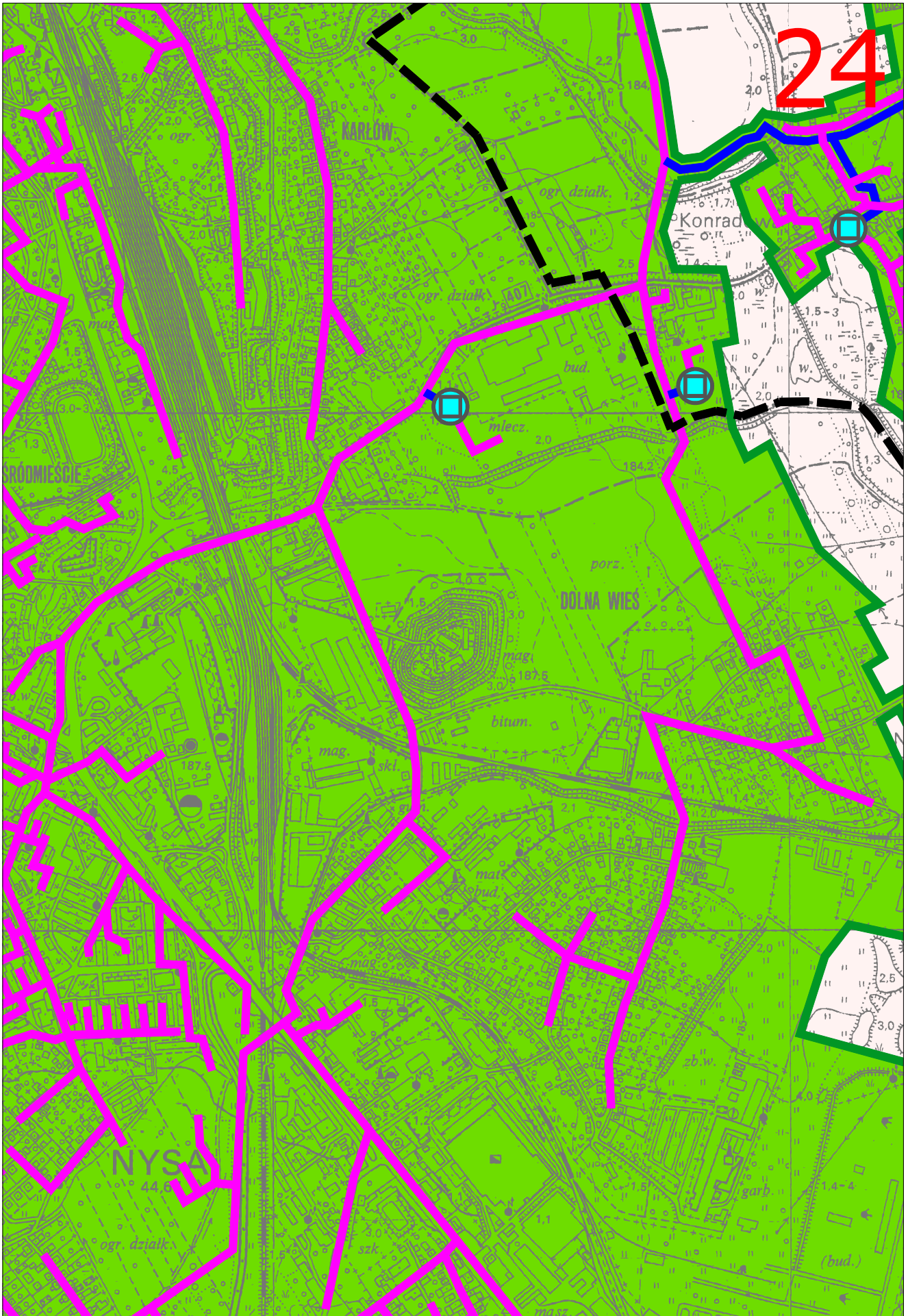


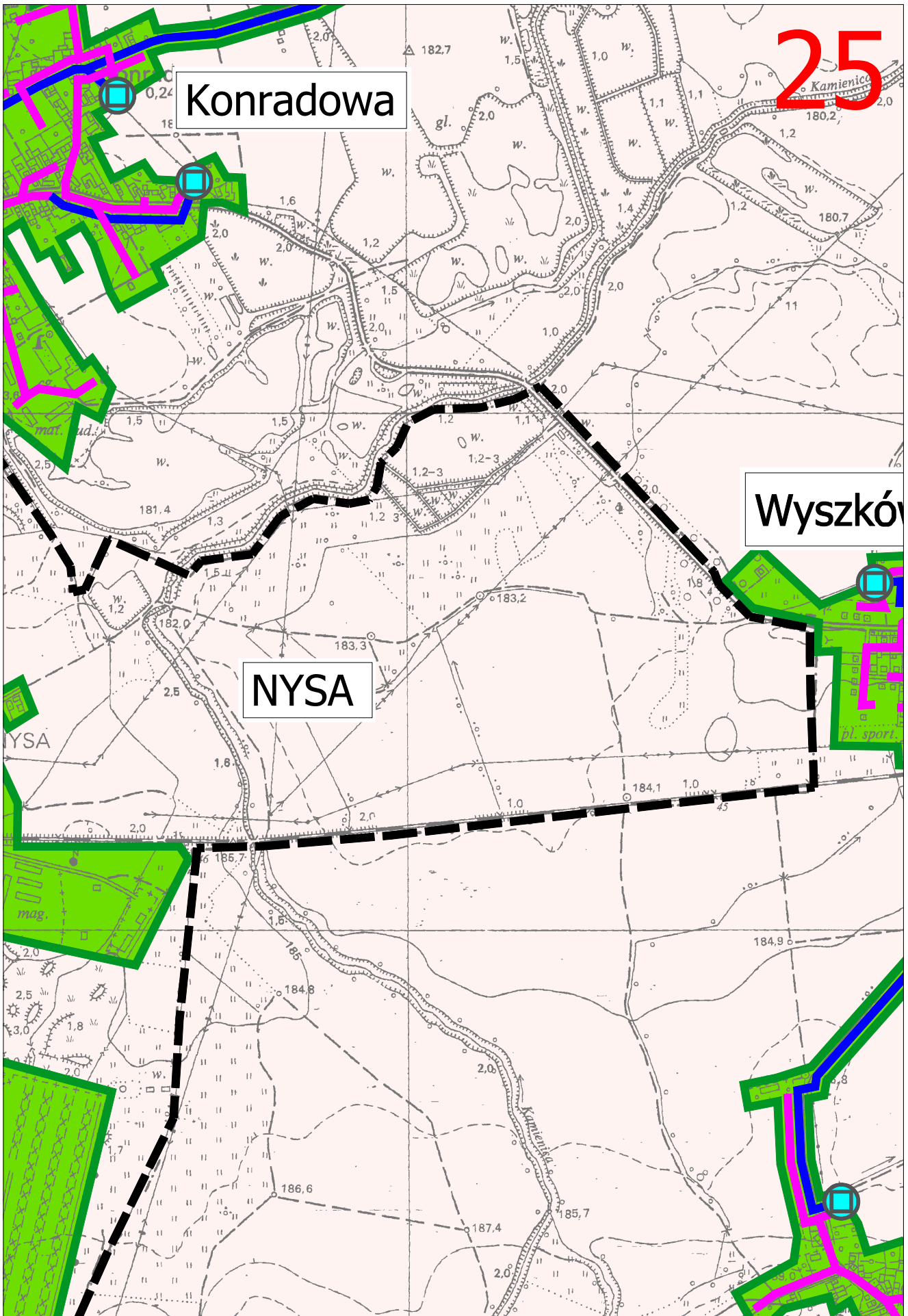


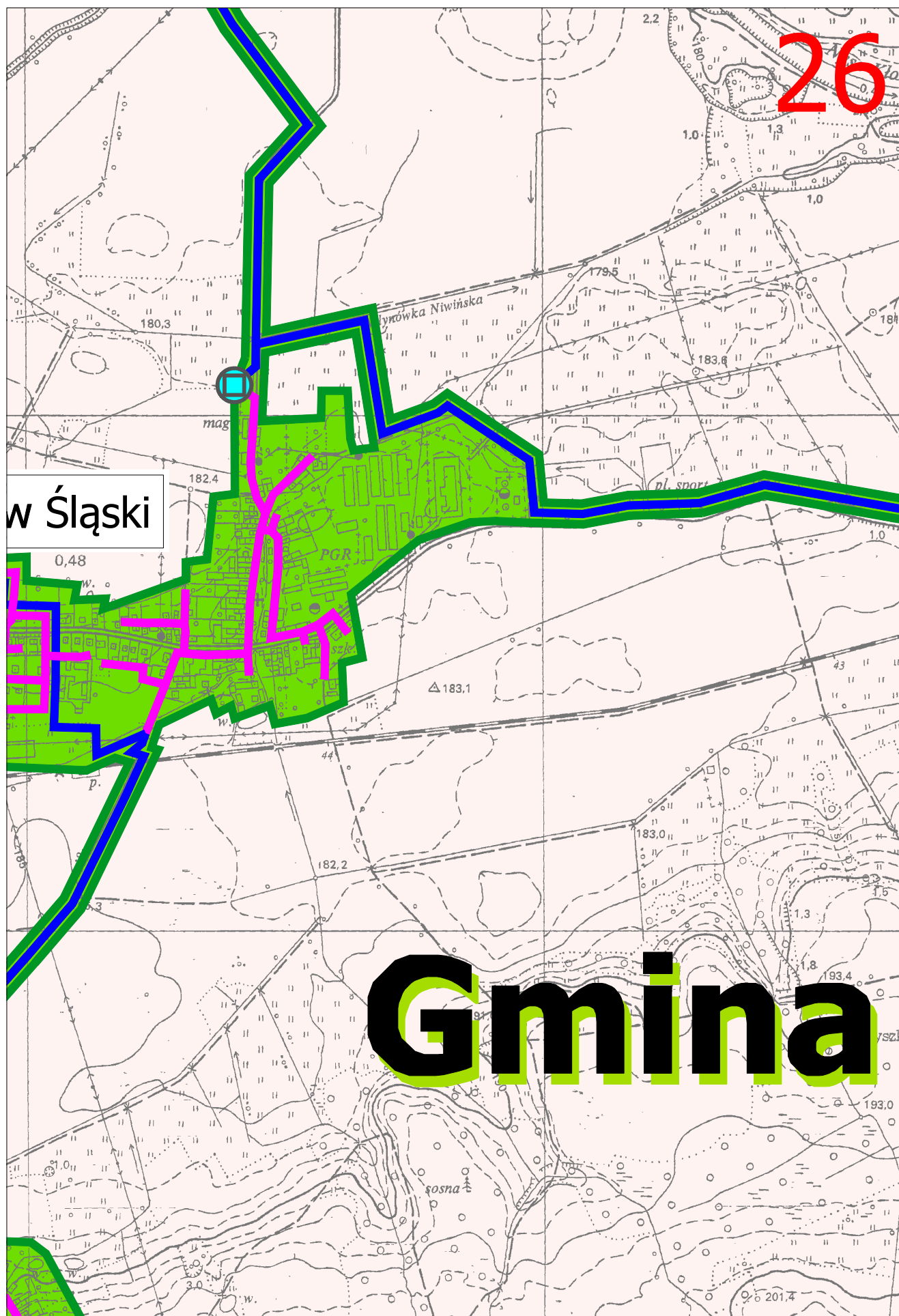


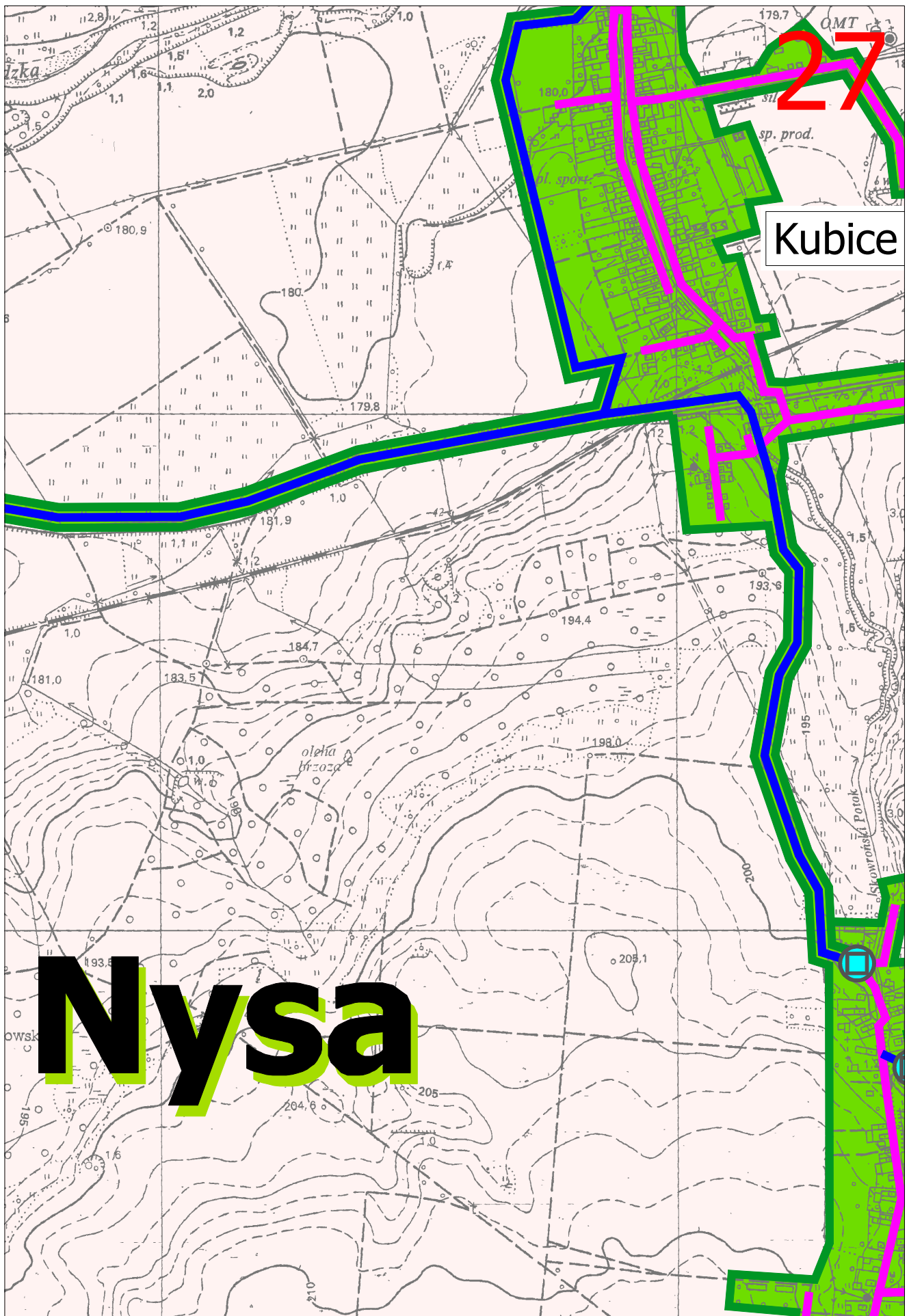


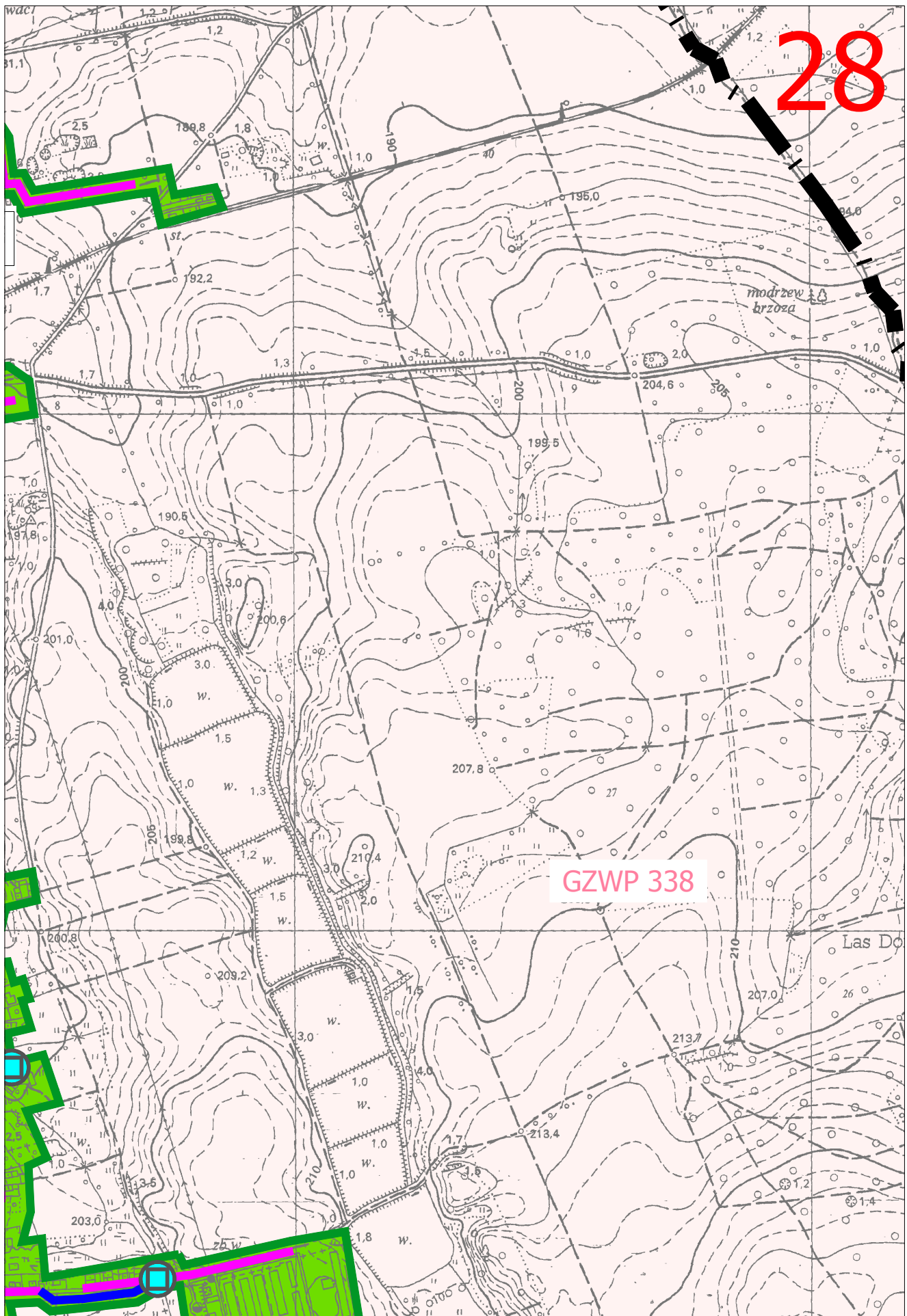


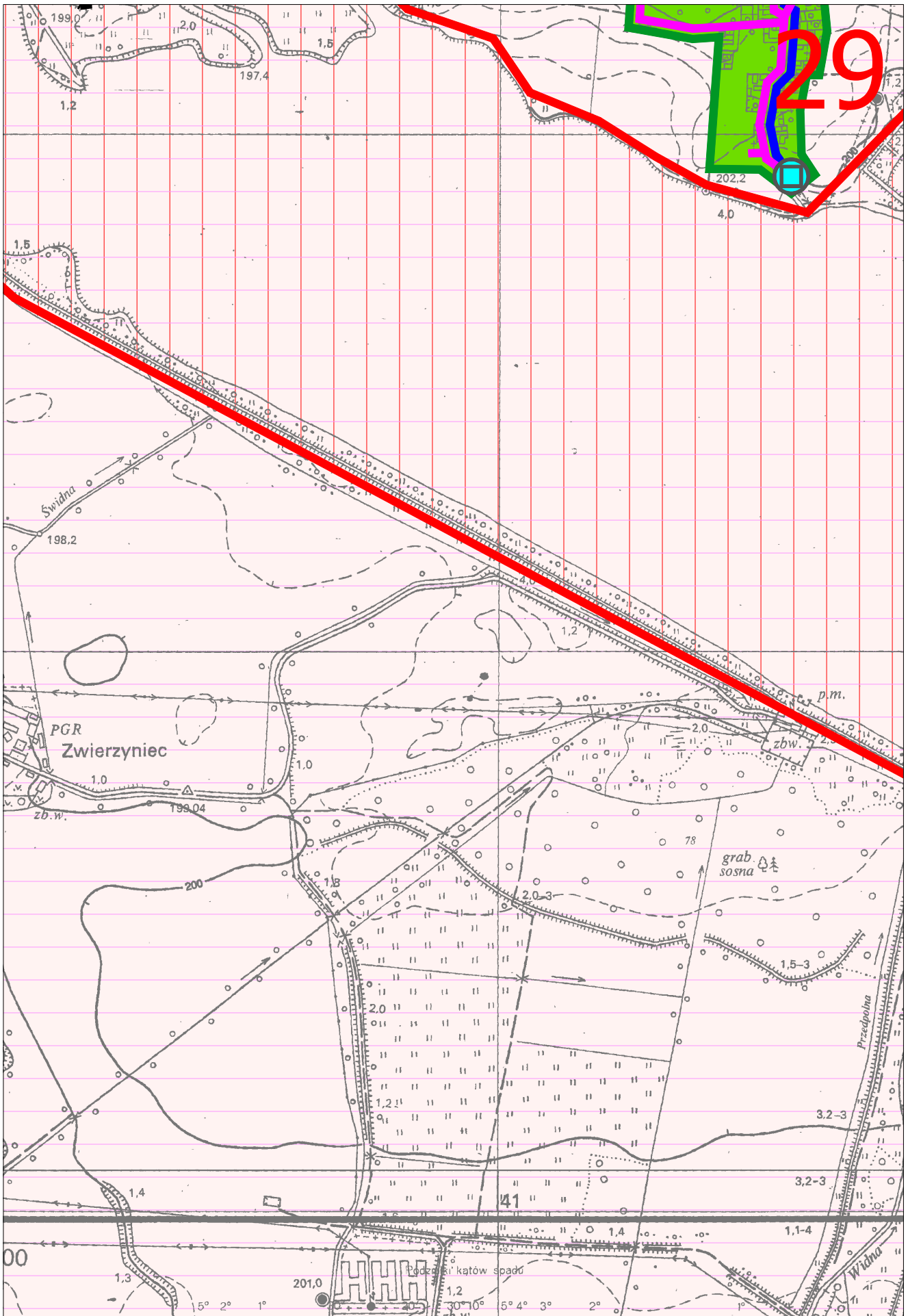








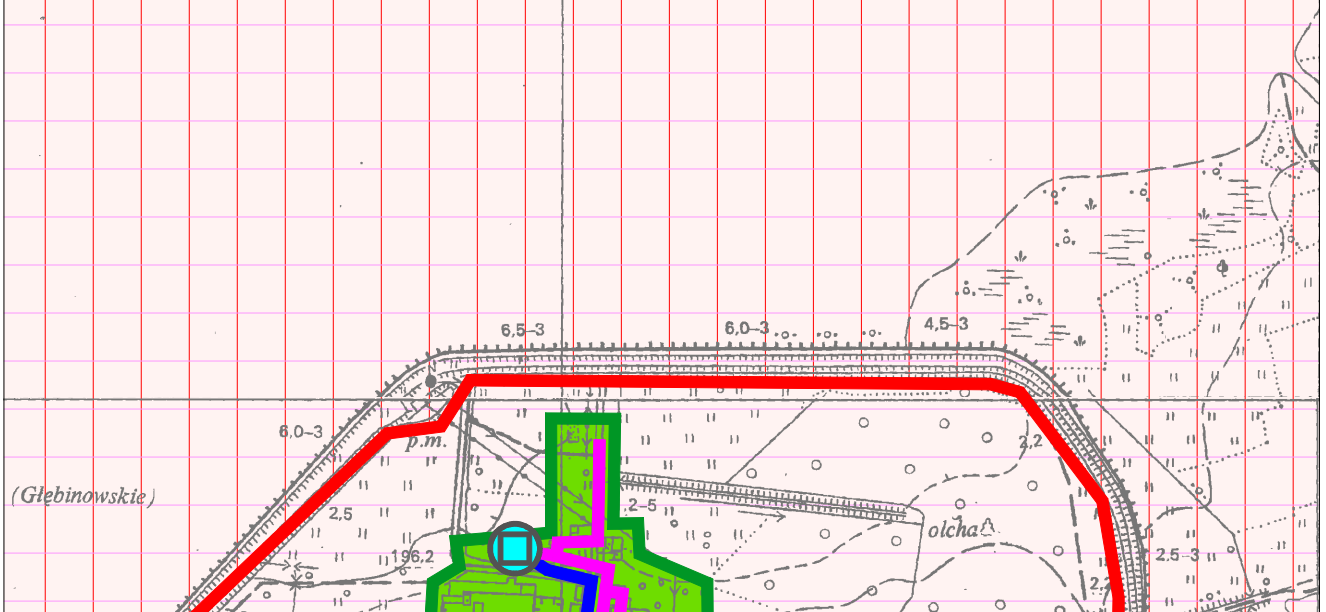


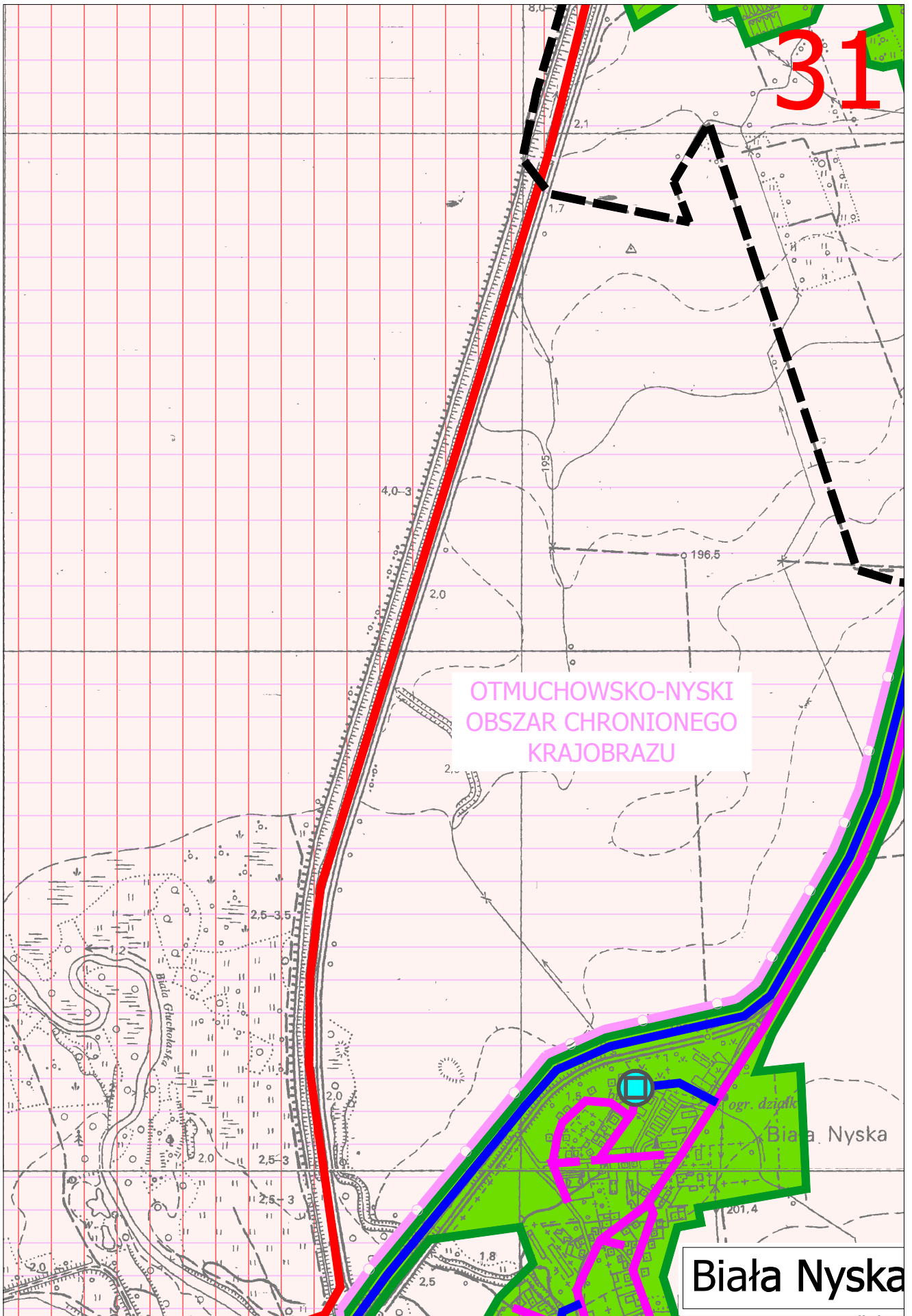


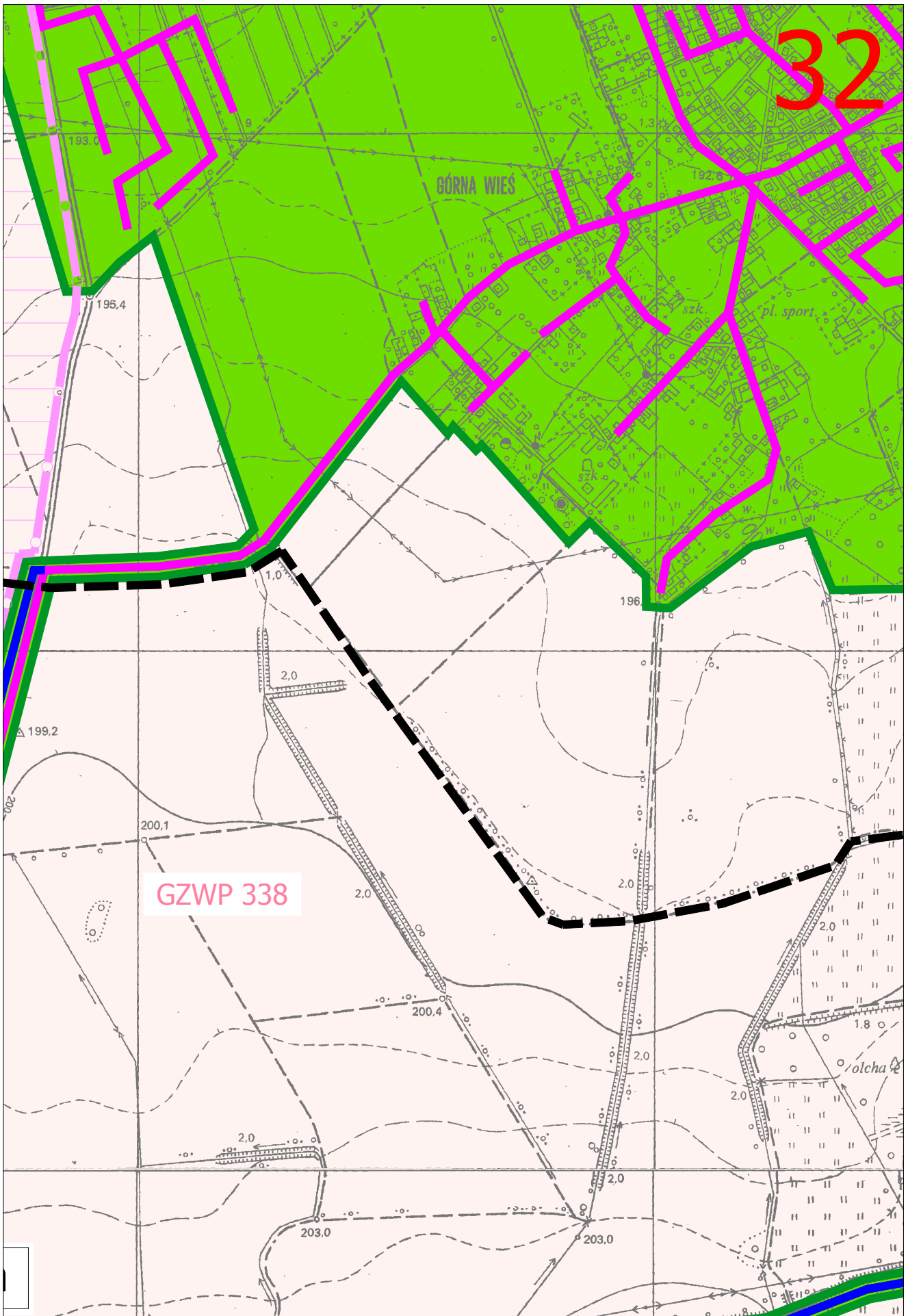
30

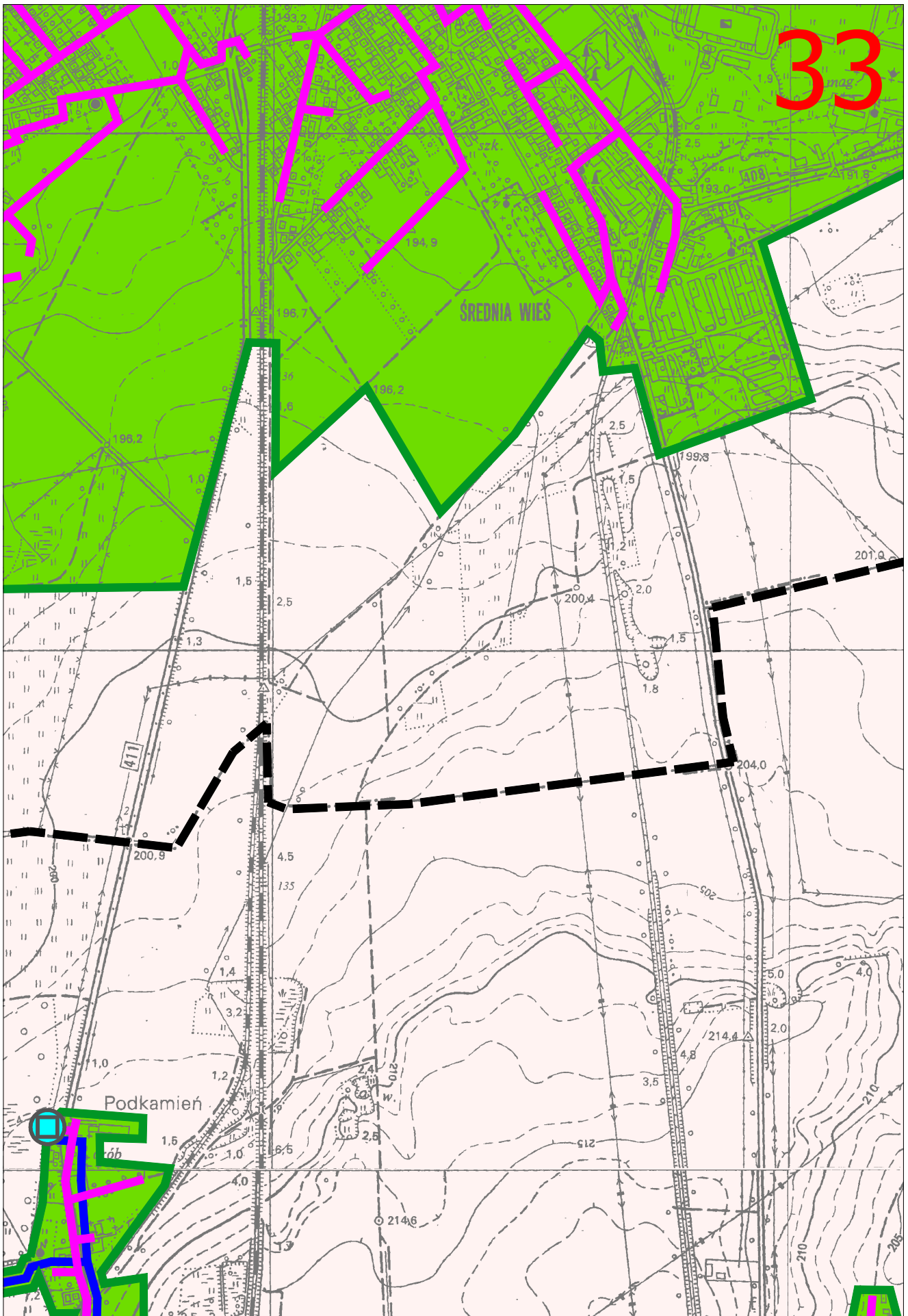
Z I O R O N Y S K I E (Głubinowskie)

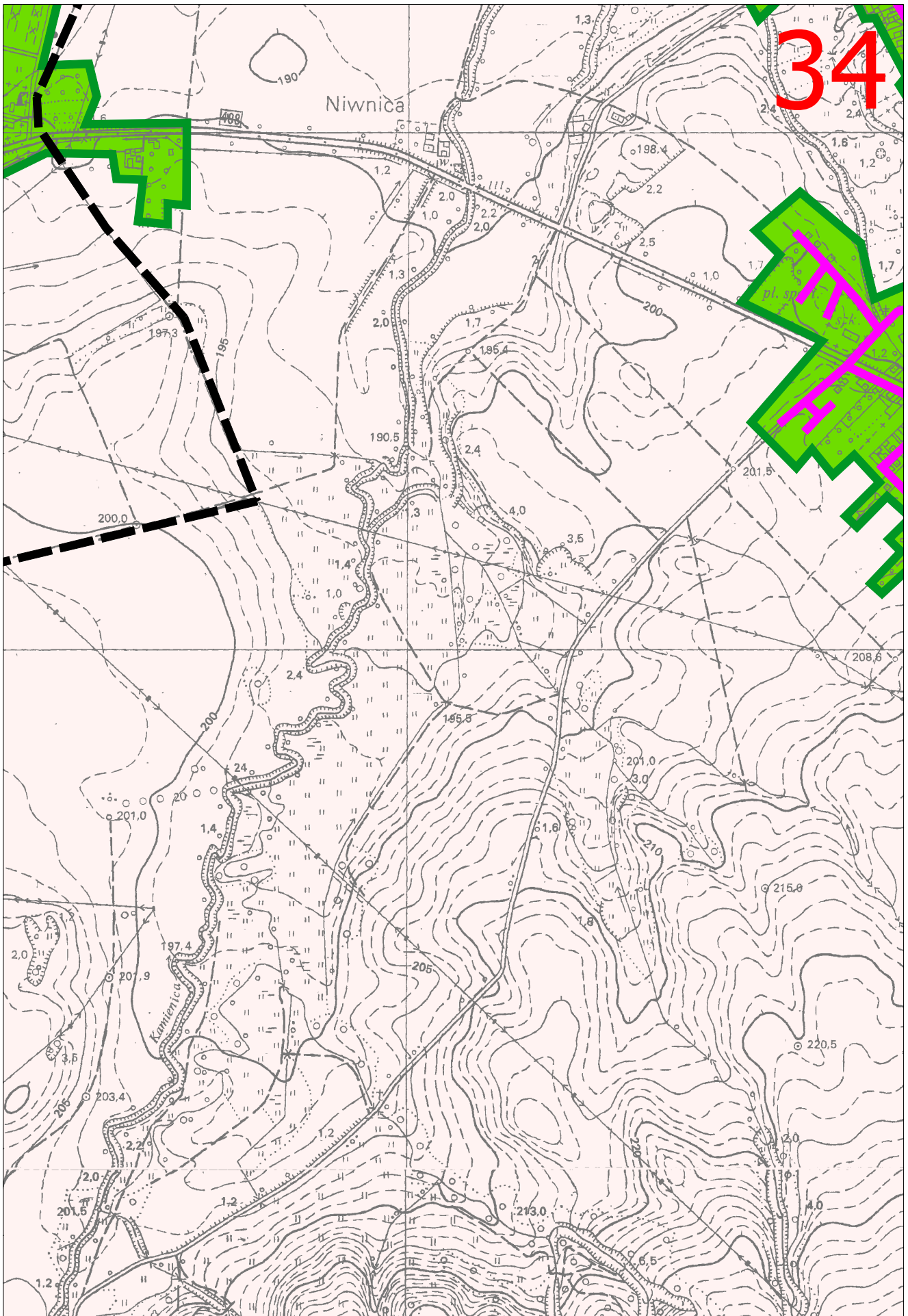
ZBIORNIK NYSKI  
PLB160002

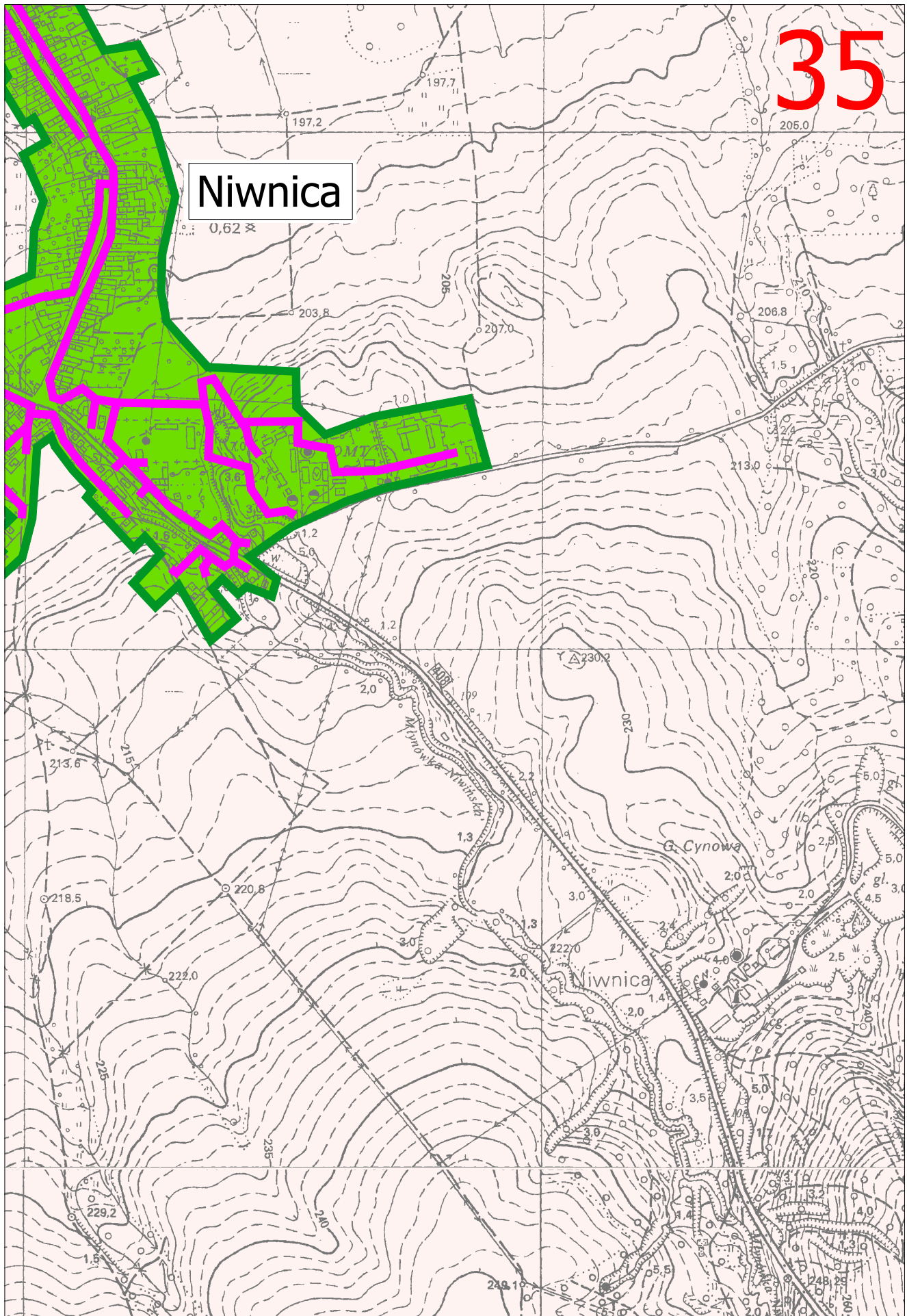


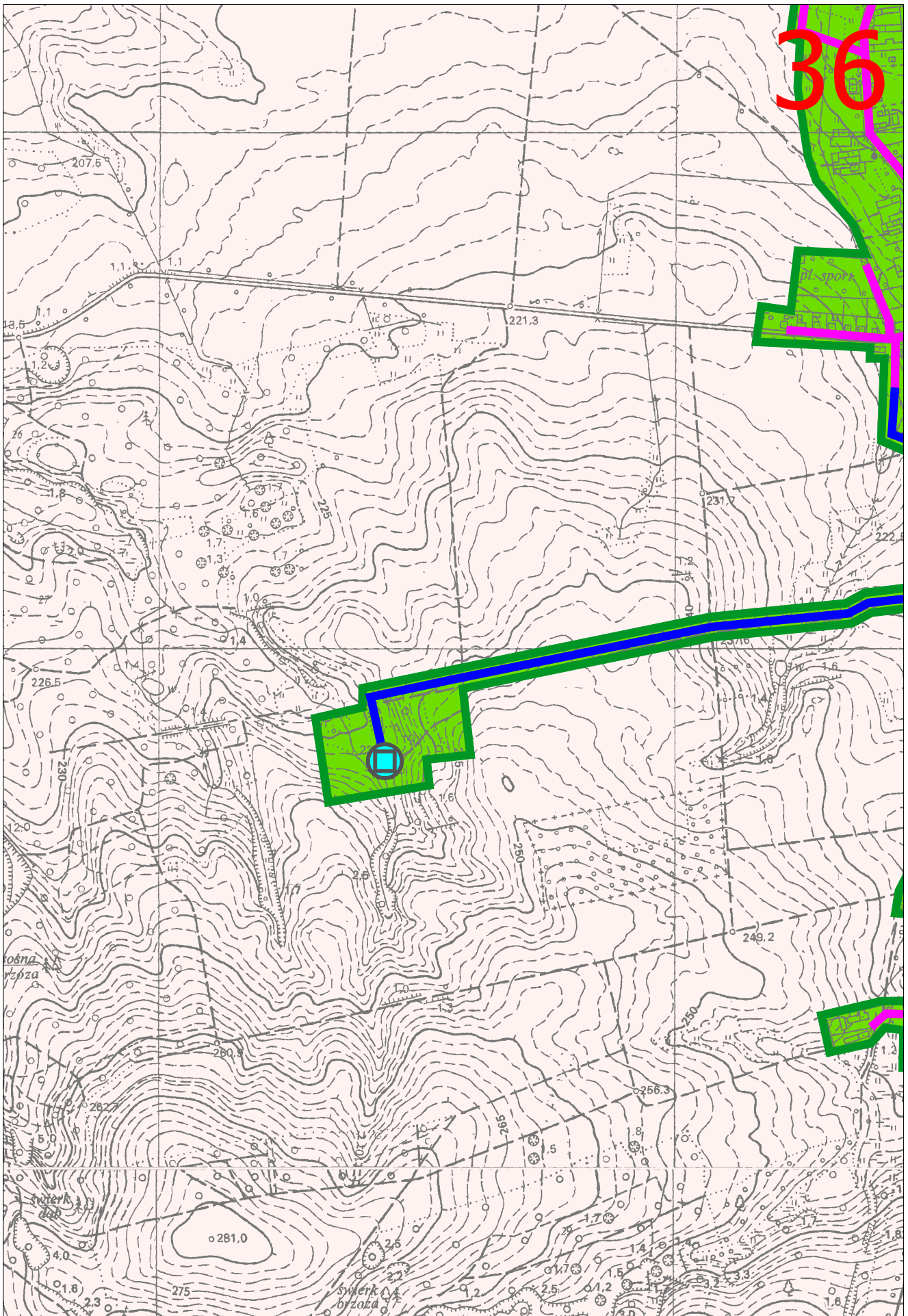


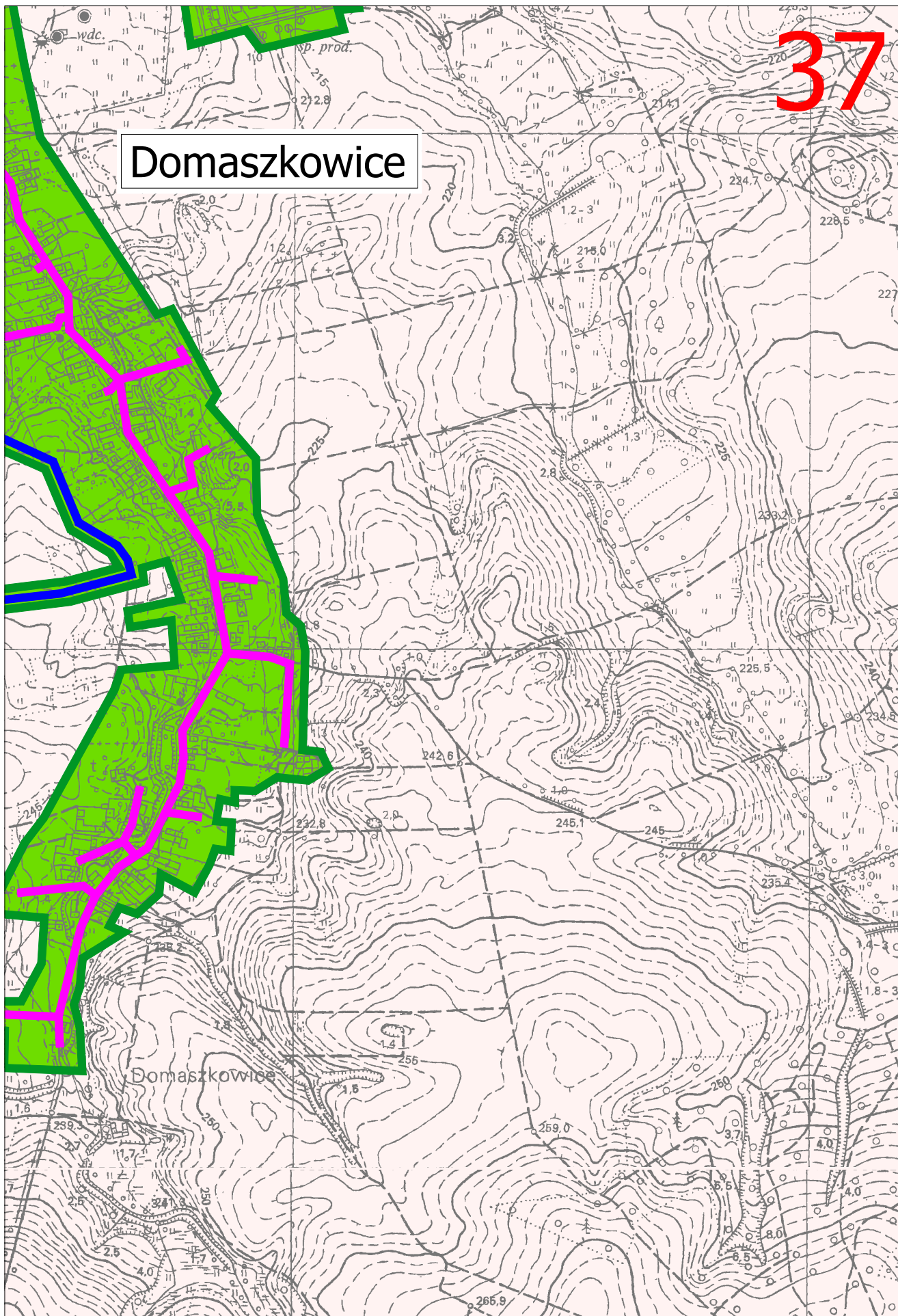




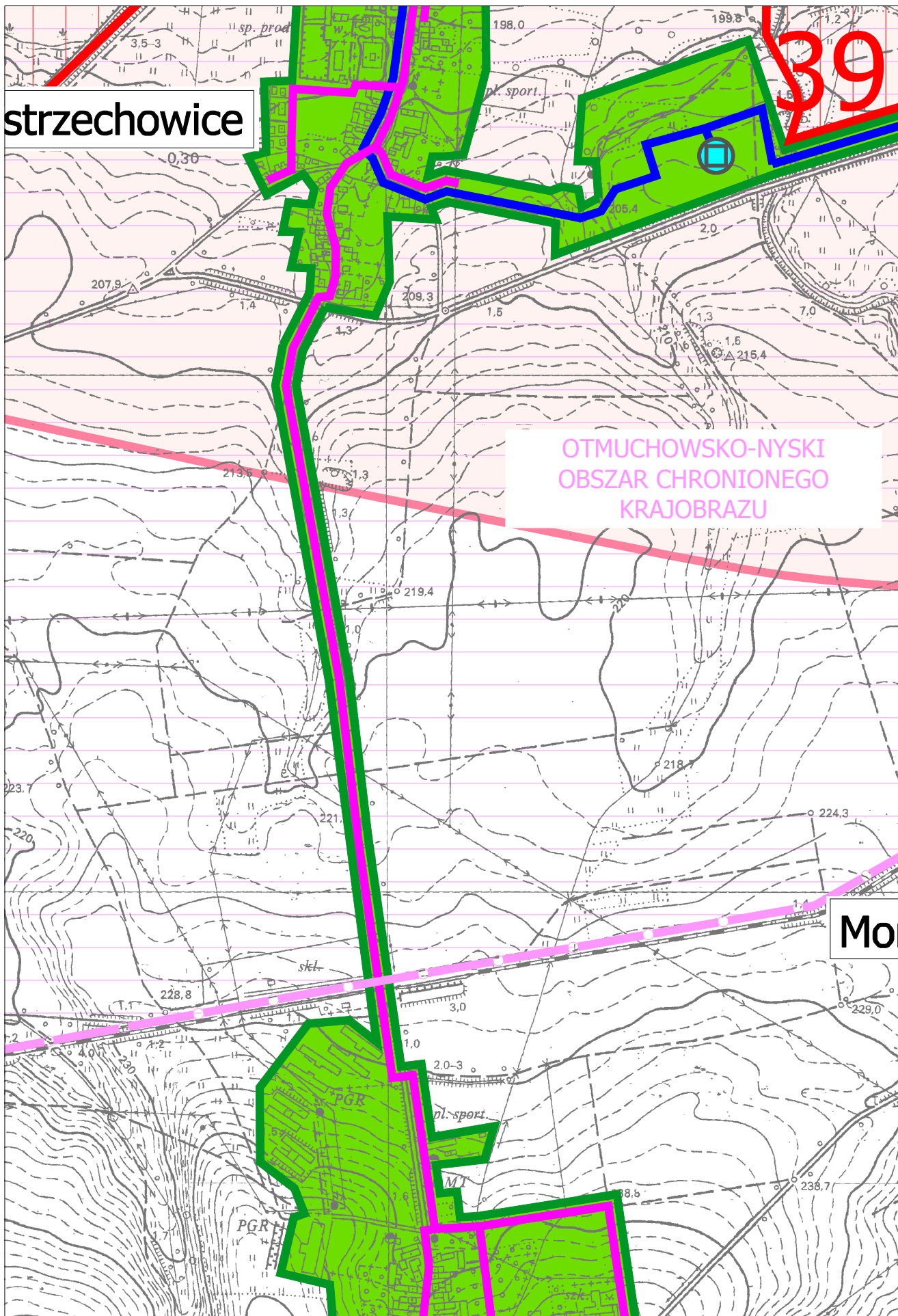


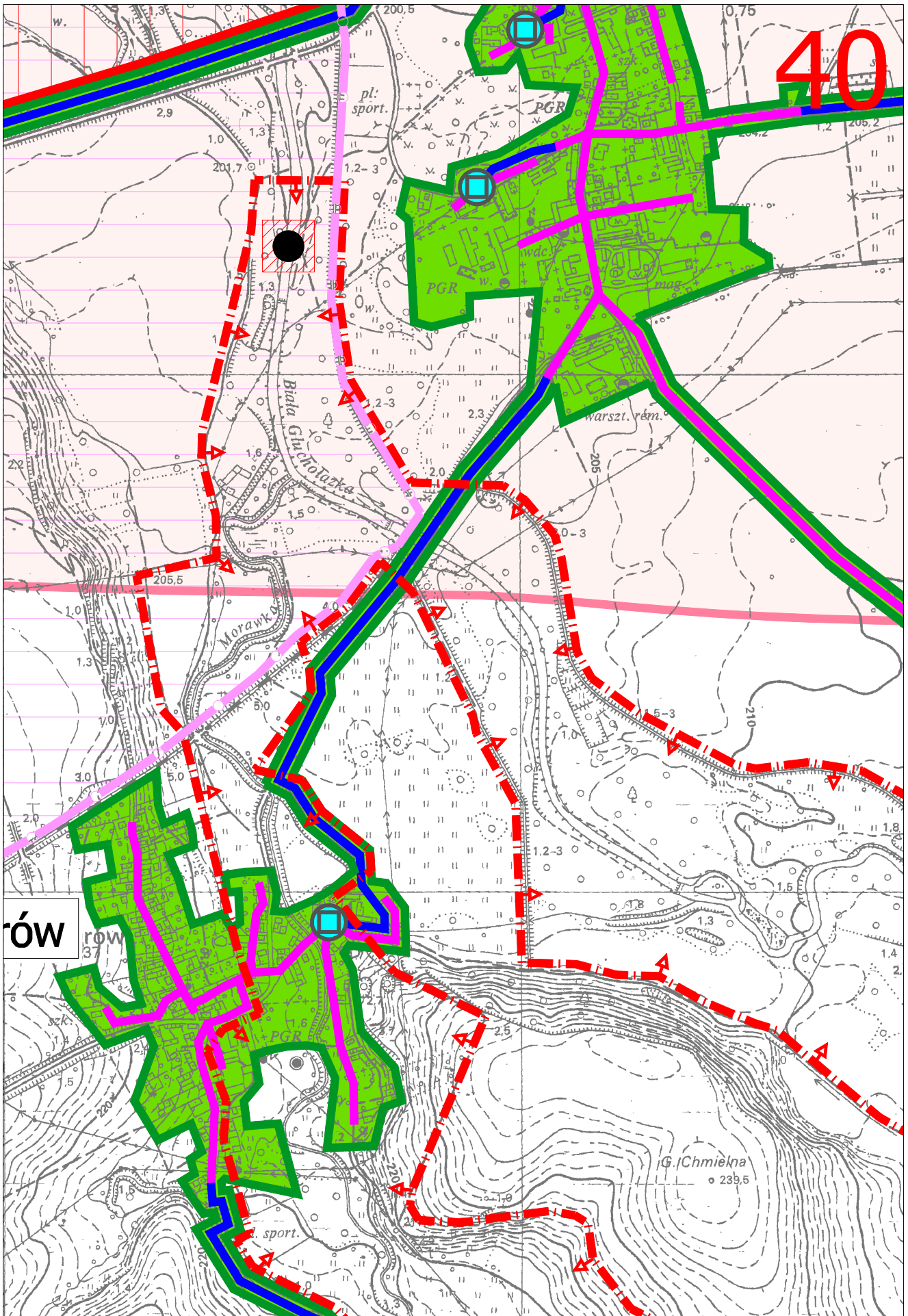


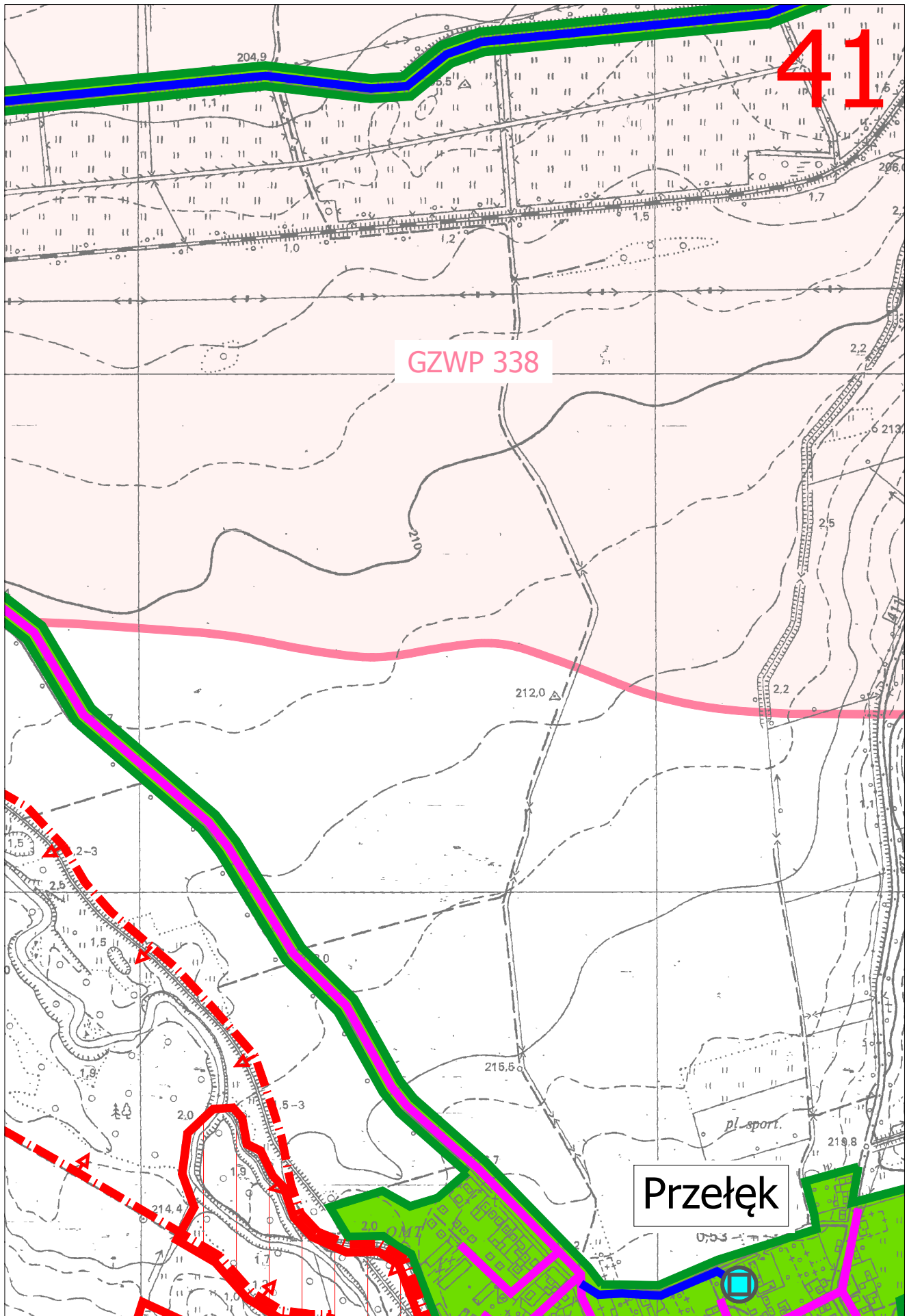


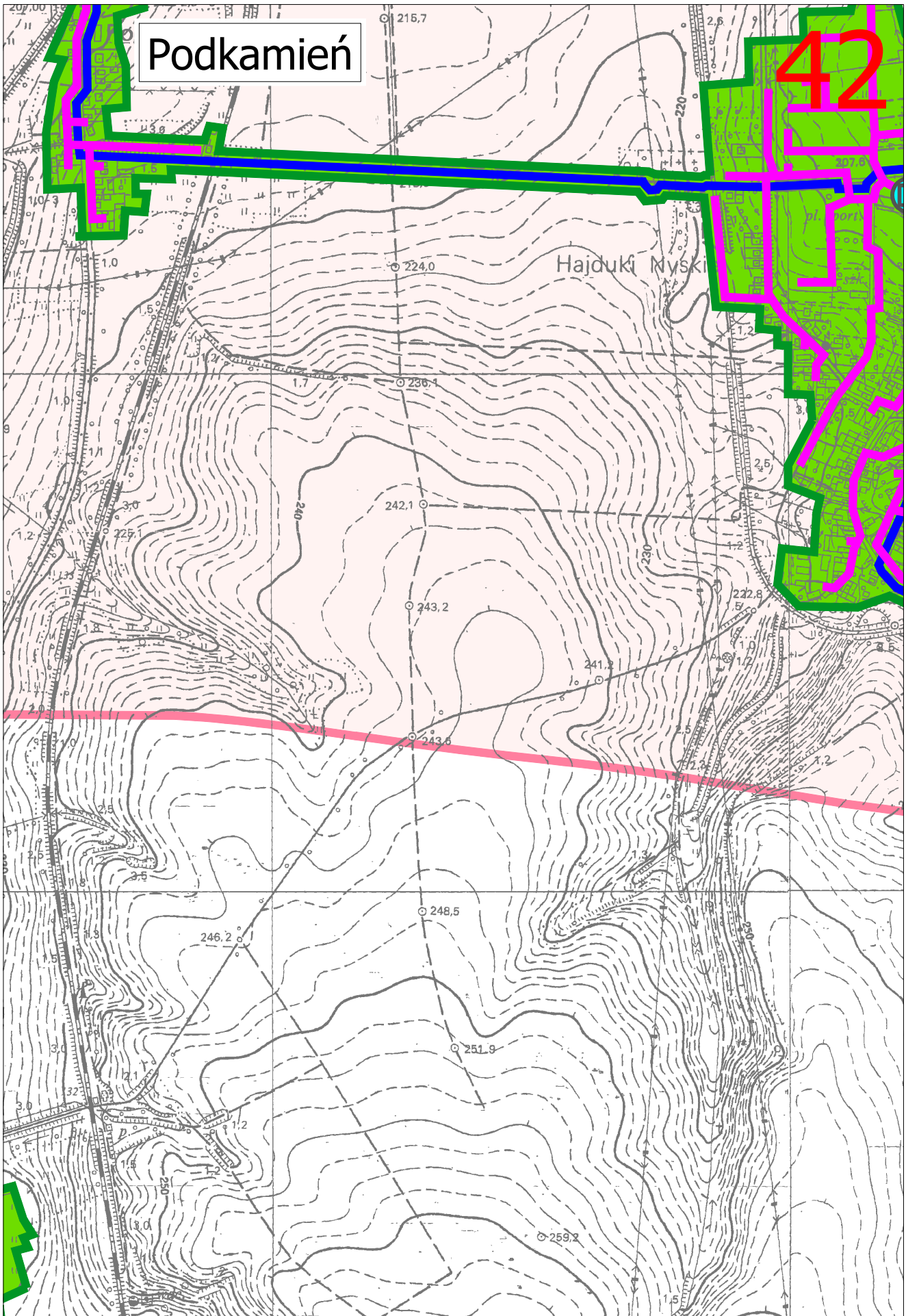


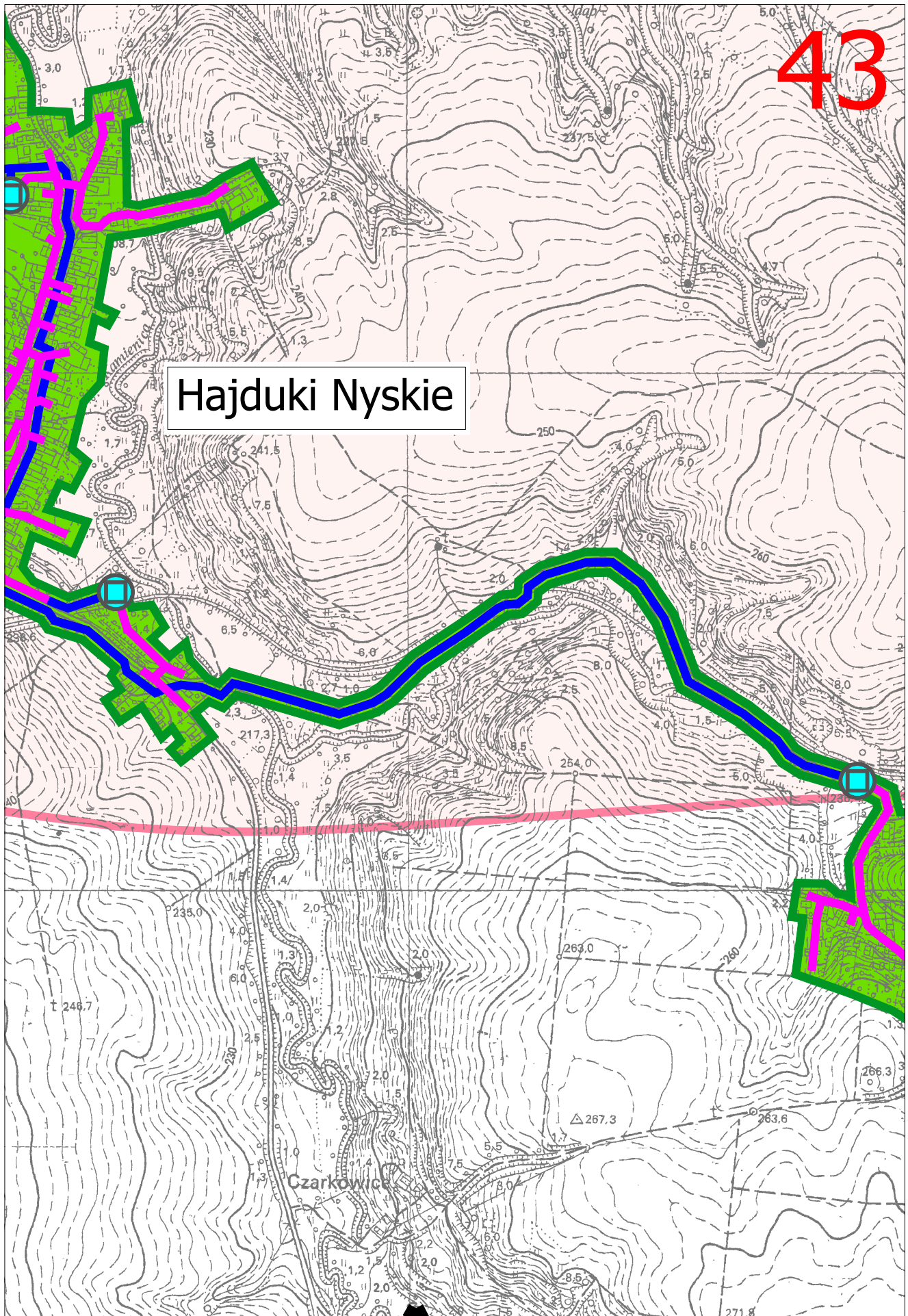




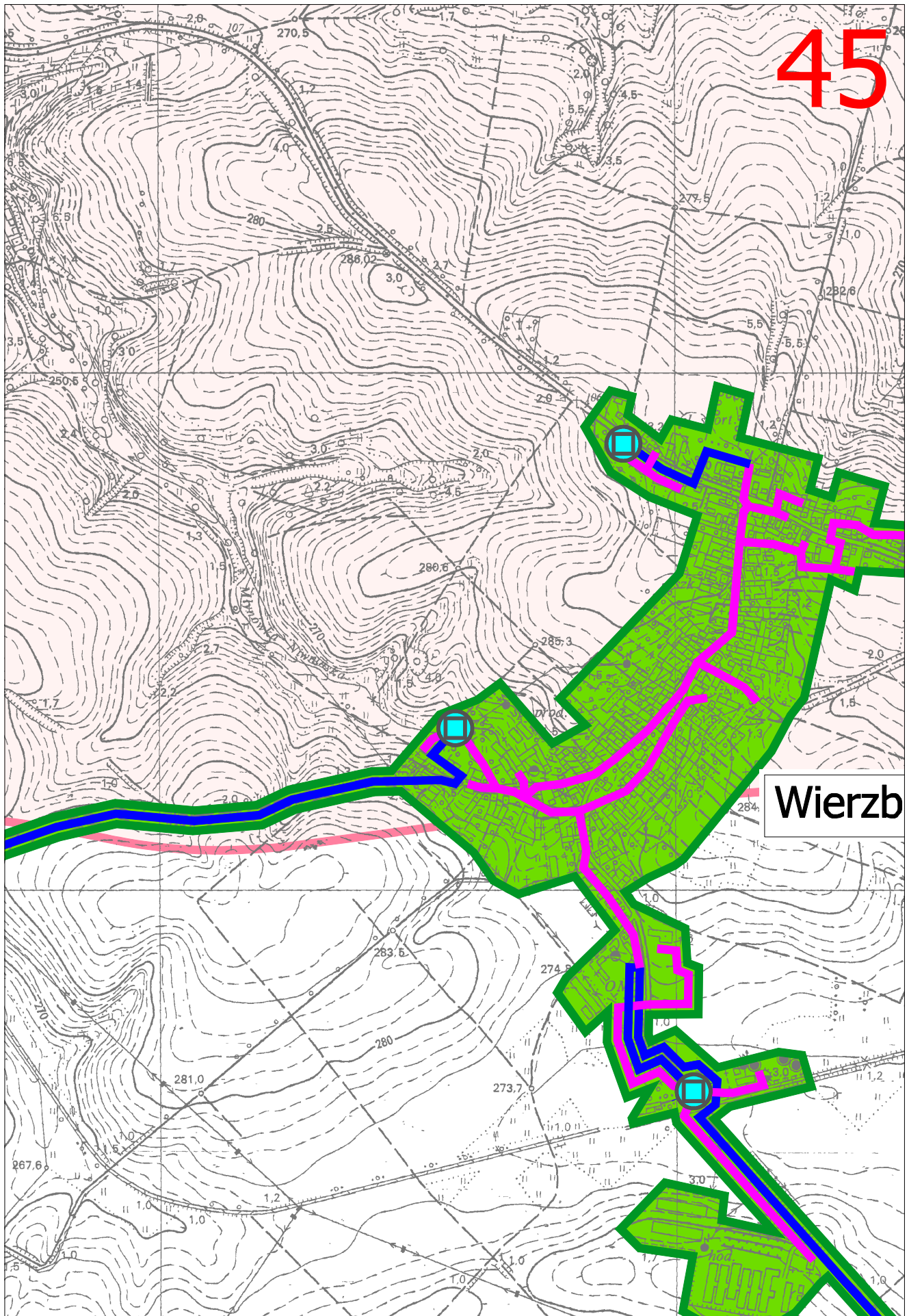




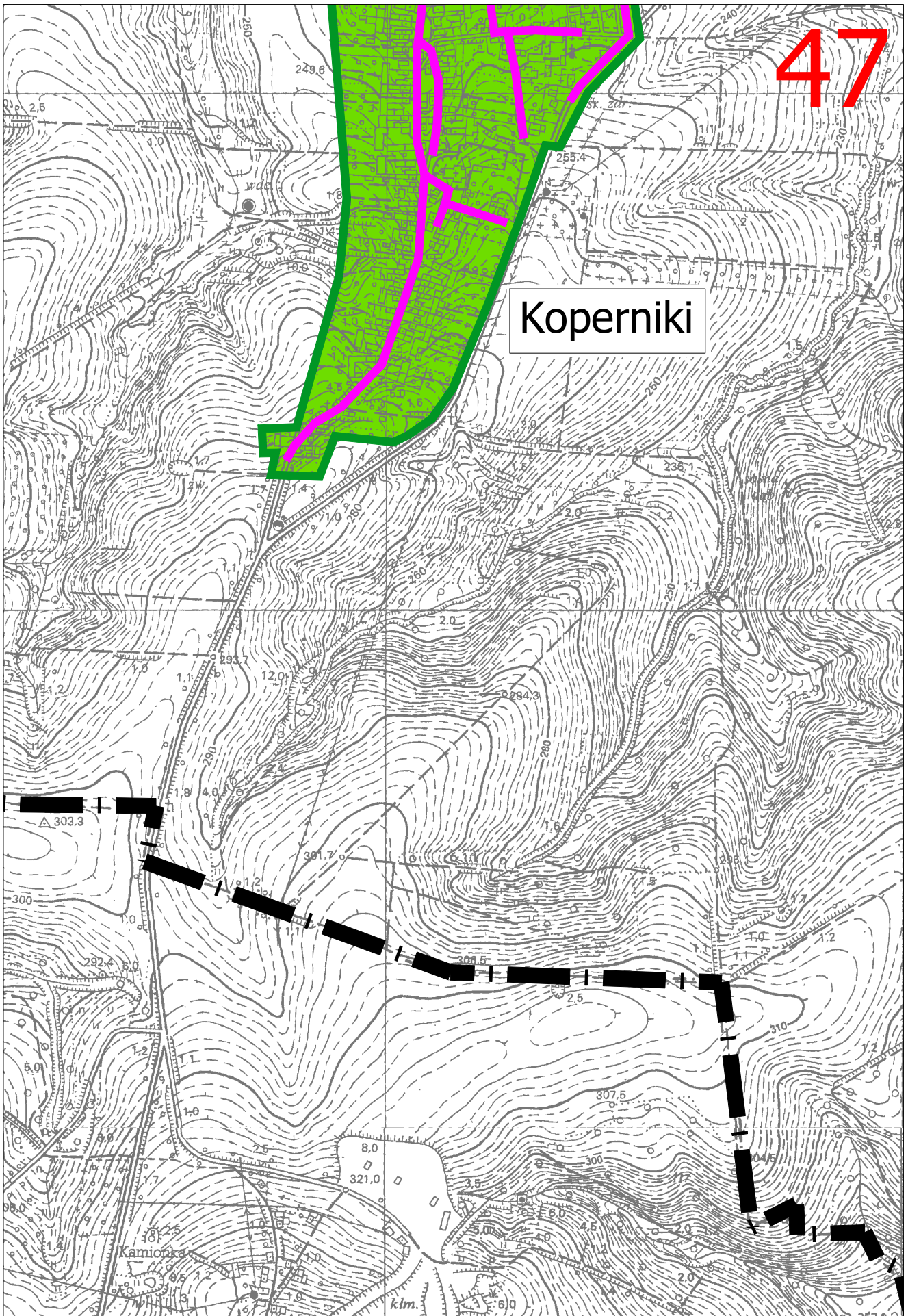


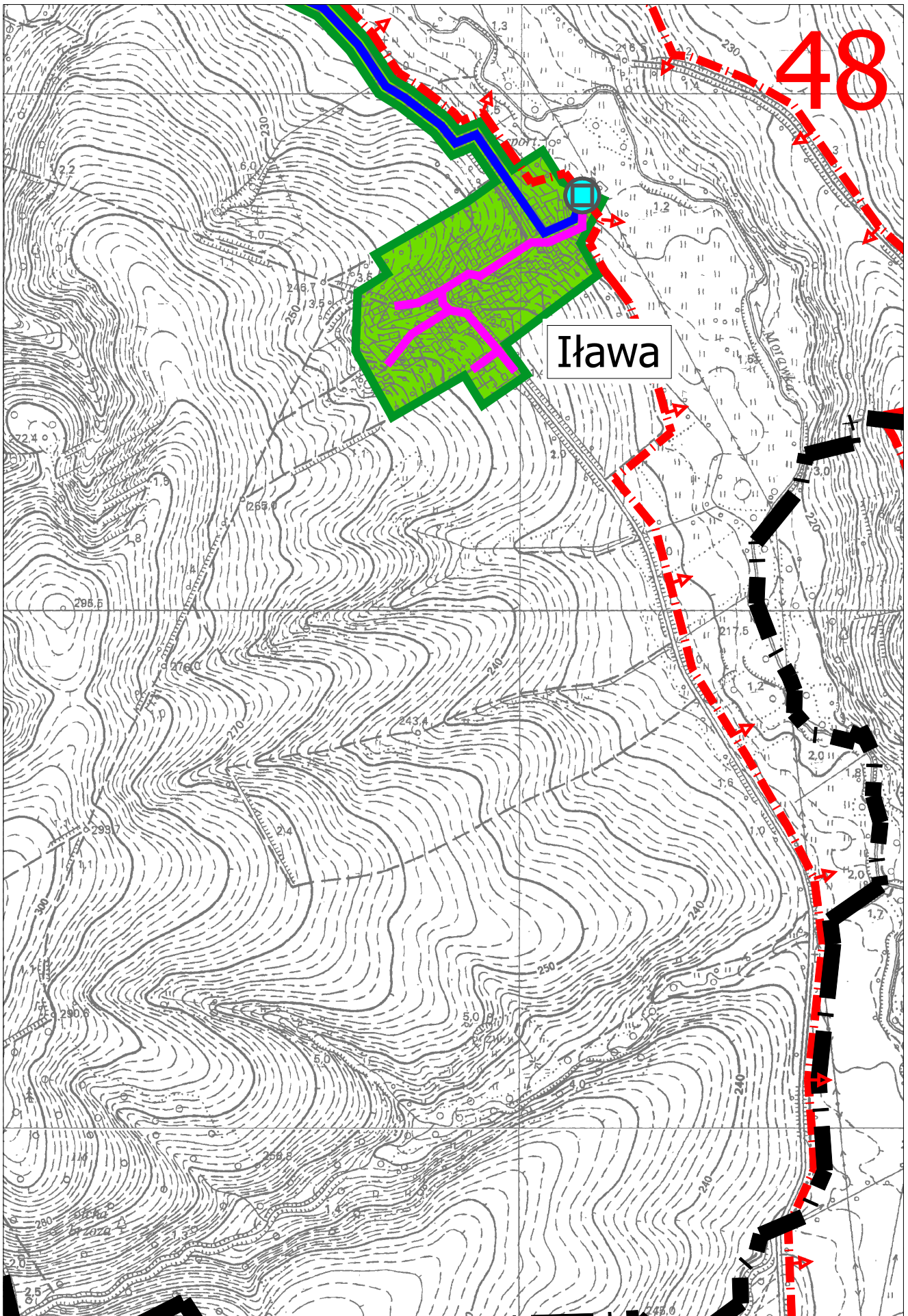


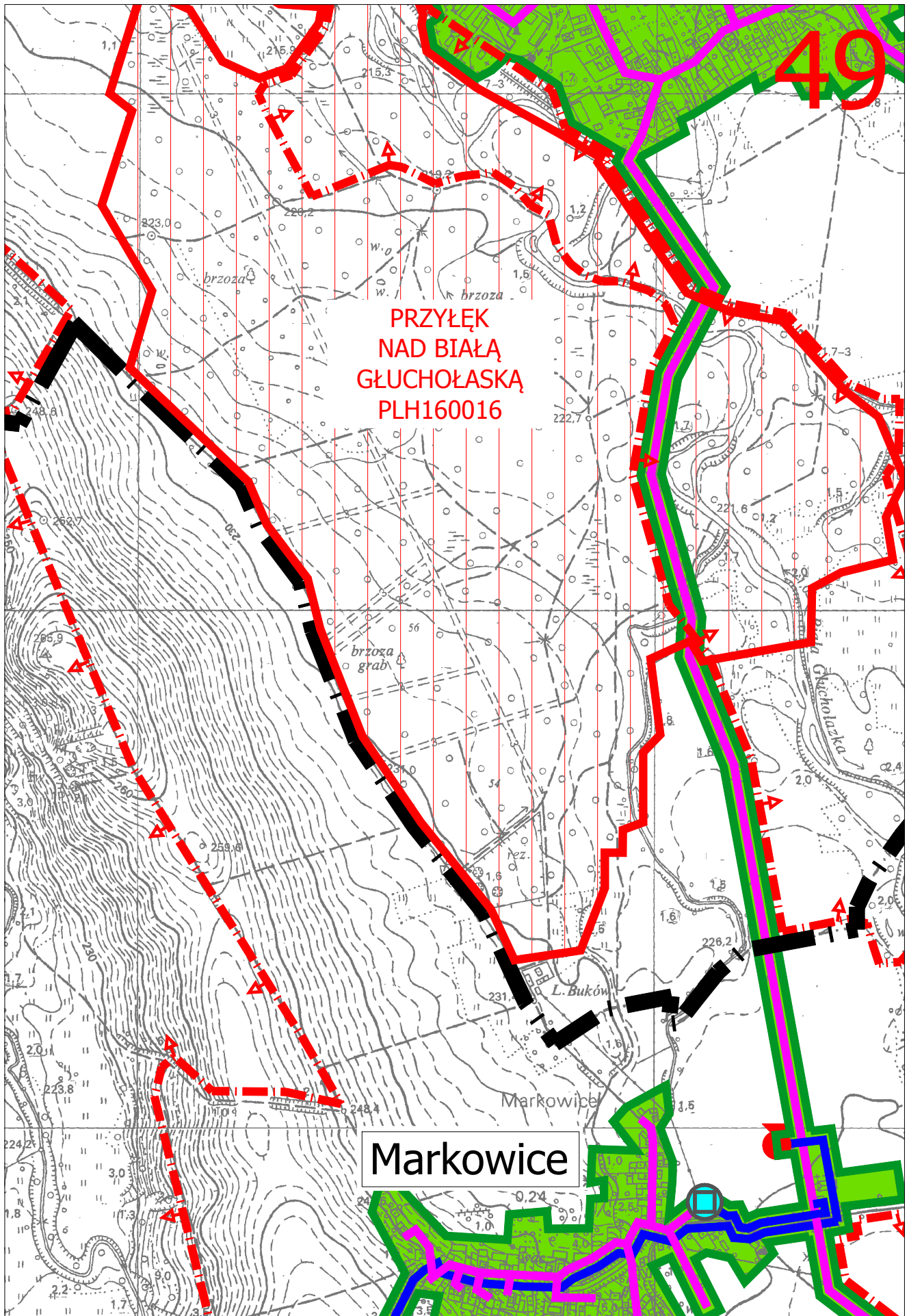


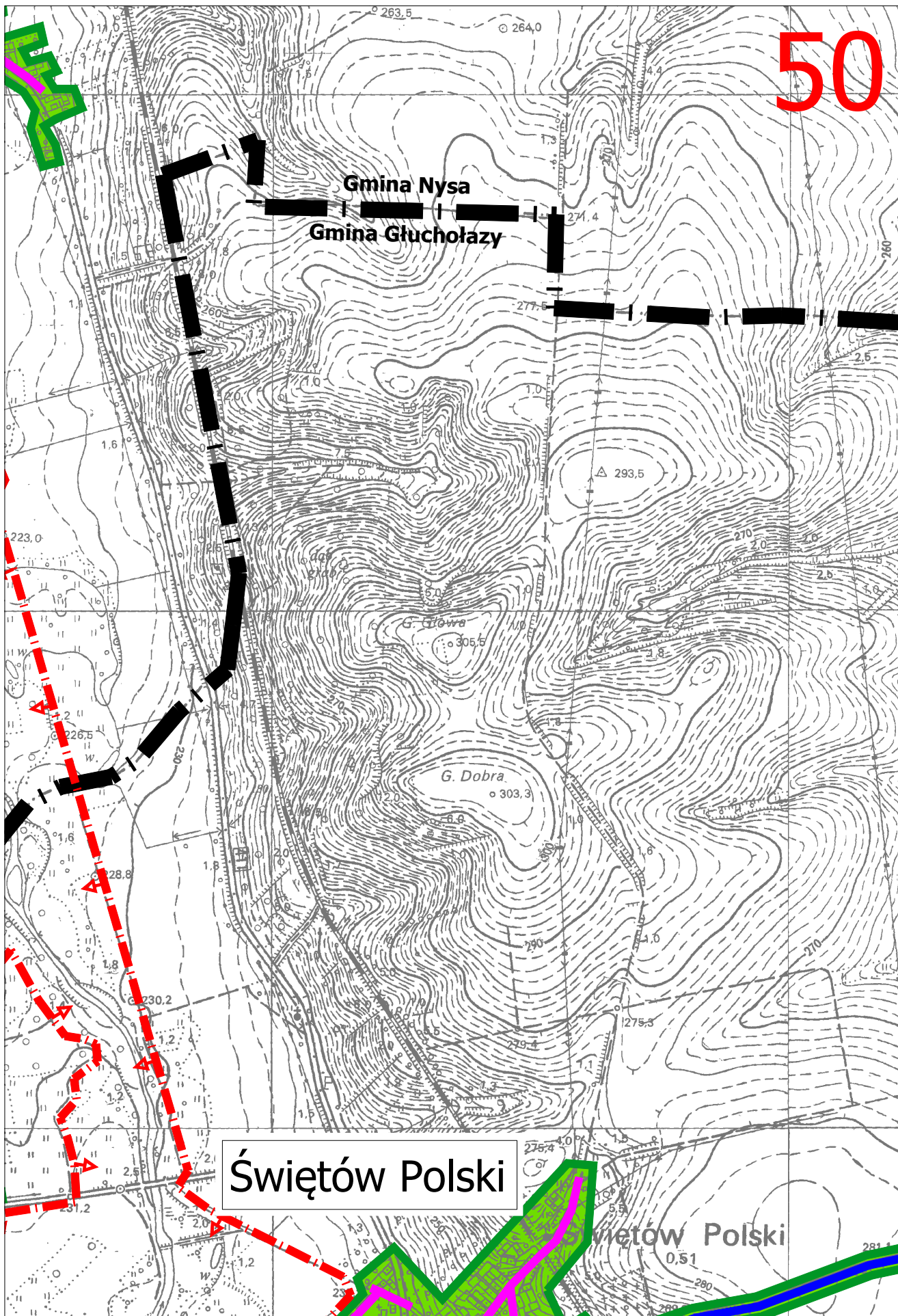


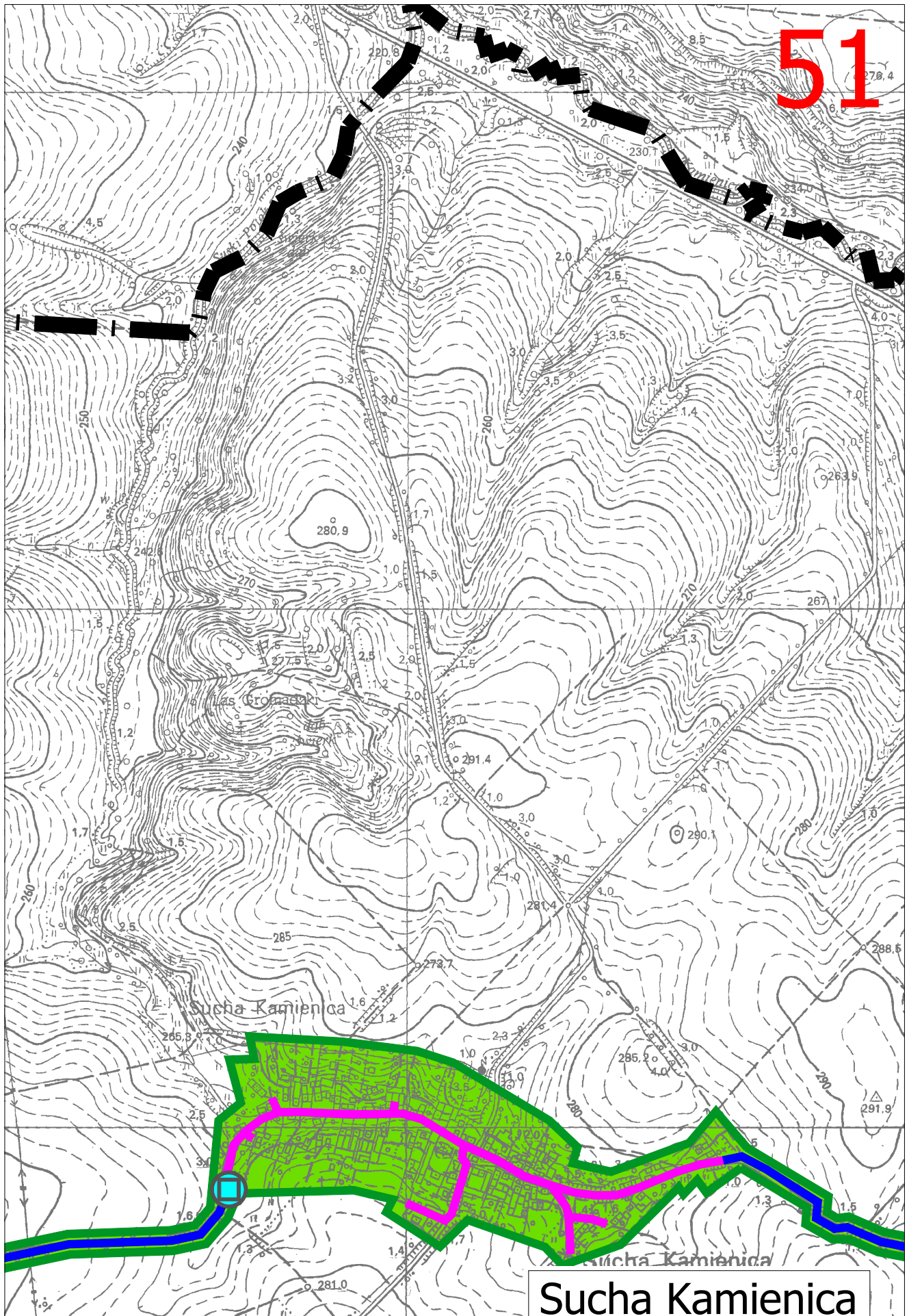


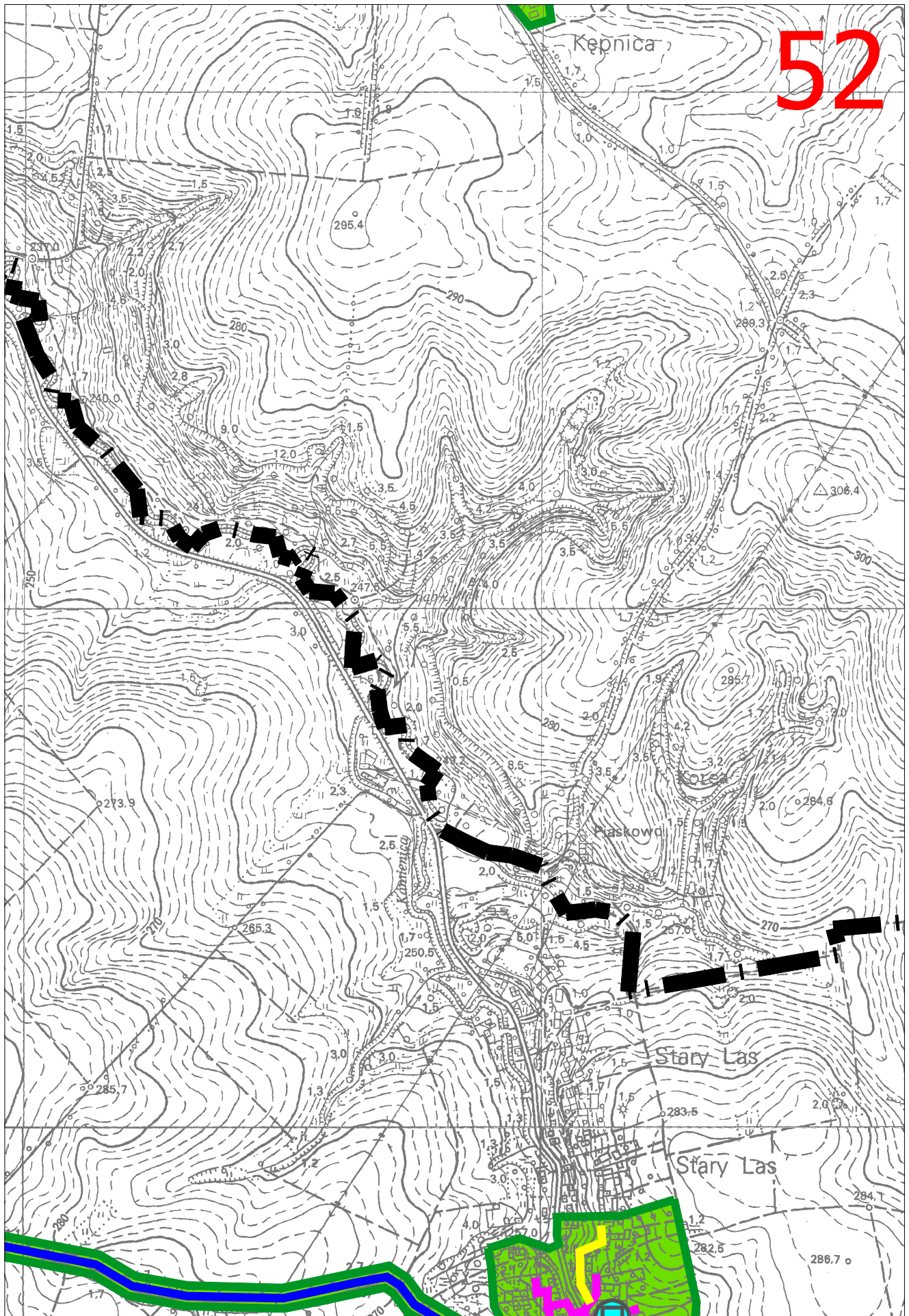


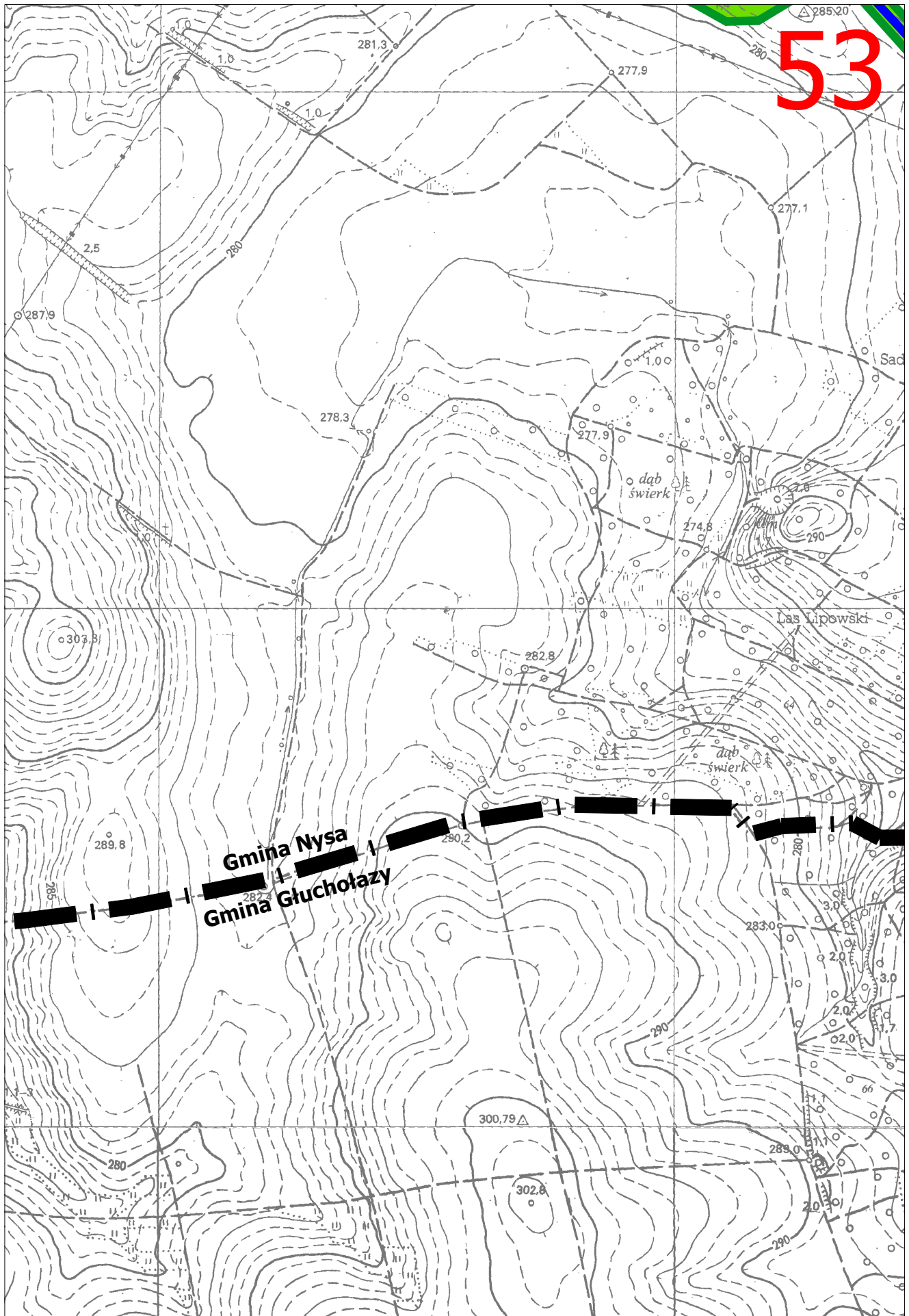


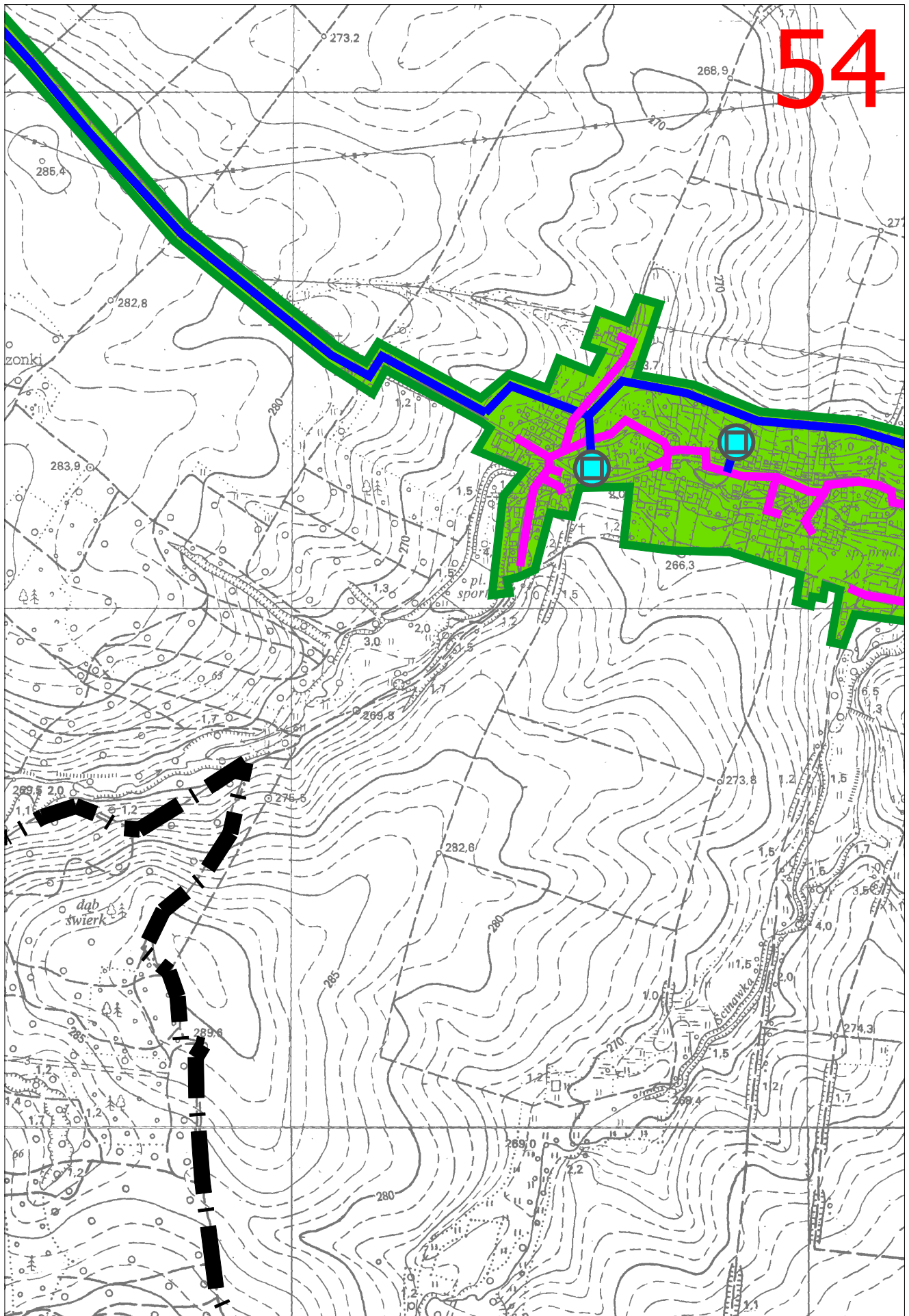


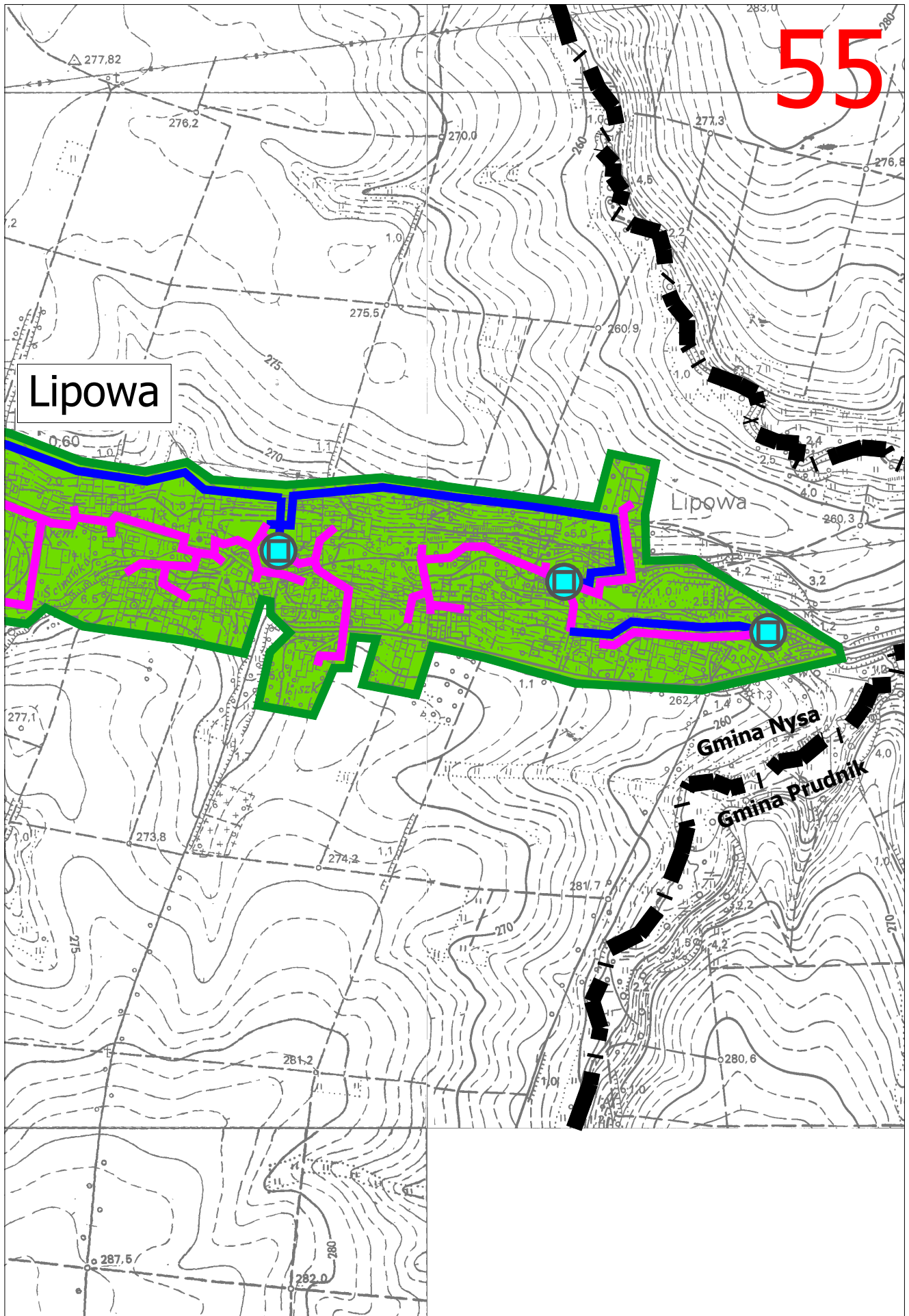




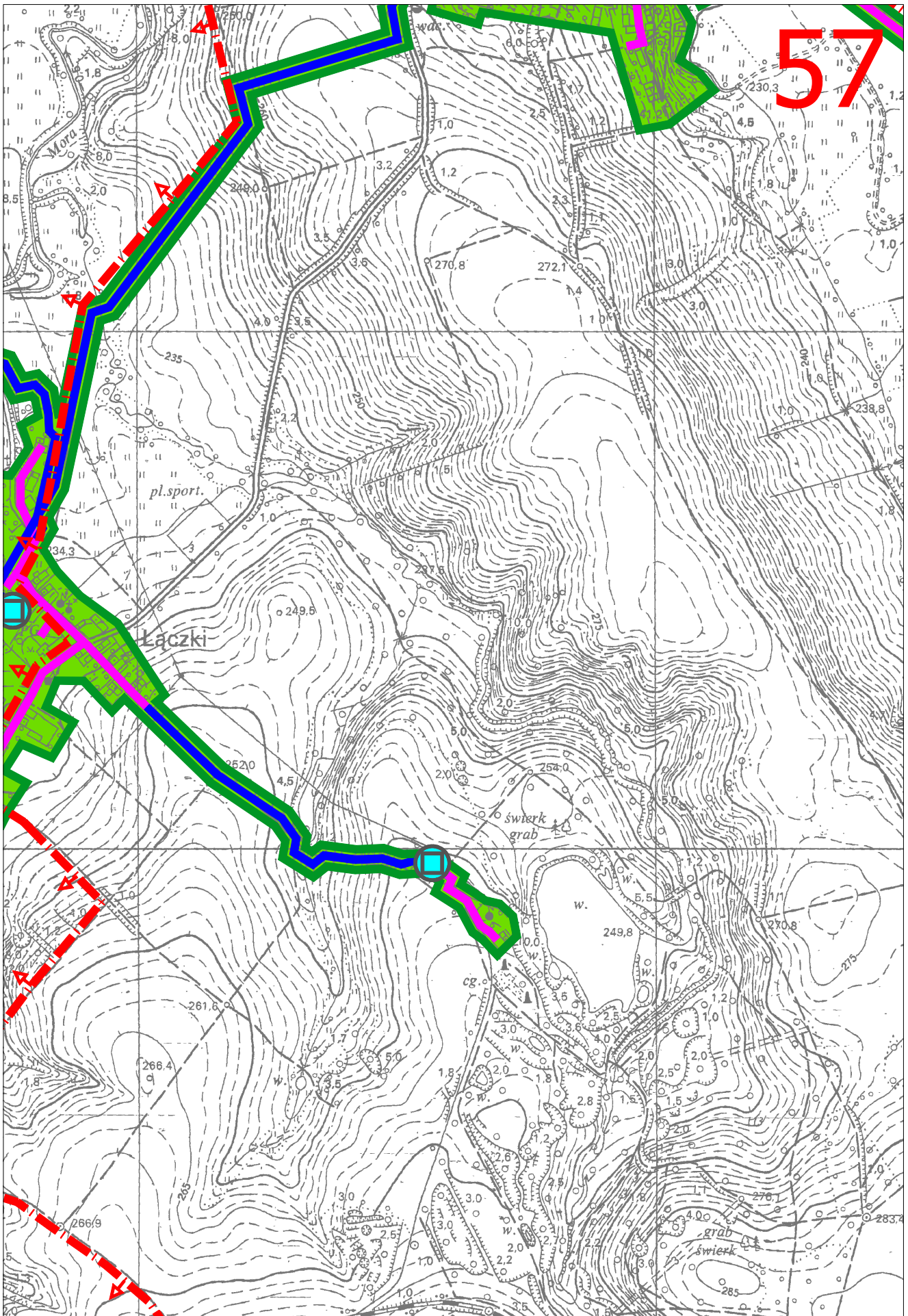


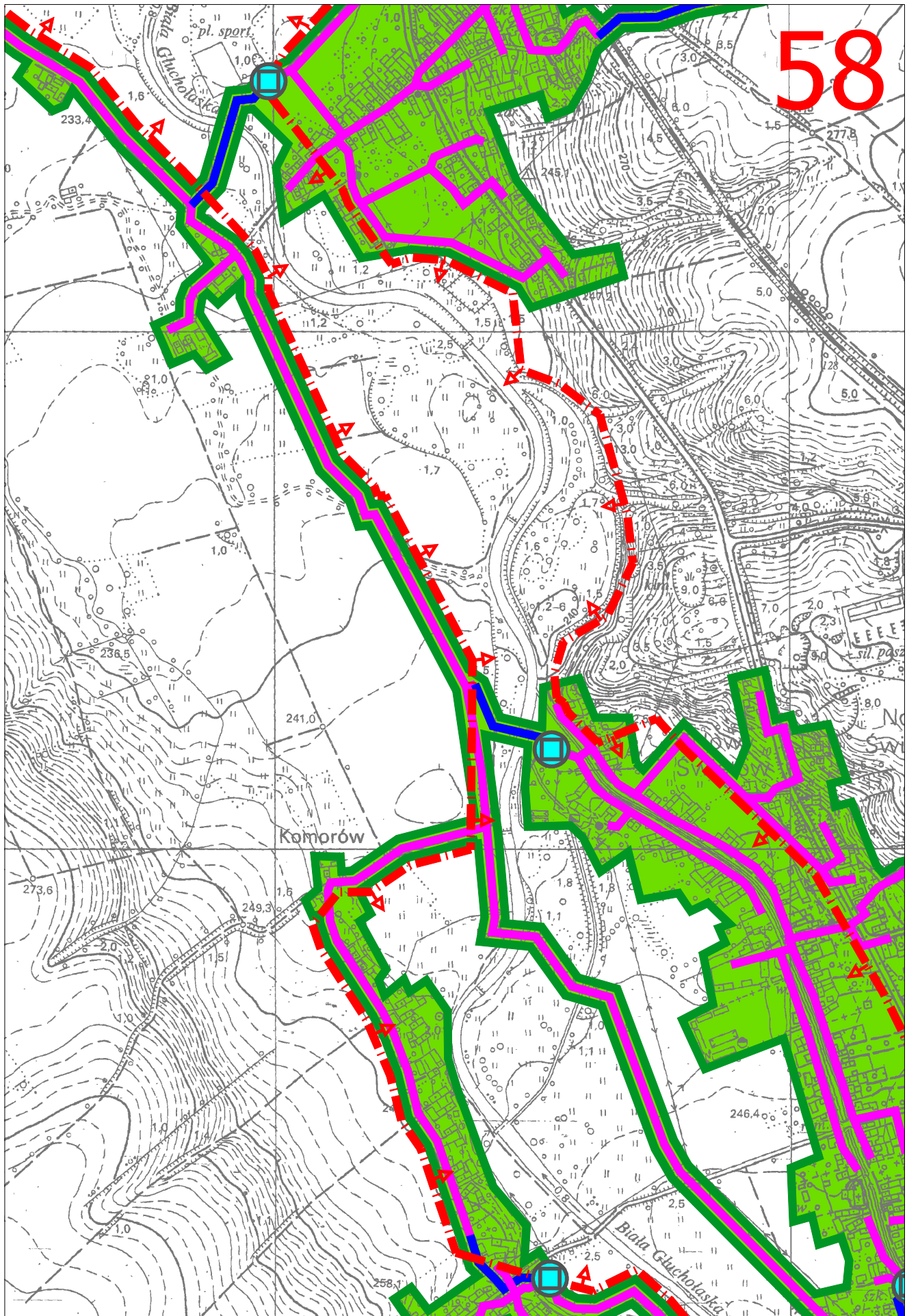




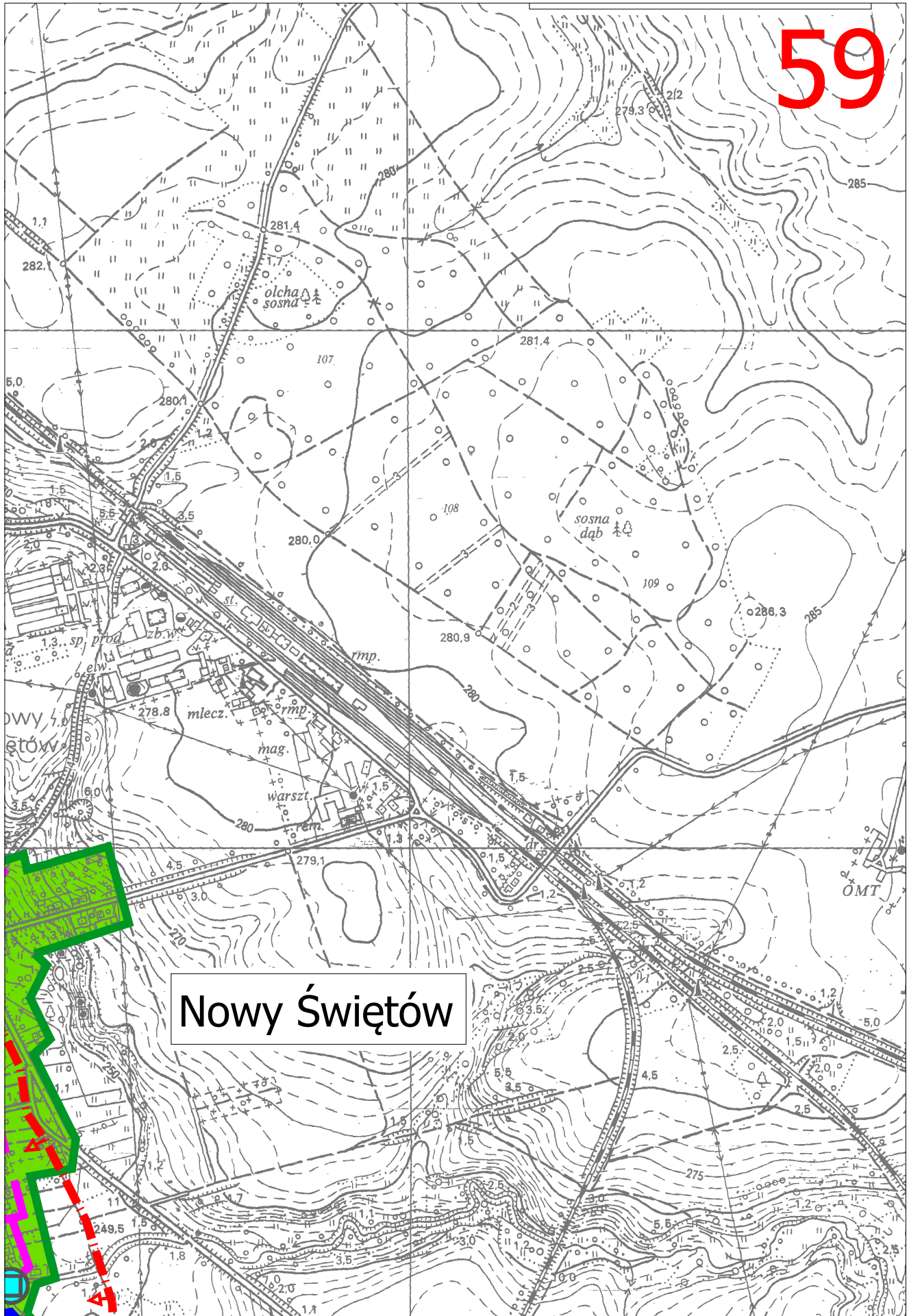


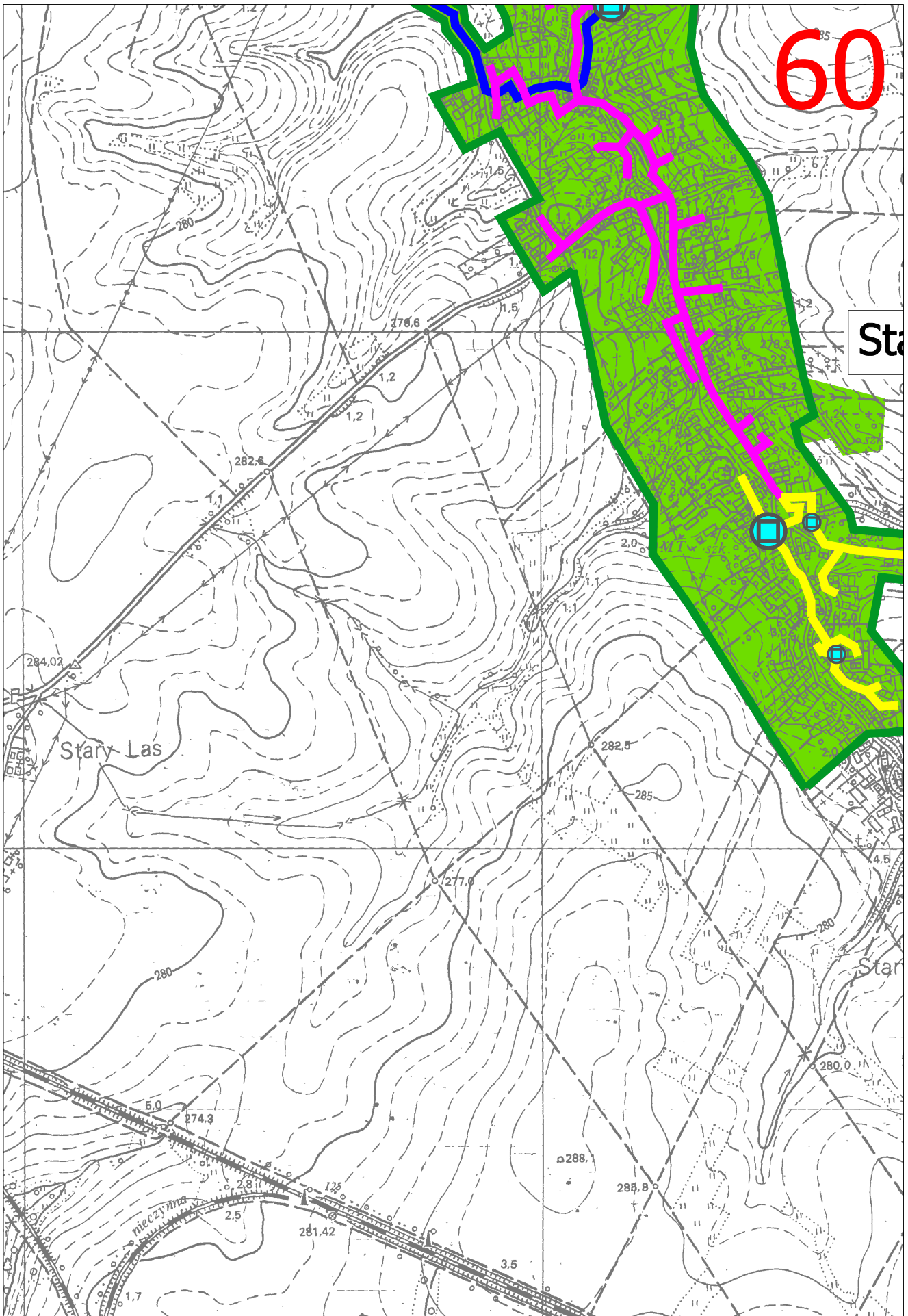


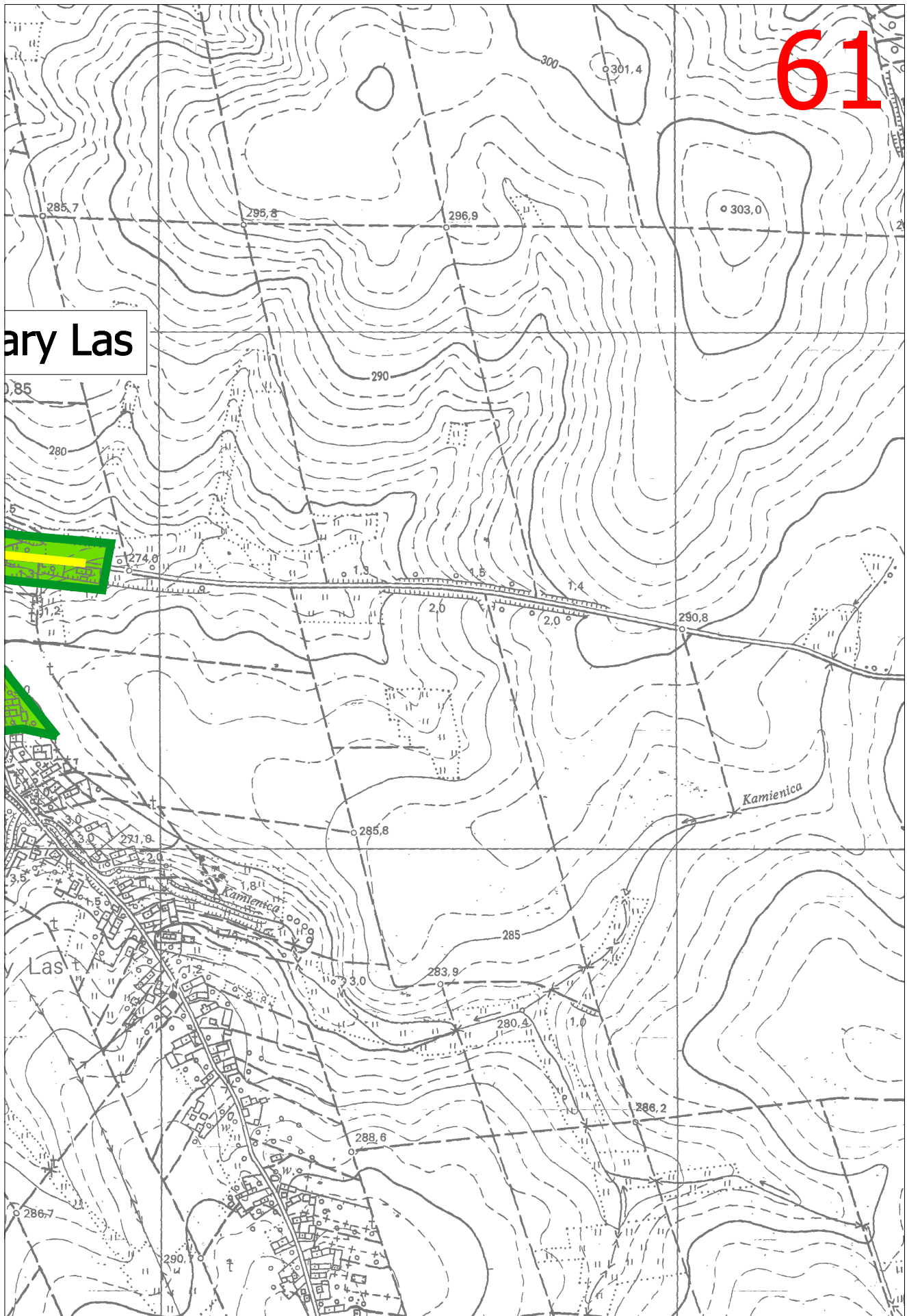


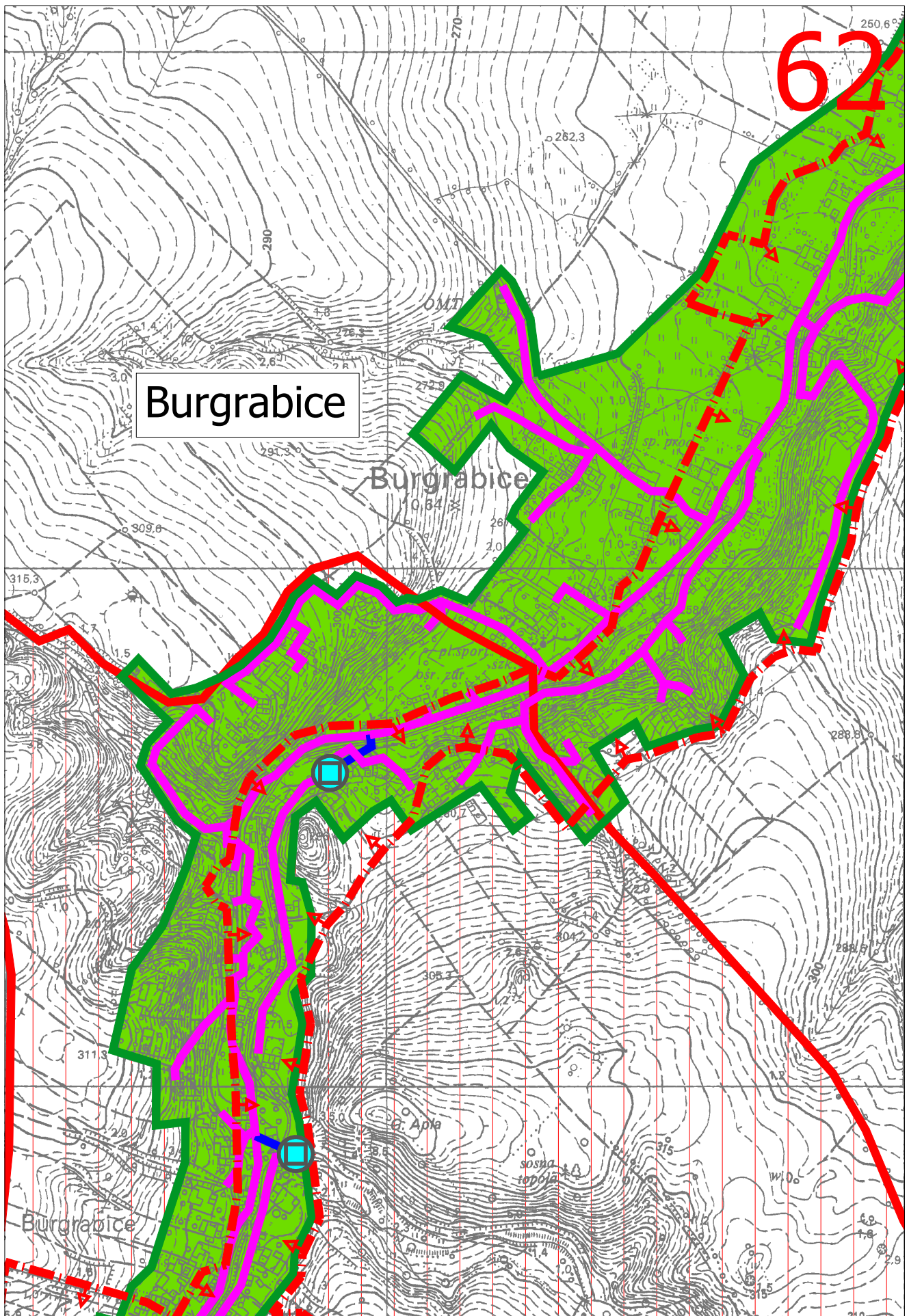


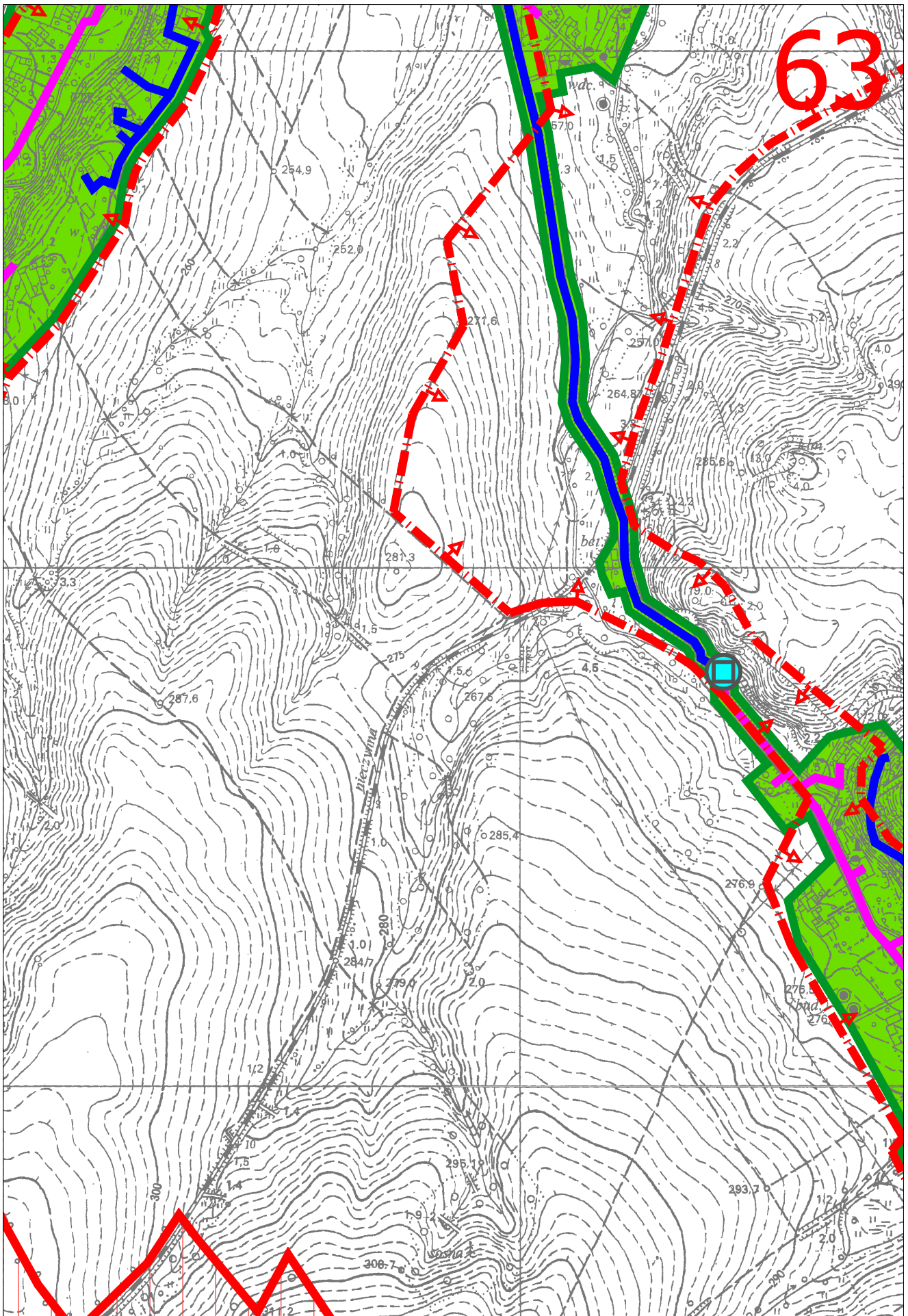
59

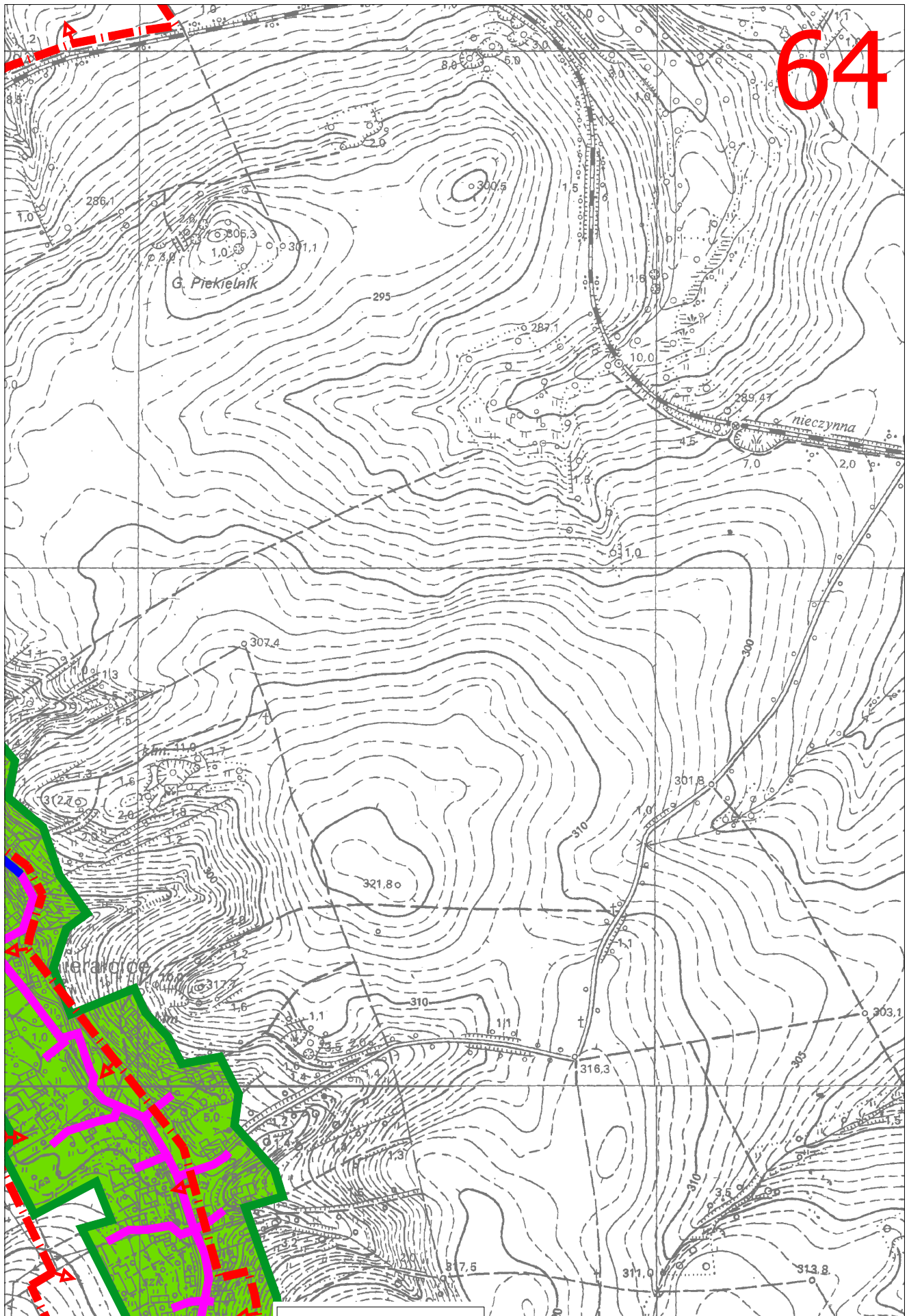


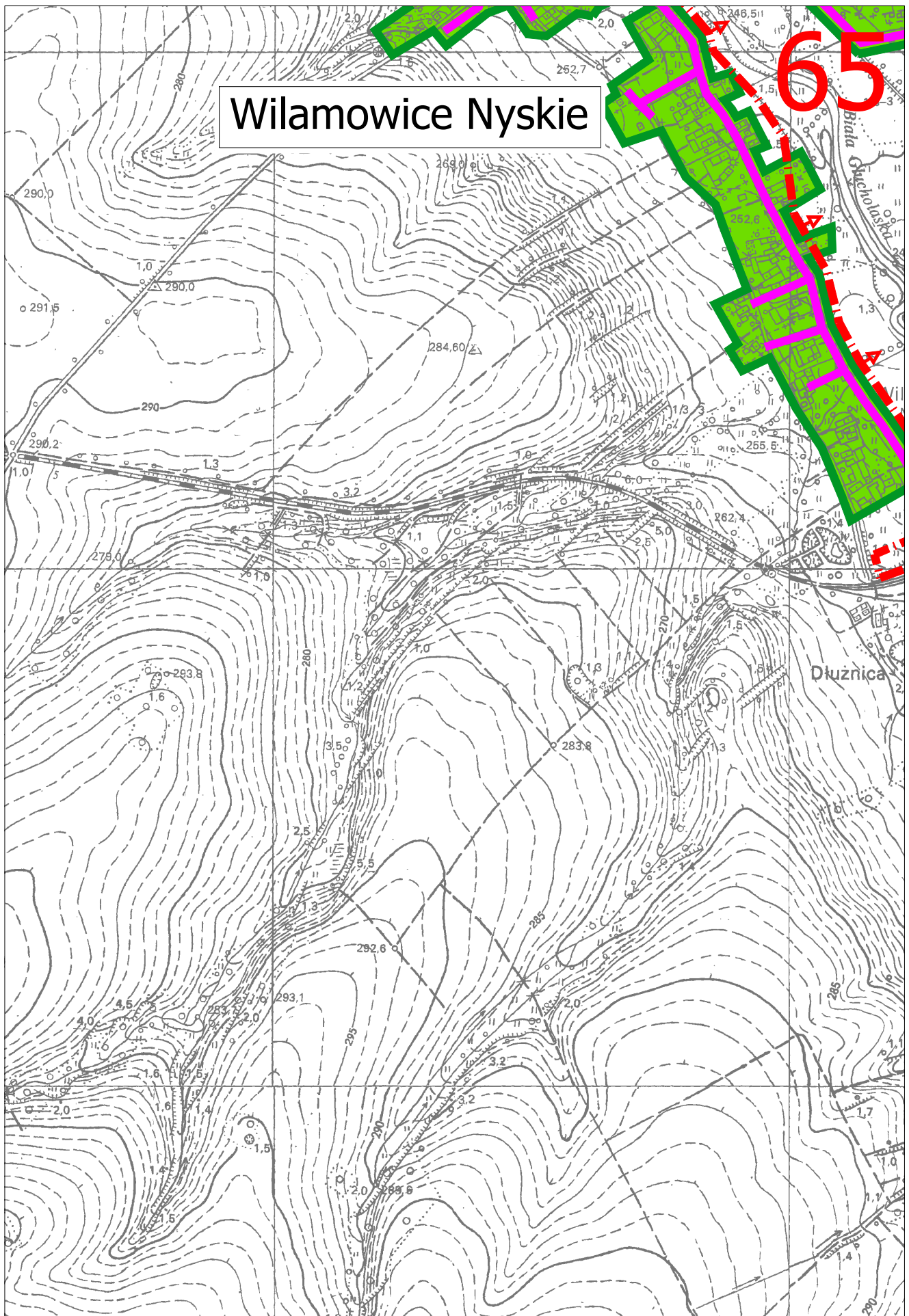


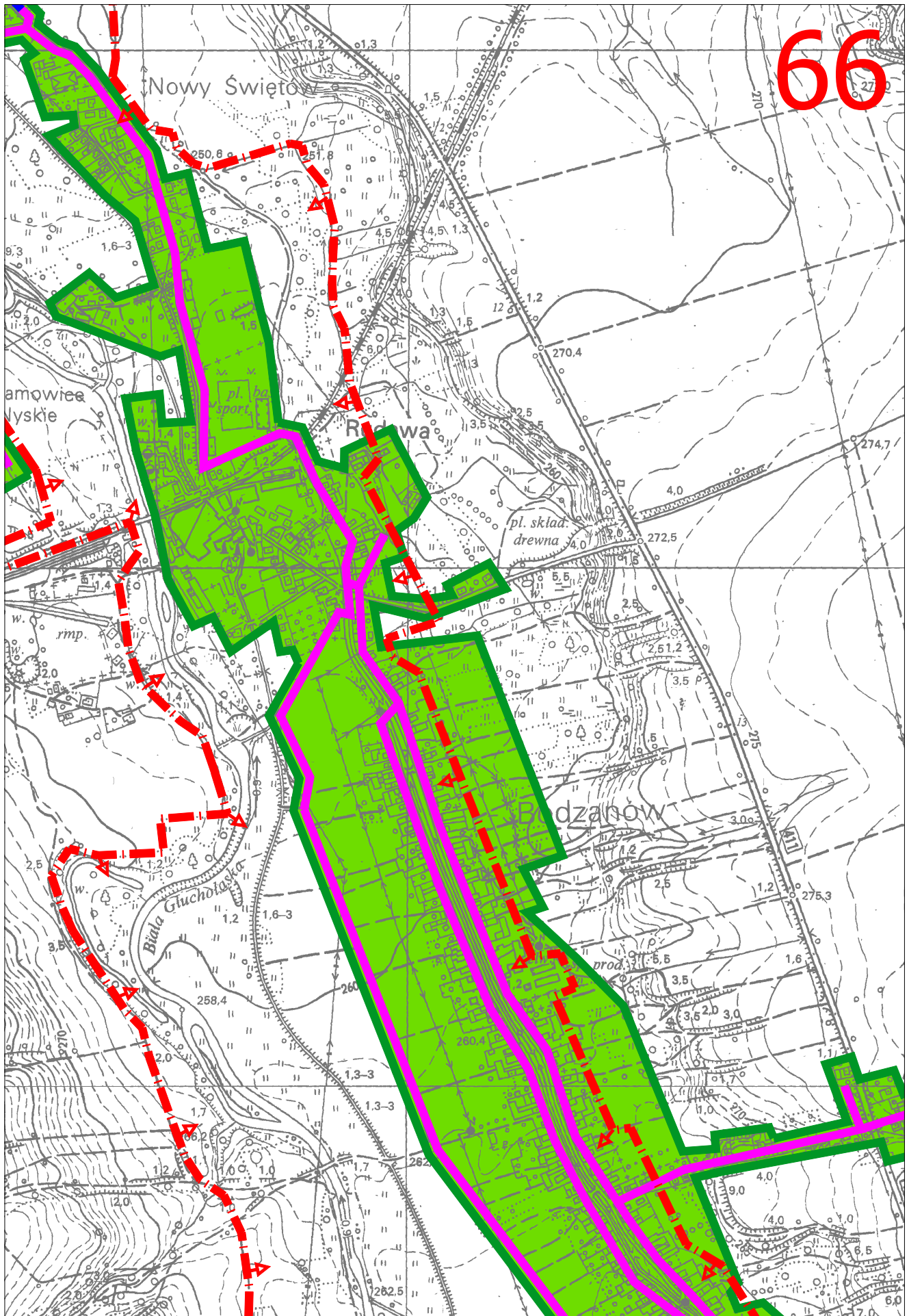


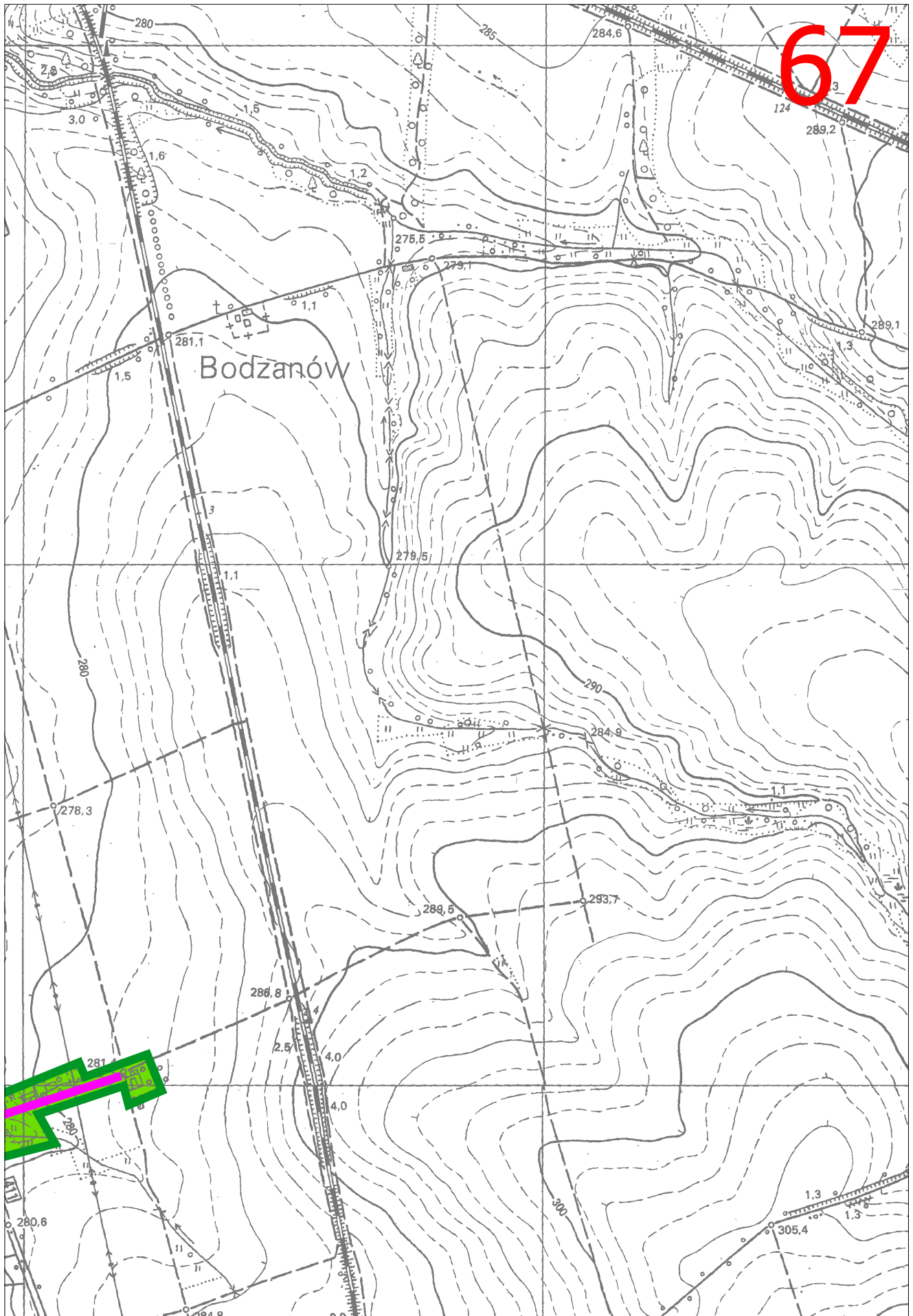












68

