



DZIENNIK URZĘDOWY

WOJEWÓDZTWA OPOLSKIEGO

Opole, dnia 2 października 2015 r.

Poz. 2090

ROZPORZĄDZENIE NR 33/2015 DYREKTORA REGIONALNEGO ZARZĄDU GOSPODARKI WODNEJ WE WROCŁAWIU

z dnia 1 października 2015 r.

w sprawie ustanowienia strefy ochronnej ujęcia wody podziemnej w Zdieszowicach

Na podstawie art. 58 ust. 1 ustawy z dnia 18 lipca 2001 r. Prawo wodne (Dz. U. z 2015 r. poz. 469) zarządza się, co następuje:

§ 1.1. Ustanawia się strefę ochronną ujęcia wody podziemnej w Zdieszowicach, gmina Zdieszowice, powiat krapkowicki, województwo opolskie, zwaną dalej „strefą ochronną”.

2. Strefę ochronną ujęcia stanowią:

1) teren ochrony bezpośredniej dla studni:

- a) nr 1a zlokalizowany na części działki nr 1379/3, arkusz 11, obręb 0007 Zdieszowice, o powierzchni 858 m², przedstawiony w załączniku nr 1 do rozporządzenia,
- b) nr 2b zlokalizowany na części działki nr 1395/1, arkusz 11, obręb 0007 Zdieszowice, o powierzchni 550 m², przedstawiony w załączniku nr 2 do rozporządzenia,
- c) nr 1A zlokalizowany na części działki nr 1301/4, arkusz 11, obręb 0007 Zdieszowice, o powierzchni 520 m², przedstawiony w załączniku nr 3 do rozporządzenia,
- d) nr 3Pbis zlokalizowany na częściach działek nr 1387/5, 1289/3 i 1290/3, arkusz 10, obręb 0007 Zdieszowice, o powierzchni 360 m², przedstawiony w załączniku nr 4 do rozporządzenia;

2) teren ochrony pośredniej o powierzchni 1,07 km², przedstawiony w załączniku nr 5 do rozporządzenia, obejmujący obszar zlokalizowany na działkach ewidencyjnych określonych w załączniku nr 6 do rozporządzenia i opisany w załączniku nr 7 do rozporządzenia.

§ 2.1. Na terenie ochrony bezpośredniej obowiązują zakazy i nakazy, o których mowa w art. 53 ust. 1 i ust. 2 ustawy z dnia 18 lipca 2001 r. - Prawo wodne.

2. Teren ochrony bezpośredniej należy ogrodzić, a jego granice oznaczyć zgodnie z art. 53 ust. 3 ustawy z dnia 18 lipca 2001 r. - Prawo wodne.

3. Lokalizację tablic informacyjnych określają załączniki nr 1, 2, 3 i 4 do rozporządzenia.

§ 3.1. Na terenie ochrony pośredniej zabrania się:

- 1) lokalizowania nowych ujęć wody, z wyjątkiem wykonywania studni zastępczych, awaryjnych oraz służących rozbudowie ujęcia;
- 2) wprowadzania ścieków do wód lub do ziemi, z wyjątkiem wód opadowych i roztopowych, spełniających wymogi i warunki zgodnie z obowiązującymi przepisami;
- 3) lokalizowania składowisk odpadów komunalnych, niebezpiecznych, innych niż niebezpieczne i obojętne oraz obojętnych;

- 4) urządzania przyzmy kiszonkowych i przyzmy z obornikiem bezpośrednio na gruncie;
- 5) rolniczego wykorzystania ścieków;
- 6) lokalizowania zakładów przemysłowych, zakwalifikowanych do przedsięwzięć mogących zawsze znacząco oddziaływać na środowisko albo przedsięwzięć mogących potencjalnie znacząco oddziaływać na środowisko;
- 7) lokalizowania magazynów produktów ropopochodnych oraz innych substancji, a także rurociągów do ich transportu;
- 8) lokalizowania myjni pojazdów mechanicznych bez podłączenia do zbiorczej sieci kanalizacji;
- 9) lokalizowania cmentarzy oraz grzebania zwłok zwierzęcych.

2. Granice terenu ochrony pośredniej należy oznaczyć zgodnie z art. 57 ustawy z dnia 18 lipca 2001 r. - Prawo wodne.

3. Lokalizację tablic informacyjnych określa załącznik nr 5 do rozporządzenia.

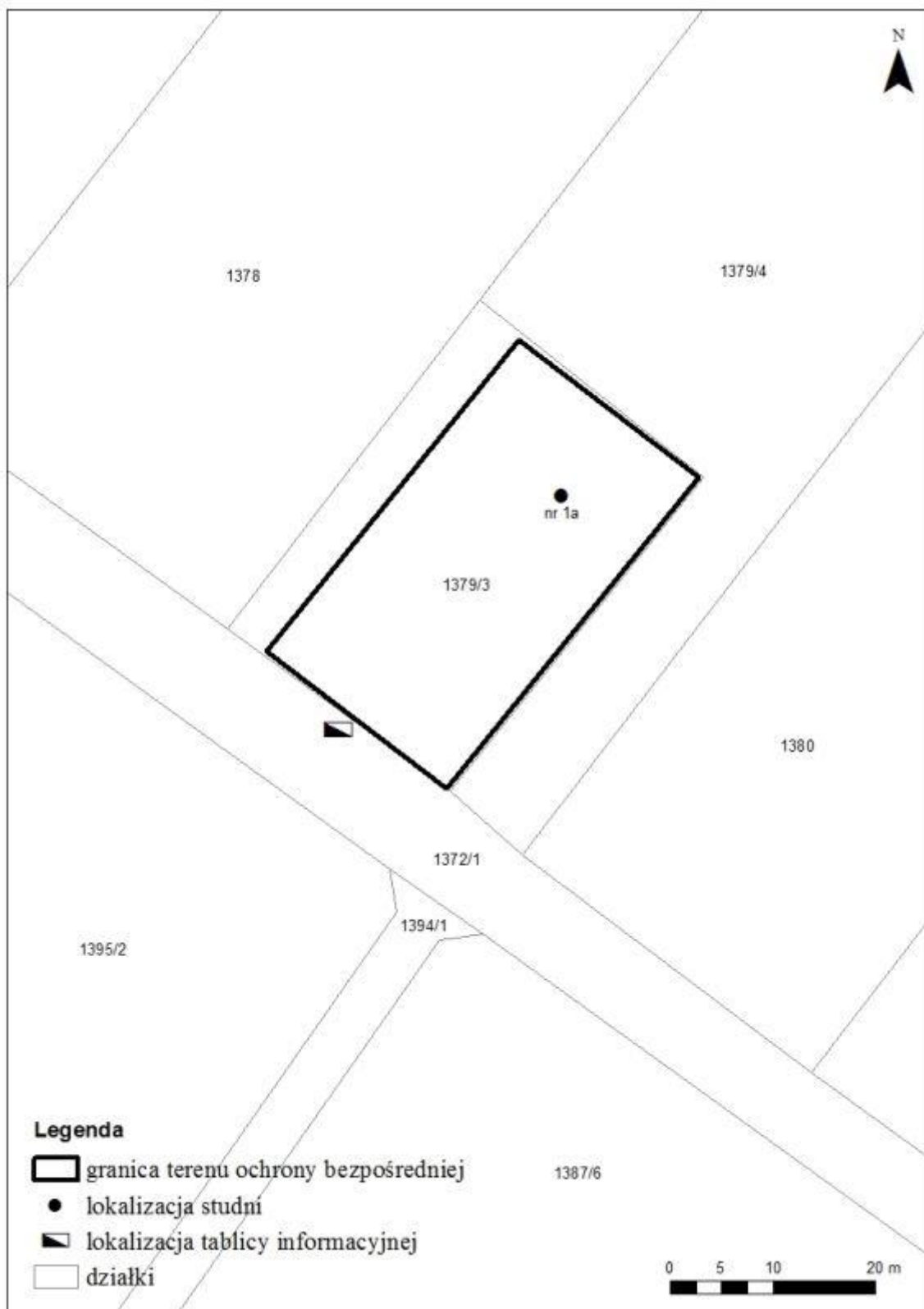
§ 4. Rozporządzenie wchodzi w życie po upływie 14 dni od ogłoszenia w Dzienniku Urzędowym Województwa Opolskiego.

Z-ca Dyrektora
Regionalnego Zarządu Gospodarki Wodnej
we Wrocławiu

Barbara Mońka

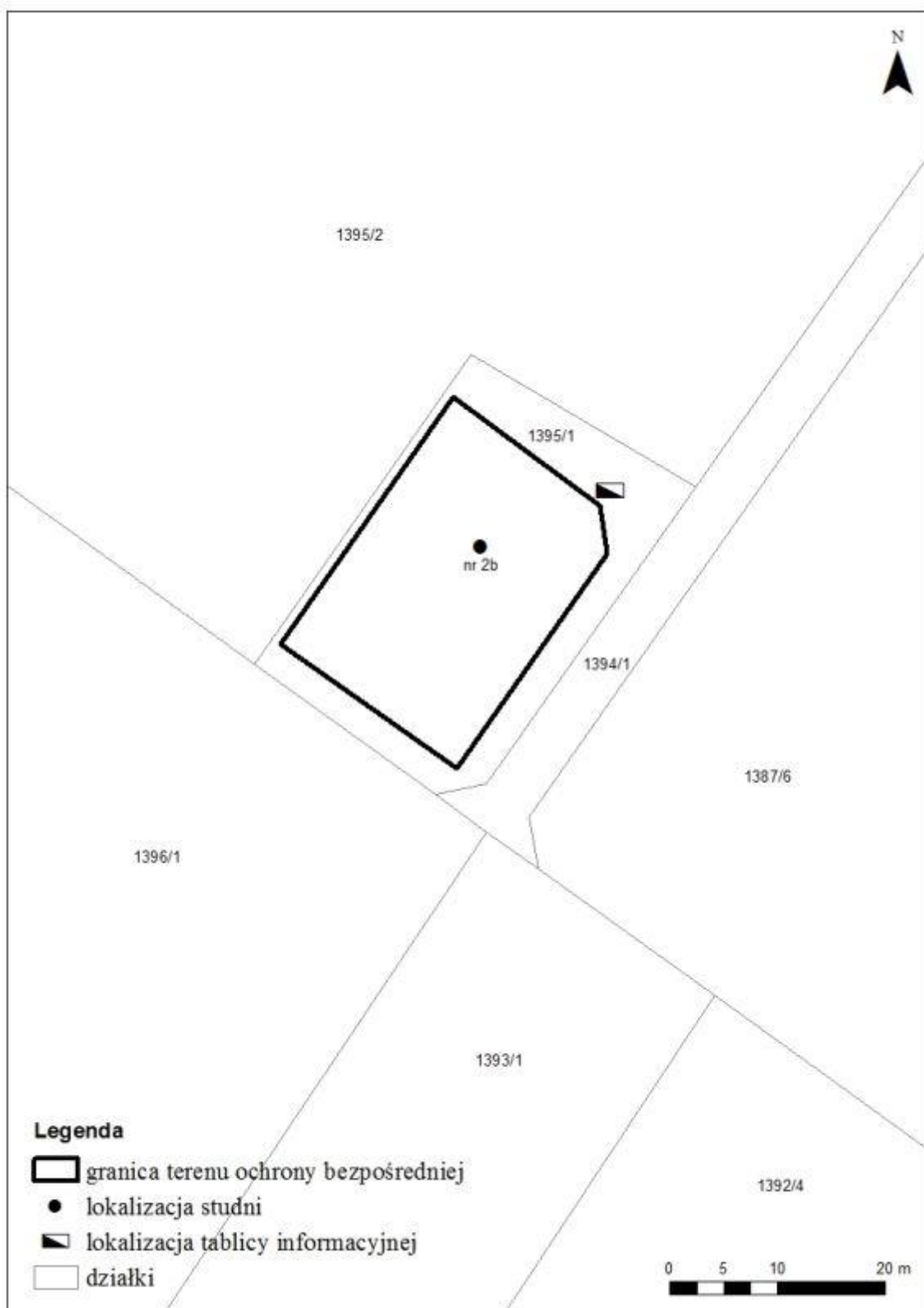
Załącznik nr 1
do Rozporządzenia nr 33/2015
Dyrektora Regionalnego Zarządu Gospodarki Wodnej we Wrocławiu
z dnia 1 października 2015 r.

Mapa zasięgu terenu ochrony bezpośredniej ujęcia wody podziemnej w Zdieszowicach dla studni nr 1a



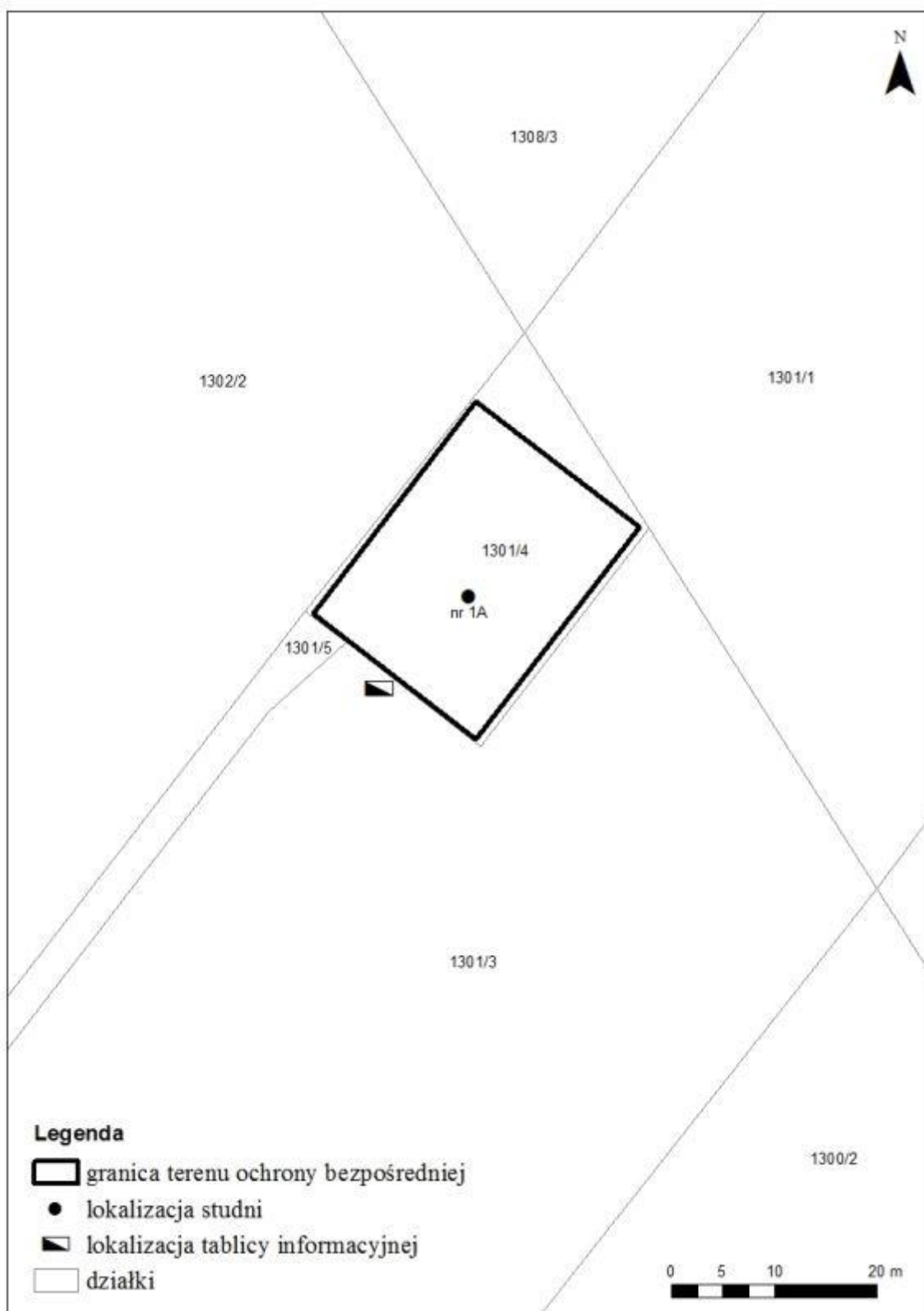
Załącznik nr 2
do Rozporządzenia nr 33/2015
Dyrektora Regionalnego Zarządu Gospodarki Wodnej we Wrocławiu
z dnia 1 października 2015 r.

Mapa zasięgu terenu ochrony bezpośredniej ujęcia wody podziemnej w Zdieszowicach dla studni nr 2b



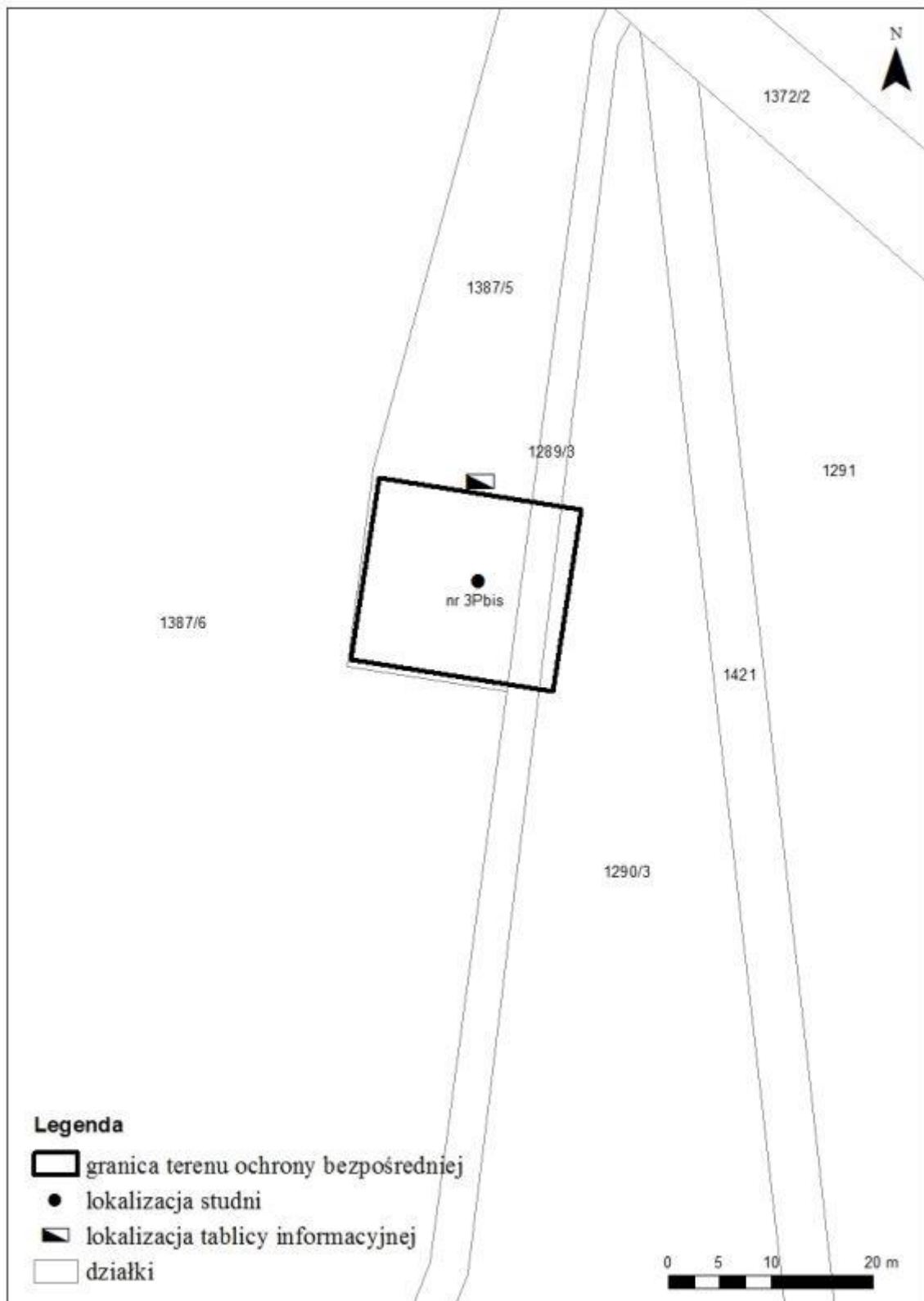
Załącznik nr 3
do Rozporządzenia nr 33/2015
Dyrektora Regionalnego Zarządu Gospodarki Wodnej we Wrocławiu
z dnia 1 października 2015 r.

Mapa zasięgu terenu ochrony bezpośredniej ujęcia wody podziemnej w Zdieszowicach dla studni nr 1A



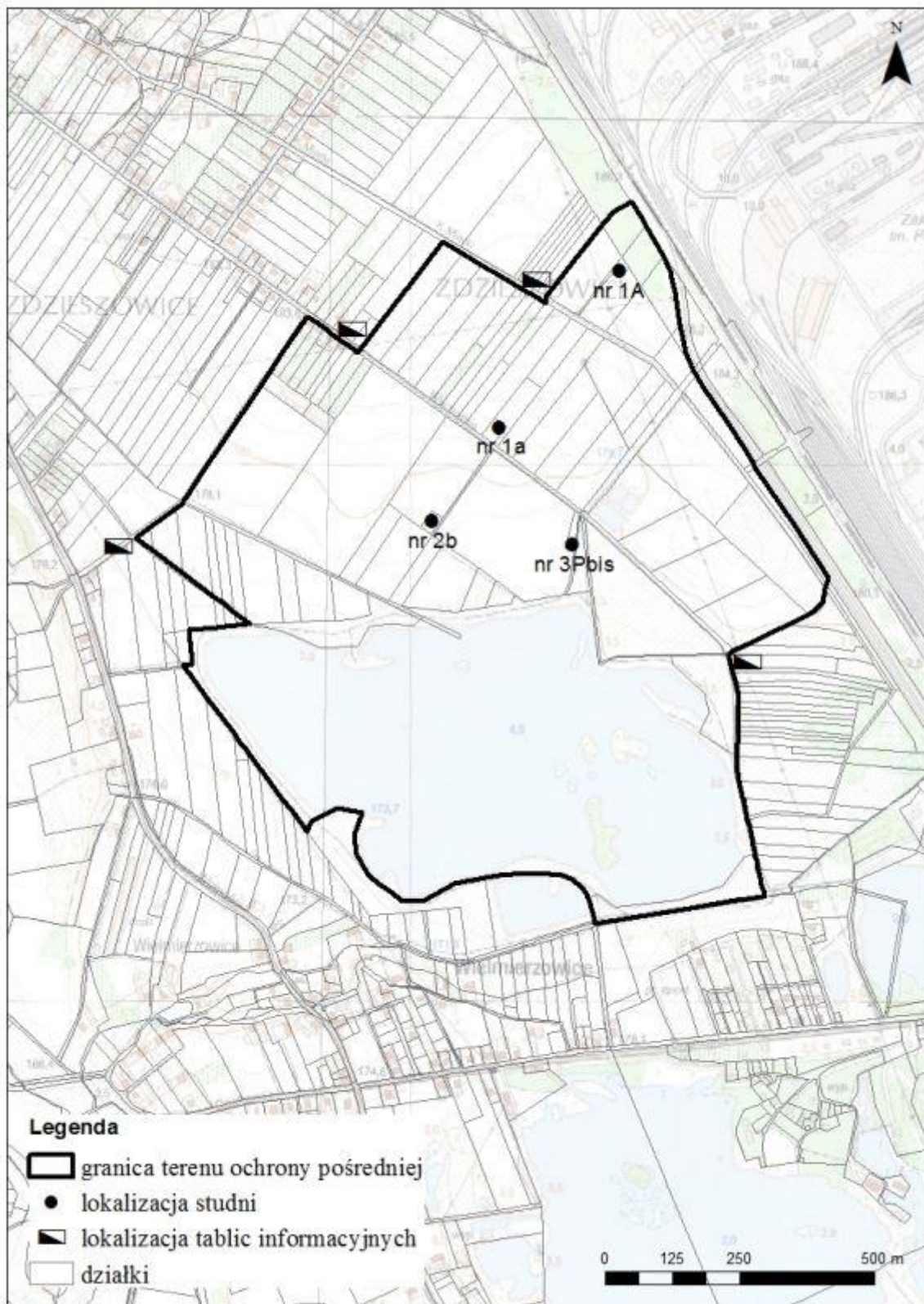
Załącznik nr 4
do Rozporządzenia nr 33/2015
Dyrektora Regionalnego Zarządu Gospodarki Wodnej we Wrocławiu
z dnia 1 października 2015 r.

**Mapa zasięgu terenu ochrony bezpośredniej ujęcia wody podziemnej w Zdieszowicach
dla studni nr 3Pbis**



Załącznik nr 5
do Rozporządzenia nr 33/2015
Dyrektora Regionalnego Zarządu Gospodarki Wodnej we Wrocławiu
z dnia 1 października 2015 r.

Mapa zasięgu terenu ochrony pośredniej ujęcia wody podziemnej w Zdieszowicach



Załącznik nr 6
do Rozporządzenia nr 33/2015
Dyrektora Regionalnego Zarządu Gospodarki Wodnej we Wrocławiu
z dnia 1 października 2015 r.

**Wykaz działek ewidencyjnych znajdujących się w obrębie wyznaczonego terenu ochrony pośredniej
ujęcia wody podziemnej w Zdieszowicach**

Obręb	Arkusze mapy	nr działki
0007 Zdieszowice	10	1249, 1277, 1291, 1421, 1484, 1485, 1501, 1502, 1505, 1506, 1228/1, 1252/1, 1289/3, 1290/3, 1292/3, 1293/1, 1293/2, 1293/4, 1293/5, 1294/1, 1294/2, 1296/1, 1372/2, 1385/1, 1387/5, 1387/6, 1390/1, 1391/1, 1392/4, 1483/3, 1483/4, 1508/2, 1508/4, 1508/5, 1508/6, 1509/1, 1510/1, 1511/1, 1512/3;
	11	1309, 1369, 1370, 1371, 1373, 1374, 1375, 1376, 1378, 1380, 1381, 1382, 1383, 1386, 1397, 1398, 1400, 1401, 1297/1, 1297/2, 1300/1, 1300/2, 1301/1, 1301/3, 1301/4, 1301/5, 1302/2, 1308/3, 1372/1, 1377/1, 1377/2, 1377/3, 1379/1, 1379/3, 1379/4, 1384/1, 1384/2, 1393/1, 1394/1, 1395/1, 1395/2, 1396/1, 1399/1, 1399/10, 1399/11, 1399/12, 1399/13, 1399/14, 1399/2, 1399/4, 1399/5, 1399/6;

Załącznik nr 7
do Rozporządzenia nr 33/2015
Dyrektora Regionalnego Zarządu Gospodarki Wodnej we Wrocławiu
z dnia 1 października 2015 r.

Opis przebiegu granicy terenu ochrony pośredniej ujęcia wody podziemnej w Zdieszowicach

Opis przebiegu granicy terenu ochrony pośredniej rozpoczęto od punktu najbardziej wysuniętego na południe, czyli od południowego narożnika działki nr 1508/6 i kontynuowano poruszając się przeciwnie do ruchu wskazówek zegara.

Granica terenu ochrony pośredniej rozpoczyna swój bieg w południowym narożniku działki nr 1508/6 i biegnie na wschód do jej przeciwnego wierzchołka. Z tego miejsca granica odbija w kierunku północnym/północno-zachodnim i biegnie wzdłuż działki nr 1508/6, a następnie wzdłuż działek nr 1508/2 i 1277 (droga). Następnie przecina działkę nr 1292/3 podążając do południowego narożnika działki nr 1293/1 i biegnie wzdłuż niej na północny wschód. Dalej podąża wzdłuż działki nr 1294/1, po czym przecina działki nr 1249 i 1252/1 i biegnie przez ponad 245 m w kierunku północno-zachodnim wzdłuż zachodniej granicy działki nr 1251/7. Następnie granica przecina drogę na działce nr 1228/1 i nadal w kierunku północno-zachodnim/północnym biegnie wzdłuż zachodnich granic działek nr 1251/3, 1251/2, 1251/1 oraz przez ponad 52 m wzdłuż działki nr 342/2, po czym skręca na południowy zachód (przecina działkę nr 1308/3), początkowo delikatnie, później bardziej gwałtownie, aż do północnego narożnika działki nr 1302/2. Z północnego narożnika działki nr 1302/2 podąża do jej zachodniego wierzchołka, a następnie przecina drogę na działce nr 1309 i biegnie do północnego narożnika działki nr 1377/1, skąd odbija na północny zachód wzdłuż drogi (działka nr 1309). Po osiągnięciu północnego narożnika działki nr 1369 granica skręca na południowy zachód (wzdłuż działki nr 1369), przecina drogę na działce nr 1372/1 i odbija na północny zachód (wzdłuż drogi), aż do północnego narożnika działki nr 1401, po czym odbija na południowy zachód wzdłuż działki nr 1402 (droga), dalej przecina działkę nr 1483/4, osiąga północny narożnik działki nr 1501 i biegnie wzdłuż granicy działek nr 1501, 1484 i 1485, aż do zachodniego narożnika działki nr 1485. Z tego punkt granica skręca na południowy wschód i biegnie wzdłuż działki nr 1499/3 przez ponad 266 m, aż do zachodniego wierzchołka działki nr 1508/4. Następnie granica odbija w kierunku zachodnim i podąża wzdłuż działki nr 1508/2 - mniej więcej wzdłuż brzegu zbiornika wodnego. Na wysokości północno-wschodniego wierzchołka działki nr 1508/3 granica przecina działkę nr 1508/2 (biegnie wzdłuż drogi) podążając do północno-zachodniego narożnika działki nr 1508/6, a następnie biegnie do jej południowego narożnika, czyli punktu w którym rozpoczęto opis przebiegu granicy terenu ochrony pośredniej ujęcia wody podziemnej w Zdieszowicach.