



# DZIENNIK URZĘDOWY

## WOJEWÓDZTWA OPOLSKIEGO

---

Opole, dnia 30 października 2015 r.

Poz. 2279

### ROZPORZĄDZENIE NR 40/2015 DYREKTORA REGIONALNEGO ZARZĄDU GOSPODARKI WODNEJ WE WROCŁAWIU

z dnia 29 października 2015 r.

#### w sprawie ustanowienia strefy ochronnej ujęcia wody podziemnej „Markotów”

Na podstawie art. 58 ust. 1 ustawy z dnia 18 lipca 2001 r. - Prawo wodne (Dz. U. z 2015 r. poz. 469 z późn. zm.<sup>1)</sup>) zarządza się, co następuje:

§ 1.1. Ustanawia się strefę ochronną ujęcia wody podziemnej „Markotów” znajdującego się w miejscowościach: Wołczyn, Gierałcice oraz Markotów Mały, gmina Wołczyn, powiat kluczborski, województwo opolskie, zwaną dalej „strefą ochronną”.

2. Strefę ochronną ujęcia stanowią:

1) teren ochrony bezpośredniej dla studni:

- a) nr 1, zlokalizowany na części działki nr 388/3, arkusz 1, obręb 0019 Gierałcice, o powierzchni 408 m<sup>2</sup>, przedstawiony w załączniku nr 1 do rozporządzenia,
- b) nr 2, zlokalizowany na części działki nr 391/2, arkusz 1, obręb 0019 Gierałcice, o powierzchni 418 m<sup>2</sup>, przedstawiony w załączniku nr 2 do rozporządzenia,
- c) nr 3, zlokalizowany na części działki nr 337/4, arkusz 1, obręb 0044 Markotów Mały, o powierzchni 506 m<sup>2</sup>, przedstawiony w załączniku nr 3 do rozporządzenia,
- d) nr 4, zlokalizowany na części działki nr 389/3, arkusz 1, obręb 0019 Gierałcice, o powierzchni 244 m<sup>2</sup>, przedstawiony w załączniku nr 4 do rozporządzenia,
- e) nr 6, zlokalizowany na części działki nr 375/1, arkusz 1, obręb 0019 Gierałcice, o powierzchni 584 m<sup>2</sup>, przedstawiony w załączniku nr 5 do rozporządzenia,
- f) nr 7, zlokalizowany na części działki nr 22/1, arkusz 8, obręb 0019 Gierałcice, o powierzchni 567 m<sup>2</sup>, przedstawiony w załączniku nr 6 do rozporządzenia,
- g) nr 8, zlokalizowany na części działki nr 774/1, arkusz 10, obręb 0069 Wołczyn, o powierzchni 503 m<sup>2</sup>, przedstawiony w załączniku nr 7 do rozporządzenia,
- h) nr 9, zlokalizowany na części działki nr 778/1, arkusz 10, obręb 0069 Wołczyn, o powierzchni 505 m<sup>2</sup>, przedstawiony w załączniku nr 8 do rozporządzenia,
- i) nr 1A, zlokalizowany na części działki nr 334/2, arkusz 1, obręb 0044 Markotów Mały, o powierzchni 493 m<sup>2</sup>, przedstawiony w załączniku nr 9 do rozporządzenia,
- j) nr 2A, zlokalizowany na części działki nr 784/1, arkusz 10, obręb 0069 Wołczyn, o powierzchni 454 m<sup>2</sup>, przedstawiony w załączniku nr 10 do rozporządzenia;

---

<sup>1)</sup> Zmiany tekstu jednolitego wymienionej ustawy zostały ogłoszone w Dz. U. z 2015 r. poz. 1590.

2) teren ochrony pośredniej o powierzchni 980,09 ha, przedstawiony w załączniku nr 11 do rozporządzenia, obejmujący obszar zlokalizowany na działkach ewidencyjnych określonych w załączniku nr 12 do rozporządzenia i opisany w załączniku nr 13 do rozporządzenia.

§ 2.1. Na terenie ochrony bezpośredniej obowiązują zakazy i nakazy, o których mowa w art. 53 ust. 1 i ust. 2 ustawy z dnia 18 lipca 2001 r. - Prawo wodne.

2. Teren ochrony bezpośredniej należy ogrodzić, a jego granice oznaczyć zgodnie z art. 53 ust. 3 ustawy z dnia 18 lipca 2001 r. - Prawo wodne.

3. Lokalizację tablic informacyjnych określają załączniki nr 1, 2, 3, 4, 5, 6, 7, 8, 9 i 10 do rozporządzenia.

§ 3.1. Na terenie ochrony pośredniej zabrania się:

- 1) rolniczego wykorzystania ścieków;
- 2) przechowywania lub składowania odpadów promieniotwórczych;
- 3) lokalizowania magazynów produktów ropopochodnych oraz innych substancji, a także rurociągów do ich transportu;
- 4) lokalizowania składowisk odpadów komunalnych, niebezpiecznych, innych niż niebezpieczne i obojętne oraz obojętnych;
- 5) lokalizowania nowych ujęć wody, z wyjątkiem wykonywania studni zastępczych i awaryjnych na ujęciach istniejących;
- 6) wydobywania kopaliny;
- 7) wykonywania odwodnień budowlanych lub górniczych metodą otworową za pomocą studni wierconych;
- 8) wprowadzania ścieków do wód lub do ziemi, z wyjątkiem wód opadowych i roztopowych, spełniających wymogi i warunki zgodnie z obowiązującymi przepisami;
- 9) lokalizowania cmentarzy oraz grzebania zwłok zwierzęcych.

2. Granice terenu ochrony pośredniej należy oznaczyć zgodnie z art. 57 ustawy z dnia 18 lipca 2001 r. - Prawo wodne.

3. Lokalizację tablic informacyjnych określa załącznik nr 11 do rozporządzenia.

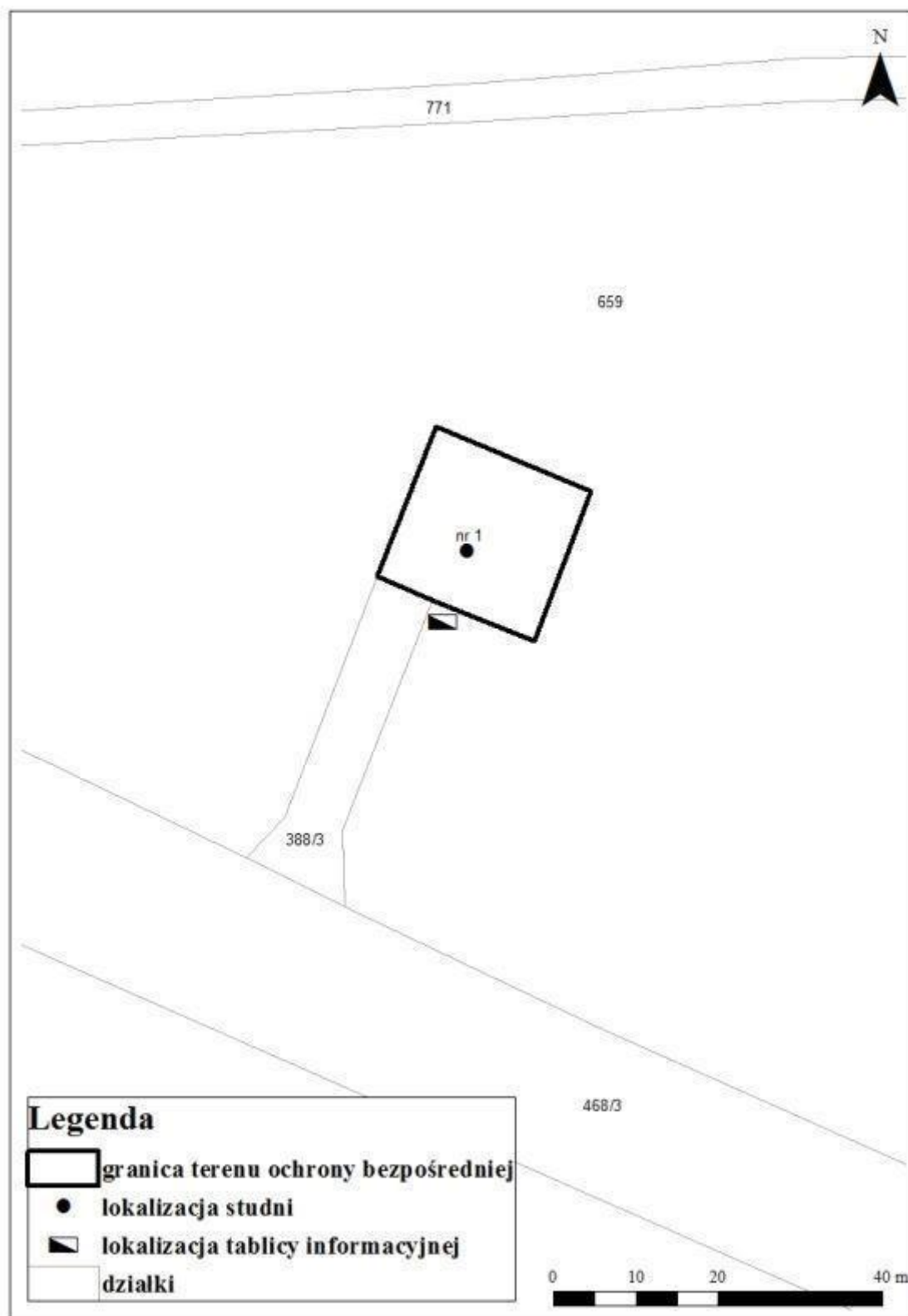
§ 4. Rozporządzenie wchodzi w życie po upływie 14 dni od dnia ogłoszenia w Dzienniku Urzędowym Województwa Opolskiego.

Z-ca Dyrektora  
Regionalnego Zarządu Gospodarki Wodnej  
we Wrocławiu

*Barbara Mońka*

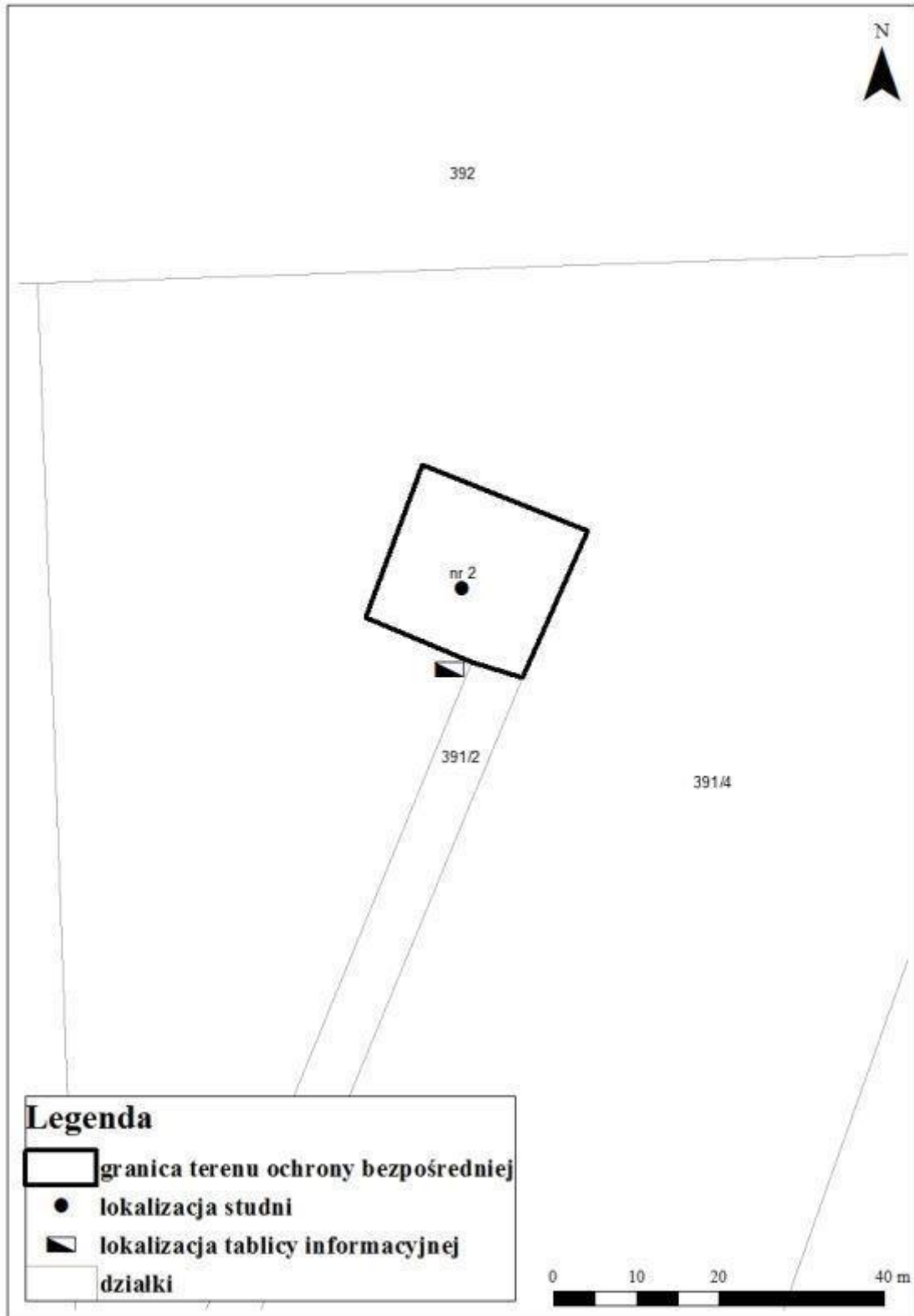
Załącznik nr 1  
do rozporządzenia nr 40/2015  
Dyrektora Regionalnego Zarządu Gospodarki Wodnej we Wrocławiu  
z dnia 29 października 2015 r.

**Mapa zasięgu terenu ochrony bezpośredniej ujęcia wody podziemnej „Markotów” dla studni nr 1**



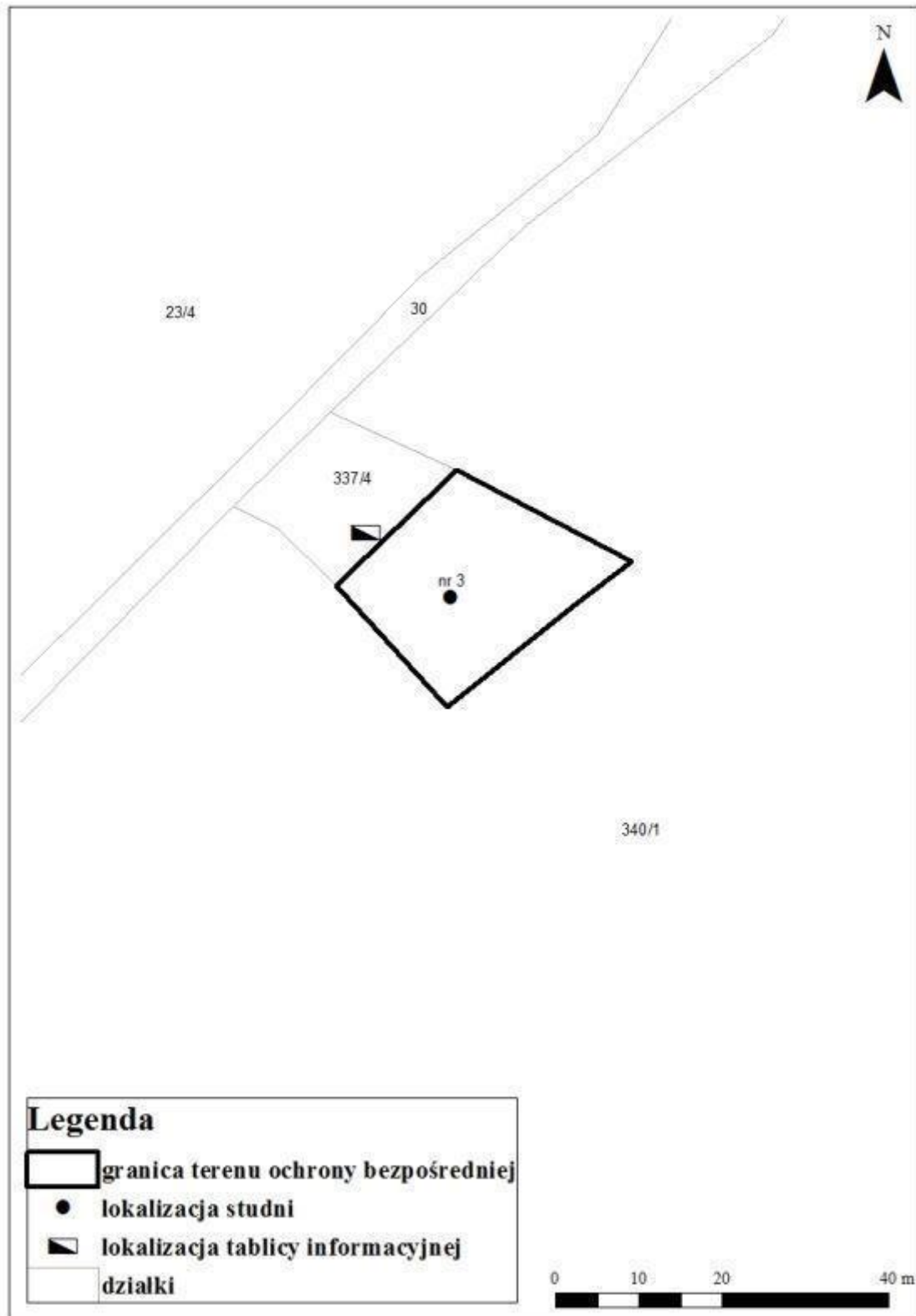
Załącznik nr 2  
do rozporządzenia nr 40/2015  
Dyrektora Regionalnego Zarządu Gospodarki Wodnej we Wrocławiu  
z dnia 29 października 2015 r.

**Mapa zasięgu terenu ochrony bezpośredniej ujęcia wody podziemnej „Markotów” dla studni nr 2**



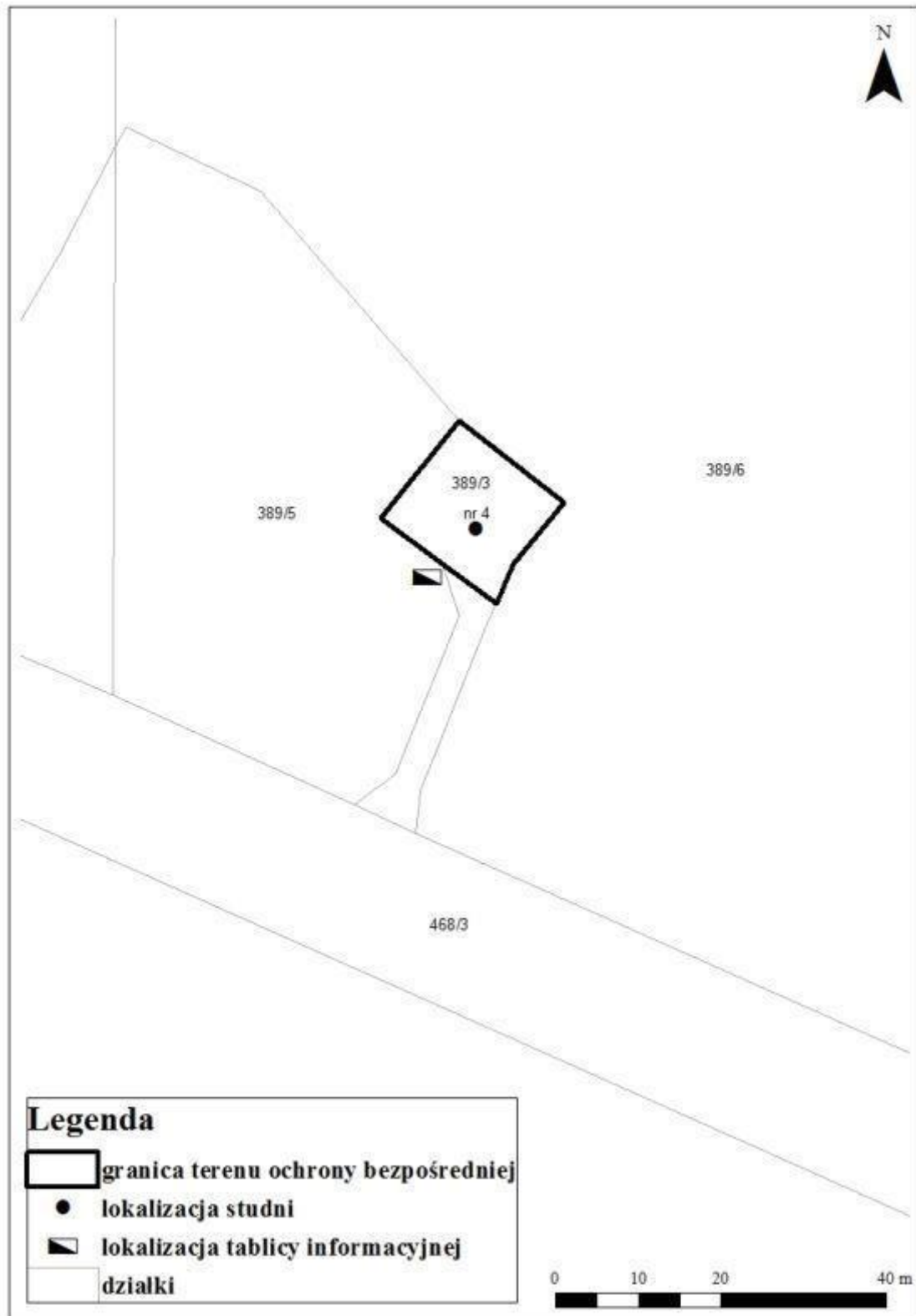
Załącznik nr 3  
do rozporządzenia nr 40/2015  
Dyrektora Regionalnego Zarządu Gospodarki Wodnej we Wrocławiu  
z dnia 29 października 2015 r.

**Mapa zasięgu terenu ochrony bezpośredniej ujęcia wody podziemnej „Markotów” dla studni nr 3**



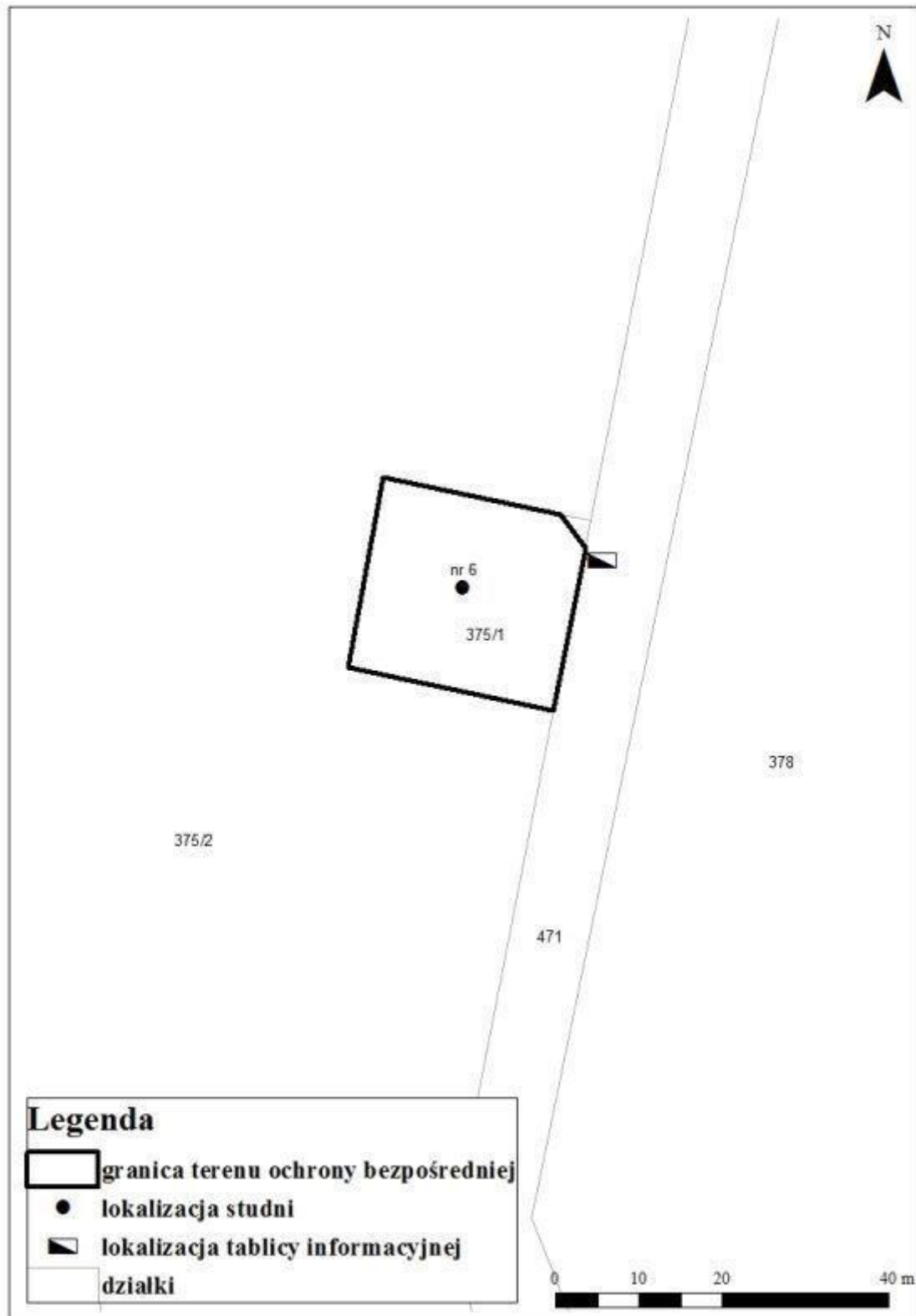
Załącznik nr 4  
do rozporządzenia nr 40/2015  
Dyrektora Regionalnego Zarządu Gospodarki Wodnej we Wrocławiu  
z dnia 29 października 2015 r.

**Mapa zasięgu terenu ochrony bezpośredniej ujęcia wody podziemnej „Markotów” dla studni nr 4**



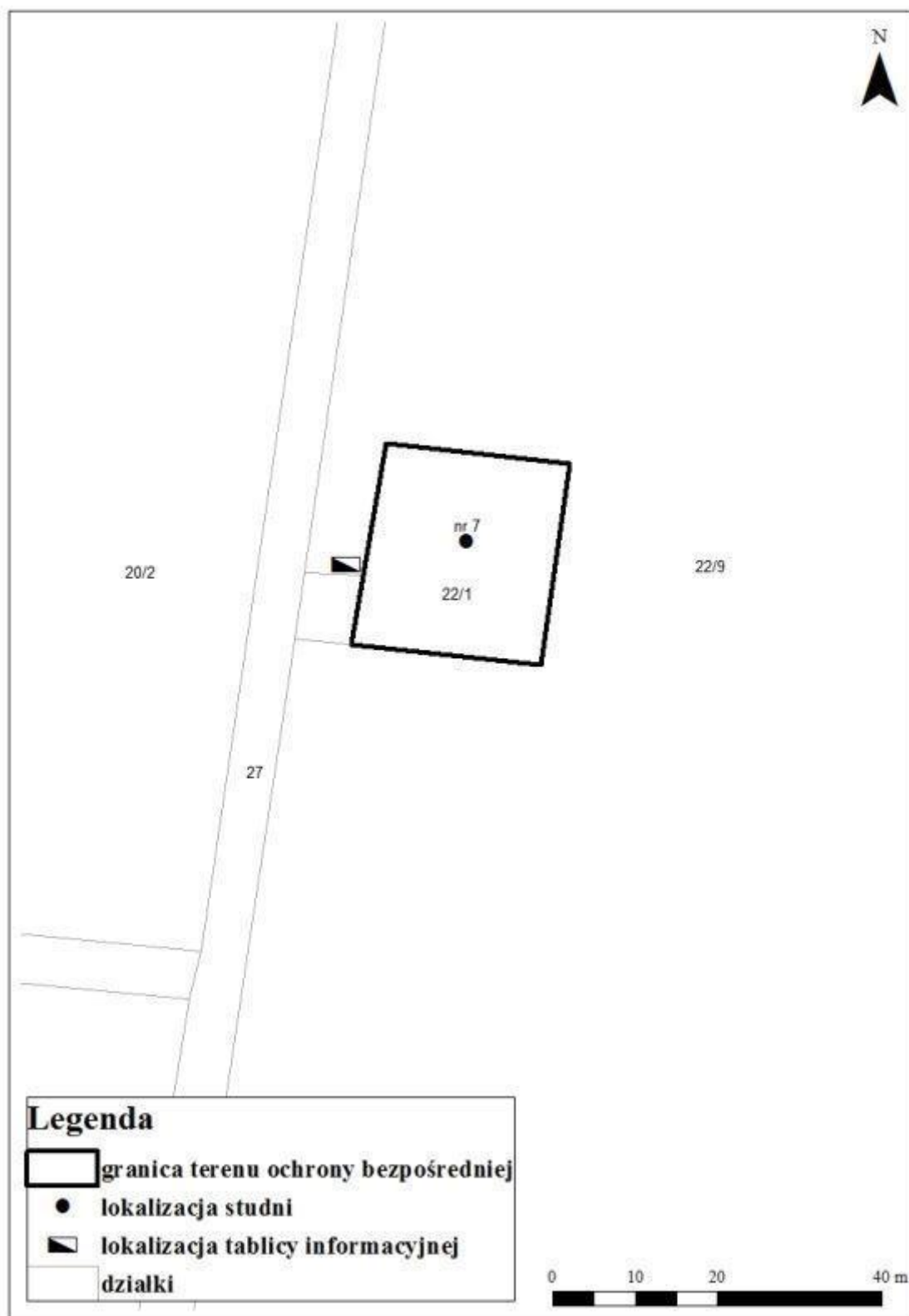
Załącznik nr 5  
do rozporządzenia nr 40/2015  
Dyrektora Regionalnego Zarządu Gospodarki Wodnej we Wrocławiu  
z dnia 29 października 2015 r.

**Mapa zasięgu terenu ochrony bezpośredniej ujęcia wody podziemnej „Markotów” dla studni nr 6**



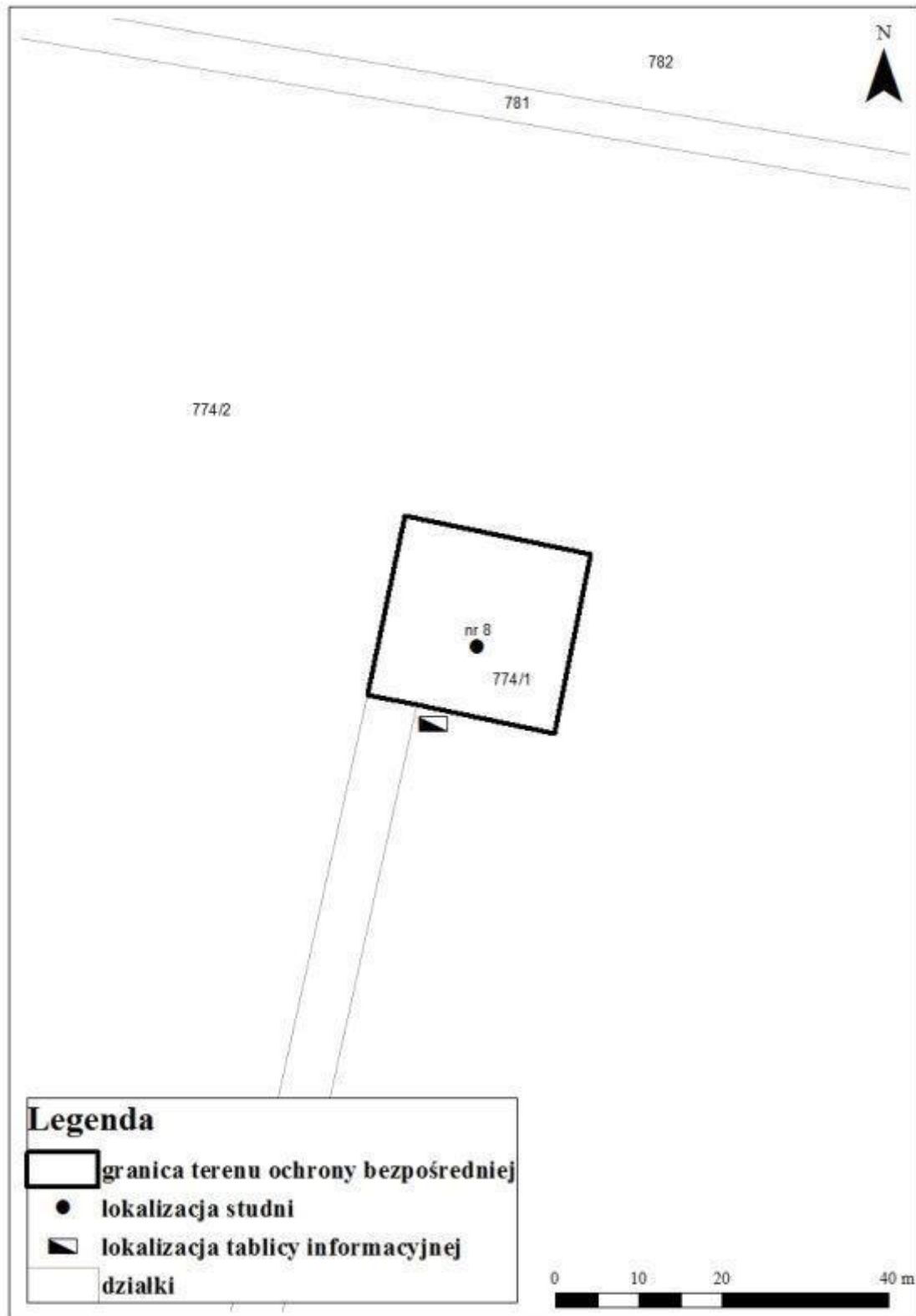
Załącznik nr 6  
do rozporządzenia nr 40/2015  
Dyrektora Regionalnego Zarządu Gospodarki Wodnej we Wrocławiu  
z dnia 29 października 2015 r.

**Mapa zasięgu terenu ochrony bezpośredniej ujęcia wody podziemnej „Markotów” dla studni nr 7**



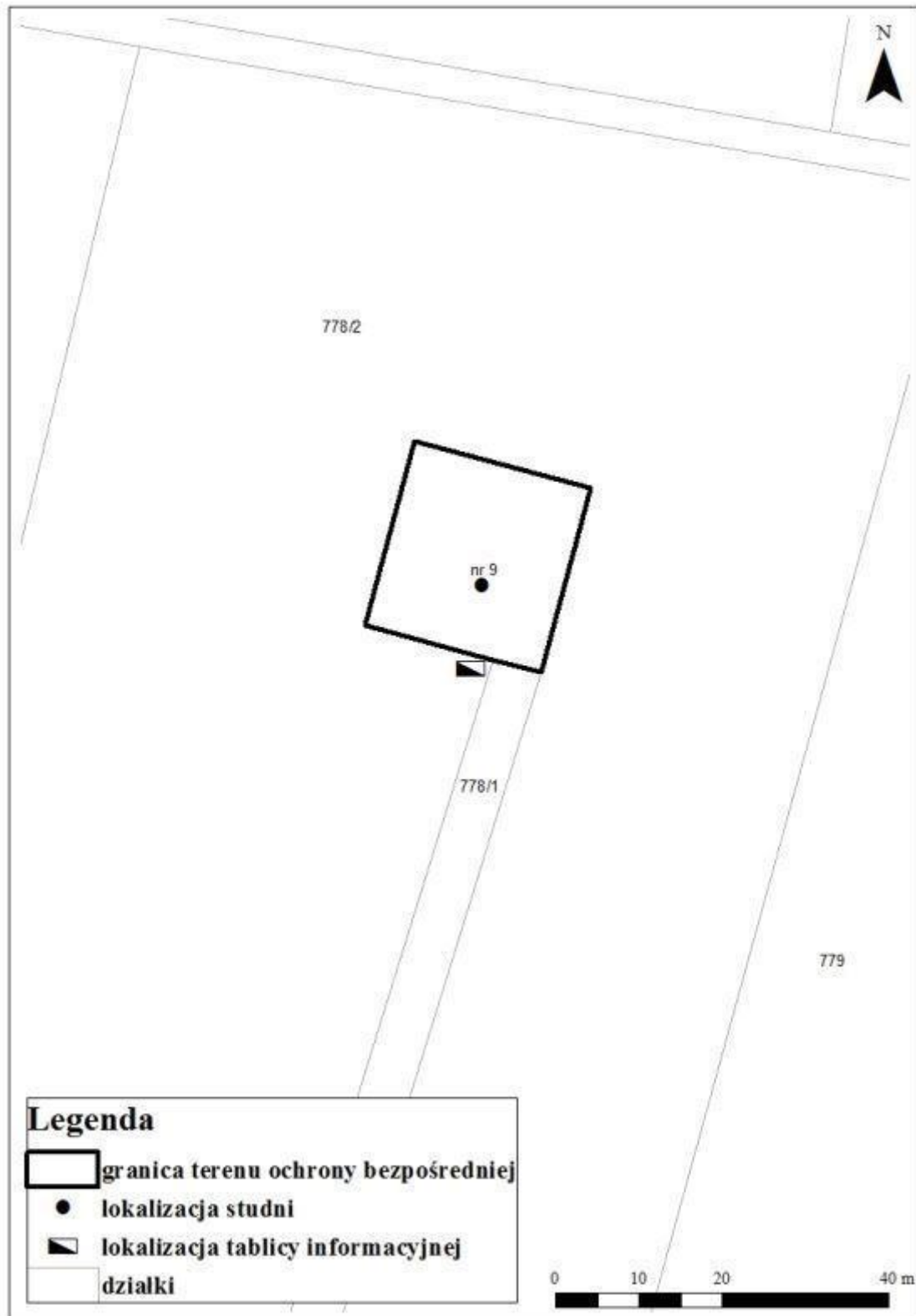
Załącznik nr 7  
do rozporządzenia nr 40/2015  
Dyrektora Regionalnego Zarządu Gospodarki Wodnej we Wrocławiu  
z dnia 29 października 2015 r.

**Mapa zasięgu terenu ochrony bezpośredniej ujęcia wody podziemnej „Markotów” dla studni nr 8**



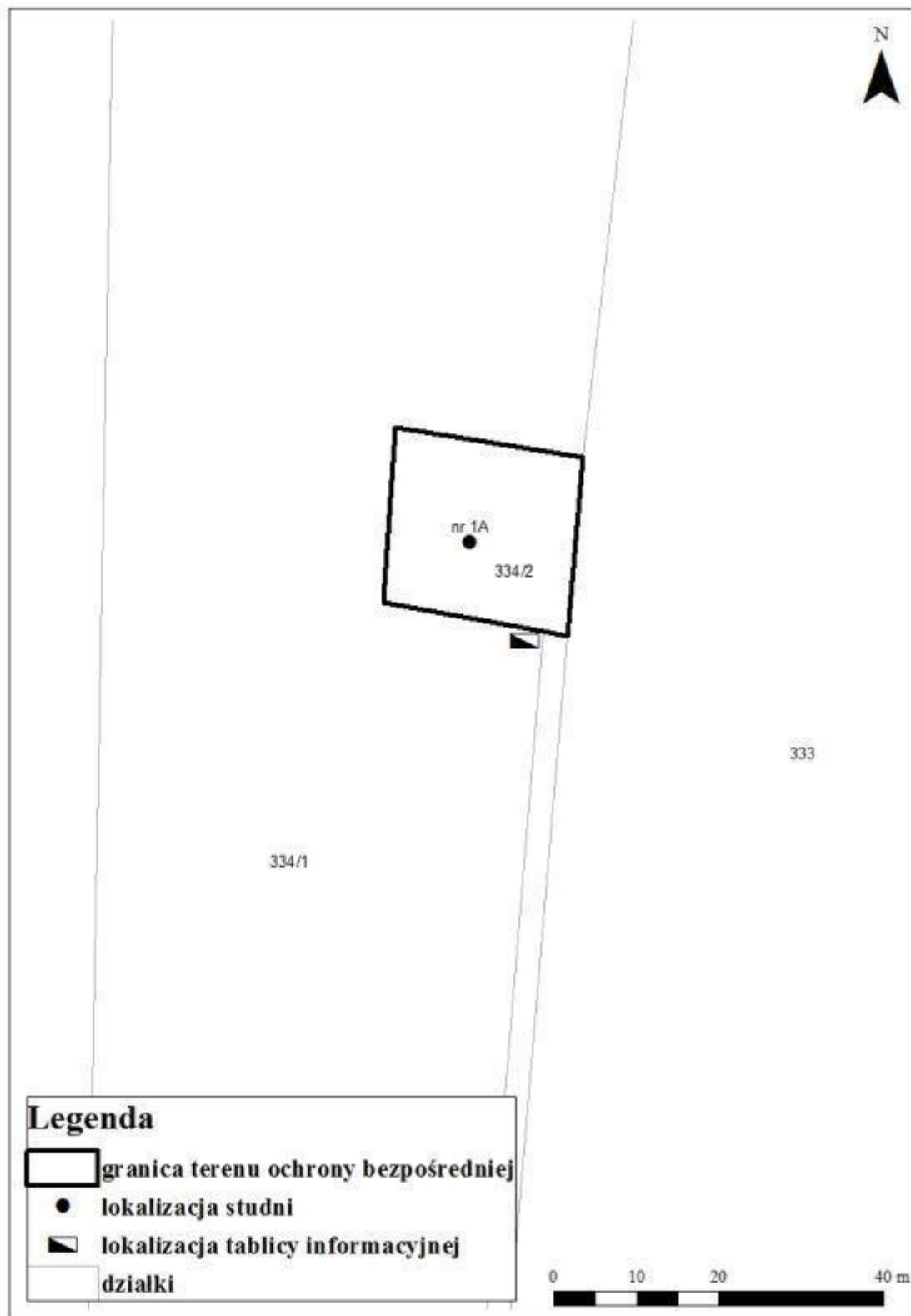
Załącznik nr 8  
do rozporządzenia nr 40/2015  
Dyrektora Regionalnego Zarządu Gospodarki Wodnej we Wrocławiu  
z dnia 29 października 2015 r.

**Mapa zasięgu terenu ochrony bezpośredniej ujęcia wody podziemnej „Markotów” dla studni nr 9**



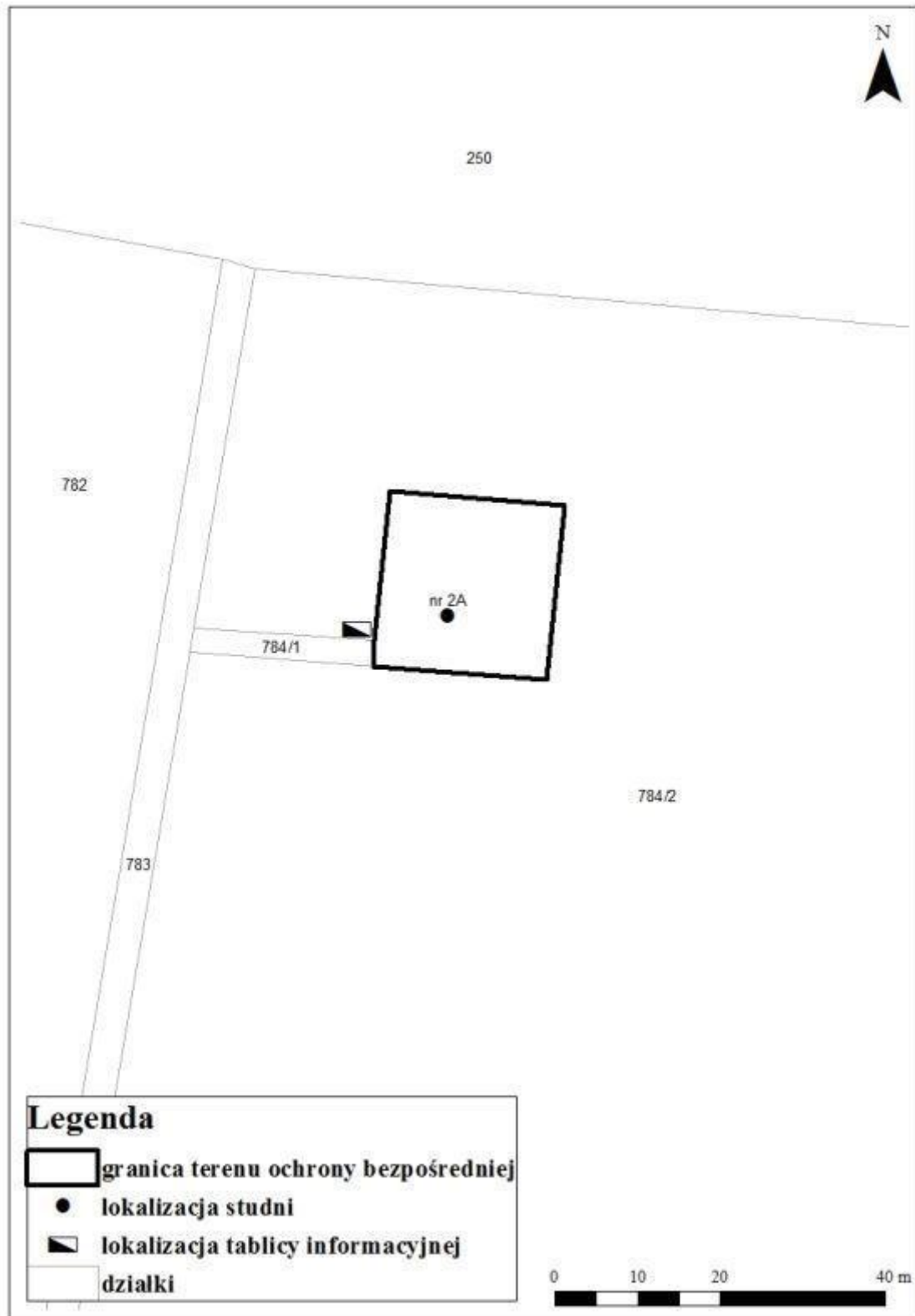
Załącznik nr 9  
 do rozporządzenia nr 40/2015  
 Dyrektora Regionalnego Zarządu Gospodarki Wodnej we Wrocławiu  
 z dnia 29 października 2015 r.

**Mapa zasięgu terenu ochrony bezpośredniej ujęcia wody podziemnej „Markotów” dla studni nr 1A**



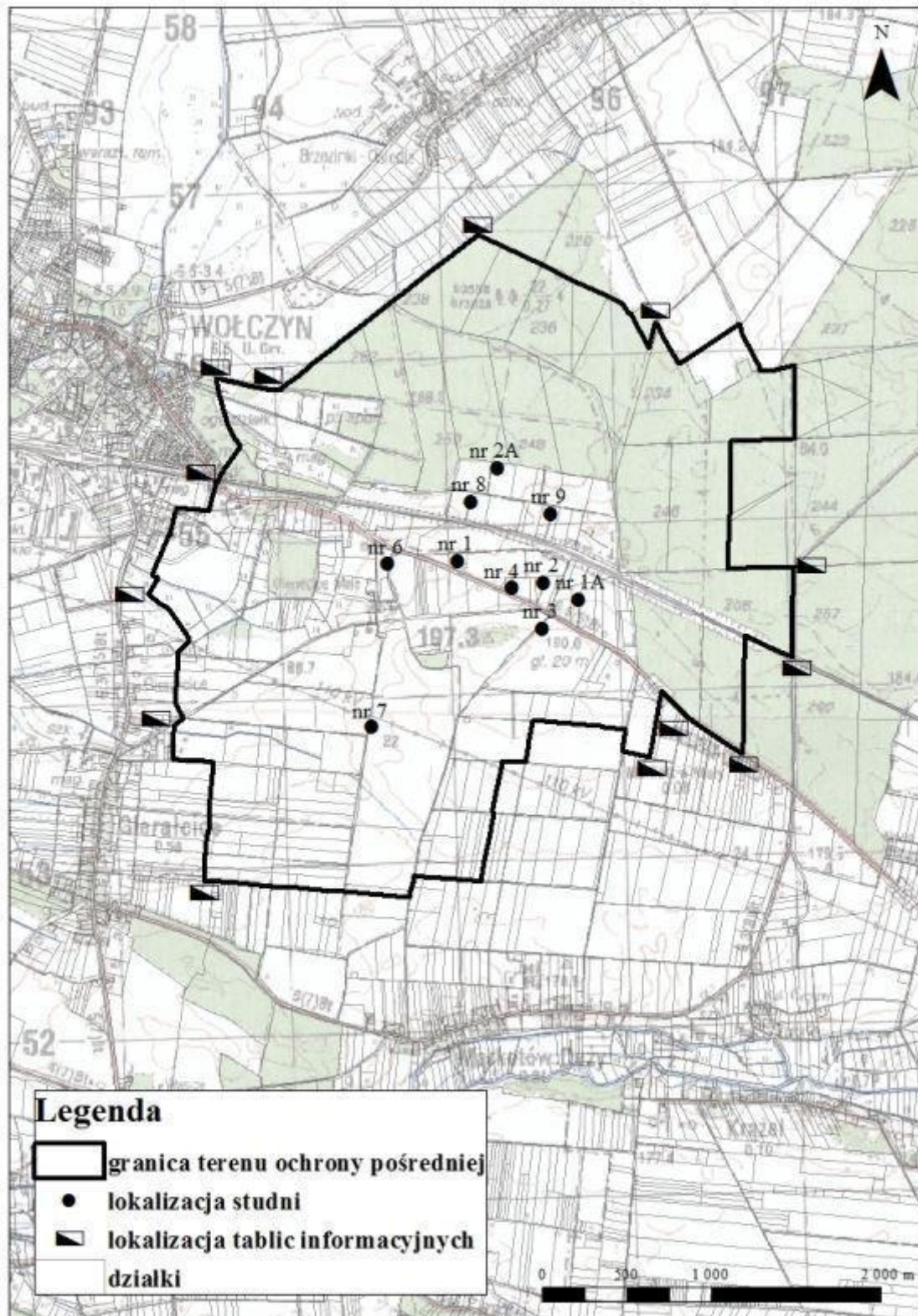
Załącznik nr 10  
do rozporządzenia nr 40/2015  
Dyrektora Regionalnego Zarządu Gospodarki Wodnej we Wrocławiu  
z dnia 29 października 2015 r.

**Mapa zasięgu terenu ochrony bezpośredniej ujęcia wody podziemnej „Markotów” dla studni nr 2A**



Załącznik nr 11  
do rozporządzenia nr 40/2015  
Dyrektora Regionalnego Zarządu Gospodarki Wodnej we Wrocławiu  
z dnia 29 października 2015 r.

**Mapa zasięgu terenu ochrony pośredniej ujęcia wody podziemnej „Markotów”**



Załącznik nr 12  
do rozporządzenia nr 40/2015  
Dyrektora Regionalnego Zarządu Gospodarki Wodnej we Wrocławiu  
z dnia 29 października 2015 r.

**Wykaz działek ewidencyjnych znajdujących się w obrębie wyznaczonego terenu ochrony pośredniej ujęcia wody podziemnej „Markotów”**

Obręb 0011 Brzezinki

Nr arkusza	Nr działki
4	488/1;
8	233, 234, 235, 236, 237, 238/1, 246, 247, 248/1, 258, 262, 263, 569;

Obręb 0019 Gierałcice

Nr arkusza	Nr działki
1	208/2, 296, 297, 298, 299, 300, 301, 302/1, 302/2, 303/1, 303/2, 304/2, 305/1, 305/2, 305/3, 306, 307, 308/1, 308/2, 309, 310/3, 310/4, 311/3, 312/1, 312/2, 313/2, 313/3, 313/4, 314, 315, 317/1, 318, 319, 320, 321/1, 321/2, 349, 352, 353, 354, 355, 356/1, 356/2, 357/1, 357/2, 358/1, 358/2, 359, 360, 361, 362, 363, 364/1, 364/2, 365/1, 365/2, 365/3, 368, 372, 373/2, 373/3, 373/5, 373/6, 374, 375/1, 375/2, 376/1, 376/2, 377, 378, 379/1, 379/2, 379/4, 379/5, 380, 382, 383, 387, 388/2, 388/3, 389/2, 389/3, 389/5, 389/6, 389/7, 391/2, 391/3, 391/4, 392, 457/2, 463, 464/1, 464/2, 465, 466, 467, 468/1, 468/3, 469/1, 469/2, 470/1, 470/2, 470/3, 471, 489, 491, 492, 493/1, 522, 523, 524, 659;
2	263/1, 263/2, 278/1, 278/2, 279/6, 280, 281, 282, 283, 284, 285/1, 285/3, 285/4, 286, 287/1, 287/2, 287/3, 288/1, 288/2, 289/1, 289/2, 289/3, 289/4, 333/1, 333/3, 334/2, 334/5, 335, 336, 337, 338, 339, 340/3, 343, 344/1, 344/2, 345/1, 345/2, 345/4, 345/5, 438/2, 438/3, 440/1, 445, 447, 449;
4	236/1, 236/2, 236/3, 237/1, 237/2, 238/2, 238/3, 238/4, 238/5, 239/3, 240, 241, 241/3, 241/4, 243, 244, 245, 290, 291, 292, 293, 294, 295, 494, 518, 519;
7	208/1, 228/2, 228/3;
8	19/1, 20/1, 20/2, 21/1, 21/2, 21/3, 21/4, 22/1, 22/10, 22/3, 22/7, 22/8, 22/9, 23/1, 23/3, 23/4, 25, 26, 27, 29, 30, 31/22, 31/23, 31/24, 32, 33, 36, 37;

Obręb 0043 Markotów Duży

Nr arkusza	Nr działki
3	1, 20, 21, 22, 23, 24, 25, 26/1, 26/2, 26/3, 28/2, 308, 309, 310/2, 310/3, 310/4, 310/5, 437, 438, 439, 441, 472, 5/1;

Obręb 0044 Markotów Mały

Nr arkusza	Nr działki
1	323, 324, 325, 326, 327/1, 327/2, 327/3, 328/1, 328/2, 329, 330, 331, 332, 333, 334/1, 334/2, 335, 337/4, 338, 340/1, 344/4, 344/5, 344/6, 346/2, 346/3, 346/4, 349/1, 350/1, 350/2, 352/1, 513, 514/3, 516;
2	354/1, 357/6, 514/2, 517/1;

Obręb 0069 Wołczyn

Nr arkusza	Nr działki
6	208/3, 347, 348/4, 348/7, 348/8, 349/1, 349/2;
9	725/2, 726, 727, 728, 729, 730, 731, 732, 733, 734, 736, 743/1, 743/2, 744/2, 745, 746, 747/1, 747/2, 748, 749/2, 749/3, 749/4, 749/5, 750, 751, 752/1, 752/2, 753, 754, 755, 756, 757, 758, 759, 760, 761, 762, 763, 764, 765/1, 765/2, 765/3, 765/4, 766, 767;
10	769, 770, 771, 772, 773, 774/1, 774/2, 775, 776, 777, 778/1, 778/2, 779, 780, 781, 782, 783, 784/1, 784/2, 785, 786, 787, 788, 789, 790, 791, 792, 793;
12	208/6, 248/2, 249, 250, 251, 252, 253;

Załącznik nr 13  
do rozporządzenia nr 40/2015  
Dyrektora Regionalnego Zarządu Gospodarki Wodnej we Wrocławiu  
z dnia 29 października 2015 r.

### **Opis przebiegu granicy terenu ochrony pośredniej ujęcia wody podziemnej „Markotów”**

Opis przebiegu granicy terenu ochrony pośredniej ujęcia wody podziemnej „Markotów” rozpoczęto od punktu najbardziej wysuniętego na północ, czyli od północnego narożnika działki nr 238/1 (obręb Brzezinki) i poprowadzono przeciwnie do ruchu wskazówek zegara.

Granica terenu ochrony pośredniej rozpoczyna swój bieg w północnym narożniku działki nr 238/1 (obręb Brzezinki) i biegnie w kierunku południowo-zachodnim wzdłuż działki nr 238/1, aby następnie w obrębie Wołczyn podążać wzdłuż granic działek nr 252 i 253, docierając do południowego narożnika działki nr 103, która nie znajduje się na terenie ochrony pośredniej. Z narożnika działki nr 103 granica kieruje się na południowy zachód, przecinając działkę nr 726 i docierając do jej południowej granicy, aby następnie odbić w kierunku północno-zachodnim, aż do północno-zachodniego narożnika działki nr 725/2. Stąd granica podąża na południowy wschód, początkowo wzdłuż działki nr 725/2, dalej przecina działkę nr 734 i nadal podąża wzdłuż działki nr 725/2, a następnie przecina działki nr 733 i 736 (nadal podążając w kierunku południowo-wschodnim). Następnie biegnie w kierunku południowo-wschodnim wzdłuż granic działek nr 736, 747/1, 748, 749/4, po czym na wysokości południowo-zachodniego narożnika działki nr 750, odbija w kierunku południowo-zachodnim przecinając działki nr 746 i 744/2 i biegnie do najbardziej wysuniętego na północ narożnika działki nr 743/1. Następnie granica biegnie wzdłuż działki nr 743/1 w kierunku południowo-zachodnim i dalej podąża przez teren działek nr 752/1 i 752/2, aż do najbardziej wysuniętego na zachód narożnika działki nr 757. Stąd granica kieruje się do północnego narożnika działki nr 347, aby dalej kierować się na zachód/południowy zachód do jej kolejnego narożnika i dalej nadal wzdłuż niej na południowy wschód - do północnego wierzchołka działki nr 348/8, a następnie wzdłuż zachodniej granicy działki nr 348/8, aż do działki nr 494 (obręb Gieralcice). Następnie granica przecina działkę nr 494 i podąża wzdłuż niej w kierunku zachodnim, aż do północno-wschodniego narożnika działki nr 235/2, skąd odbija na południowy zachód wzdłuż wschodniej granicy działki nr 235/2 i dalej przecina działki nr 240 i 236/3. Następnie biegnie nadal na południowy zachód wzdłuż granicy działki nr 236/1, dalej skręca lekko na północny zachód wzdłuż granicy działki nr 31/22 i dalej po raz kolejny na południowy zachód nadal wzdłuż granicy działki nr 31/22, następnie przekracza działki nr 31/23 i 31/24 i osiąga działkę nr 36. Dalej granica podąża wzdłuż działki nr 36 przez ponad 37 m w kierunku południowo-wschodnim, aby następnie odbić w kierunku południowo-zachodnim przecinając działkę nr 36 i działkę nr 32 - docierając do działki nr 38. Stąd granica podąża wzdłuż działek nr: 38 i 493/2 w kierunku południowo-wschodnim, po czym zakręca w kierunku południowo-zachodnim - nadal wzdłuż działki nr 493/2 i dalej wzdłuż działki nr 520. Działki nr 38, 493/2 i 520 nie należą do terenu ochrony pośredniej. Następnie granica osiąga zachodni narożnik działki nr 295 i podąża wzdłuż niej przez ponad 12 m w kierunku południowo-wschodnim, dalej przecina działkę nr 519 i osiąga północno-wschodni narożnik działki nr 448, po czym podąża wzdłuż działki nr 448 w kierunku południowym i dalej wzdłuż działki nr 458 w kierunku południowo-wschodnim. Następnie z południowego narożnika działki nr 290 - granica kieruje się na południowy zachód (do północnego narożnika działki nr 513), a następnie na południowy wschód (nadal wzdłuż granicy działki nr 513) i dalej w kierunku południowo-zachodnim wzdłuż granicy działki nr 263/2 (podąża przez niespełna 64 m), aby następnie odbić na południe wzdłuż granic działek nr 262/17, 262/15 i 262/16. Z południowo-wschodniego narożnika działki nr 262/16 granica kieruje się na wschód (biegnie przez ponad 241 m) wzdłuż działki nr 440/1 (droga), aby następnie przeciąć drogę w kierunku południowym i podążać dalej na południe/południowy zachód - wschodnią granicą działki nr 442. Po osiągnięciu działki nr 436 granica podąża wzdłuż niej i dalej wzdłuż działki nr 28 na wschód osiagając południowo-wschodni narożnik działki nr 22/3 i biegnie wzdłuż jej granicy oraz wzdłuż granicy działki nr 22/10 w kierunku północnym/północno-wschodnim, po czym (na wysokości działki nr 444) - granica przecina działkę nr 29 i podąża na wschód (przez ponad 386 m) wzdłuż północnej granicy działki nr 444 (obręb Markotów Duży). Następnie granica skręca na północ/północny wschód i biegnie wzdłuż zachodniej granicy działki nr 28/3, dalej przecina działkę nr 441 i skręca na zachód (podążając wzdłuż jej północnej granicy), po czym znowu odbija w kierunku północnym/północno-wschodnim wzdłuż zachodniej granicy działki nr 19. Dalej przecina działkę nr 439 i odbija na wschód - biegnąc wzdłuż jej północnej granicy. Na wysokości działki nr 438 granica skręca na północ/północny wschód (biegnie wzdłuż jej wschodniej granicy). Po osiągnięciu działki nr 437 - granica skręca na wschód i biegnie wzdłuż niej, aż do działki nr 472 i dalej biegnie wzdłuż jej

zachodniej granicy w kierunku południowo-zachodnim. Na wysokości działki nr 357/3 (obręb Markotów Mały) granica przecina działkę nr 472 i biegnie na południowy wschód wzdłuż działki nr 357/6, aż do osiągnięcia jej południowo-wschodniego narożnika, aby następnie odbić w kierunku północno-wschodnim wzdłuż tej działki i wzdłuż działki nr 354/1, aż do drogi Namysłów-Kluczbork zlokalizowanej na działce nr 514/2 (przecinając ją). Dalej biegnie wzdłuż drogi w kierunku południowo-wschodnim, aż do południowego narożnika działki nr 262 (obręb Brzezinki) i dalej wzdłuż tej działki kieruje się na północ, aż do przecięcia torów kolejowych zlokalizowanych na działce nr 569. Dalej granica przebiega wzdłuż torowiska w kierunku południowo-wschodnim, aż do najbardziej wysuniętego na południe narożnika działki nr 258, aby następnie podążać w kierunku północnym jej wschodnią granicą, aż do osiągnięcia jej północno-wschodniego narożnika. Następnie granica odbija w kierunku zachodnim i biegnie aż do południowo-wschodniego narożnika działki nr 246, aby następnie odbić w kierunku północnym, aż do osiągnięcia południowej granicy działki nr 233. Dalej granica biegnie na wschód, aż do południowo-wschodniego narożnika działki nr 233, aby następnie odbić na północ, aż do osiągnięcia południowej granicy działki nr 227, która nie należy do terenu ochrony pośredniej. Stąd granica kieruje się na południowy zachód (wzdłuż działek nr 227, 554 i 537/2), aż do osiągnięcia południowo-zachodniego narożnika działki nr 537/2 i podąża wzdłuż niej w kierunku północno-zachodnim, aż do północnego narożnika działki nr 488/1. Z tego miejsca granica odbija w kierunku południowo-zachodnim i biegnie (cały czas wzdłuż działki nr 488/1), aż do granicy z działką nr 234, po czym podąża wzdłuż niej początkowo na południowy zachód, a później na północny zachód, aż do jej północnego narożnika. Następnie biegnie nadal na północny zachód (przez ponad 26 m) wzdłuż działki nr 235, a następnie odbija na południowy zachód (wchodząc w działkę nr 235), po czym na terenie działki nr 235 skręca na północny zachód i podąża do jej granicy. Dalej odbija na południowy zachód biegnąc wzdłuż działki nr 235 i osiąga południowy narożnik działki nr 228. Następnie granica podąża w kierunku północno-zachodnim wzdłuż działek nr 228 i 229/1, aby dotrzeć w końcu do północnego narożnika działki nr 238/1, a więc punktu w którym rozpoczęto opis przebiegu granicy terenu ochrony pośredniej.