



DZIENNIK URZĘDOWY

WOJEWÓDZTWA OPOLSKIEGO

Opole, dnia 18 sierpnia 2016 r.

Poz. 1754

UCHWAŁA NR XVIII/204/2016 SEJMIKU WOJEWÓDZTWA OPOLSKIEGO

z dnia 14 czerwca 2016 r.

w sprawie wyznaczenia aglomeracji „Korfantów” na obszarze gminy Korfantów i likwidacji dotychczasowej aglomeracji „Korfantów”

Na podstawie art. 18 pkt 1 i 20 ustawy z dnia 5 czerwca 1998 r. o samorządzie województwa (j.t. Dz. U. z 2016 r., poz. 486.), art. 43 ust. 2a i 2b ustawy z dnia 18 lipca 2001 r. Prawo wodne (j.t. Dz. U. z 2015 r., poz. 469 z późn. zm.) Sejmik Województwa Opolskiego uchwala, co następuje:

§ 1.1. Wyznacza się aglomerację „Korfantów” położoną na obszarze gminy Korfantów.

2. W skład aglomeracji „Korfantów” wchodzi następujące miejscowości: miasto Korfantów.

3. Równoważna liczba mieszkańców (RLM) aglomeracji „Korfantów” wynosi 2579.

4. Ścieki komunalne z obszaru aglomeracji „Korfantów” oczyszczane są na oczyszczalni zlokalizowanej w miejscowości Korfantów.

§ 2. Granice i obszar aglomeracji „Korfantów” określone są na mapie w skali 1:10 000, stanowiącej załącznik do niniejszej uchwały.

§ 3. Likwiduje się aglomerację „Korfantów” wyznaczoną uchwałą nr XLVII/523/2014 Sejmiku Województwa Opolskiego z dnia 28 października 2014 r. w sprawie wyznaczenia aglomeracji Korfantów na obszarze gminy Korfantów (Dz. Urz. Woj. Opolskiego z 20 listopada 2014 r., poz. 2617).

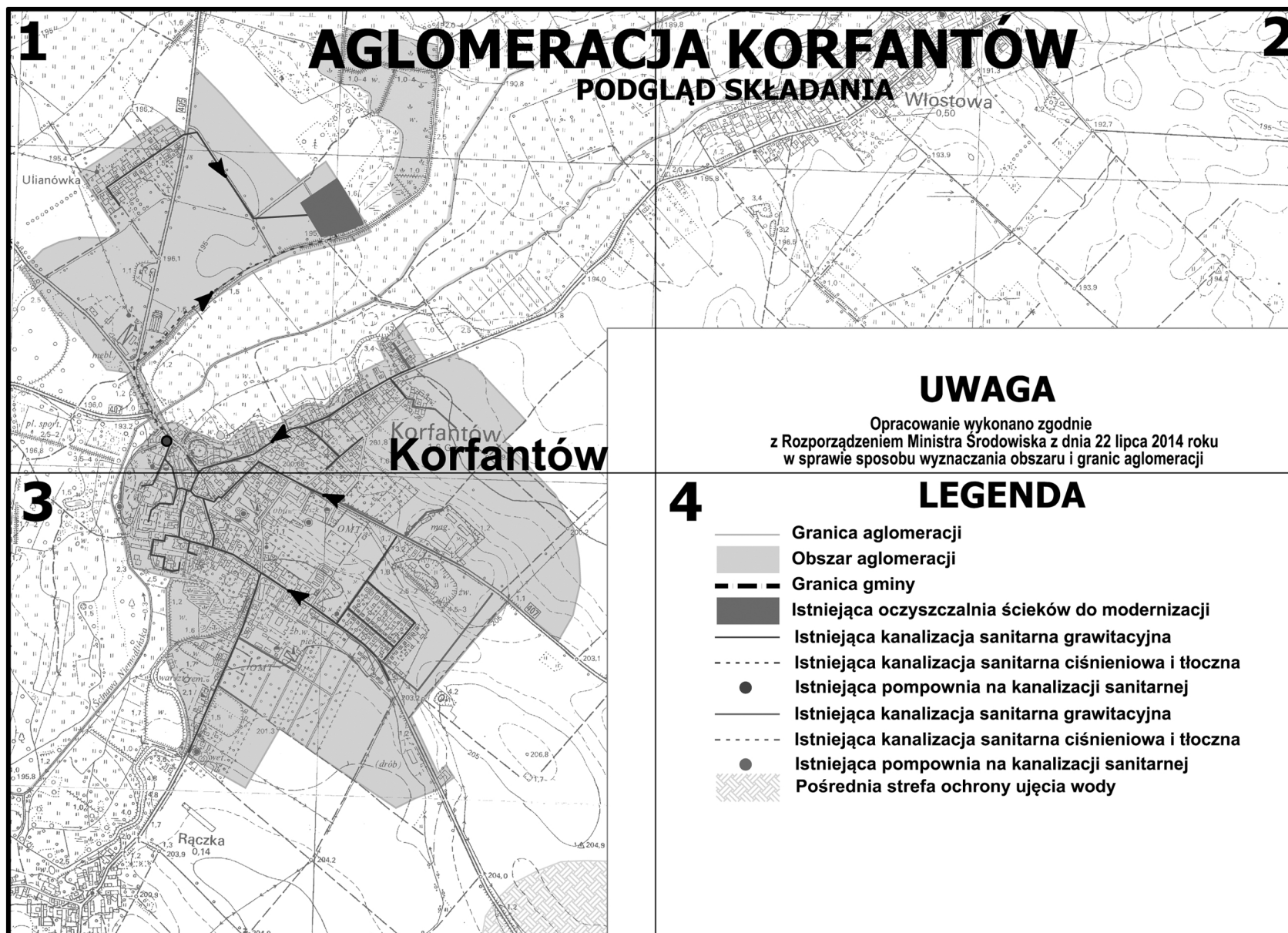
§ 4. Wykonanie uchwały powierza się Zarządowi Województwa Opolskiego.

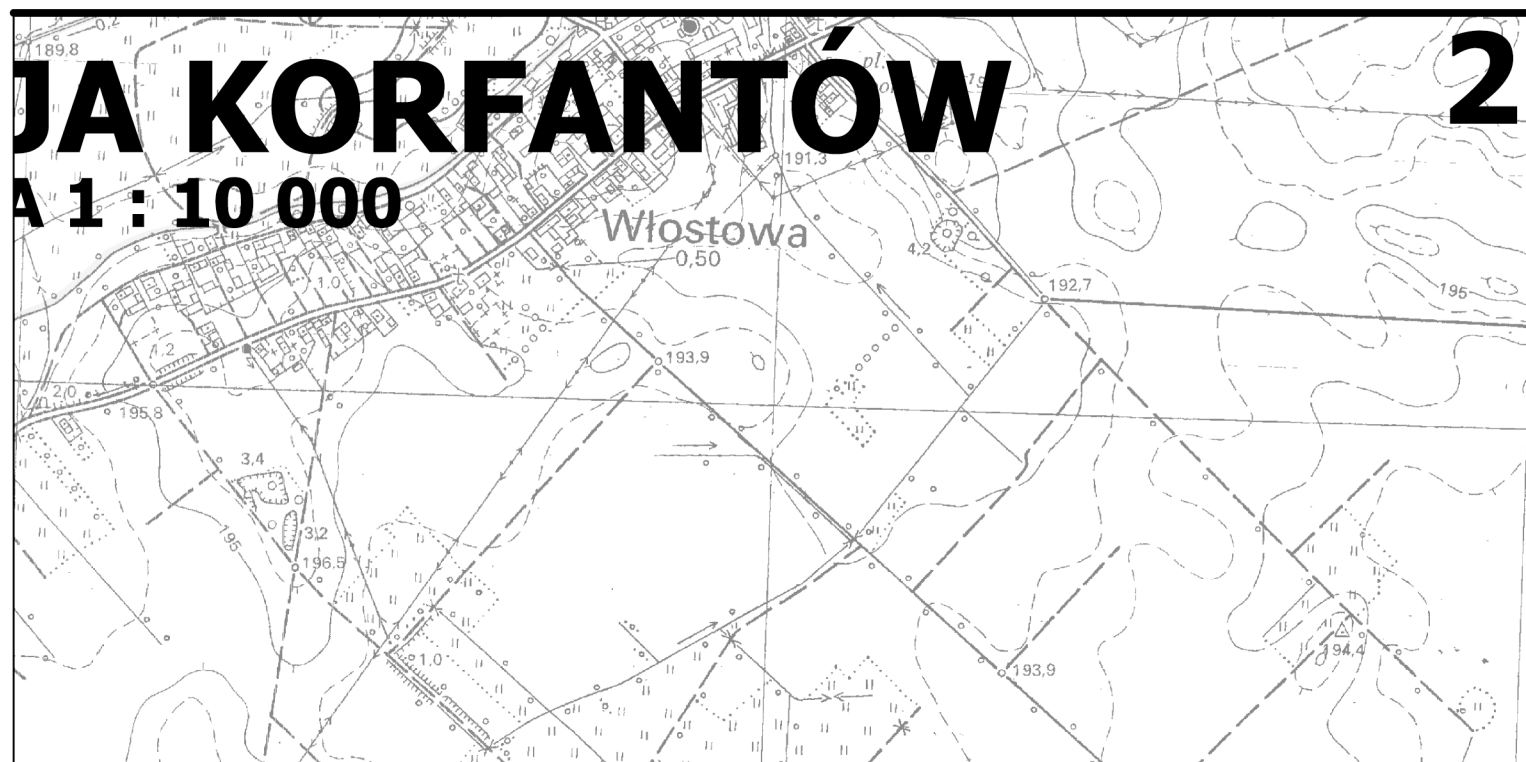
§ 5. Uchwała podlega ogłoszeniu w Dzienniku Urzędowym Województwa Opolskiego i wchodzi w życie po upływie 14 dni od dnia ogłoszenia.

Przewodniczący Sejmiku

Norbert Krajczy

Załącznik do uchwały nr XVIII/204/2016 Sejmiku Województwa Opolskiego z dnia 14 czerwca 2016 r.



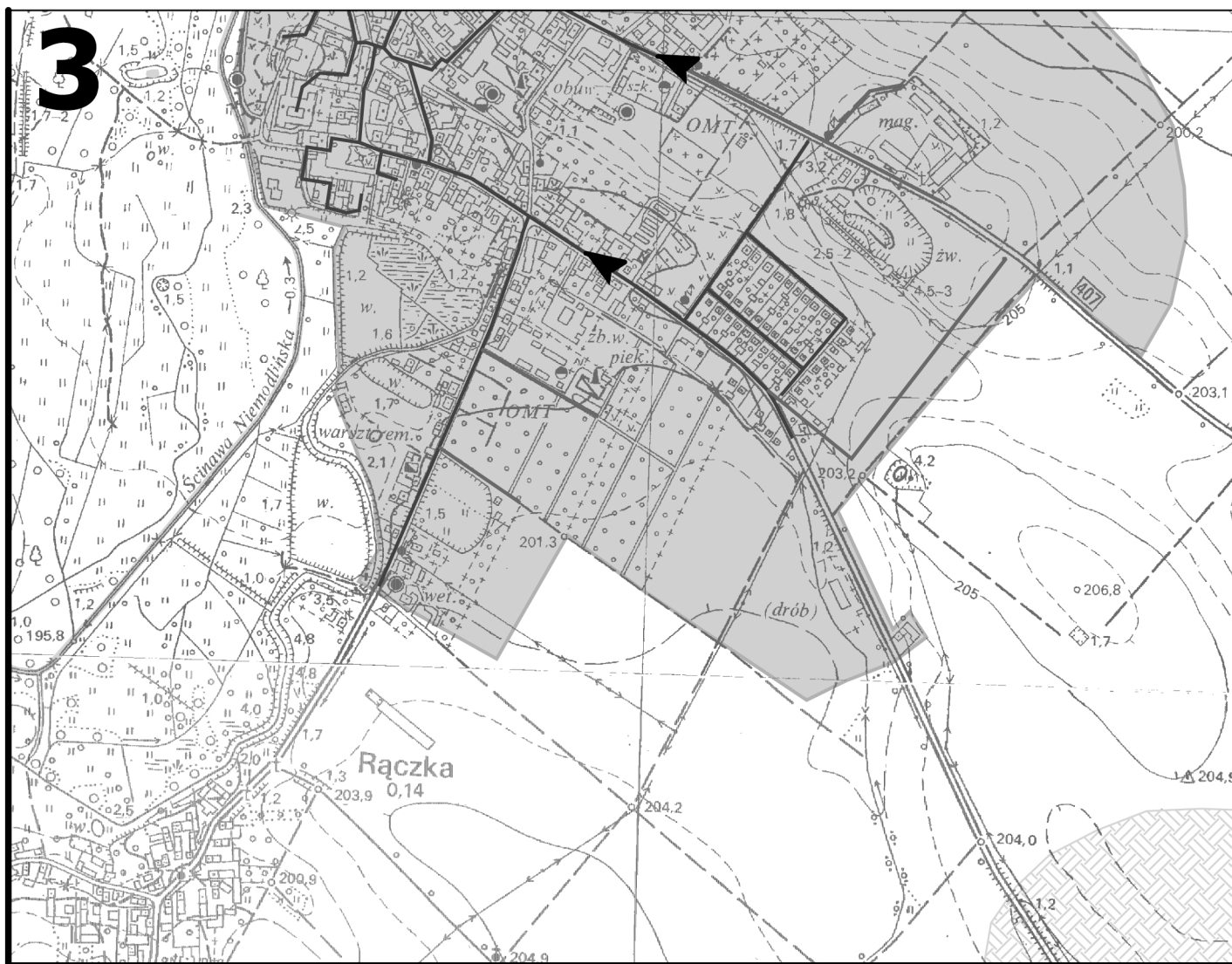


WŁOSTOWA

1 : 10 000












UWAGA

Opracowanie wykonano zgodnie
z Rozporządzeniem Ministra Środowiska z dnia 22 lipca 2014 roku
w sprawie sposobu wyznaczania obszaru i granic aglomeracji



4

LEGENDA

-  Granica aglomeracji
-  Obszar aglomeracji
-  Granica gminy
-  Istniejąca oczyszczalnia ścieków do modernizacji
-  Istniejąca kanalizacja sanitarna grawitacyjna
-  Istniejąca kanalizacja sanitarna ciśnieniowa i tłoczna
-  Istniejąca pompownia na kanalizacji sanitarnej
-  Istniejąca kanalizacja sanitarna grawitacyjna
-  Istniejąca kanalizacja sanitarna ciśnieniowa i tłoczna
-  Istniejąca pompownia na kanalizacji sanitarnej
-  Pośrednia strefa ochrony ujęcia wody

SKALA 1 : 10 000

1 cm - 100 m

