



DZIENNIK URZĘDOWY

WOJEWÓDZTWA OPOLSKIEGO

Opole, dnia 7 października 2016 r.

Poz. 2016

UCHWAŁA NR XX/225/2016 SEJMIKU WOJEWÓDZTWA OPOLSKIEGO

z dnia 27 września 2016 r.

w sprawie wyznaczenia aglomeracji „Namysłów” na obszarze gmin: Domaszowice, Namysłów, Świerczów i Wilków i likwidacji dotychczasowej aglomeracji „Namysłów”

Na podstawie art. 18 pkt 1 i 20 ustawy z dnia 5 czerwca 1998 r. o samorządzie województwa (j.t. Dz. U. z 2016 r. poz. 486), art. 43 ust. 2a i 2b ustawy z dnia 18 lipca 2001 r. Prawo wodne (j.t. Dz. U. z 2015 r. poz. 469 z późn. zm.) oraz art. 22 ust. 2 i 3 ustawy z dnia 5 stycznia 2011 r. o zmianie ustawy – Prawo wodne oraz niektórych innych ustaw (Dz. U. Nr 32, poz. 159 z późn. zm.) Sejmik Województwa Opolskiego uchwala, co następuje:

§ 1.1. Wyznacza się aglomerację „Namysłów” położoną na obszarze gmin: Domaszowice, Namysłów, Świerczów, Wilków.

2. W skład aglomeracji „Namysłów” wchodzi następujące miejscowości:

- 1) w gminie Domaszowice: Strzelce, Gręboszów;
- 2) w gminie Namysłów: Jastrzębie, Ziemiłowice, Łączany, Rychnów, Kamienna, Józefków, Michalice, Objazda, Kowalowice, Smogorzów, Nowe Smarchowice, Smarchowice Wielkie, Ligotka, Smarchowice Małe, Namysłów;
- 3) w gminie Świerczów: Świerczów, Biestrzykowice;
- 4) w gminie Wilków: Idzikowice, Jakubowice, Wilków, Krzyków.

3. Równoważna liczba mieszkańców (RLM) aglomeracji „Namysłów” wynosi **37 285**.

4. Ścieki komunalne z obszaru aglomeracji „Namysłów” oczyszczane są na oczyszczalni zlokalizowanej w miejscowości Namysłów.

§ 2. Granice i obszar aglomeracji „Namysłów” określone są na mapie w skali 1:10 000, stanowiącej załącznik do niniejszej uchwały.

§ 3. Likwiduje się aglomerację „Namysłów” wyznaczoną rozporządzeniem nr 0151/P/40/08 Wojewody Opolskiego z dnia 24 października 2008 r. w sprawie wyznaczenia aglomeracji „Namysłów” na obszarach gmin Namysłów, Domaszowice, Świerczów, Wilków (Dziennik Urzędowy Wojewody Opolskiego z 2008 r. Nr 82, poz. 2009).

§ 4. Wykonanie uchwały powierza się Zarządowi Województwa Opolskiego.

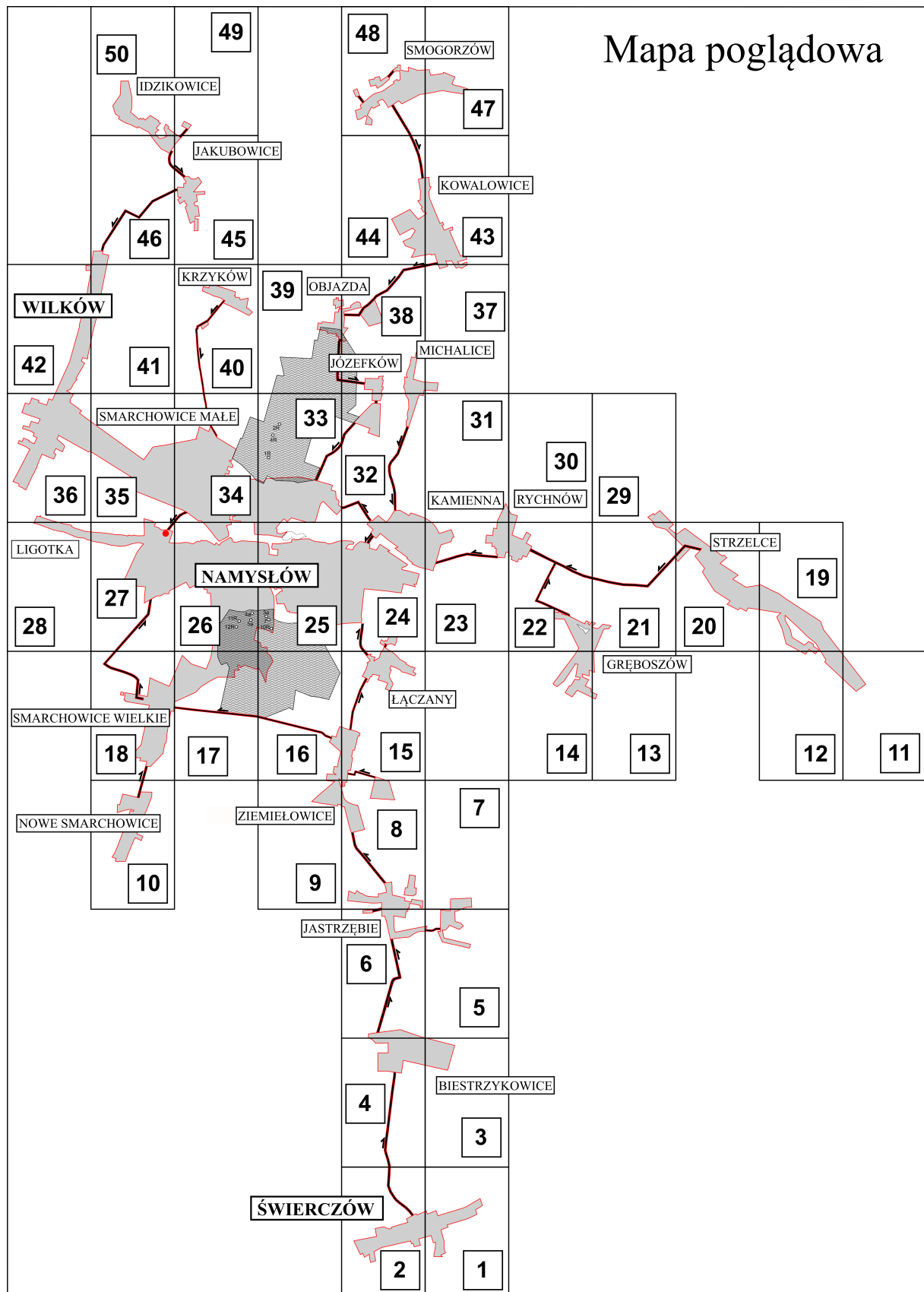
§ 5. Uchwała podlega ogłoszeniu w Dzienniku Urzędowym Województwa Opolskiego i wchodzi w życie po upływie 14 dni od dnia ogłoszenia.

Przewodniczący Sejmiku

Norbert Krajczy

Załącznik do uchwały nr XX/225/2016


Sejmiku Województwa Opolskiego z dnia 27 września 2016 r.















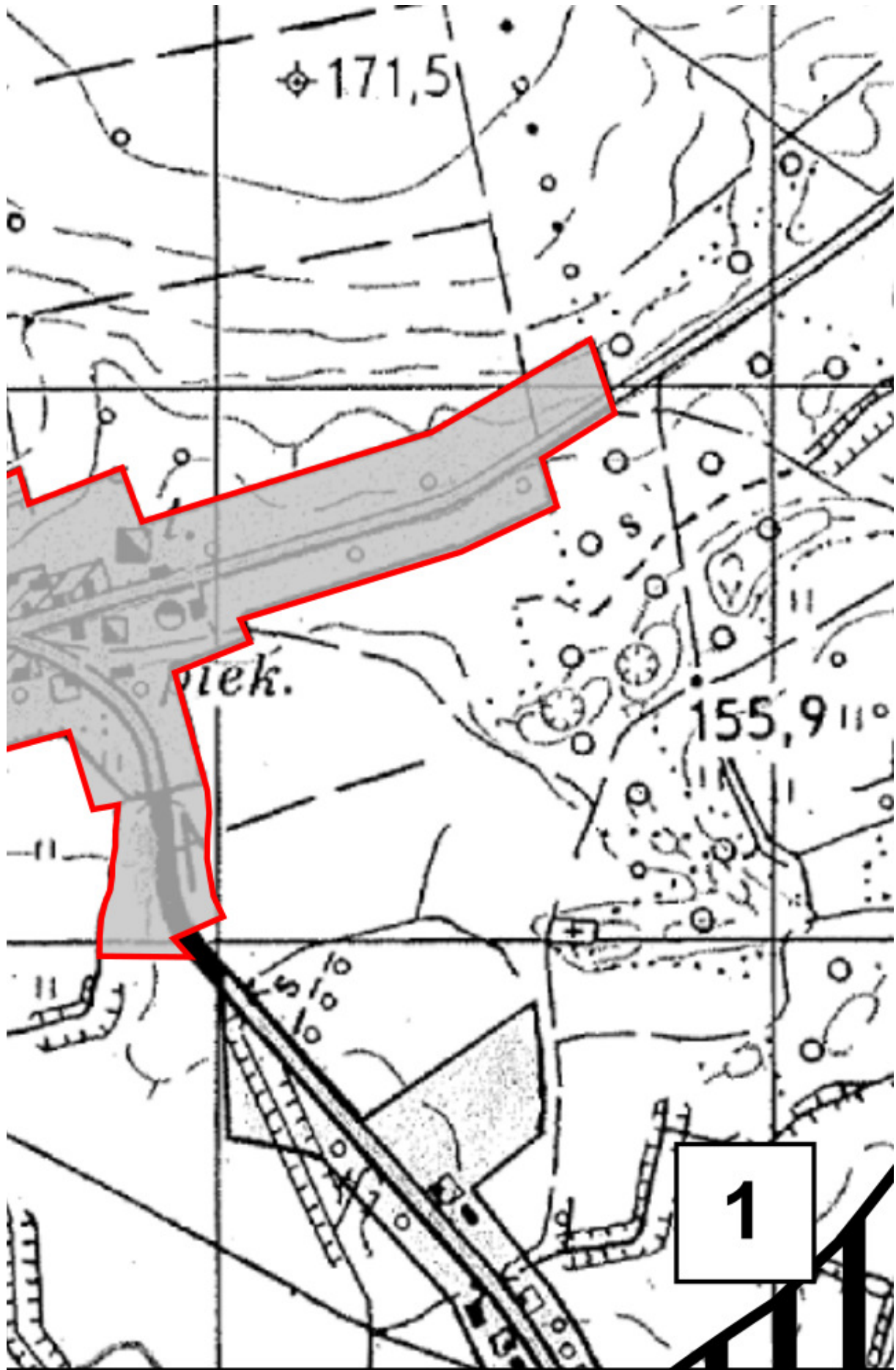
GRANICE I OBSZAR AGLOMERACJI NAMYSŁÓW

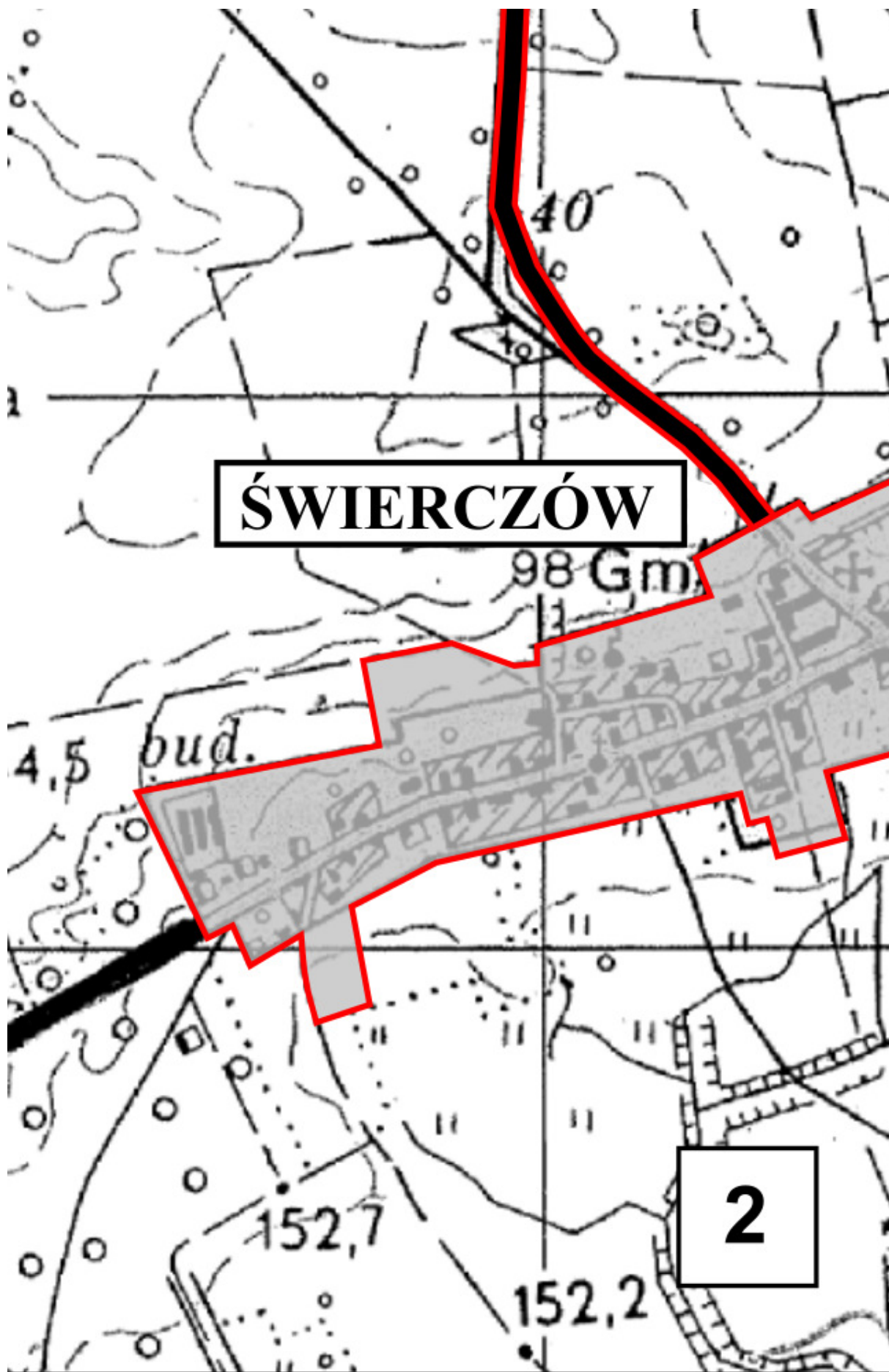


SKALA
1 : 10 000



-  Obszar aglomeracji
-  Miejscowości objęte aglomeracją
-  Istniejąca oczyszczalnia ścieków
-  Trasa kolektorów
-  Kierunek spływu ścieków
-  Granice aglomeracji
-  Granice administracyjne
-  Granica Obszaru Chronionego Krajobrazu
"Lasy Stobrawsko-Turawskie
(wg Rozporządzenia nr 0151/P/16/06 Wojewody Opolskiego
z dnia 8 maja 2006 r.)
-  Granica "Stobrawskiego Parku Krajobrazowego"
(wg Rozporządzenia nr 0151/P/16/06 Wojewody Opolskiego
z dnia 8 maja 2006 r.)
-  Natura 2000 - obszar siedliskowy "Lasy Barucickie"
-  Granica obszaru stref ochronnych ujęć wód
obejmująca tereny ochrony bezpośredniej
i tereny ochrony pośredniej
-  Zespół przyrodniczo-krajobrazowy "Wyspa
na rzece Widawie"





ŚWIERCZÓW

98 Gm.

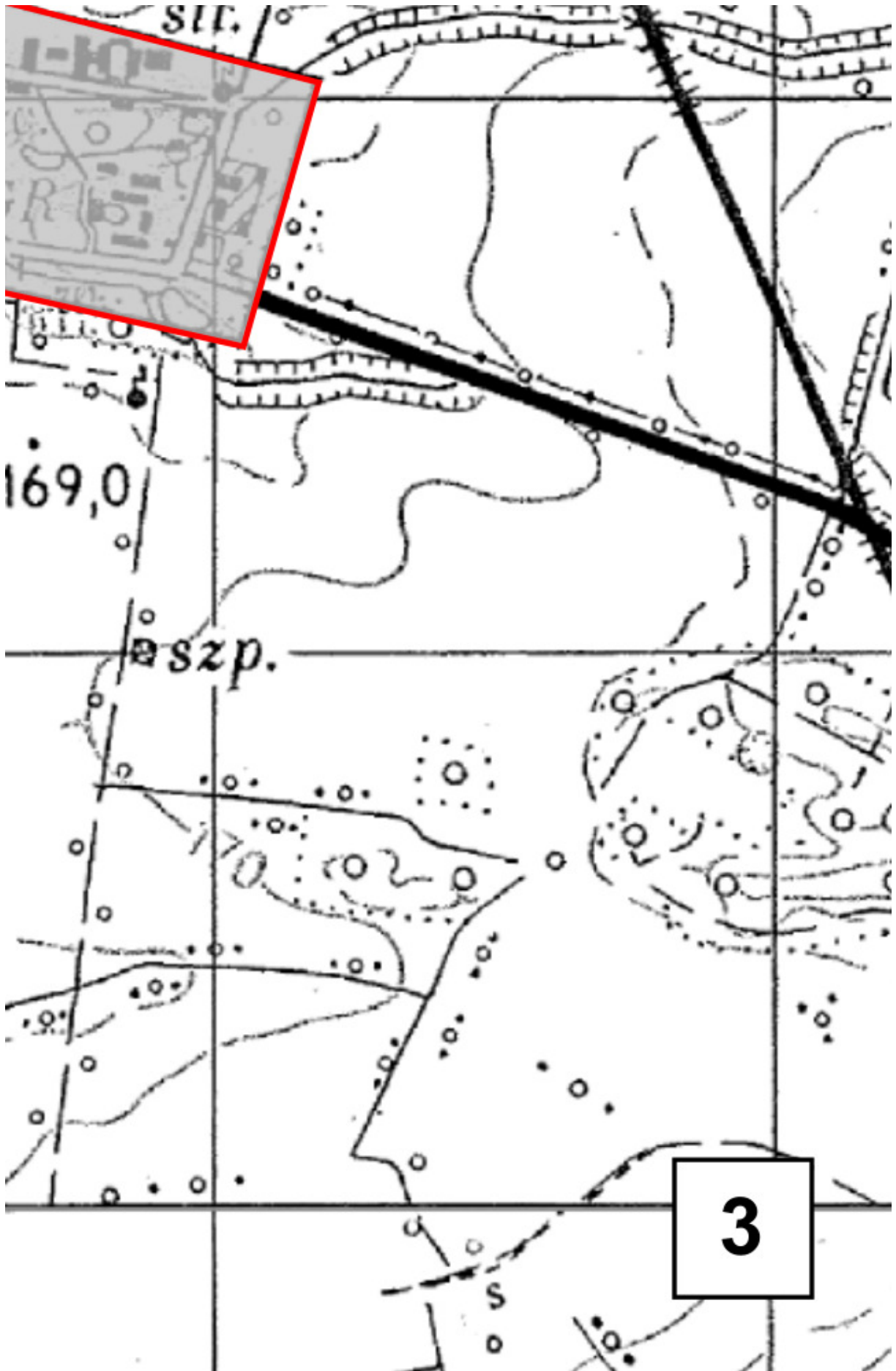
4,5 bud.

40

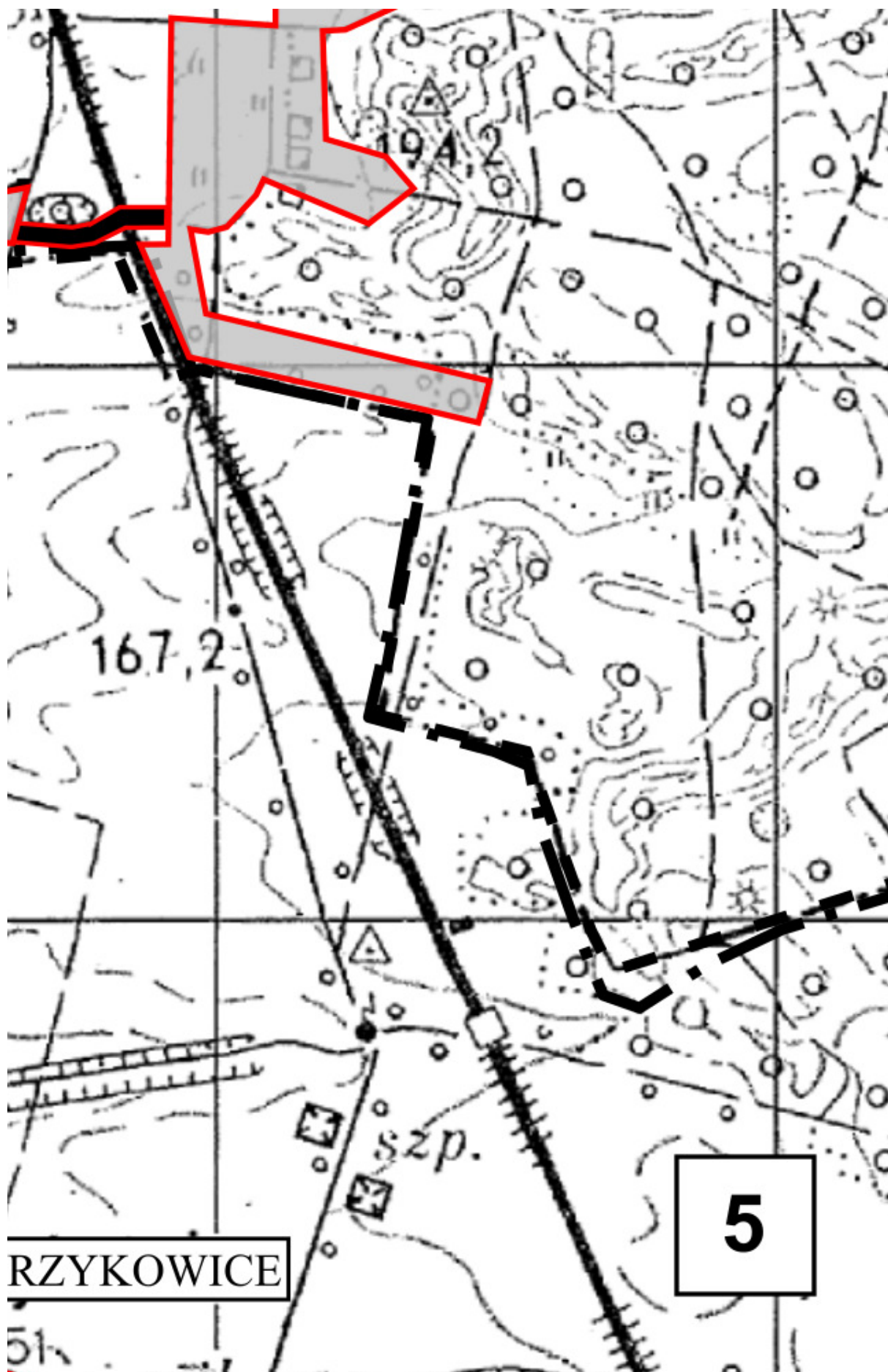
152,7

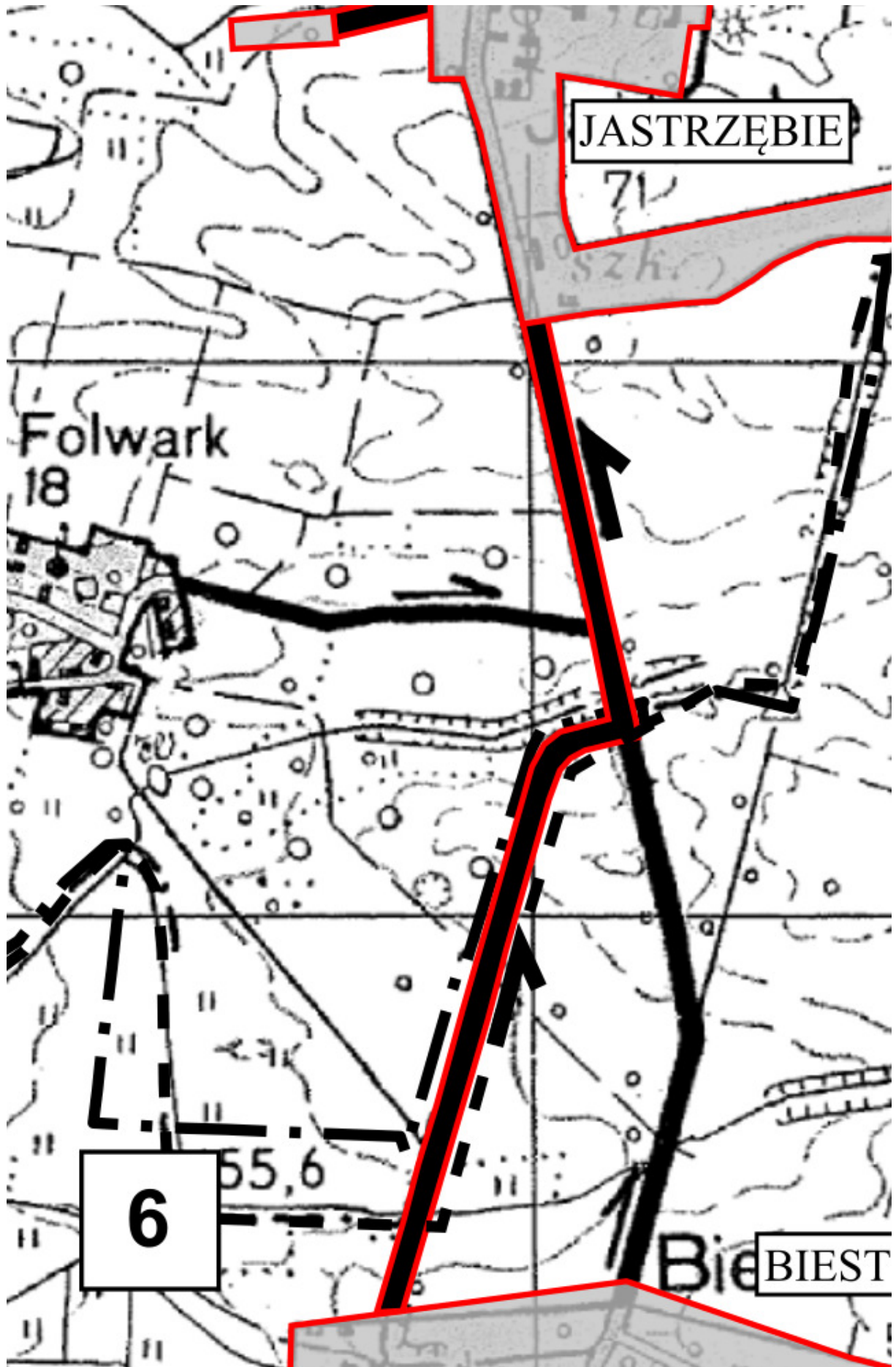
152,2

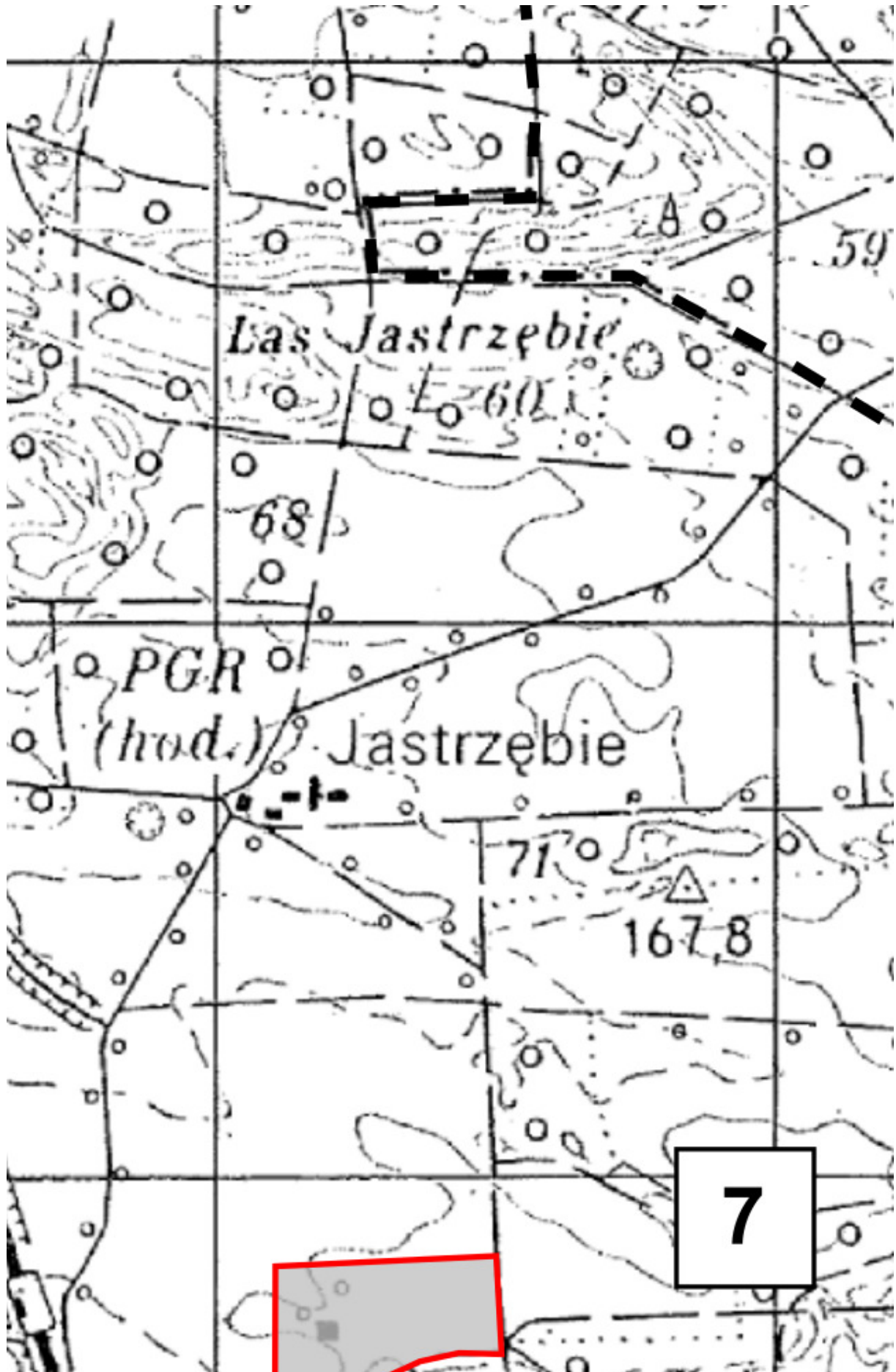
2

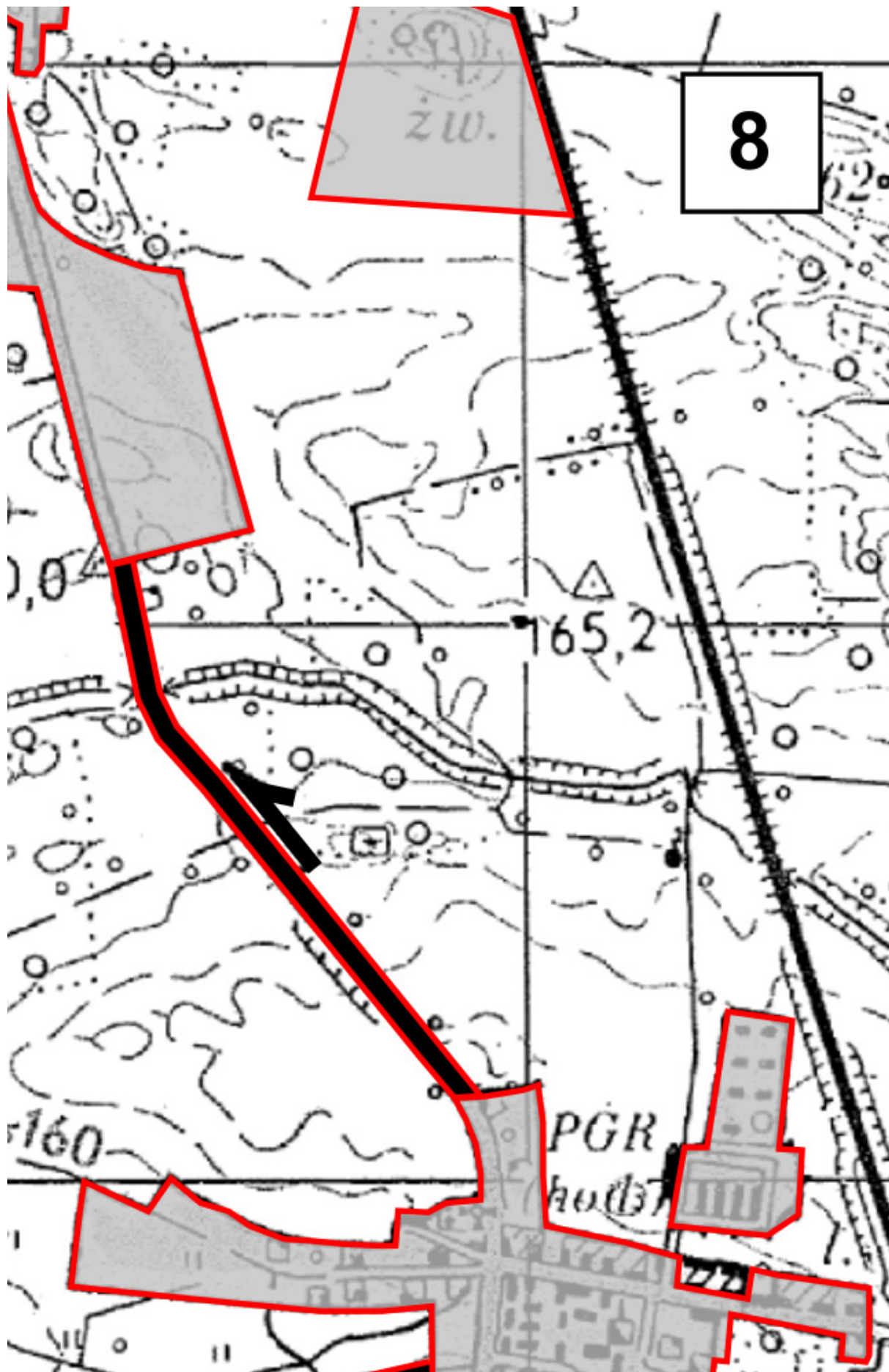


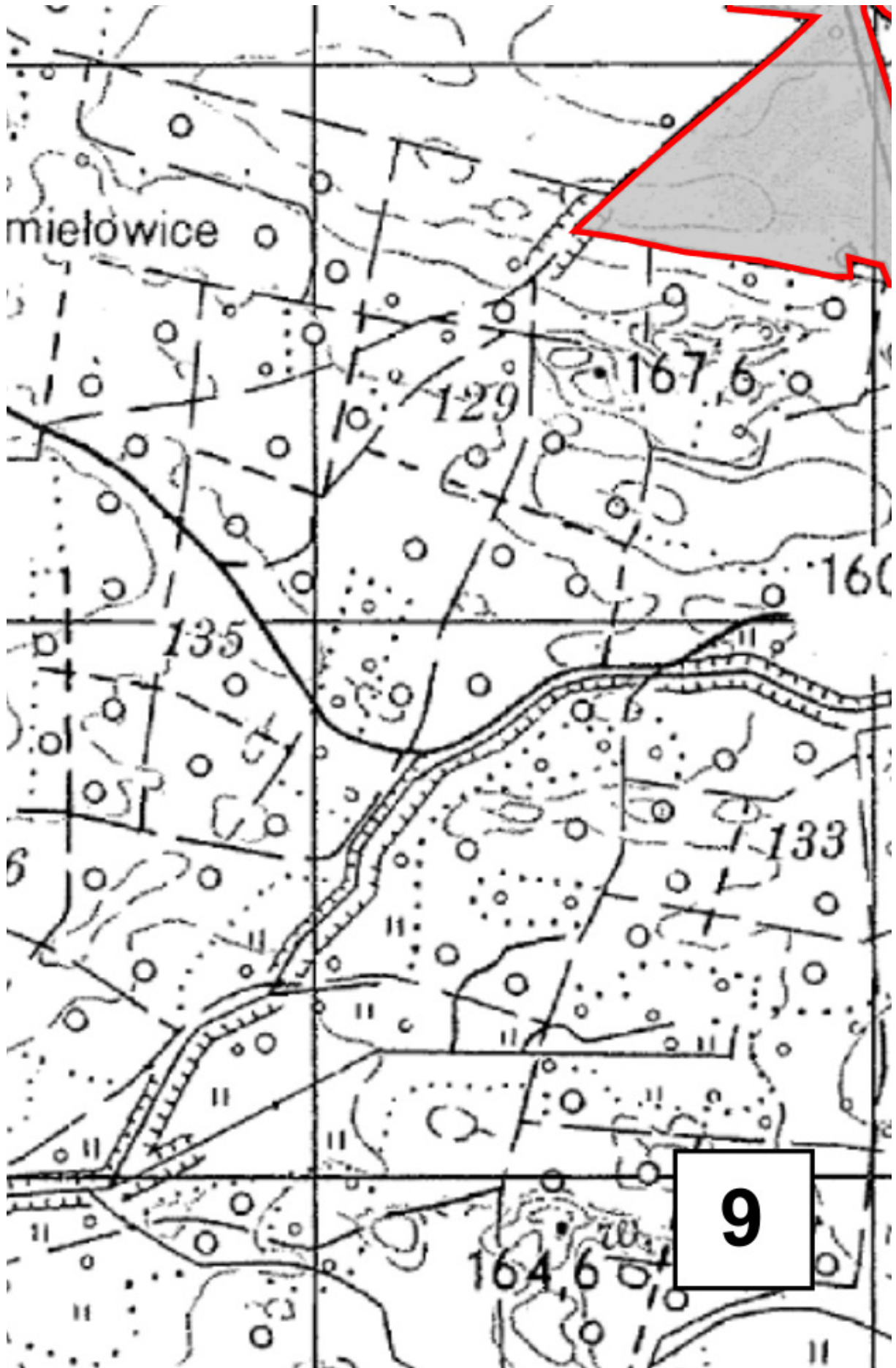


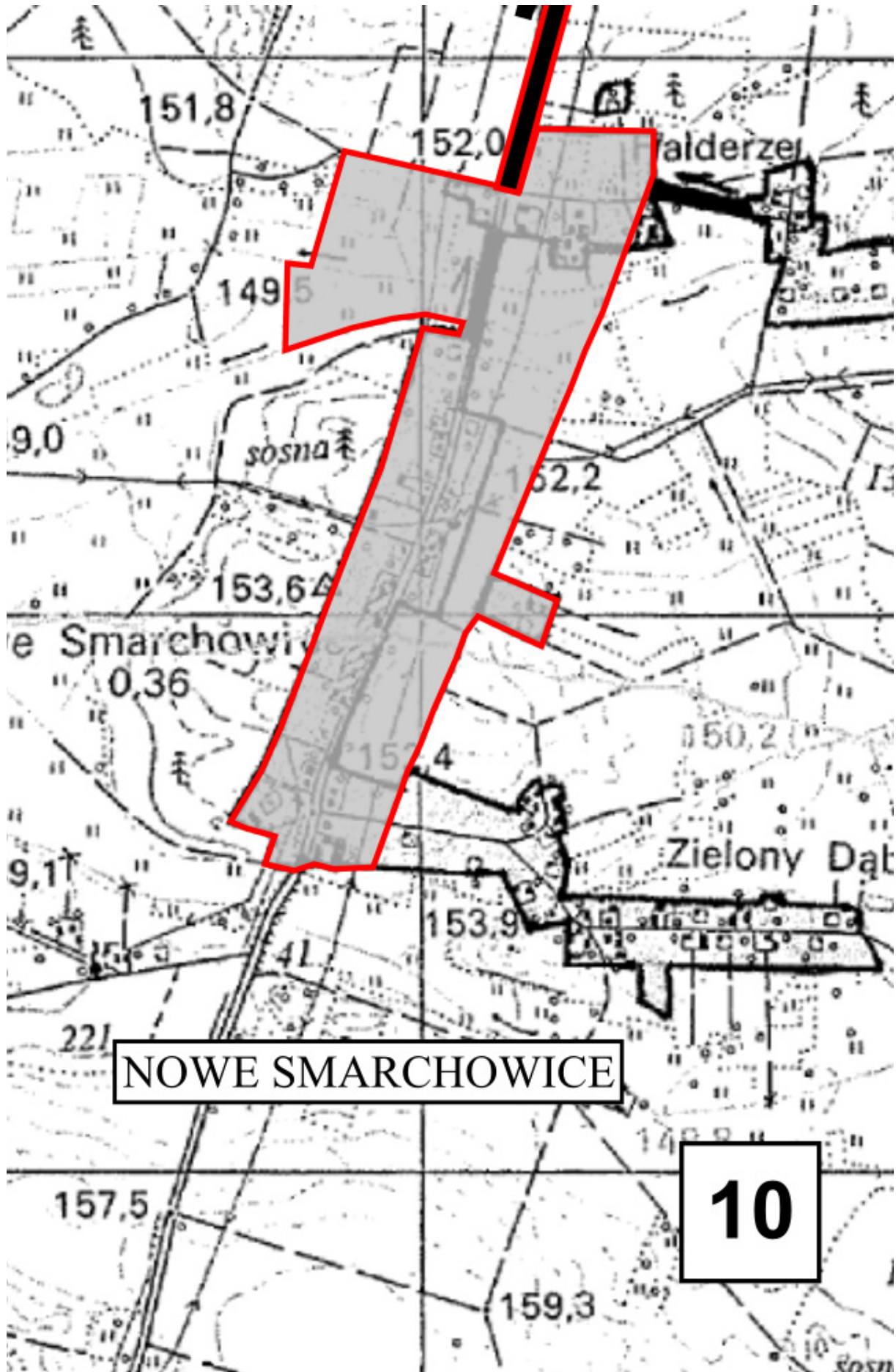










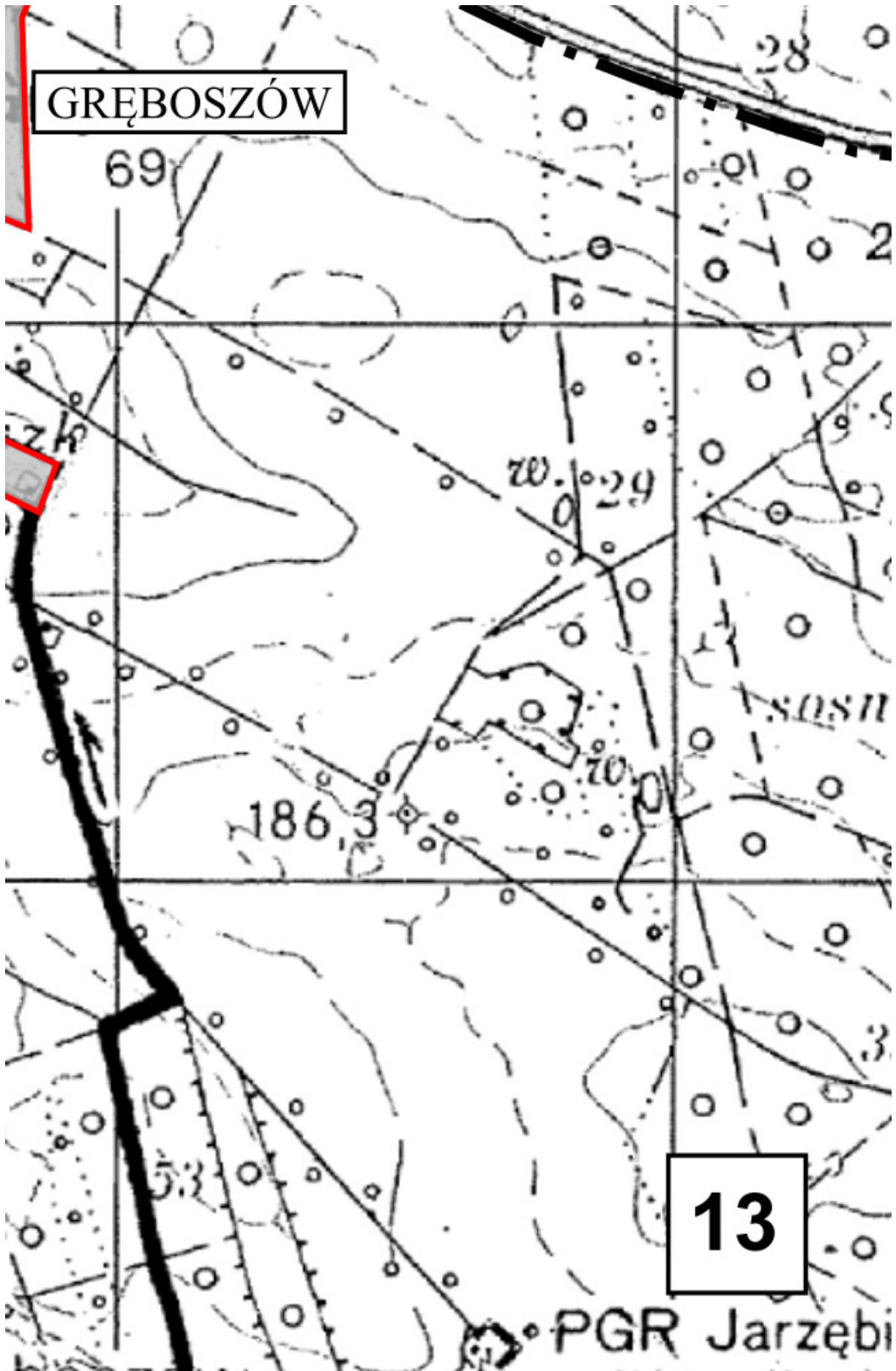


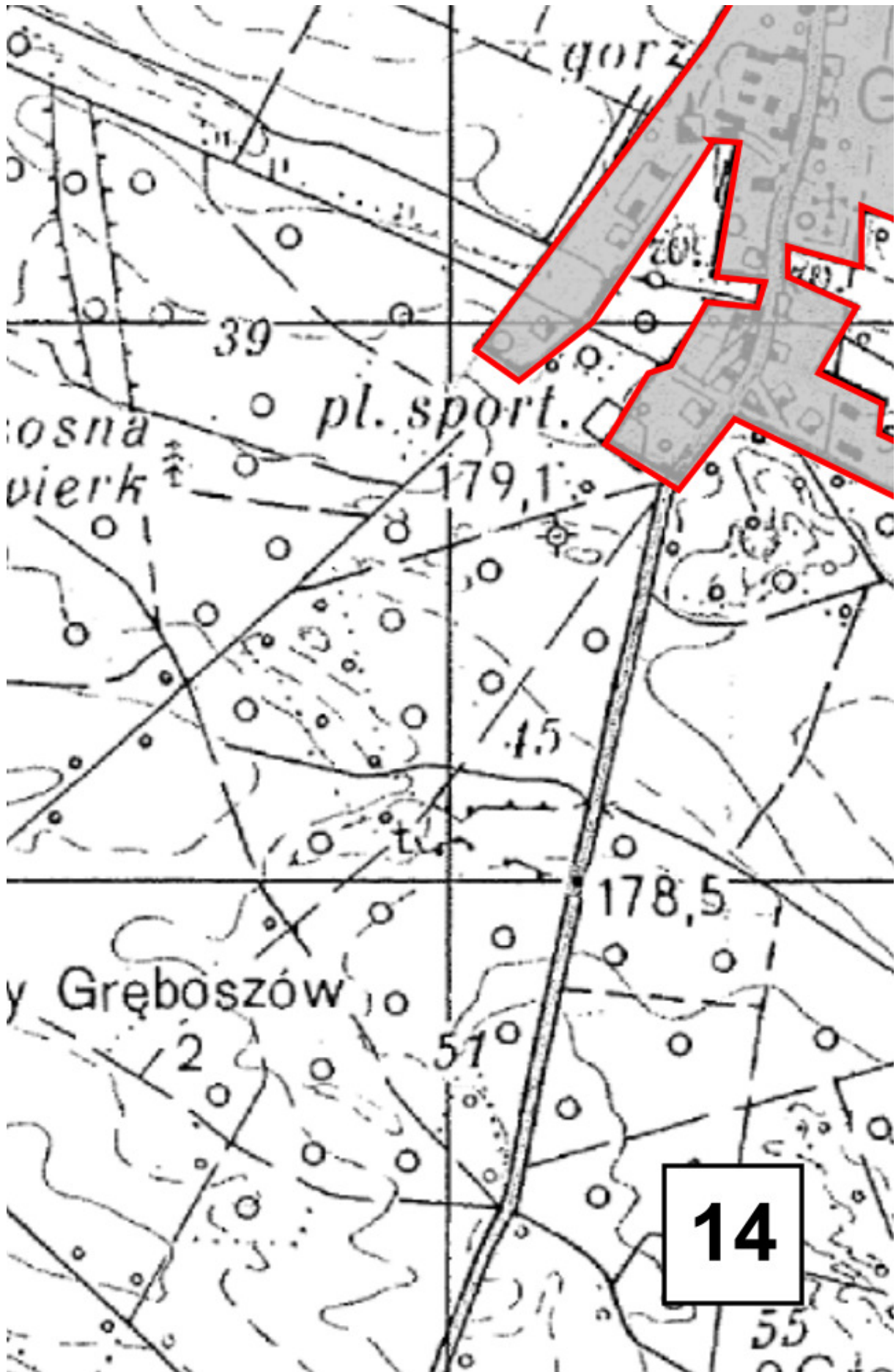
NOWE SMARCHOWICE

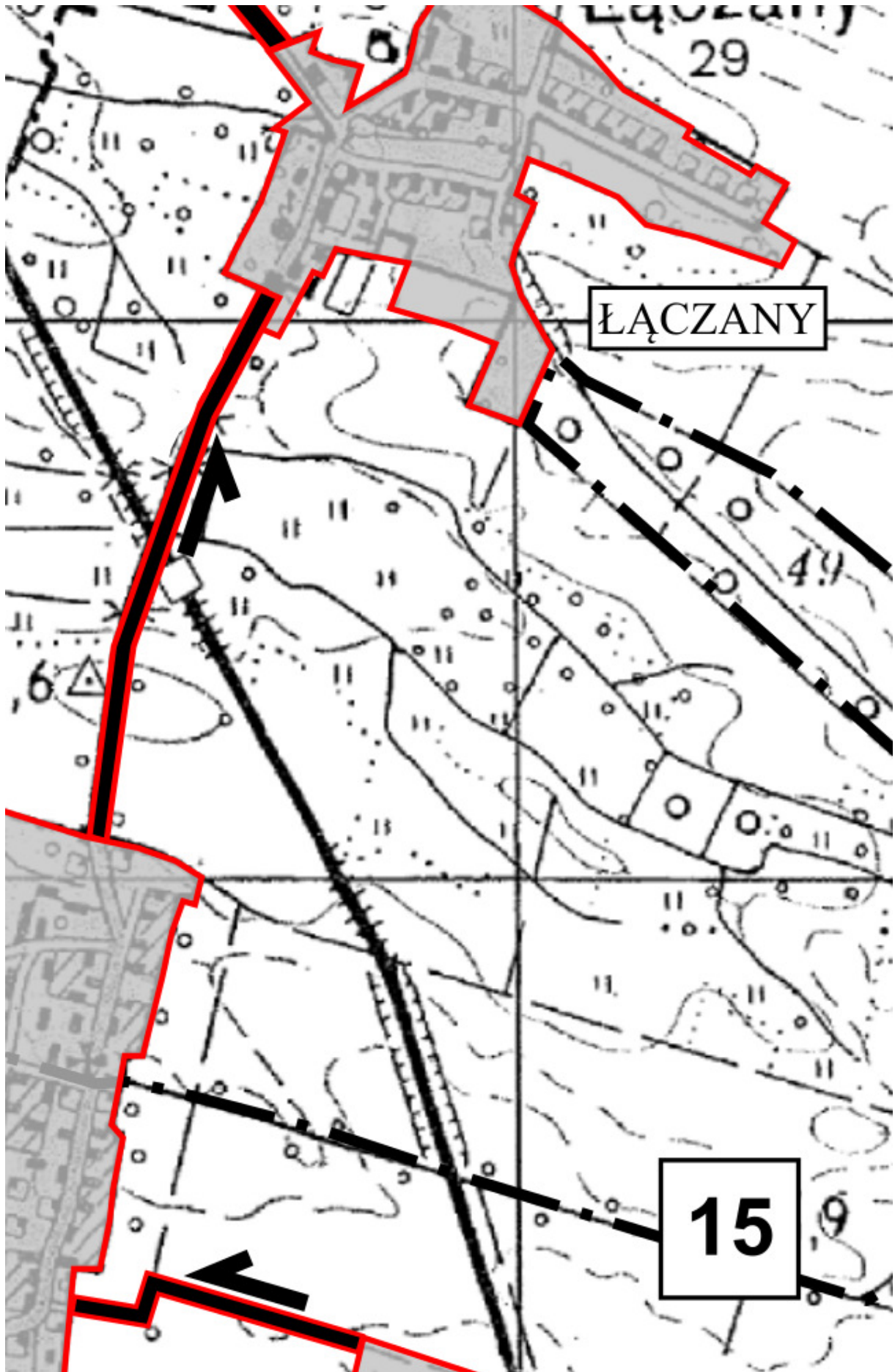
10

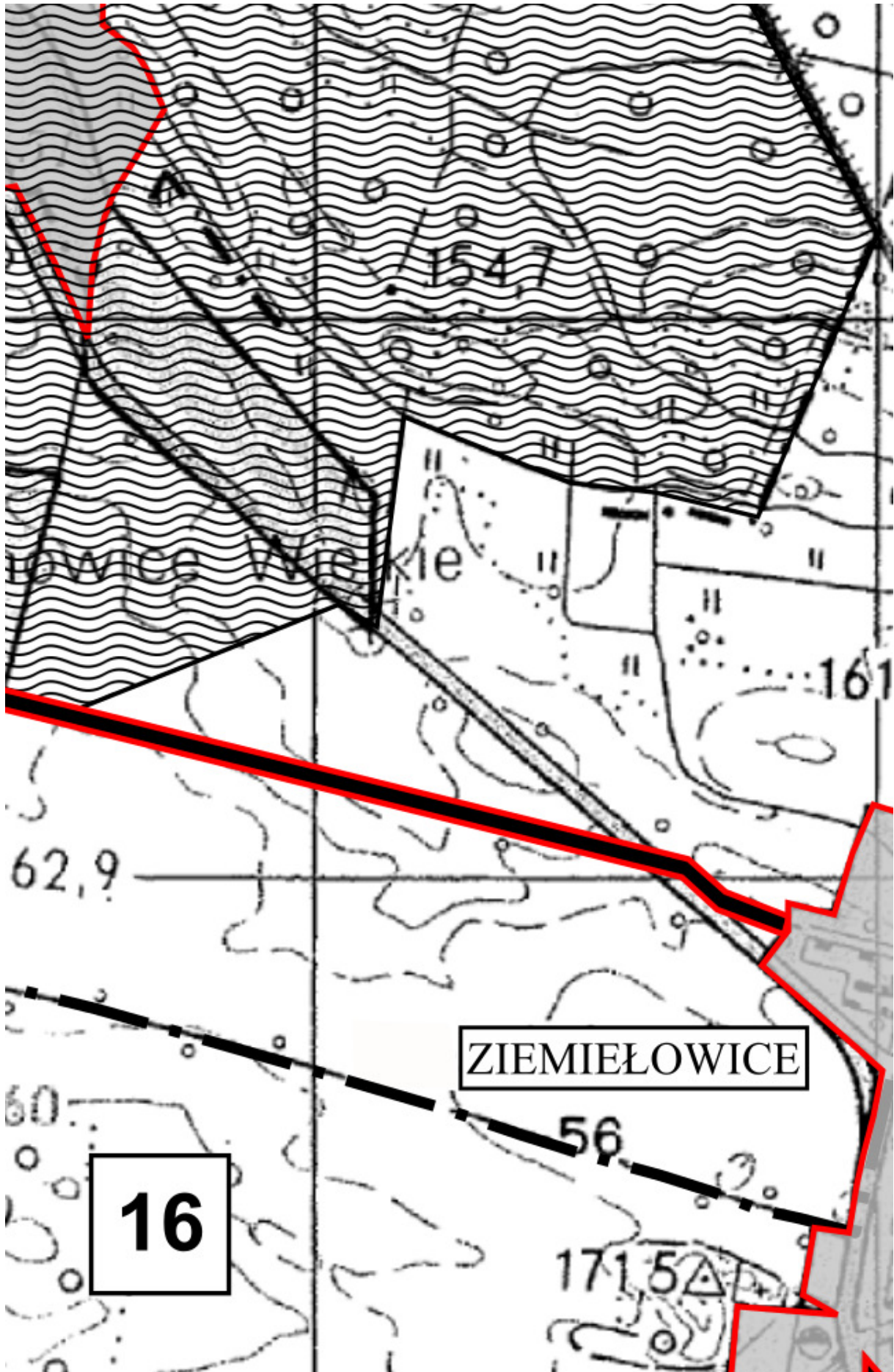


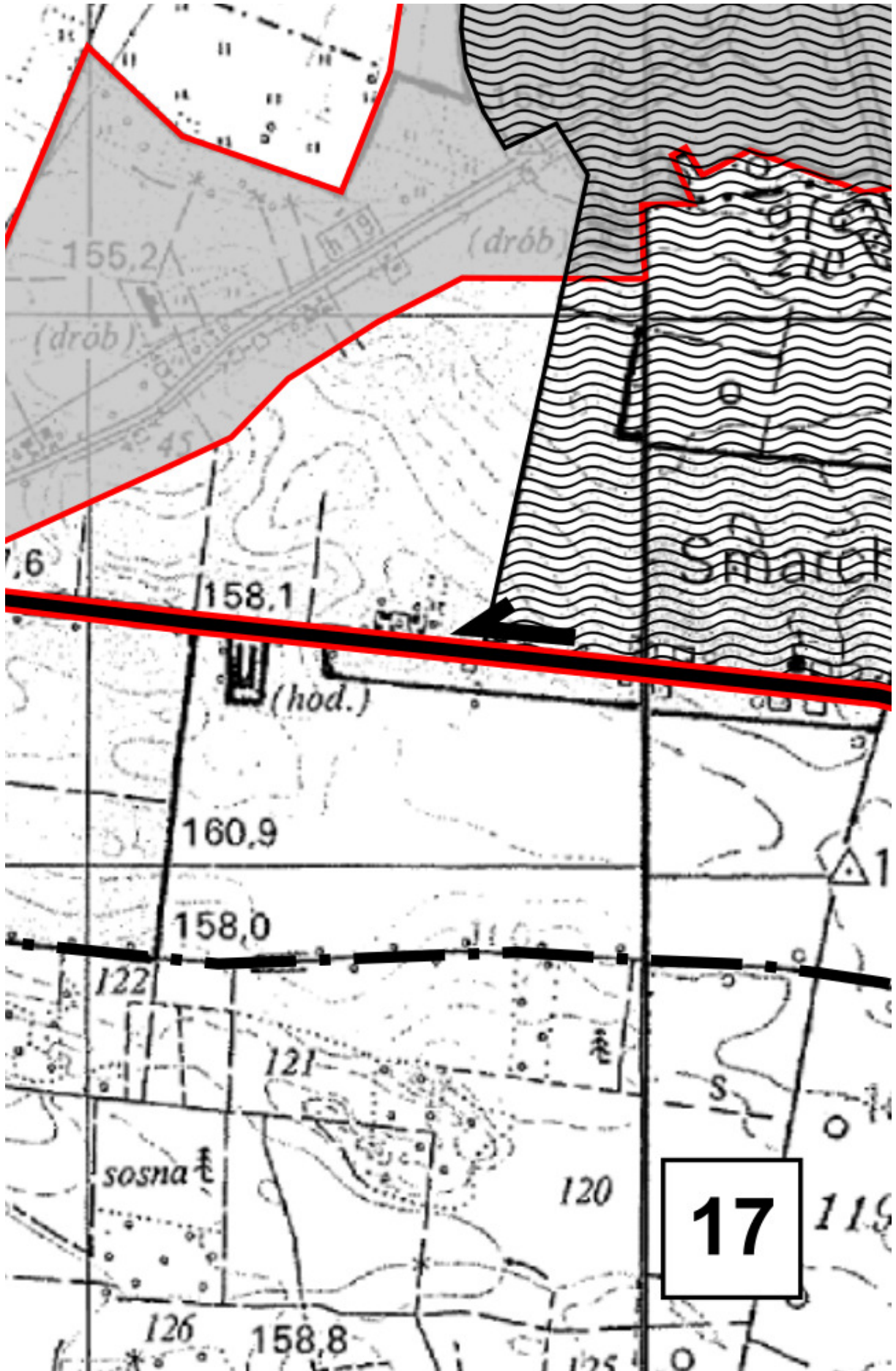




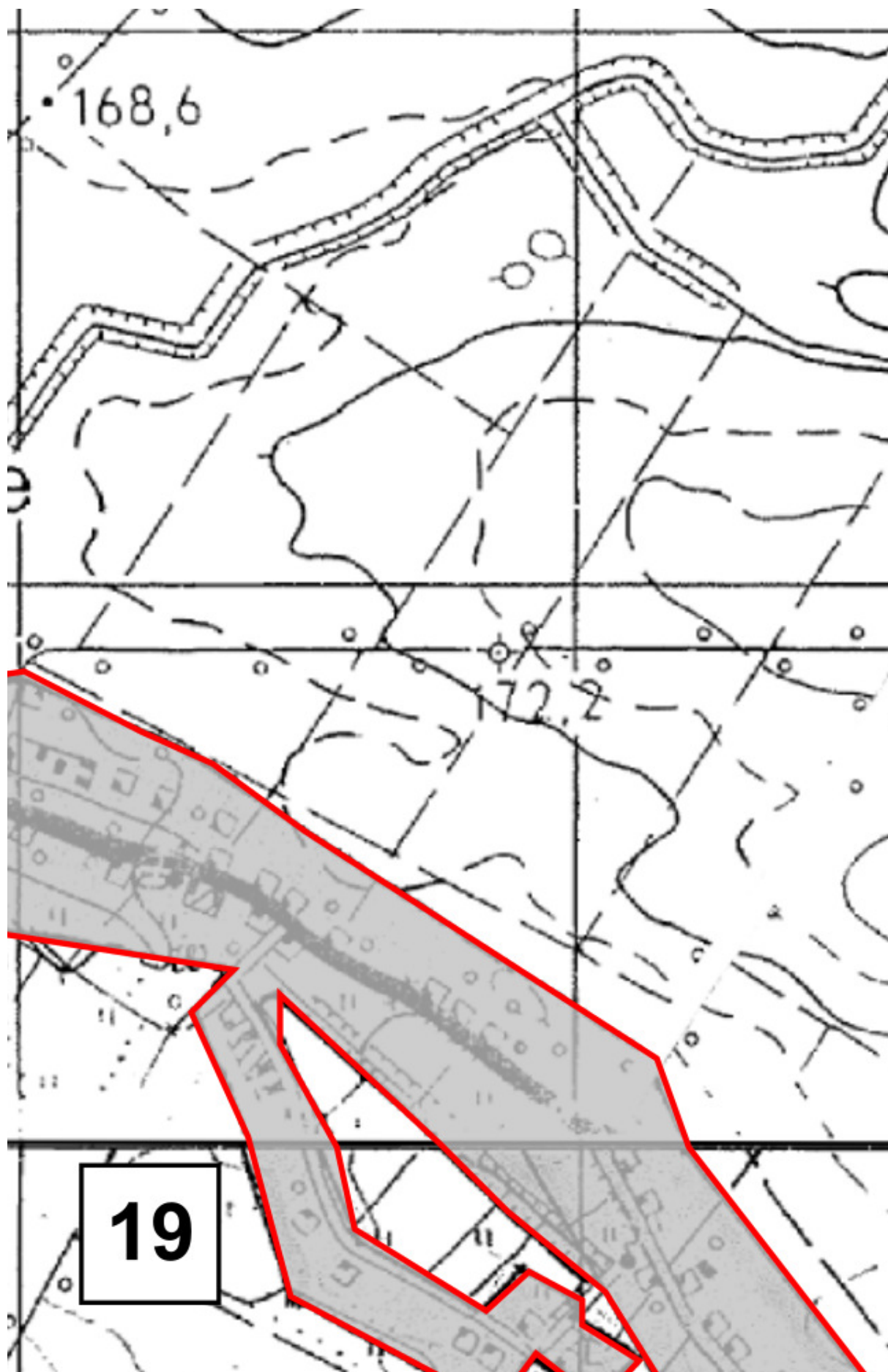




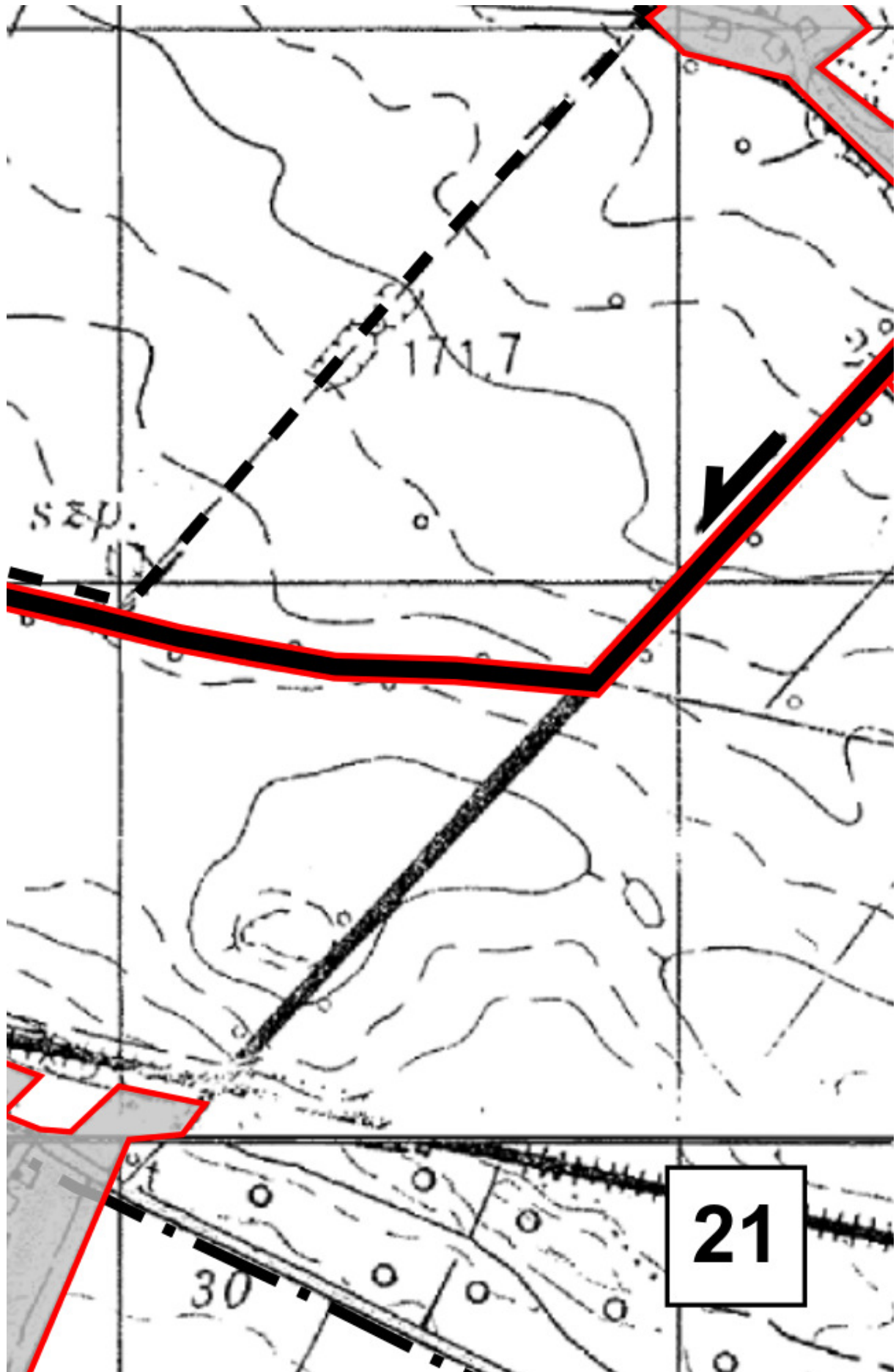




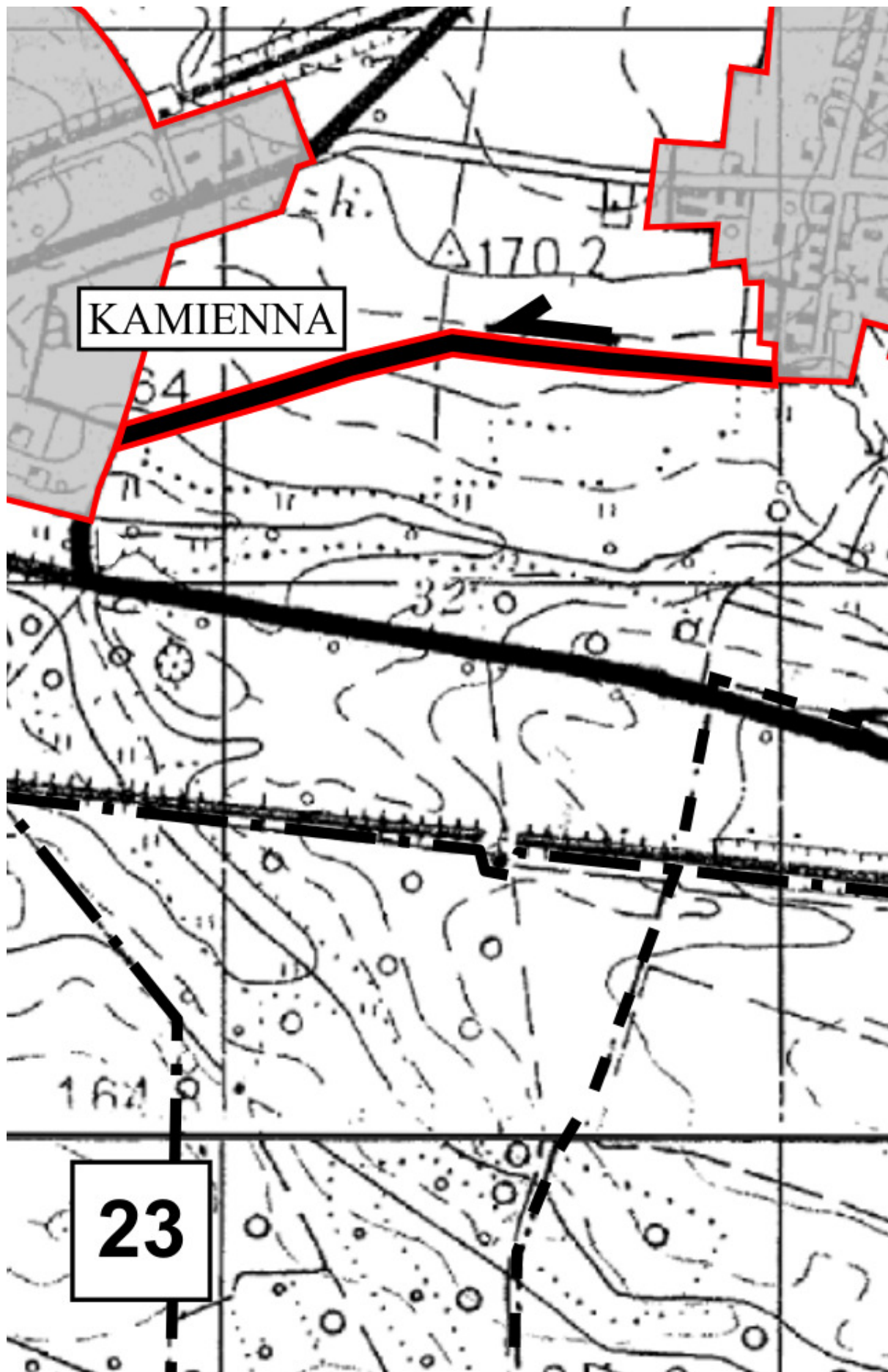


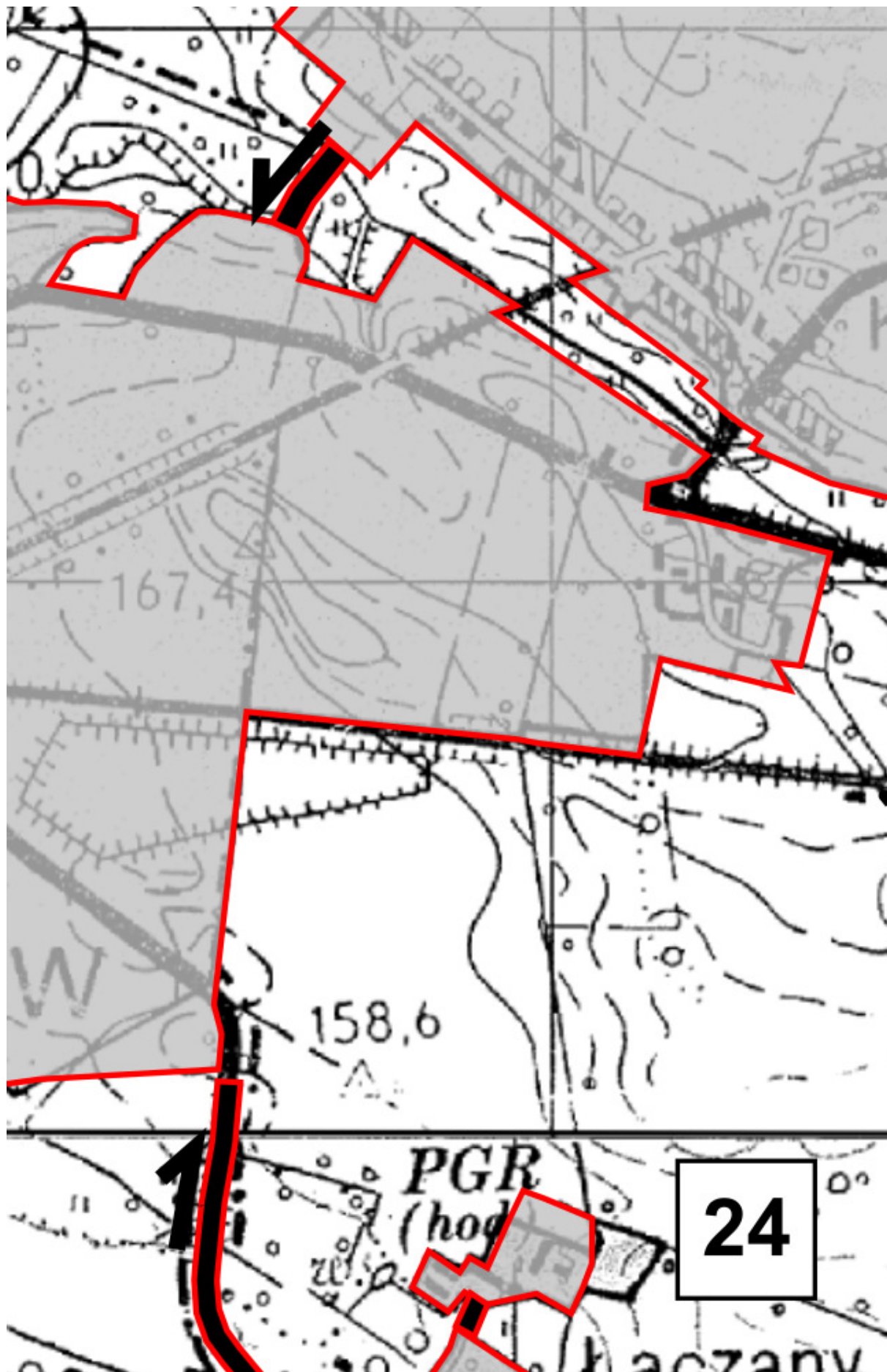


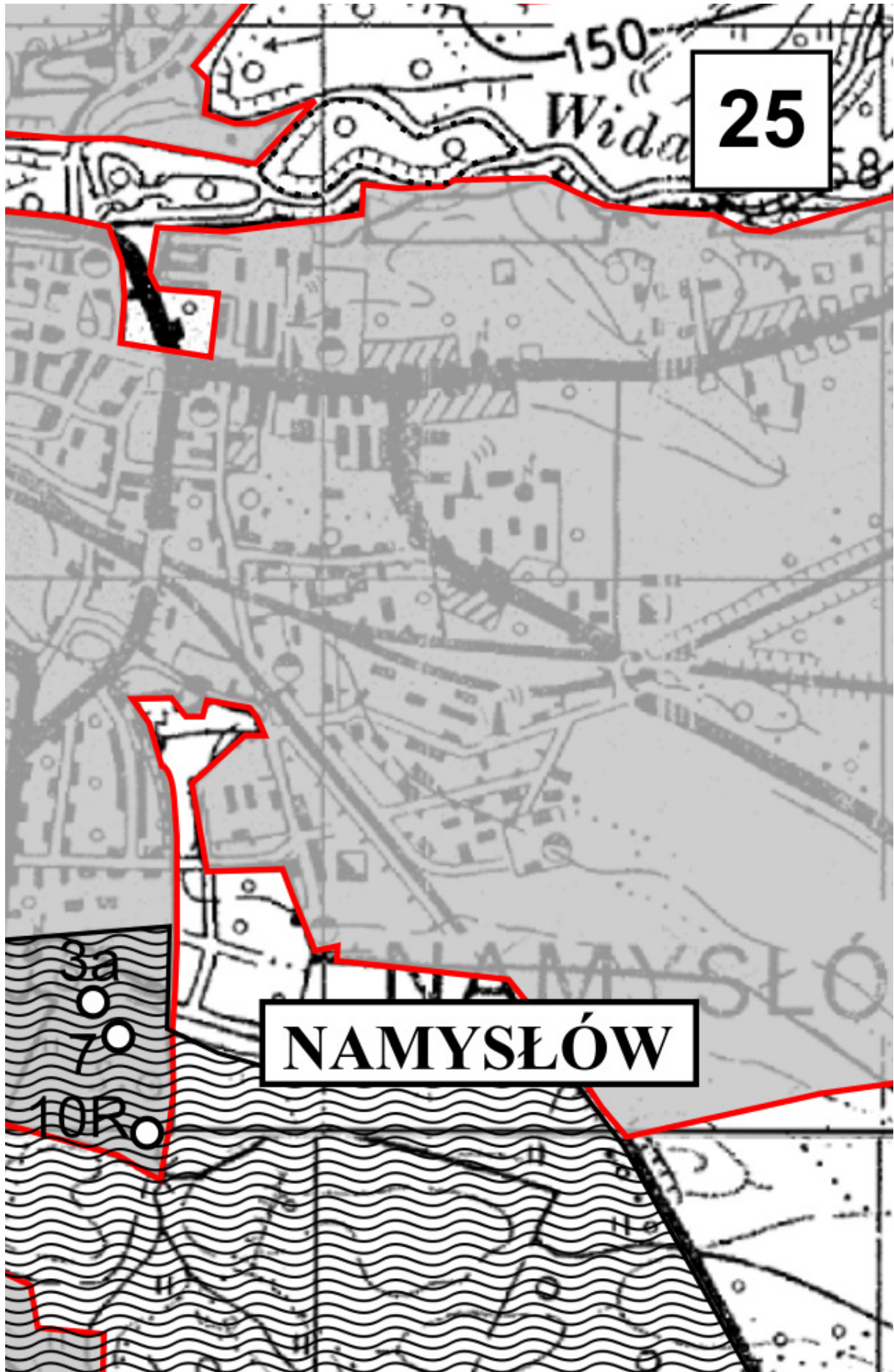


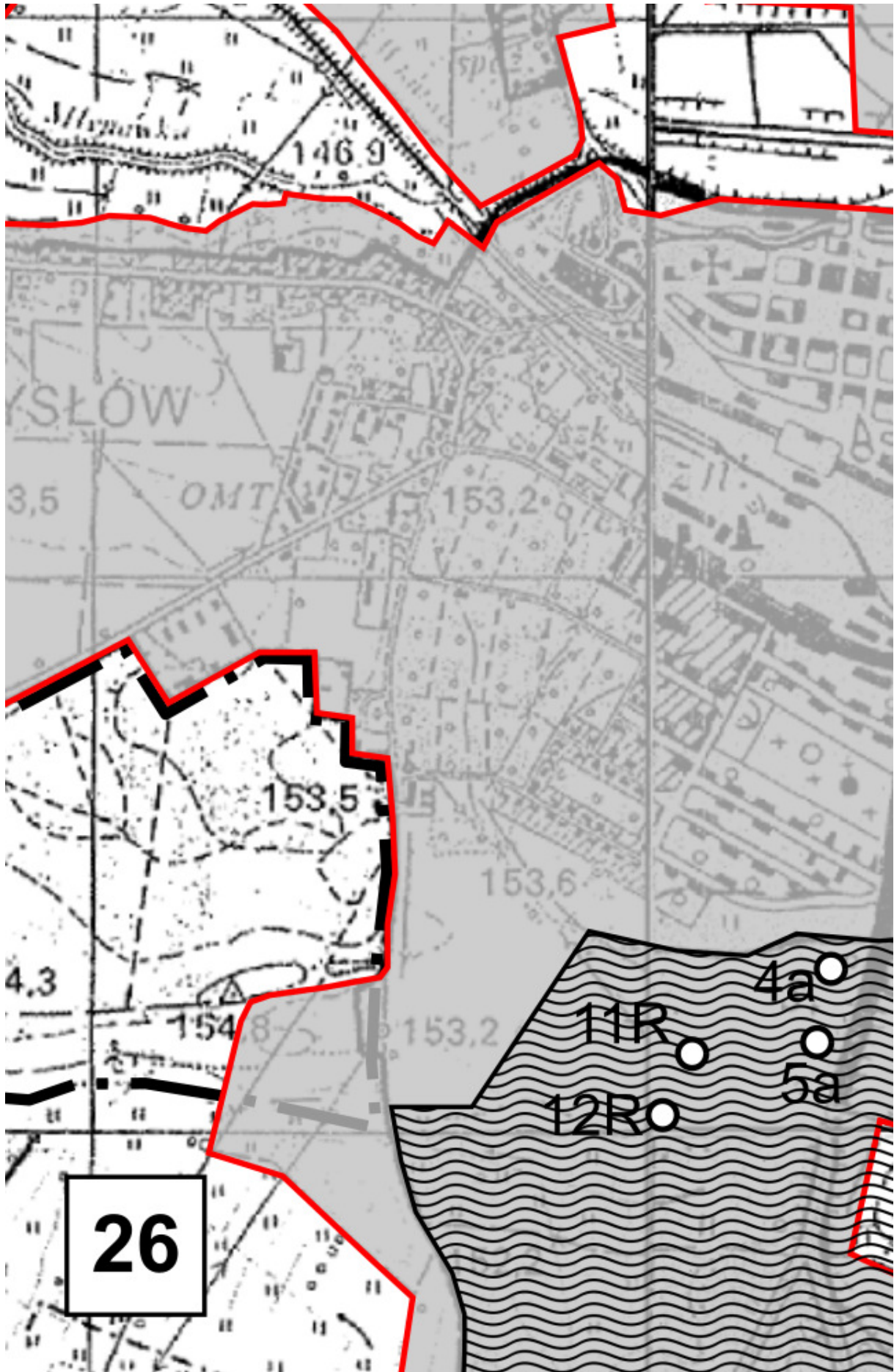


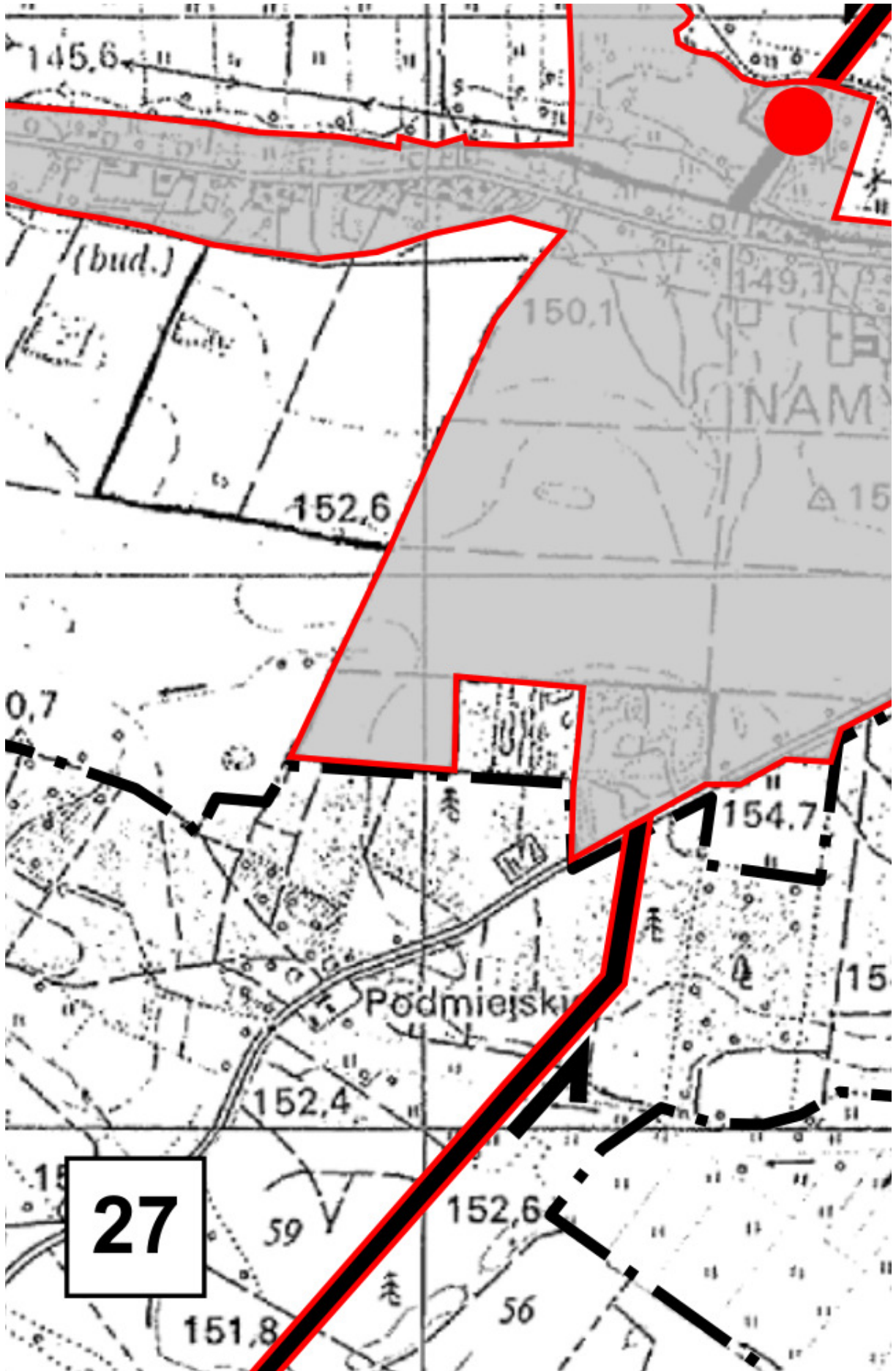


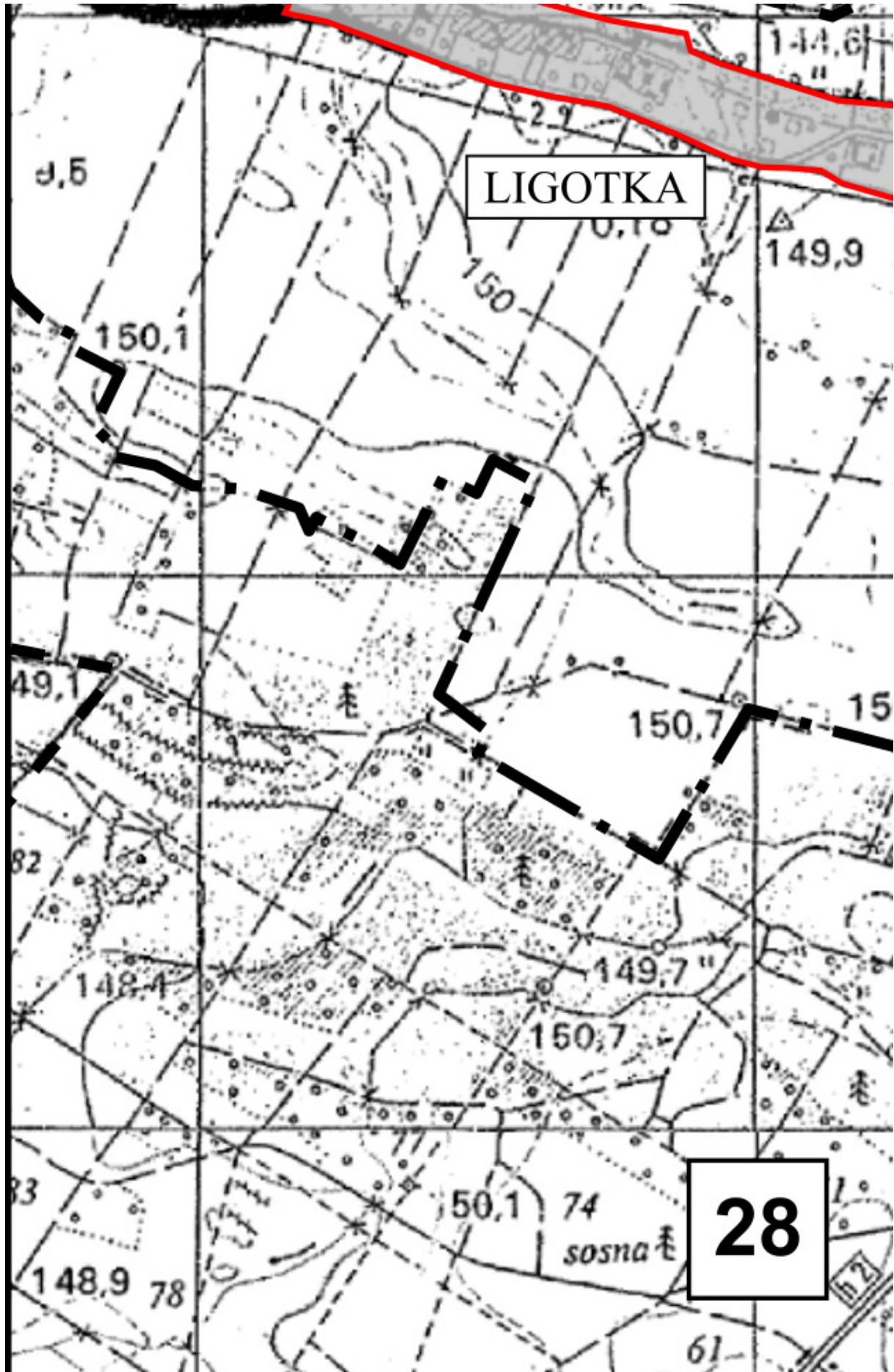


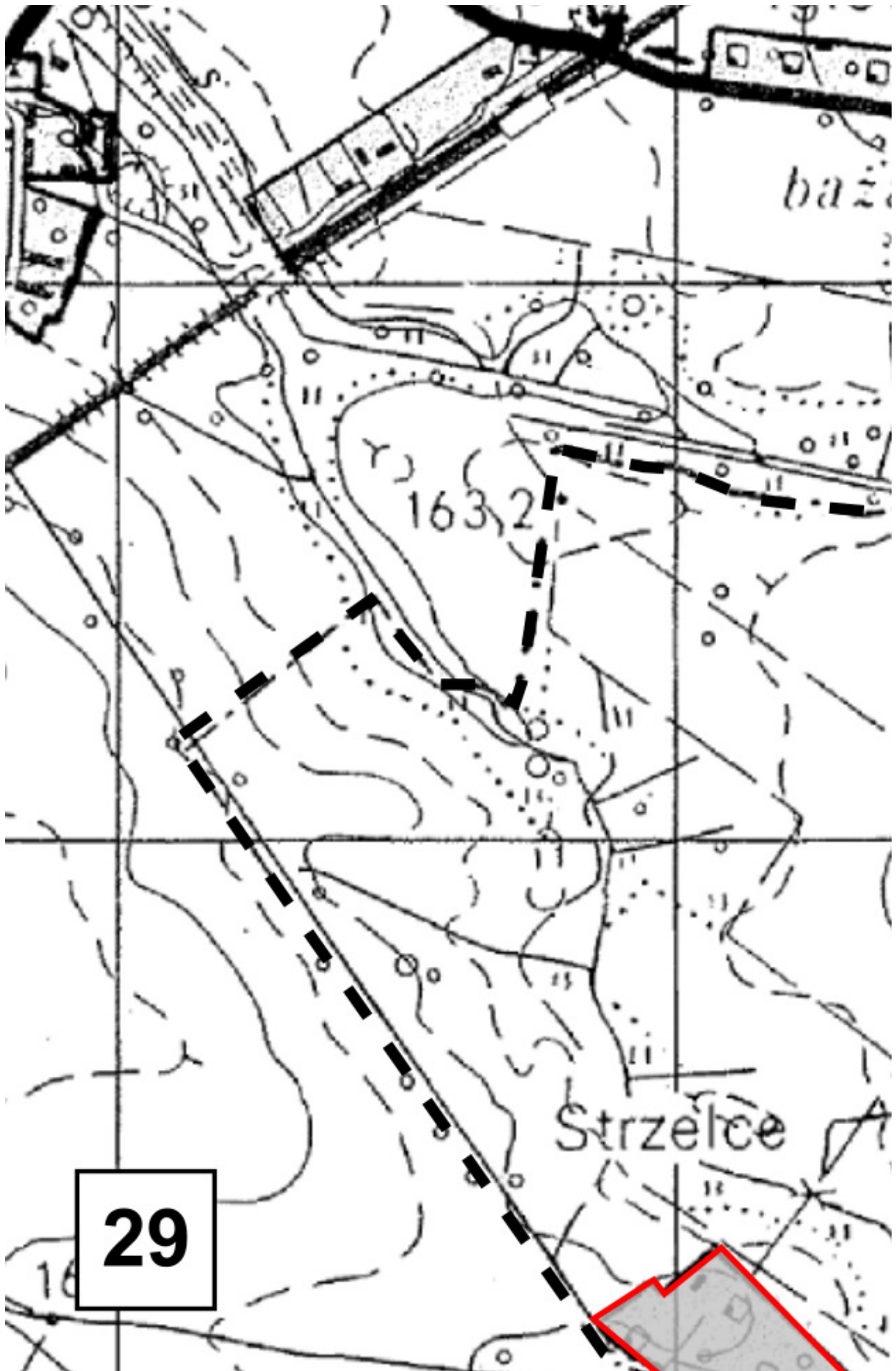


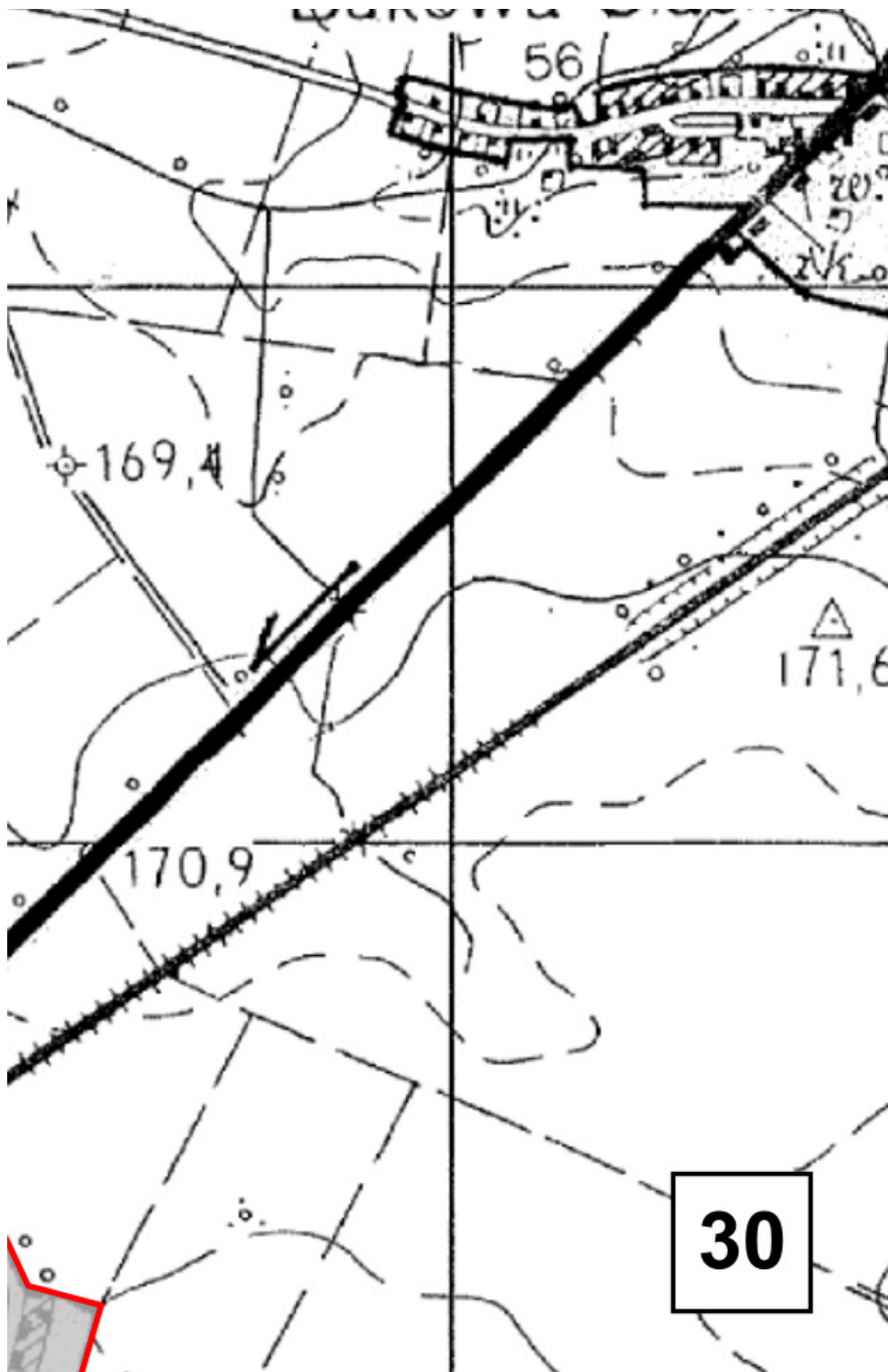


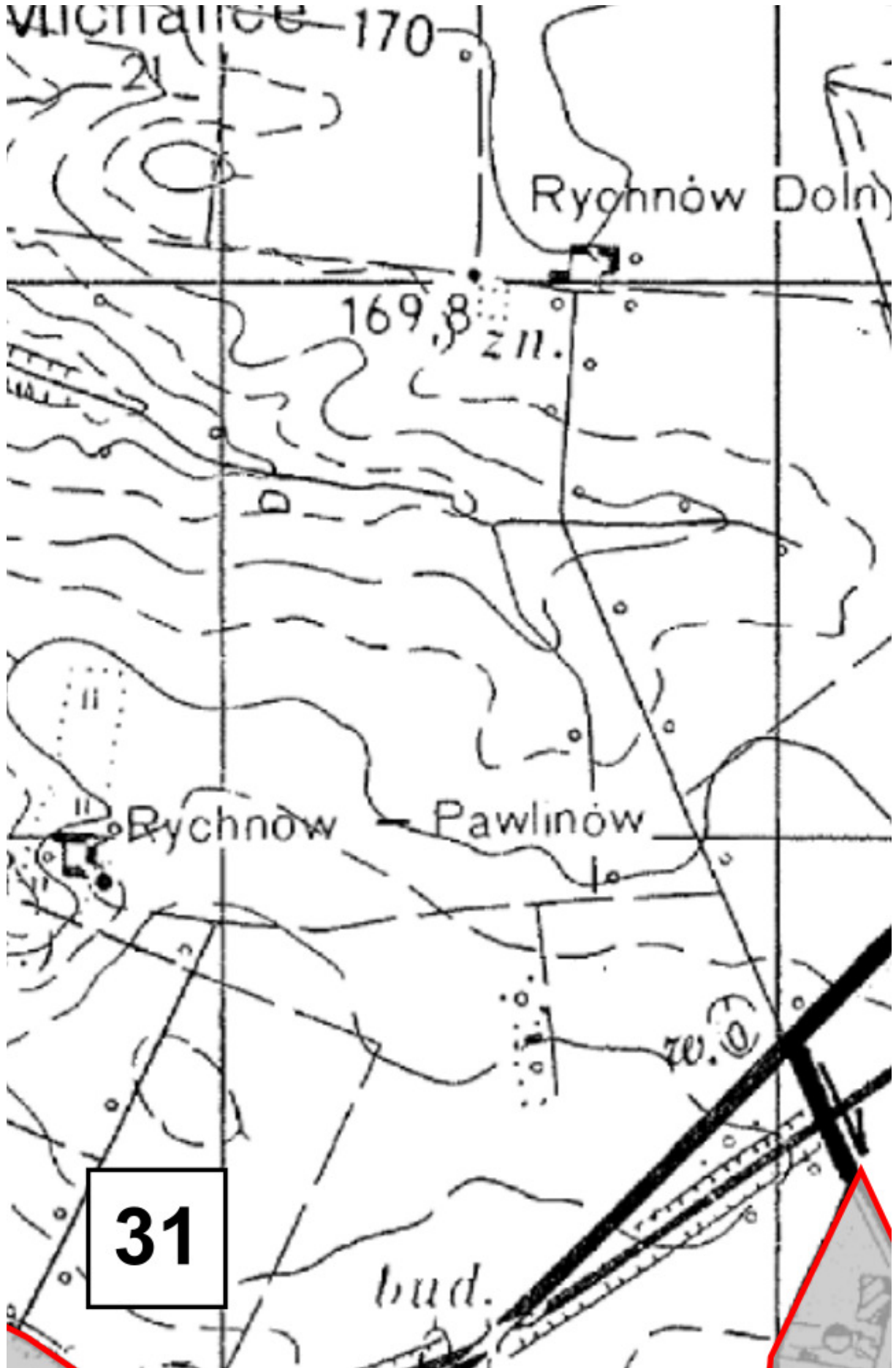


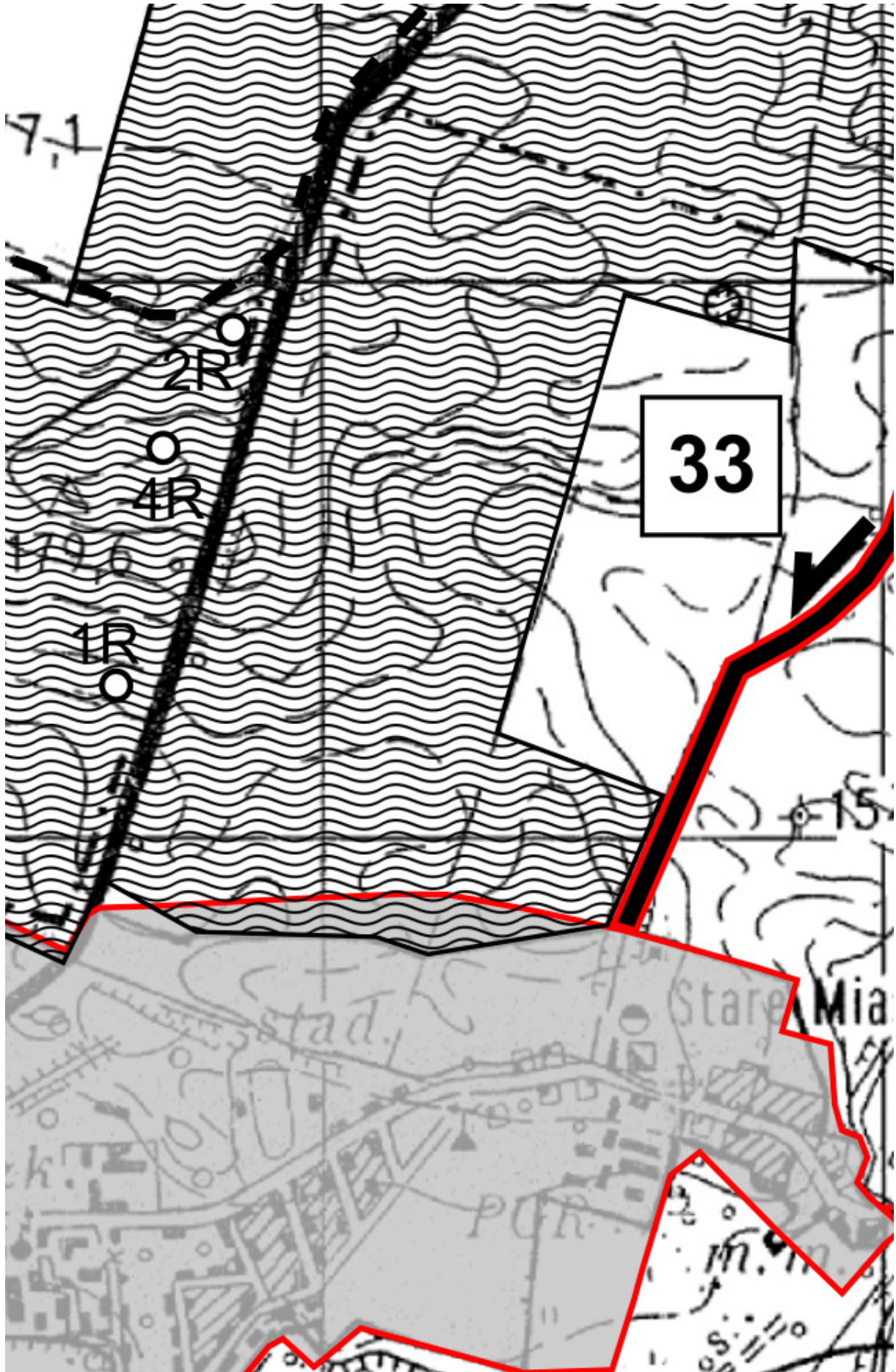


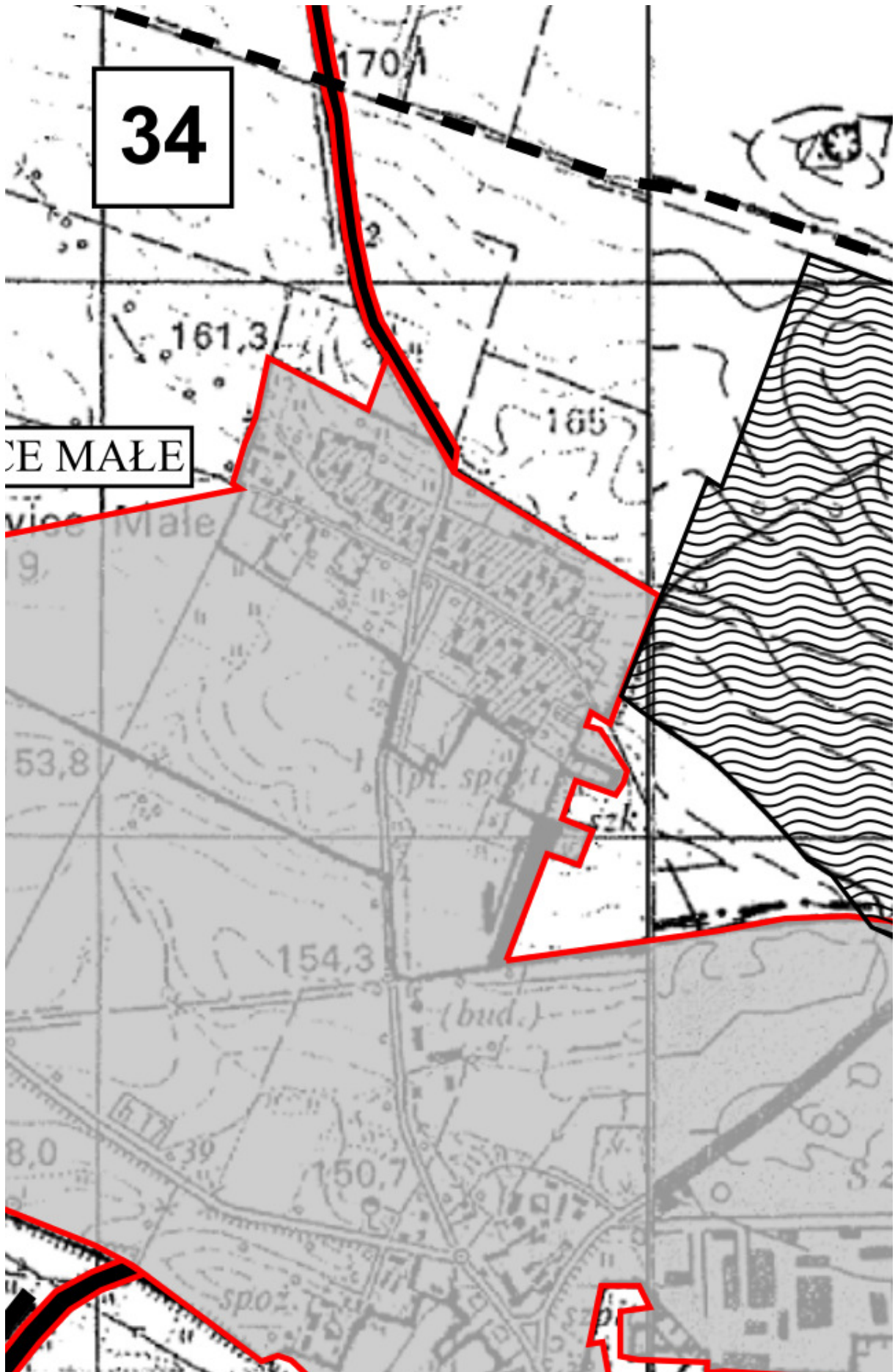


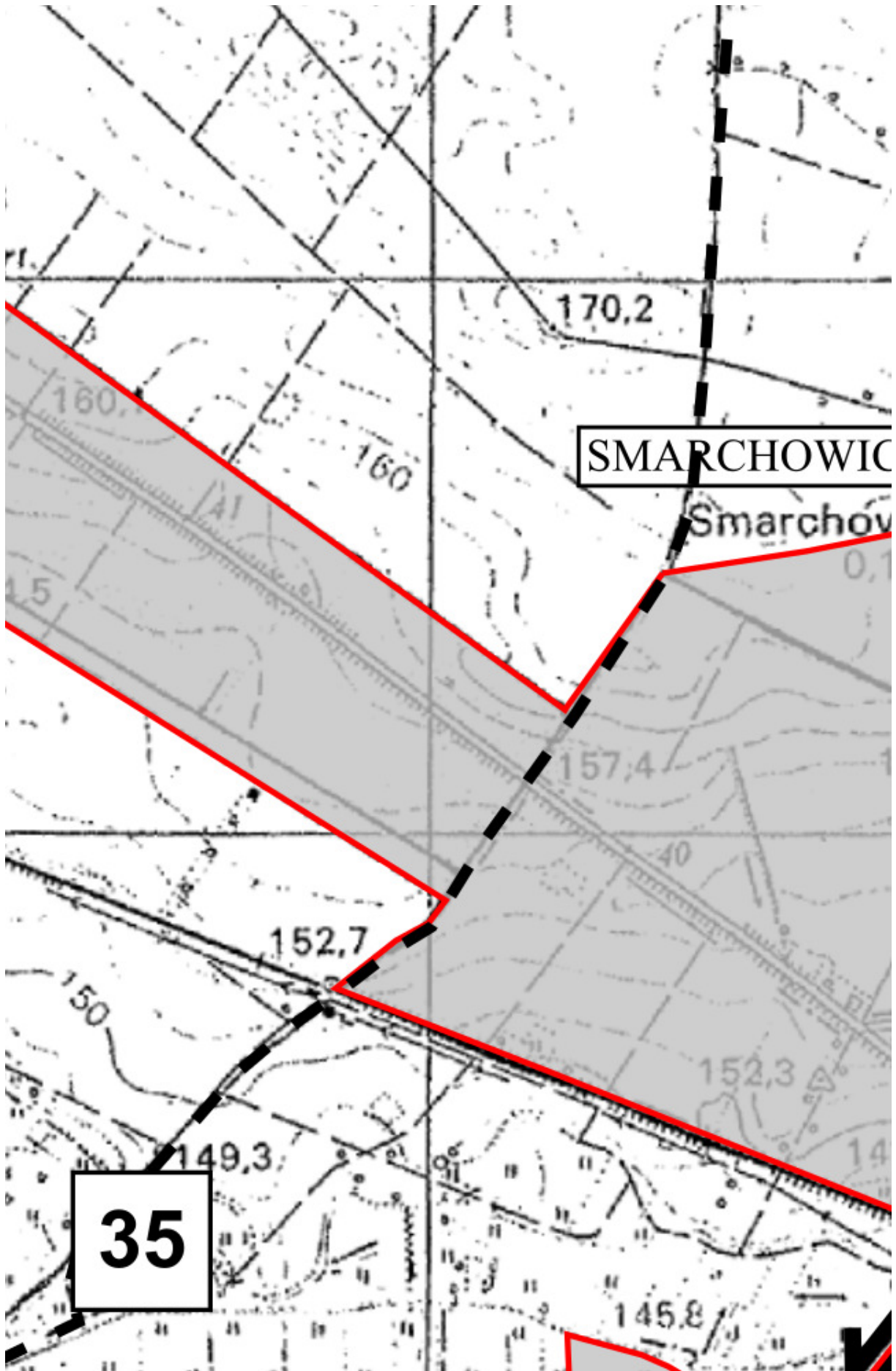


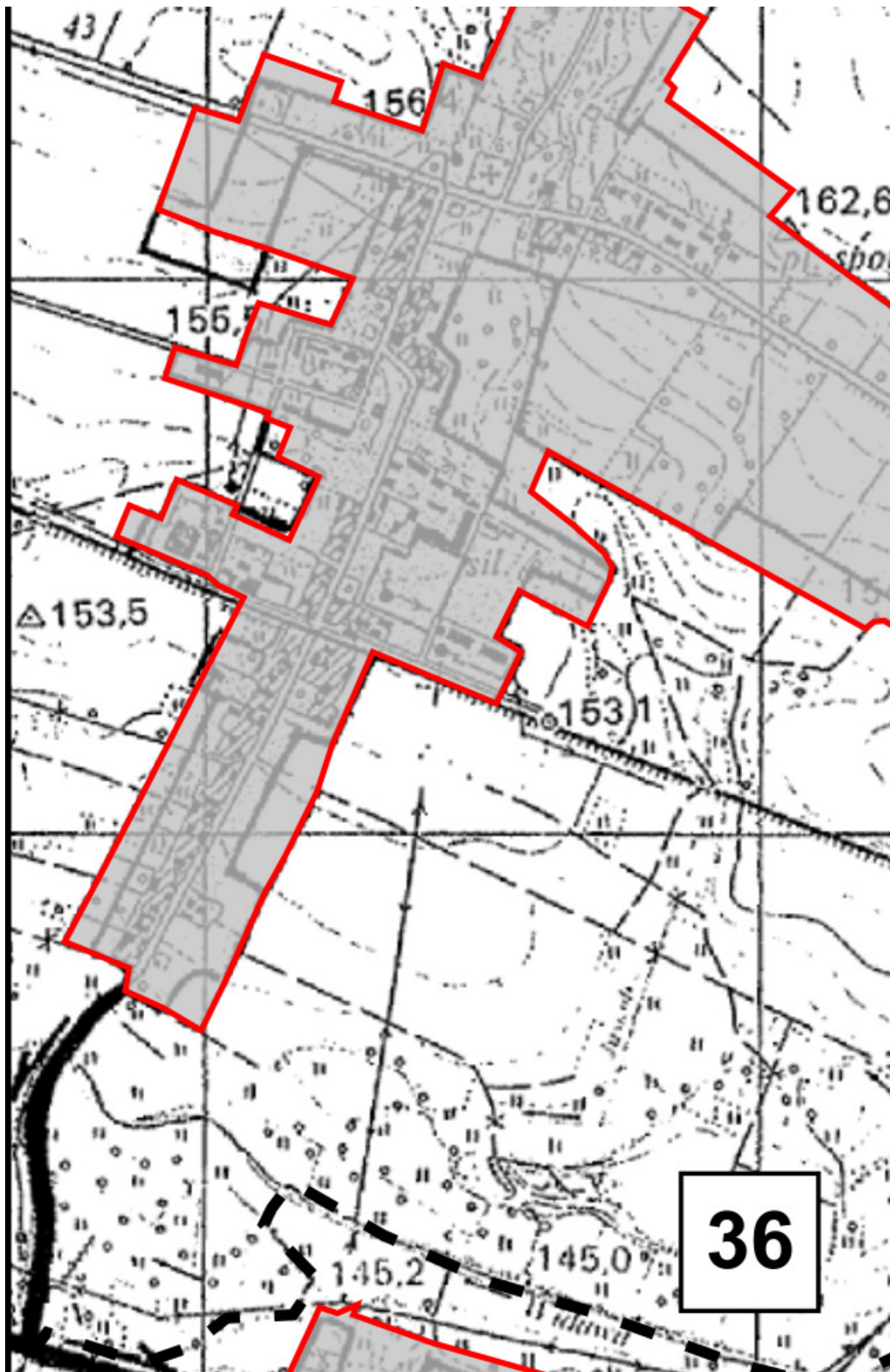


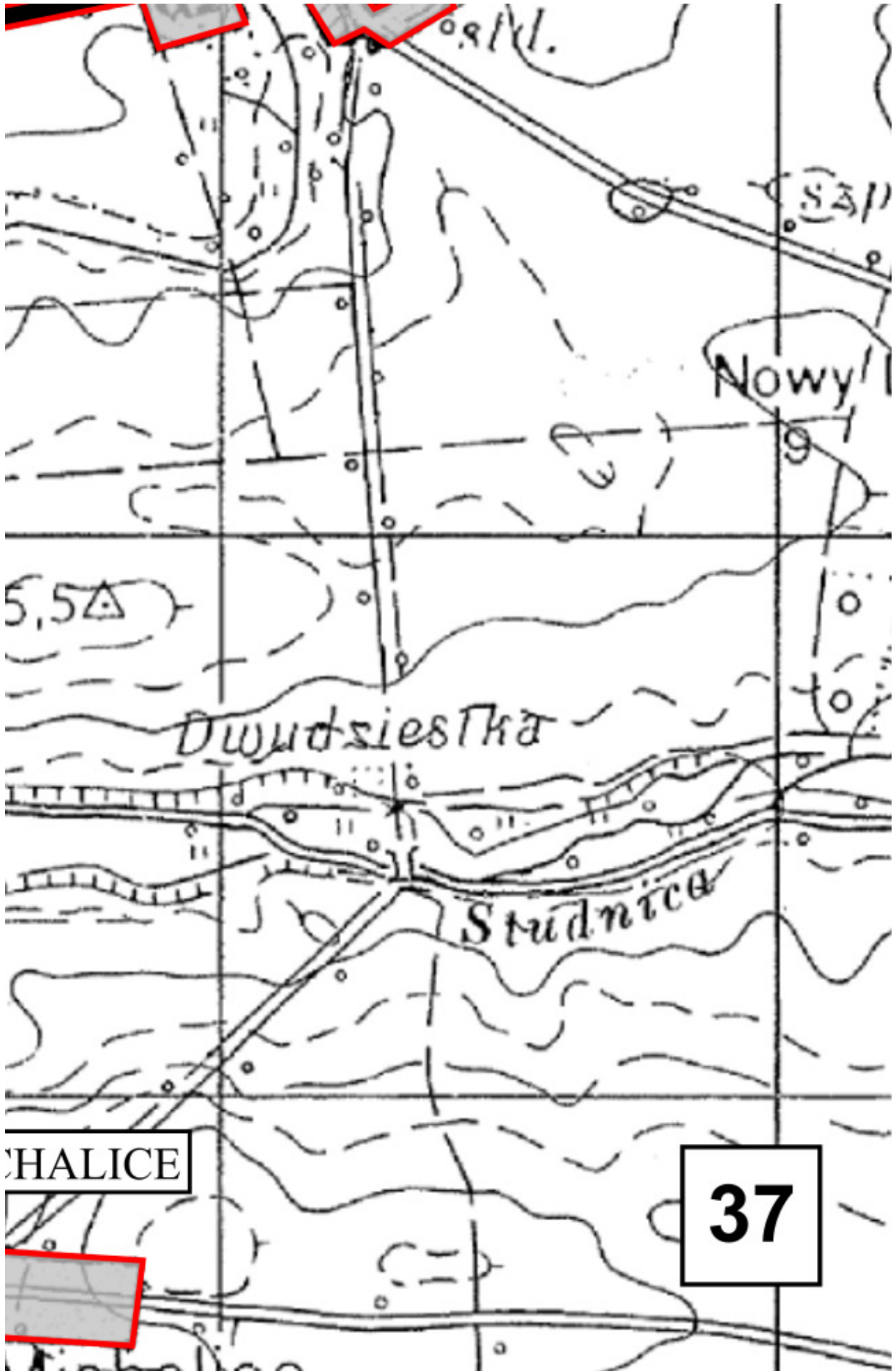












CHALICE

37

