



DZIENNIK URZĘDOWY

WOJEWÓDZTWA OPOLSKIEGO

Opole, dnia 8 listopada 2016 r.

Poz. 2321

UCHWAŁA NR XXXII/630/16 RADY MIASTA OPOŁA

z dnia 27 października 2016 r.

w sprawie zmiany nazw ulic

Na podstawie art. 18 ust. 2 pkt 13 ustawy z dnia 8 marca 1990 r. o samorządzie gminnym (Dz. U. z 2016 r. poz. 446, poz. 1579) – Rada Miasta Opola uchwala, co następuje:

§ 1. W związku z rozporządzeniem Rady Ministrów z dnia 19 lipca 2016 r. w sprawie ustalenia granic niektórych gmin i miast, nadania niektórym miejscowościom statusu miasta oraz zmiany nazwy gminy (Dz. U. z 2016 r. poz. 1134):

- 1) na terenie sołectwa Czarnowąsy – gmina Dobrzeń Wielki, włączanego do miasta Opola z dniem 1 stycznia 2017 r., zmienia się nazwy ulic:
 - a) Broniewskiego na **Kurkowa** – ulicy przebiegającej od punktu 1 do 2 oraz na **Antoniego Słonimskiego** – ulicy przebiegającej od punktu od 3 poprzez 8 do punktu 4,
 - b) Chopina na **Małej Panwi** – ulicy przebiegającej od punktu 3 poprzez 6 do punktu 5,
 - c) Dębowa na **Liściasta** – ulicy przebiegającej od punktu 4 poprzez 25, 23 do punktu 10,
 - d) Norwida na **Zygmunta Krasińskiego** – ulicy przebiegającej od punktu 6 poprzez 9 do punktu 7,
 - e) Eichendorffa na **Johanna Wolfganga Goethego** – ulicy przebiegającej od punktu 8 do 9,
 - f) Klonowa na **Szafranowa** – ulicy przebiegającej od punktu 11 do 12,
 - g) Piaskowa na **Borowa** – ulicy przebiegającej od punktu 13 poprzez 26, 24, 41, 19 do punktu 14,
 - h) Wrzosowa na **Jemioly** – ulicy przebiegającej od punktu 17 do 18,
 - i) Krótka na **Bliska** – ulicy przebiegającej od punktu 19 do 20,
 - j) Polna na **Stepowa** – ulicy przebiegającej od punktu 21 poprzez 10, 30 do punktu 22,
 - k) Świerkowa na **Wiązowa** – ulicy przebiegającej od punktu 23 do 24,
 - l) Lipowa na **Korzenna** – ulicy przebiegającej od punktu 25 do 26,
 - m) Nowa na **Radosna** – ulicy przebiegającej od punktu 27 do 28,
 - n) Kośnego na **Janiny Kłopotkiej** – ulicy przebiegającej od punktu 29 poprzez 31, 38 do punktu 30,
 - o) Zielona na **Jana Heweliusza** – ulicy przebiegającej od punktu 31 do 32 oraz od 86 do 87,
 - p) Słoneczna na **Gwiezdna** – ulicy przebiegającej od punktu 33 poprzez 35, 32, 37 do punktu 34,
 - q) Jasna na **Pistacjowa** – ulicy przebiegającej od punktu 35 do 36,
 - r) Złota na **Bursztynowa** – ulicy przebiegającej od punktu 37 do 38,

- s) Strażacka na **Strażaków** – ulicy przebiegającej od punktu 39 do 40,
 - t) Kwiatowa na **Cytrynowa** – ulicy przebiegającej od punktu 41 do 42,
 - u) Akacjowa na **Morelowa** – ulicy przebiegającej od punktu 43 do 44,
 - v) Kalinowa na **Magnolii** – ulicy przebiegającej od punktu 45 do 46 oraz od 88 do 89,
 - w) Kasztanowa na **Herbaciana** – ulicy przebiegającej od punktu 47 do 48 oraz od 90 do 91,
 - x) Stawowa na **Zaciszna** – ulicy przebiegającej od punktu 49 poprzez 51 do punktu 50,
 - y) Podlesie na **Borowikowa** – ulicy przebiegającej od punktu 50 do 55,
 - z) Górna na **kpt. Władysława Raginisa** – ulicy przebiegającej od punktu 51 do 52,
 - za) Wspólna na **Sielankowa** – ulicy przebiegającej od punktu 53 do 54,
 - zb) Łąkowa na **Kwiatów Polskich** – ulicy przebiegającej od punktu 56 do 57,
 - zc) Pszeniczna na **Jaskrów** – ulicy przebiegającej od punktu 58 do 59, od 92 do 93 oraz od 94 do 95,
 - zd) Kani na **Krzanowicka** – ulicy przebiegającej od punktu 60 poprzez 62, 67, 69 do punktu 61,
 - ze) Ogrodowa na **Piotra Michałowskiego** – ulicy przebiegającej od punktu 64 poprzez 70, 80 do punktu 65,
 - zf) Matejki na **Aleksandra Gierymskiego** – ulicy przebiegającej od punktu 66 poprzez 72, 71, 75 do punktu 67,
 - zg) Tuwima na **Józefa Mehoffera** – ulicy przebiegającej od punktu 68 poprzez 73 do punktu 69,
 - zh) Reymonta na **Władysława Podkowińskiego** – ulicy przebiegającej od punktu 70 poprzez 76, 78 do punktu 71 oraz od 72 do 73,
 - zi) Kasprowicza na **Wojciecha Gersona** – ulicy przebiegającej od punktu 74 poprzez 77, 79 do punktu 75,
 - zj) 1 Maja na **Henryka Siemiradzkiego** – ulicy przebiegającej od punktu 76 do 77 i od 78 do 79,
 - zk) Sadowa na **Olgi Boznańskiej** – ulicy przebiegającej od punktu 80 do 81,
 - zl) Warsztatowa na **Mechaników** – ulicy przebiegającej od punktu 82 do 83,
 - zm) Leśna na **Podleśna** – ulicy przebiegającej od punktu 84 poprzez 11, 21, 17, 15, 14 do punktu 85;
- 2) na terenie sołectw Czarnowąsy i Borki – gmina Dobrzeń Wielki, włączanych do miasta Opola z dniem 1 stycznia 2017 r., zmienia się nazwę ulicy Boczna na **Dąbrowy** – ulicy przebiegającej od punktu 15 do 16.

§ 2. Przebieg ulic pomiędzy ww. punktami przedstawiono na załączniku do niniejszej uchwały.

§ 3. Wykonanie uchwały powierza się Prezydentowi Miasta Opola.

§ 4. Uchwała wchodzi w życie po upływie 14 dni od dnia ogłoszenia w Dzienniku Urzędowym Województwa Opolskiego, z mocą obowiązującą od dnia 1 stycznia 2017 r.

Przewodniczący Rady

Marcin Ociepa

Załącznik


do uchwały nr XXXII/630/16

Rady Miasta Opola

z dnia 27 października 2016 r.

ARKUSZ 1	ARKUSZ 2	ARKUSZ 3	ARKUSZ 4	ARKUSZ 5	ARKUSZ 6
ARKUSZ 7	ARKUSZ 8	ARKUSZ 9	ARKUSZ 10	ARKUSZ 11	ARKUSZ 12
ARKUSZ 13	ARKUSZ 14	ARKUSZ 15	ARKUSZ 16	ARKUSZ 17	ARKUSZ 18

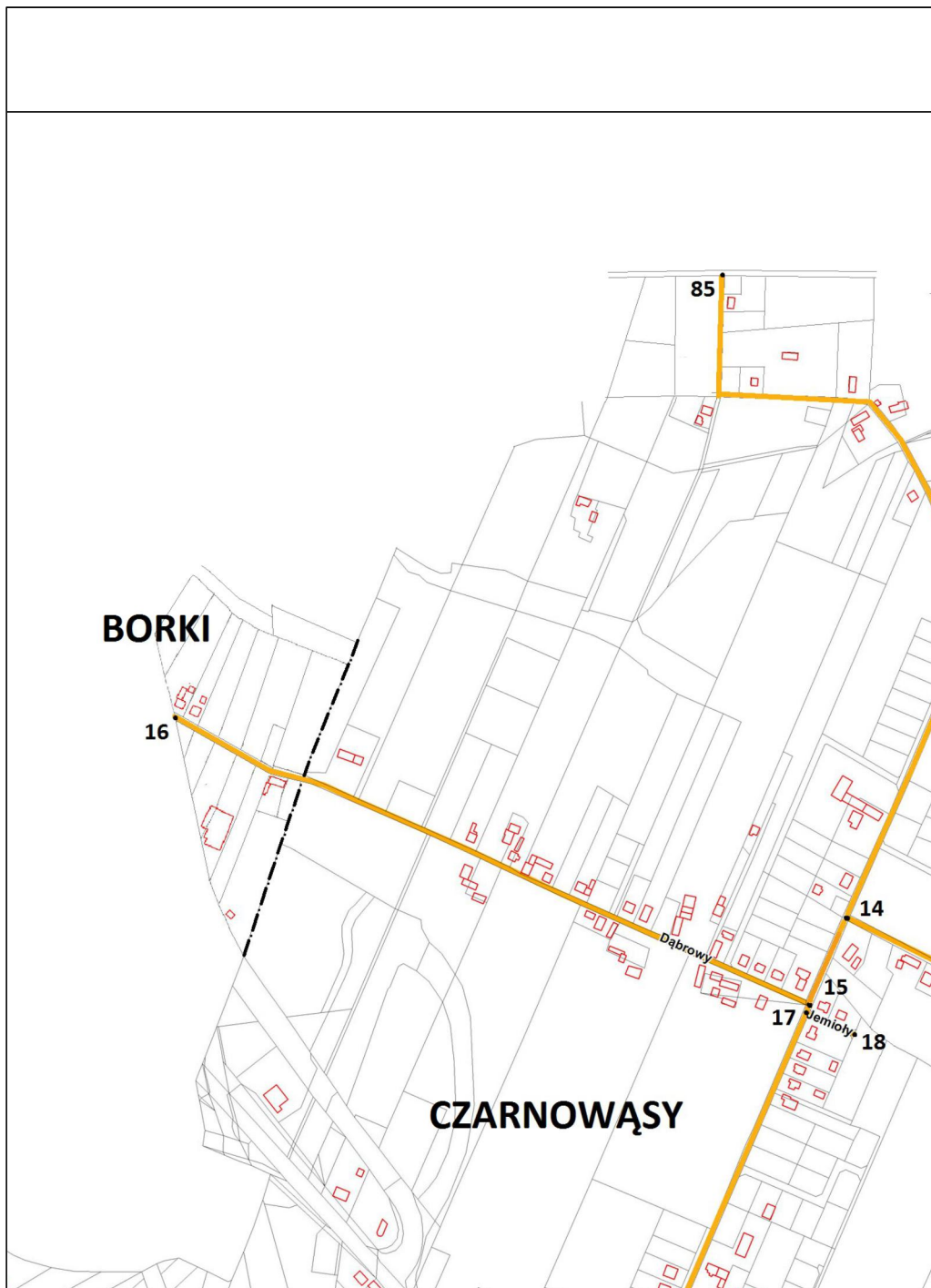
ARKUSZ 1



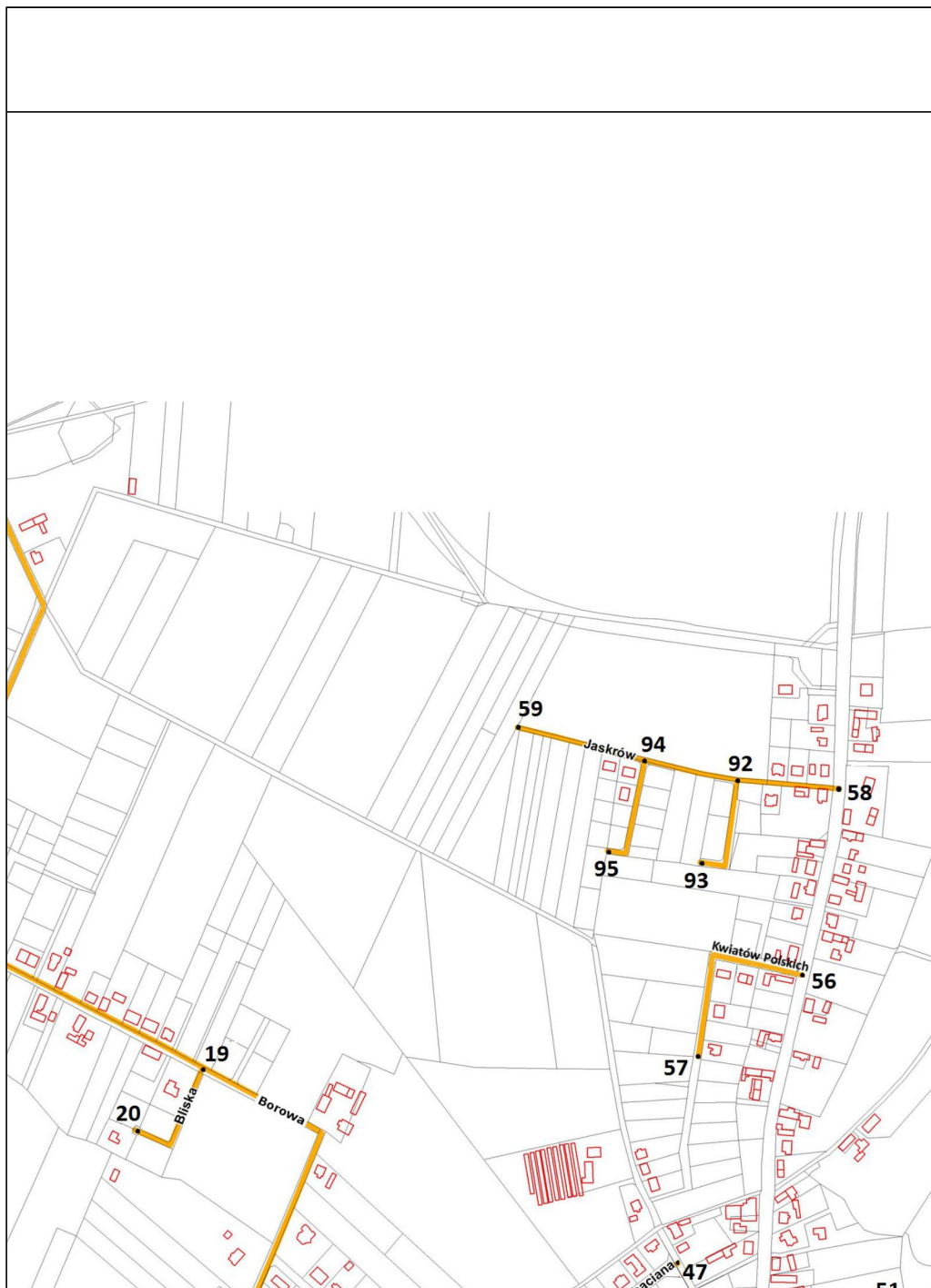
ARKUSZ 2



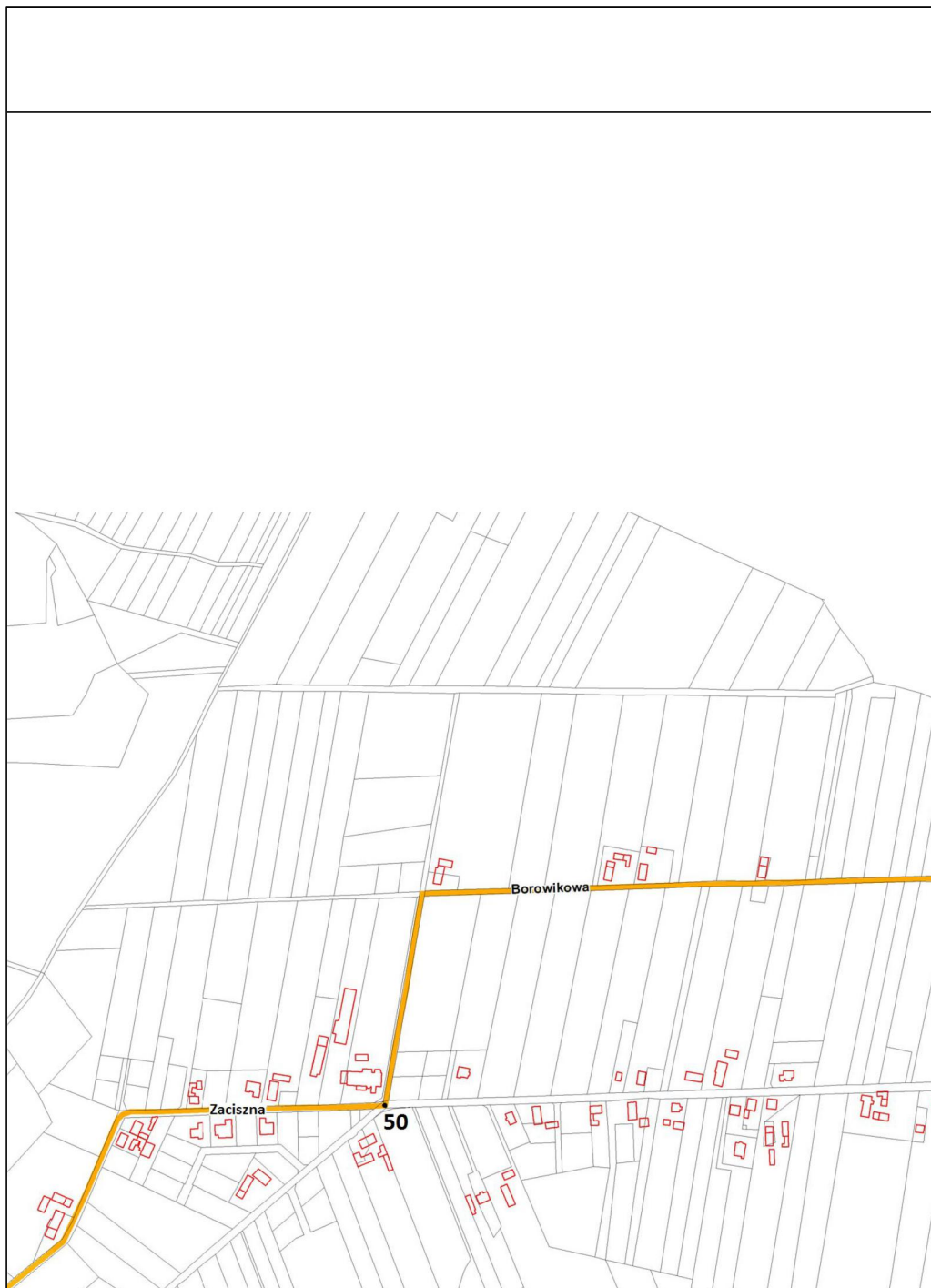
ARKUSZ 3



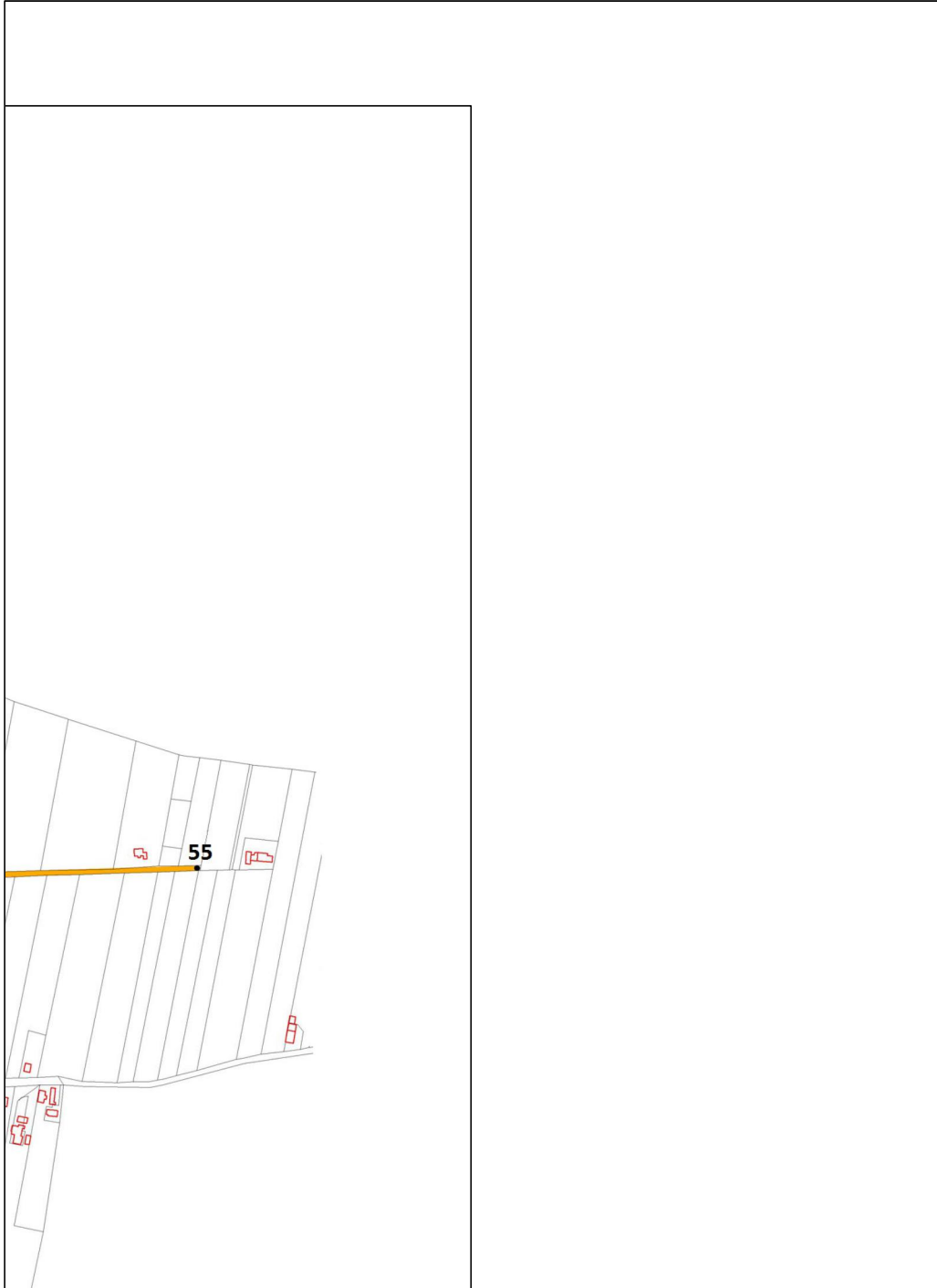
ARKUSZ 4



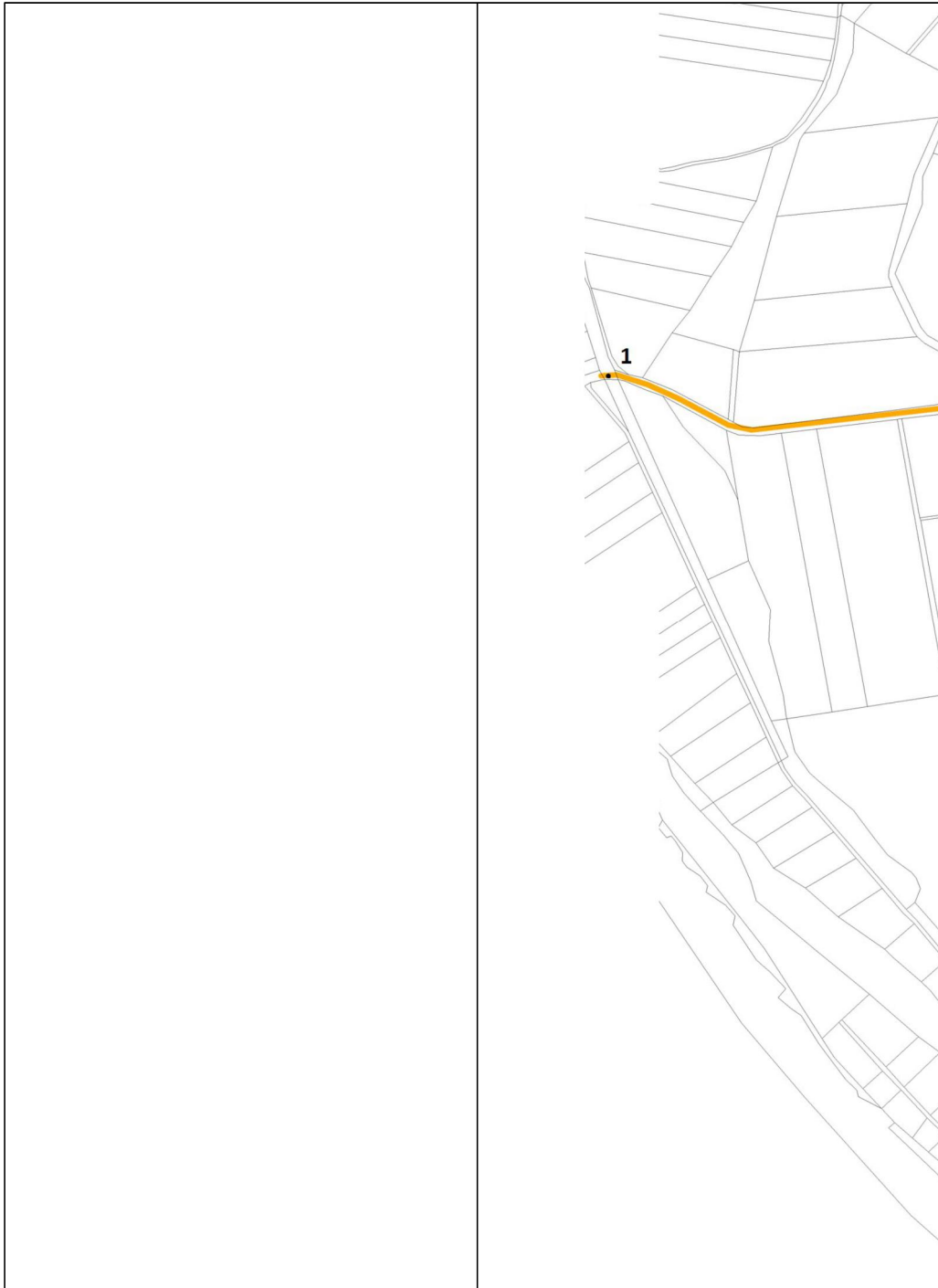
ARKUSZ 5



ARKUSZ 6



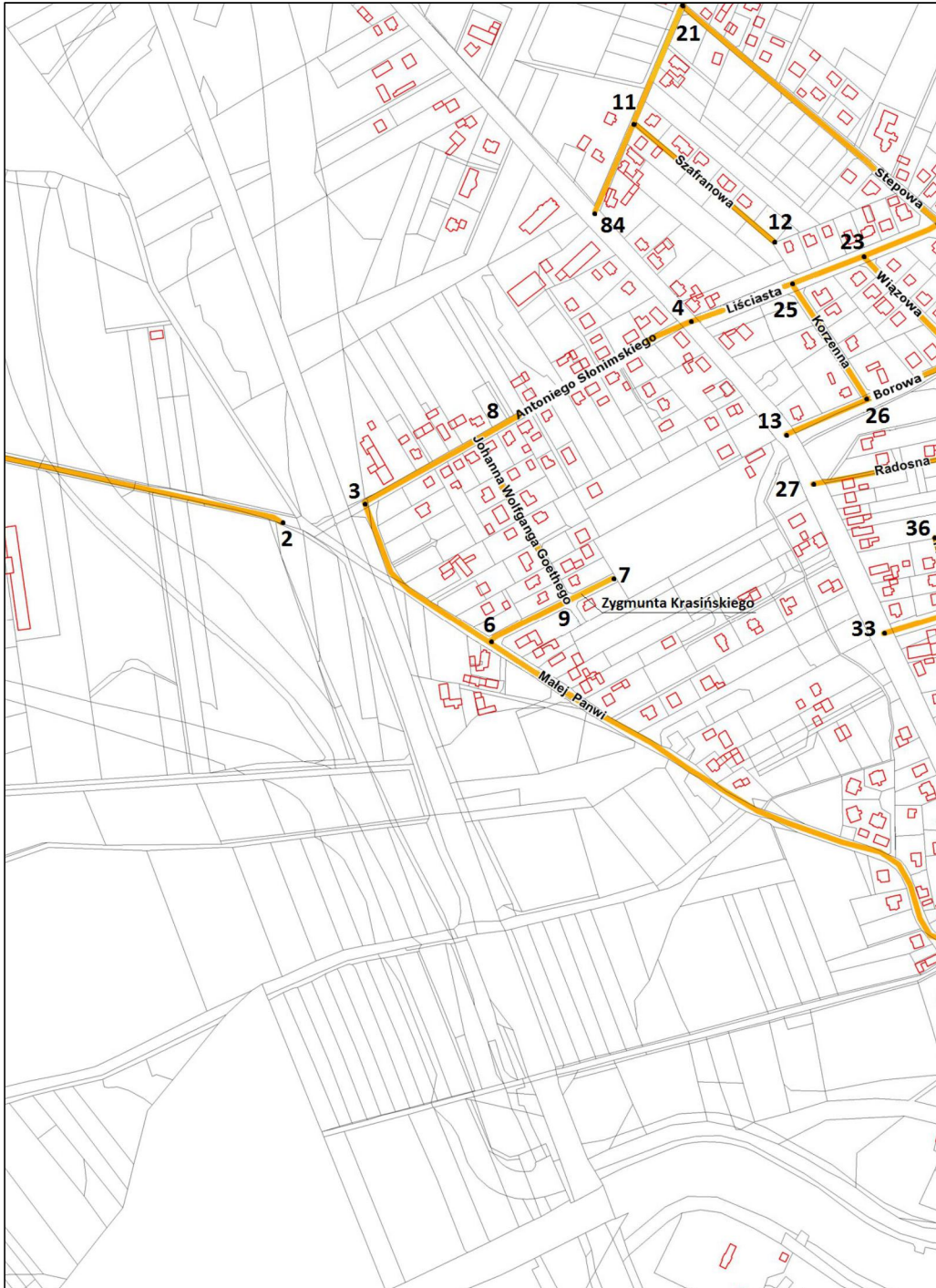
ARKUSZ 7



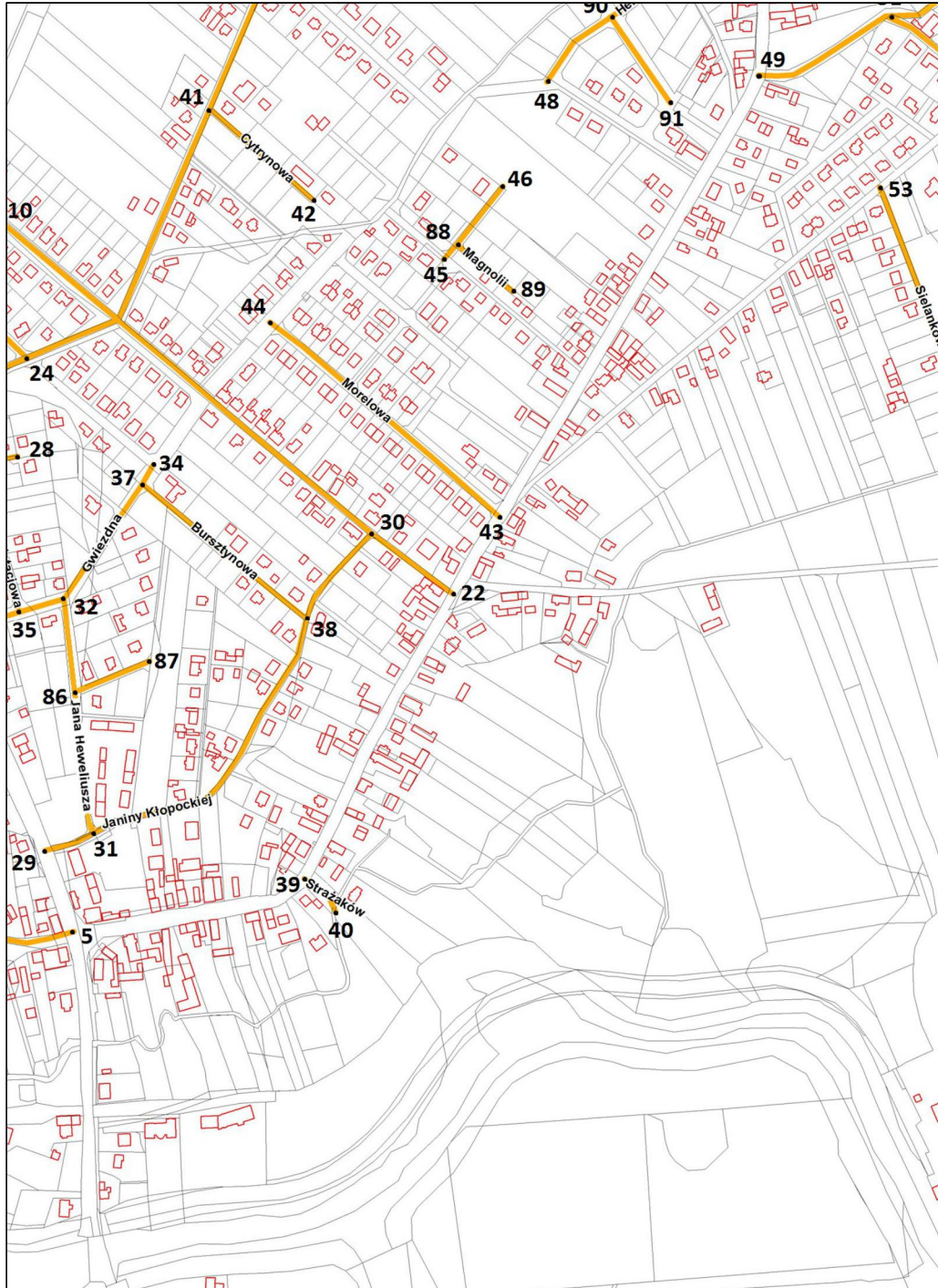
ARKUSZ 8



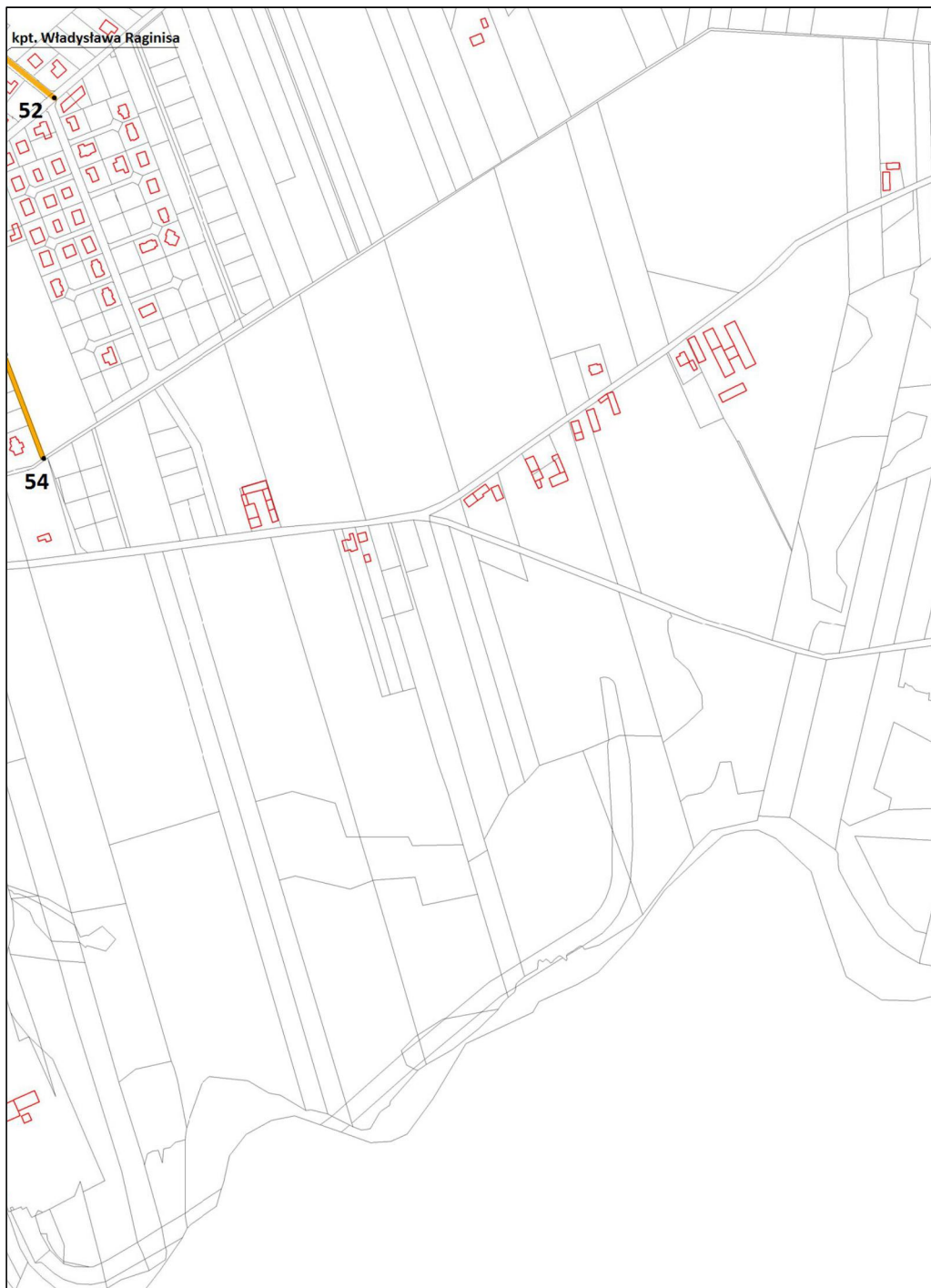
ARKUSZ 9




ARKUSZ 10



ARKUSZ 11




ARKUSZ 12



ARKUSZ 13

--	--


ARKUSZ 14



ARKUSZ 15



ARKUSZ 17



ARKUSZ 18

ie ulic	