



DZIENNIK URZĘDOWY

WOJEWÓDZTWA OPOLSKIEGO

Opole, dnia 1 grudnia 2016 r.

Poz. 2521

UCHWAŁA NR XXVII/429/16 RADY MIEJSKIEJ W NYSIE

z dnia 29 listopada 2016 r.

**w sprawie zmiany uchwały nr XXV/380/16 Rady Miejskiej w Nysie z dnia 12 października 2016 r.
w sprawie wyznaczenia obszaru zdegradowanego i obszaru rewitalizacji Gminy Nysa**

Na podstawie art. 8 ustawy z dnia 9 października 2015 r. o rewitalizacji (Dz. U. poz. 1777 oraz 2016 r. poz. 1020 i 1250) Rada Miejska w Nysie, na wniosek Burmistrza Nysy, uchwala, co następuje:

§ 1.1. W uchwale nr XXV/380/16 Rady Miejskiej w Nysie z dnia 12 października 2016 r. w sprawie wyznaczenia obszaru zdegradowanego i obszaru rewitalizacji Gminy Nysa wprowadza się następujące zmiany:

- 1) załącznik nr 1 do uchwały otrzymuje brzmienie określone w załączniku nr 1 do niniejszej uchwały;
- 2) załącznik nr 2 do uchwały otrzymuje brzmienie określone w załączniku nr 2 do niniejszej uchwały.

§ 2. Wykonanie uchwały powierza się Burmistrzowi Nysy.

§ 3. Uchwała wchodzi w życie po upływie 14 dni od dnia ogłoszenia w Dzienniku Urzędowym Województwa Opolskiego.

Przewodniczący Rady

Paweł Nakoneczny



■ Obszary zdegradowane w Nysie

Skala 1:5000
Układ współrzędnych: PUWG 2000
Odzworowanie: Gaussa-Krügera
Południk środkowy strefy: 18° E
źródło mapy: Starostwo Powiatowe w Nysie



Obszar rewitalizacji nr 1: Centrum miasta Nysa

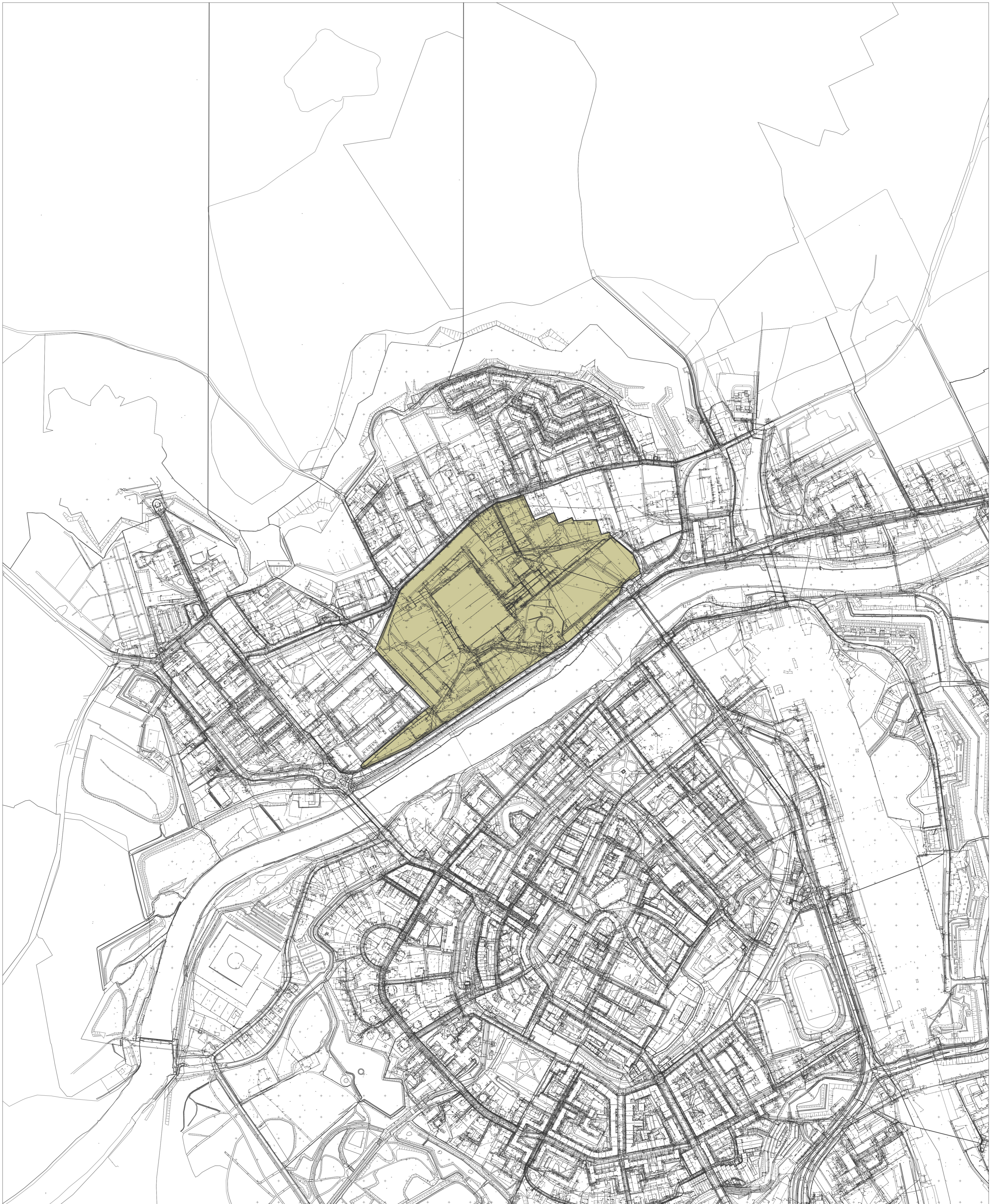
Skala 1:5000

Układ współrzędnych: PUWG 2000

Odwzorowanie: Gaussa-Krügera

Południk środkowy strefy: 18° E

źródło mapy: Starostwo Powiatowe w Nysie



■ Obszar rewitalizacji nr 2: Obszar przemysłowy w Nysie

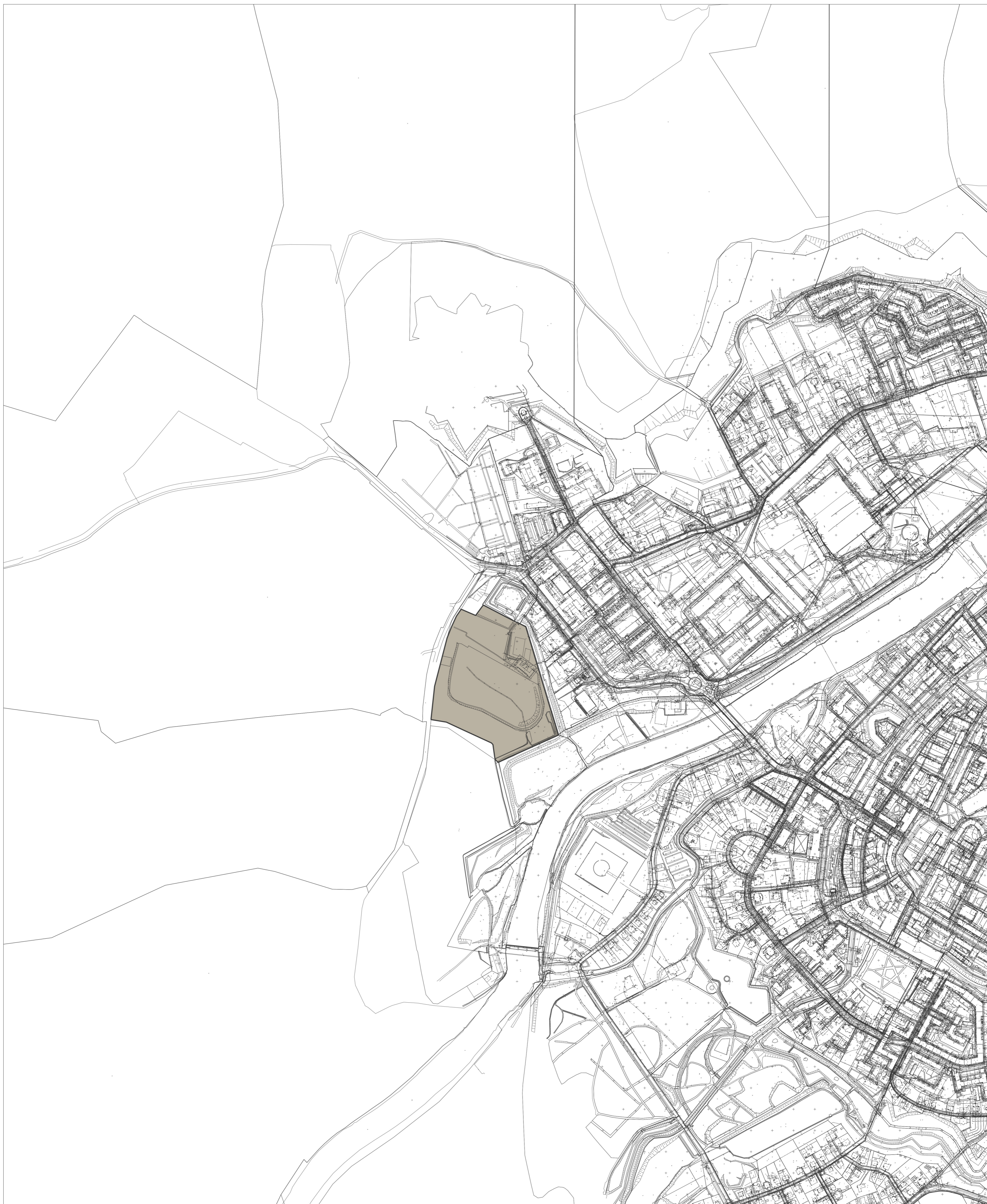
Skala 1:5000

Układ współrzędnych: PUWG 2000

Odwzorowanie: Gaussa-Krügera

Południk środkowy strefy: 18° E

źródło mapy: Starostwo Powiatowe w Nysie



■ Obszar rewitalizacji nr 3: Obszar rekreacji i wypoczynku w Nysie

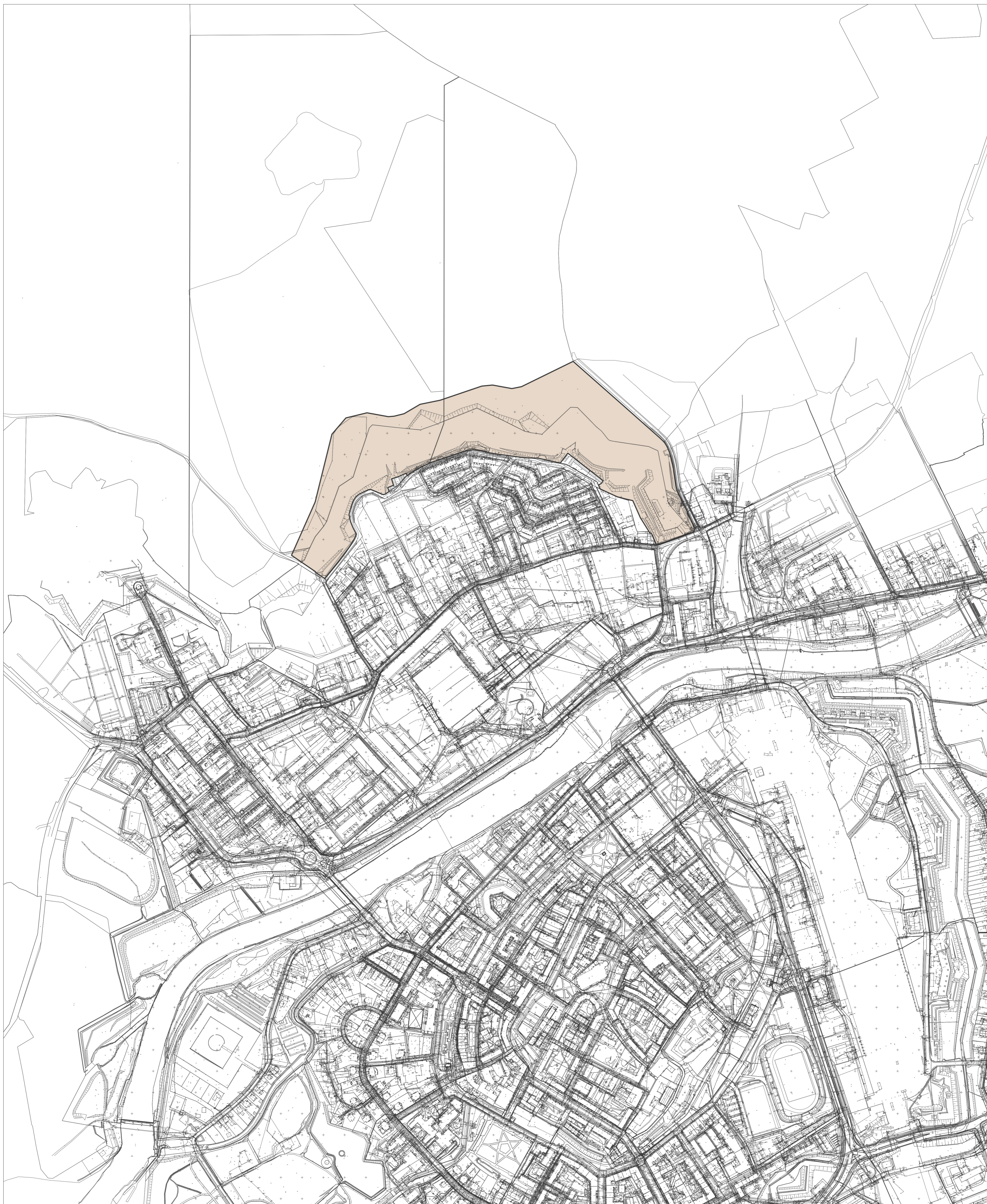
Skala 1:5000

Układ współrzędnych: PUWG 2000

Odzworowanie: Gaussa-Krügera

Południk środkowy strefy: 18° E

źródło mapy: Starostwo Powiatowe w Nysie



Obszar rewitalizacji nr 4: Forty w Nysie, część północno-wschodnia

Skala 1:5000

Układ współrzędnych: PUWG 2000

Odwzorowanie: Gaussa-Krügera

Południk środkowy strefy: 18° E

źródło mapy: Starostwo Powiatowe w Nysie