



DZIENNIK URZĘDOWY

WOJEWÓDZTWA OPOLSKIEGO

Opole, dnia 22 września 2017 r.

Poz. 2322

UCHWAŁA NR XLII/301/2017 RADY MIEJSKIEJ W BYCZYNIE

z dnia 31 sierpnia 2017 r.

w sprawie uchwalenia miejscowego planu zagospodarowania przestrzennego obejmującego obszary w obrębach: Ciecierzyn, Gołkowice, Proślice, Sarnów, Byczyna, Roszkowice

Na podstawie art. 18 ust. 2 pkt 5 i art. 40 ust. 1 ustawy z dnia 8 marca 1990 roku o samorządzie gminnym (j.t. Dz. U. z 2016 r. poz. 446) oraz art. 20 ust. 1 ustawy z dnia 27 marca 2003 r. o planowaniu i zagospodarowaniu przestrzennym (j.t. Dz. U. z 2017 r., poz. 1073 ze zm.) w związku z uchwałą nr XLVIII/403/14 Rady Miejskiej w Byczynie z dnia 24 kwietnia 2014 r. w sprawie przystąpienia do sporządzenia miejscowego planu zagospodarowania przestrzennego obejmującego obszary w obrębach: Ciecierzyn, Gołkowice, Proślice, Sarnów, Byczyna, Roszkowice z późniejszymi zmianami, Rada Miejska w Byczynie uchwała, co następuje:

I. USTALENIA WSTĘPNE

§ 1. Stwierdza się, że miejscowy plan zagospodarowania przestrzennego obejmującego obszary w obrębach: Ciecierzyn, Gołkowice, Proślice, Sarnów, Byczyna, Roszkowice, nie narusza ustaleń „Studium uwarunkowań i kierunków zagospodarowania przestrzennego Gminy Byczyna”, przyjętego uchwałą nr XXXIV/274/13 Rady Miejskiej w Byczynie z dnia 25 kwietnia 2013 r.

§ 2.1. Uchwała się miejscowy plan zagospodarowania przestrzennego obejmującego obszary w obrębach: Ciecierzyn, Gołkowice, Proślice, Sarnów, Byczyna, Roszkowice, zwany dalej planem.

2. W granicach obszaru objętego planem nie występują:

- 1) krajobrazy wymagające kształtowania;
- 2) krajobrazy kulturowe oraz dobra kultury współczesnej wymagające ochrony;
- 3) tereny lub obiekty podlegające ochronie na podstawie przepisów odrębnych w tym tereny górnicze, obszary osuwania się mas ziemnych oraz obszary szczególnego zagrożenia powodzią.

3. Załącznikami do uchwały są:

- 1) rysunek planu w skali 1:2000, stanowiący załączniki nr 1-5;
- 2) rozstrzygnięcie o sposobie rozpatrzenia uwag do projektu miejscowego planu zagospodarowania przestrzennego, stanowiące załącznik nr 6;
- 3) rozstrzygnięcie o sposobie realizacji inwestycji z zakresu infrastruktury technicznej, zapisanych w miejscowym planie zagospodarowania przestrzennego, które należą do zadań własnych gminy, oraz zasadach ich finansowania, zgodnie z przepisami o finansach publicznych, stanowiące załącznik nr 7.

§ 3. Plan obejmuje obszar, którego granice określa rysunek planu, stanowiący załączniki nr 1-5.

§ 4.1. Następujące oznaczenia graficzne przedstawione na rysunku planu są obowiązującymi ustaleniami planu miejscowego:

- 1) granica obszaru objętego planem;
- 2) linie rozgraniczające tereny o różnym przeznaczeniu lub różnych zasadach zagospodarowania;
- 3) wskazane w wybranych miejscach wymiary (w metrach): odległości usytuowania linii zabudowy od linii rozgraniczającej tereny, szerokości terenów dróg;
- 4) nieprzekraczalne linie zabudowy;
- 5) przeznaczenie terenów.

2. Pozostałe oznaczenie graficzne przedstawione na rysunku planu mają charakter informacyjny.

§ 5. Ilekroć w przepisach niniejszej uchwały jest mowa o:

- 1) **DJP** – należy przez to rozumieć duża jednostka przeliczeniowa inwentarza - umowna jednostka liczebności zwierząt hodowlanych w gospodarstwie, zgodnie z Rozporządzeniem Rady Ministrów w sprawie przedsięwzięć mogących znacząco oddziaływać na środowisko;
- 2) **dojazdach** – należy przez to rozumieć drogi służące wewnętrznej obsłudze komunikacyjnej terenów, niemające charakteru dróg publicznych;
- 3) **froncie działki** - część działki przylegającej do drogi, z której odbywa się główny wjazd lub wejście na działkę;
- 4) **infrastrukturze technicznej** – należy rozumieć zgodnie z przepisami odrębnymi z zakresu gospodarki nieruchomościami;
- 5) **liczbie kondygnacji** - należy przez to rozumieć maksymalną liczbę kondygnacji nadziemnych budynku;
- 6) **nieprzekraczalnej linii zabudowy** - należy przez to rozumieć linię wyznaczoną na rysunku planu, określającą najbliższe możliwe położenie ściany budynku w stosunku do granicy działki, dopuszcza się przekroczenie tej linii przez takie elementy jak: balkony, tarasy, wykusze, schody, podjazdy i ganki jednak nie więcej niż o 1 m;
- 7) **planie** - należy przez to rozumieć niniejszy miejscowy plan zagospodarowania przestrzennego;
- 8) **przepisach odrębnych** – należy przez to rozumieć przepisy ustaw wraz z aktami wykonawczymi oraz rozporządzenia Wojewody i uchwały Rady Miejskiej w Byczynie;
- 9) **przeznaczeniu podstawowym** – przeznaczenie terenu, które powinno dominować w sposób określony w ustaleniach planu na danym terenie;
- 10) **przeznaczeniu uzupełniającym** – przeznaczenie terenu, które uzupełnia lub wzbogaca w sposób określony w ustaleniach planu, przeznaczenie podstawowe terenu;
- 11) **szerokości nominalnej** – jest to szerokość podstawowa, względem której dopuszcza się lokalne zwężenia lub poszerzenia, zgodne z rysunkiem planu, wynikające z uwarunkowań, położenia granic działek lub wymagań przepisów odrębnych;
- 12) **terenie** – należy przez to rozumieć obszar, wyznaczony liniami rozgraniczającymi oraz określony symbolem;
- 13) **ustawie** – należy przez to rozumieć ustawę o planowaniu i zagospodarowaniu przestrzennym z dnia 27 marca 2003 r. (j.t. Dz. U. z 2017 r., poz. 7 ze zm.).

II. USTALENIA OGÓLNE

§ 6. Ustala się następujące przeznaczenie terenów:

- 1) tereny obsługi produkcji w gospodarstwach rolnych, oznaczone na rysunku planu symbolem: **RU**;
- 2) teren drogi publicznej klasy zbiorczej, oznaczony na rysunku planu symbolem: **KD-Z**;
- 3) teren drogi publicznej klasy dojazdowej, oznaczony na rysunku planu symbolem: **KD-D**.

§ 7. W zakresie **zasad ochrony i kształtowania ładu przestrzennego** ustala się:

- 1) lokalizację nowych budynków przy zachowaniu określonych na rysunku planu linii zabudowy;

- 2) dla istniejącej zabudowy dopuszcza się remonty, bez konieczności dostosowania istniejących elementów budynku, do parametrów wyznaczonych w planie;
- 3) dla istniejącej zabudowy dopuszcza się przebudowy, rozbudowy i nadbudowy bez konieczności dostosowania istniejących elementów budynku nieobjętych pracami, do parametrów wyznaczonych w planie;
- 4) dla istniejącej zabudowy dopuszcza się utrzymanie i kontynuację dachów płaskich przy przebudowie lub rozbudowie;
- 5) na terenie objętym planem miejscowym, o ile ustalenia szczegółowe nie stanowią inaczej, dopuszcza się lokalizację budynków gospodarczych i garażowych na granicy działki, z zastrzeżeniem zapisów pkt 1;
- 6) stosowanie w obrębie jednej działki tej samej lub zbliżonej kolorystyki pokryć dachowych i ścian zewnętrznych;
- 7) zakaz stosowania kolorów pokryć dachowych i elewacji, które prowadzą do nadmiernej ekspozycji budynku w krajobrazie;
- 8) dla garaży i budynków gospodarczych towarzyszących zabudowie, ustala się:
 - a) maksymalną wysokość 10 m,
 - b) liczbę kondygnacji 1,
 - c) dachy dwu lub wielospadowe o kącie nachylenia głównych połaci od 20° do 45°,
 - d) dachy w odcieniach czerwieni, brązu lub szarości;
- 9) dopuszcza się skablowanie napowietrznych linii elektroenergetycznych i telekomunikacyjnych.

§ 8. W zakresie zasad ochrony środowiska, przyrody i krajobrazu ustala się:

- 1) obowiązek stosowania rozwiązań mających na celu minimalizację uciążliwości spowodowanych prowadzeniem działalności gospodarczej w celu ochrony powietrza atmosferycznego, gleb, wód gruntowych oraz klimatu akustycznego;
- 2) na terenie planu nie występują tereny wymagające ochrony przed hałasem;
- 3) zakaz lokalizacji przedsięwzięć mogących zawsze znacząco oddziaływać na środowisko, za wyjątkiem inwestycji celu publicznego z zakresu dróg i infrastruktury technicznej;
- 4) zakaz chowu lub hodowli zwierząt obcych rodzimej faunie oraz zwierząt futerkowych mięsożernych na terenach **1RU – 5RU**;
- 5) zakaz lokalizacji przedsięwzięć mogących potencjalnie znacząco oddziaływać na środowisko, za wyjątkiem obiektów i urządzeń infrastruktury, kompostowni, biogazowni oraz chowu i hodowli zwierząt z zastrzeżeniem zakazu chowu i hodowli zwierząt obcych rodzimej faunie oraz zwierząt futerkowych mięsożernych;
- 6) zakaz składowania odpadów w tym złomu, za wyjątkiem składowania tymczasowego, zgodnie z przepisami odrębnymi oraz gminnymi przepisami porządkowymi;
- 7) zakaz likwidowania i niszczenia zadrzewień śródpolnych, przydrożnych i nadwodnych, za wyjątkiem działań wynikających z potrzeby ochrony przeciwpowodziowej i zapewnienia bezpieczeństwa ruchu drogowego lub odbudowy, utrzymania i remontów lub napraw urządzeń wodnych;
- 8) obowiązek ograniczenia uciążliwości powodowanych działalnością do granic działki.

§ 9. W zakresie zasad ochrony dziedzictwa kulturowego i zabytków ustala się w przypadku wystąpienia zabytków archeologicznych postępowanie zgodnie z wymogami ustawy o ochronie zabytków i opiece nad zabytkami.

§ 10.1. W zakresie wymagań wynikających z potrzeb kształtowania przestrzeni publicznych tereny oznaczone symbolami: **KD-Z i KD-D**, wyznacza się jako tereny pod lokalizację inwestycji celu publicznego.

2. Realizacja oświetlenia, w tym ulicznego i małej architektury powinna być realizowana w oparciu o spójne w ramach poszczególnych dróg i placów, formy, gabaryty, kolorystykę.

3. Ustala się obowiązek uwzględnienia w przypadku budowy lub przebudowy układu drogowego rozwiązań przystosowanych do korzystania przez osoby niepełnosprawne.

§ 11. W zakresie **szczegółowych zasad i warunków scalania i podziału nieruchomości** ustala się:

- 1) powierzchnię nowo wydzielonych działek nie mniejszą niż 2000 m² i minimalną szerokość frontu działki 22 m;
- 2) ustalone w pkt 1 zasady i warunki scalania i podziału nieruchomości nie dotyczą wydzielen pod drogi, sieci i urządzenia infrastruktury technicznej;
- 3) przy podziale nieruchomości, o których mowa w pkt 1, ustala się zasadę podziału, prostopadle oraz równoległe do ulicy, od której znajduje się front działki, z możliwością odstępstwa:
 - a) o nie więcej niż 10°,
 - b) w przypadku lokalizacji frontu działki przy placu do zawracania,
 - c) w przypadku gdy warunki terenowe lub istniejący podział uniemożliwiają prowadzenie podziałów zgodnie z przyjętą zasadą;
- 4) ustalone w pkt 1 i 2 szczegółowe zasady i warunki scalania i podziału nieruchomości nie dotyczą podziałów realizowanych w oparciu o procedurę inną niż scalanie i podział nieruchomości;
- 5) w planie nie określa się obszarów objętych procedurą scalania i podziału nieruchomości, o których mowa w art. 15 ust. 3 pkt 1 ustawy.

§ 12. W zakresie **szczególnych warunków zagospodarowania terenów oraz ograniczenia w ich użytkowaniu, w tym zakaz zabudowy**, ustala się zakaz grodzenia terenów zgodnie z ustawą Prawo wodne.

§ 13.1. W zakresie **zasad modernizacji, rozbudowy i budowy systemów komunikacji i infrastruktury technicznej** ustala się:

- 1) dla urządzeń i budowli infrastruktury technicznej ustala się możliwość lokalizowania na wszystkich terenach, w tym poza określonymi w planie liniami zabudowy – o ile nie narusza to przepisów odrębnych;
- 2) dla urządzeń i budowli infrastruktury technicznej nie obowiązują ograniczenia wynikające z ustalonych parametrów zabudowy – o ile nie narusza to przepisów odrębnych;
- 3) realizację sieci infrastruktury technicznej równoległe wzdłuż dróg z możliwością odstępstwa od tej zasady w przypadku gdy warunki techniczne uniemożliwiają takie prowadzenie oraz w przypadku przyłączy;
- 4) w zakresie **zaopatrzenia w energię elektryczną**:
 - a) dopuszcza się budowę, przebudowę i rozbudowę sieci elektroenergetycznych,
 - b) dopuszcza się lokalizację stacji transformatorowych wbudowanych w budynki przeznaczone na inne funkcje oraz wolnostojących z zapewnionym dostępem do drogi publicznej;
- 5) w zakresie **usług telekomunikacyjnych** ustala się następujące zasady zaopatrzenia w sieć teletechniczną:
 - a) z istniejącej i projektowanych sieci telekomunikacyjnej,
 - b) dopuszcza się przebudowę i rozbudowę istniejących linii napowietrznych oraz ich wymianę na sieć kablową,
 - c) na terenie objętym granicami planu dopuszcza się lokalizację inwestycji celu publicznego z zakresu łączności publicznej w rozumieniu przepisów odrębnych;
- 6) w zakresie **zaopatrzenia w gaz**:
 - a) dopuszcza się budowę, przebudowę i rozbudowę sieci gazowej,
 - b) dopuszcza się lokalizowanie zbiorników na gaz do celów grzewczych i technologicznych;
- 7) w zakresie **zaopatrzenia w ciepło**:
 - a) dopuszcza się zaopatrzenie w ciepło z sieci ciepłej,
 - b) dopuszcza się zaopatrzenie w ciepło z kolektorów słonecznych oraz innych alternatywnych źródeł ciepła lub indywidualnych kotłowni o sprawności energetycznej nie mniejszej niż 75%;
- 8) w zakresie **zaopatrzenia w wodę**:
 - a) dopuszcza się budowę, przebudowę i rozbudowę sieci wodociągowej,

- b) dopuszcza się korzystanie z indywidualnych ujęć wody wyłącznie do czasu rozbudowy gminnej sieci wodociągowej,
 - c) dopuszcza się zachowanie istniejących studni kopanych i płytkich studni wierconych jako źródła wody dla celów porządkowych i gospodarczych,
 - d) niezależnie od zasilania z sieci wodociągowej należy przewidzieć na wypadek awarii, zapewnienie ciągłości dostaw wody pitnej ze źródeł zastępczych dla ludności cywilnej oraz wody do celów przeciwpożarowych, zgodnie z przepisami odrębnymi,
 - e) dopuszcza się realizację hydrantów przeciwpożarowych;
- 9) w zakresie **odprowadzania ścieków**:
- a) dopuszcza się budowę, przebudowę i rozbudowę rozdzielczej sieci kanalizacji sanitarnej,
 - b) obowiązek odprowadzania ścieków do oczyszczalni ścieków poprzez zbiorczą rozdzielczą sieć kanalizacji sanitarnej,
 - c) dla budynków nie posiadających dostępu do sieci kanalizacyjnej dopuszcza się odprowadzanie ścieków do szczelnych szamb, pod warunkiem zapewnienia ich okresowego odbioru i oczyszczenia w oczyszczalni ścieków - rozwiązanie to należy traktować wyłącznie jako tymczasowe do czasu realizacji kanalizacji,
 - d) w przypadku ścieków, które mogą wpływać negatywnie na stan sieci kanalizacyjnej należy je podczyścić przed odprowadzeniem do zbiorczej sieci kanalizacyjnej, z uwzględnieniem przepisów odrębnych;
- 10) w zakresie **odprowadzania wód opadowych i roztopowych**:
- a) dopuszcza się budowę, przebudowę i rozbudowę sieci kanalizacji deszczowej,
 - b) dopuszcza się odprowadzanie nie zanieczyszczonych wód opadowych i roztopowych do gruntu na własnej działce lub ich gromadzenie w zbiornikach z możliwością wykorzystania na cele gospodarcze,
 - c) zakaz odprowadzania wód opadowych i roztopowych do sieci kanalizacji sanitarnej;
- 11) w zakresie **gospodarowania odpadami** ustala się zasadę wstępnej segregacji odpadów i usuwanie ich zgodnie z zasadami przyjętymi na terenie gminy.
2. W zakresie **systemu komunikacji** ustala się:
- 1) podstawowy układ drogowy stanowią drogi publiczne oznaczone symbolami: **1KD-Z, 1KD-D**, powiązane z drogami zlokalizowanymi poza granicami planu;
 - 2) obsługę komunikacyjną terenów objętych planem z przyległych dróg publicznych oraz dróg wewnętrznych;
 - 3) obowiązek zapewnienia miejsc postojowych dla samochodów, na własnej działce w granicach terenu, na którym lokalizowana jest inwestycja w ilości nie mniejszej niż 1 miejsce postojowe na 150 m² powierzchni użytkowej budynków służących obsłudze rolnictwa w gospodarstwach rolnych;
 - 4) obowiązek lokalizacji i zapewnienia miejsc do parkowania przeznaczonych na parkowanie pojazdów zaopatrzonych w kartę parkingową zgodnie z przepisami odrębnymi.

§ 14. W zakresie **sposobu i terminu tymczasowego zagospodarowania, urządzania i użytkowania terenów** ustala się do czasu docelowego zagospodarowania terenów, na zasadach określonych w planie miejscowym, dopuszczenie utrzymania istniejącego zagospodarowania zrealizowanego w oparciu o wydane pozwolenia.

§ 15. W planie obowiązują stawki procentowe, na podstawie których ustala się opłatę, o której mowa w art. 36 ust. 4 ustawy, w wysokości:

- 1) 25% dla terenów: **RU**;
- 2) 1% dla terenów: **KD-Z, KD-D**.

III. USTALENIA SZCZEGÓŁOWE

§ 16.1. Dla terenów oznaczonych na rysunku planu symbolami – **1RU - 5RU**, ustala się przeznaczenie: tereny obsługi rolnictwa w gospodarstwach rolnych.

2. Dla terenów, o których mowa w ust. 1, ustala się przeznaczenie podstawowe:

- 1) zakłady produkcji rolnej, hodowlanej;
- 2) zakłady sadownictwa, ogrodnictwa, w tym szklarnie;
- 3) zakłady przetwórstwa rolno-spożywczego;
- 4) obiekty i budowle składowania i magazynowania płodów rolnych;
- 5) kompostownie oraz biogazownie o mocy nieprzekraczającej 100 kW.

3. Dla terenów, o których mowa w ust. 1, dopuszcza się przeznaczenia uzupełniające:

- 1) budynki administracyjno-socjalne;
- 2) garaże i budynki gospodarcze, zgodnie z § 7;
- 3) urządzenia związane z obsługą gospodarki polowej i hodowlanej;
- 4) miejsca postojowe, parkingi;
- 5) zieleni urządzona wraz z infrastrukturą rekreacyjną, małą architekturą;
- 6) dojazdy, ciągi piesze i utwardzone place;
- 7) sieci i urządzenia infrastruktury technicznej;
- 8) ciek i oczka wodne oraz urządzenia melioracji.

4. Przy obsłudze od 40 DJP ustala się odsunięcie obiektów inwentarskich od najbliższych budynków mieszkalnych na działkach sąsiednich na odległość nie mniejszą niż 50 m.

5. W zakresie zasad kształtowania zabudowy oraz wskaźników zagospodarowania terenów, o których mowa w ust. 1, ustala się:

- 1) wysokość zabudowy, nie większa niż 15 m;
- 2) liczba kondygnacji nie większa niż 2;
- 3) powierzchnia zabudowy nie większa niż 80% powierzchni działki budowlanej;
- 4) powierzchnia biologicznie czynna nie mniejsza niż 15% powierzchni działki budowlanej;
- 5) wskaźnik intensywności zabudowy od 0,1 do 1,6;
- 6) dachy o dowolnej konstrukcji i kształcie w odcieniach czerwieni, brązu lub szarości;
- 7) dopuszcza się stosowanie świetlików dachowych;
- 8) obowiązek kształtowania zabudowy zgodnie z ustalonymi liniami zabudowy.

6. Ustala się obowiązek obsługi komunikacyjnej z przyległych dróg publicznych.

§ 17.1. Dla terenu oznaczonego na rysunku planu symbolem **IKD-Z**, ustala się przeznaczenie: teren drogi publicznej klasy zbiorczej.

2. Na terenie, o którym mowa w ust. 1, ustala się lokalizację drogi publicznej klasy zbiorczej, o szerokości nominalnej w liniach rozgraniczających 25 m, jak na rysunku planu.

3. W ramach linii rozgraniczających drogi, dopuszcza się lokalizację jezdni, chodników, ścieżki rowerowej, zieleni przydrożnej i oznakowań służących regulacji i zapewnieniu bezpieczeństwa ruchu drogowego.

4. Na terenie, o którym mowa w ust. 1, dopuszcza się realizację infrastruktury technicznej, której lokalizacja nie wpłynie, na ograniczenie widoczności i bezpieczeństwa na drodze.

§ 18.1. Dla terenu oznaczonego na rysunku planu symbolem **IKD-D**, ustala się przeznaczenie: teren drogi publicznej klasy dojazdowej.

2. Na terenie, o którym mowa w ust. 1, ustala się lokalizację drogi publicznej klasy dojazdowej, o szerokości nominalnej w liniach rozgraniczających od 4 m do 10 m, jak na rysunku planu.

3. W ramach linii rozgraniczających drogi, dopuszcza się lokalizację jezdni, chodników, ścieżki rowerowej, zieleni przydrożnej i oznakowań służących regulacji i zapewnieniu bezpieczeństwa ruchu drogowego.

4. Na terenie, o którym mowa w ust. 1, dopuszcza się realizację infrastruktury technicznej, której lokalizacja nie wpłynie, na ograniczenie widoczności i bezpieczeństwa na drodze.

IV. PRZEPISY PRZEJŚCIOWE I KOŃCOWE

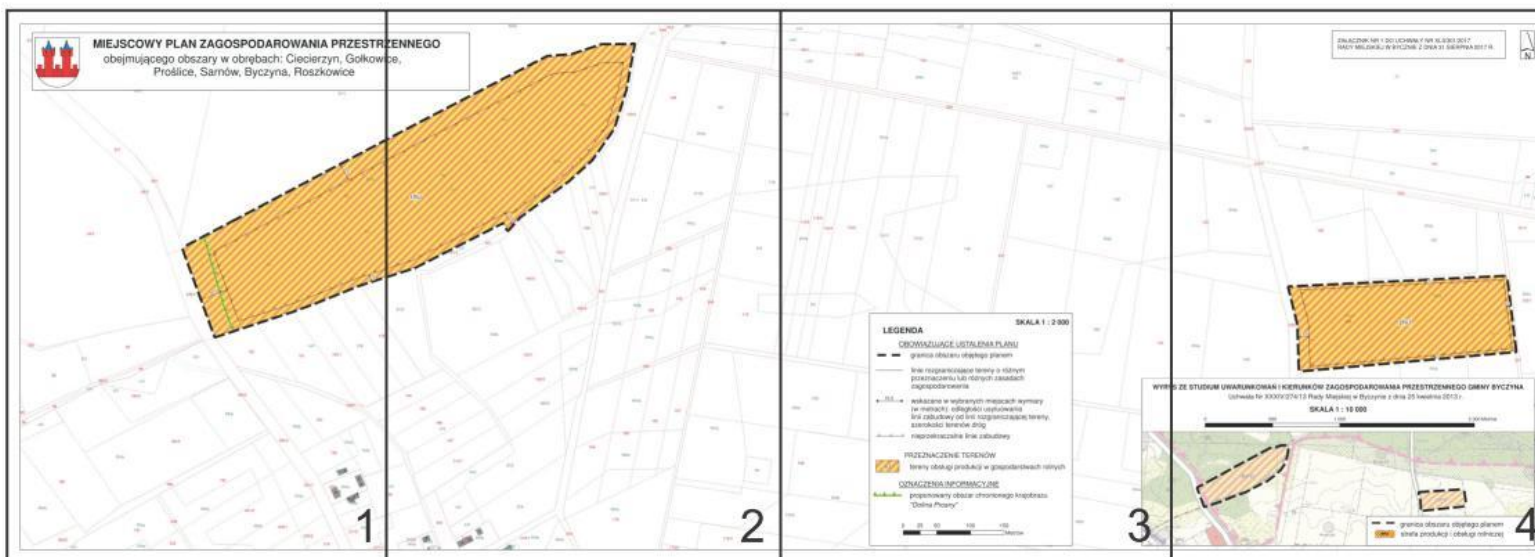
§ 19. Wykonanie uchwały powierza się Burmistrzowi Byczyny.

§ 20. Uchwała wchodzi w życie po upływie 14 dni od daty ogłoszenia w Dzienniku Urzędowym Województwa Opolskiego.

Przewodniczący
Rady Miejskiej w Byczynie

Adam Radom

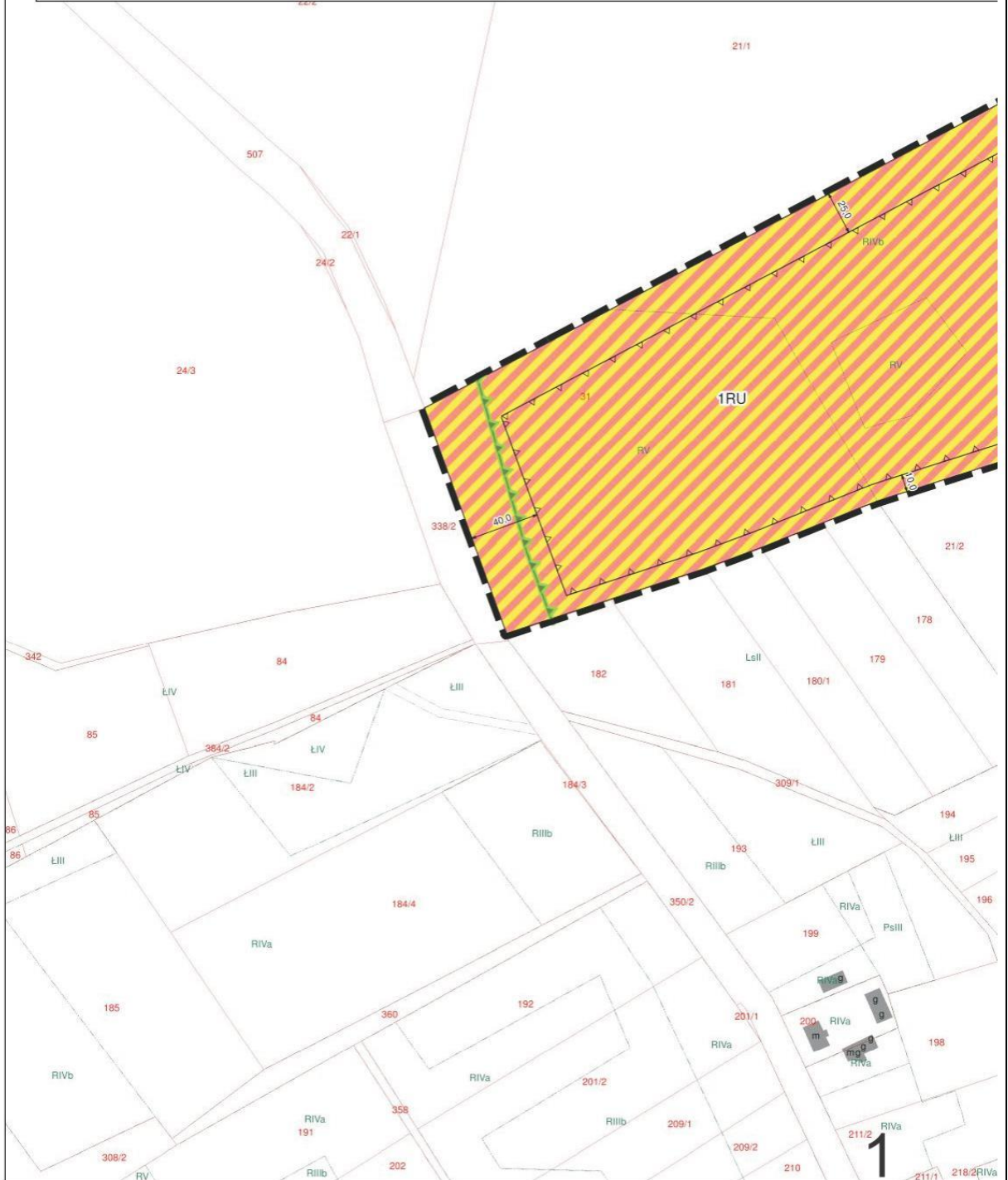
Załącznik nr 1 do uchwały nr XLII/301/2017
 Rady Miejskiej w Byczynie
 z dnia 31 sierpnia 2017 r.

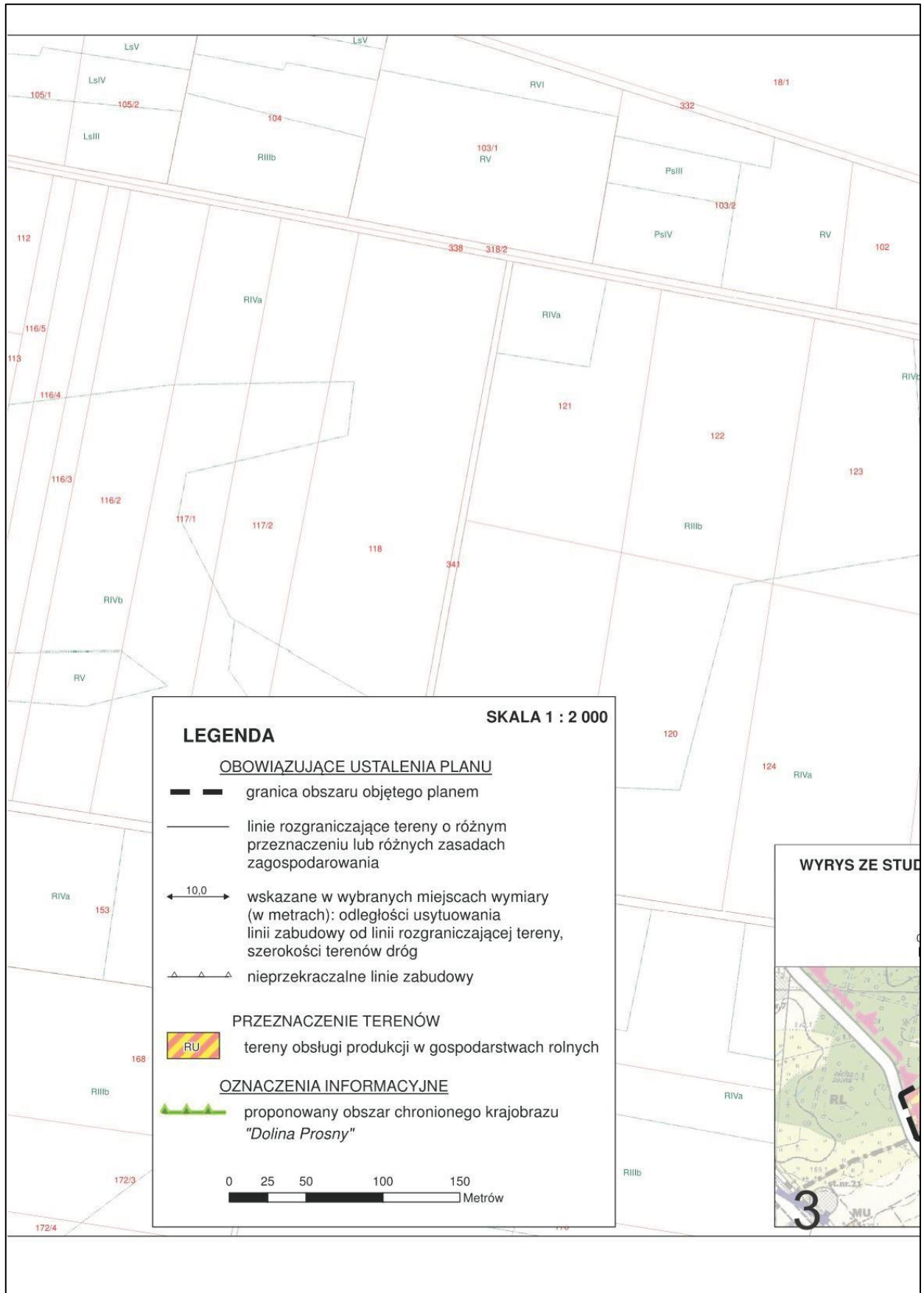




MIEJSCOWY PLAN ZAGOSPODAROWANIA PRZESTRZEN

obejmującego obszary w obrębach: Ciecierzyn, Gołkowice,
Proślice, Sarnów, Byczyna, Roszkowice









LEGENDA

SKALA 1 : 2 000


OBOWIAZUJĄCE USTALENIA PLANU

-  granica obszaru objętego planem
-  linie rozgraniczające tereny o różnym przeznaczeniu lub różnych zasadach zagospodarowania
-  10,0 wskazuje w wybranych miejscach wymiary (w metrach): odległości usytuowania linii zabudowy od linii rozgraniczającej tereny, szerokości terenów dróg
-  nieprzekraczalne linie zabudowy

PRZEZNACZENIE TERENÓW

-  **RU** tereny obsługi produkcji w gospodarstwach rolnych

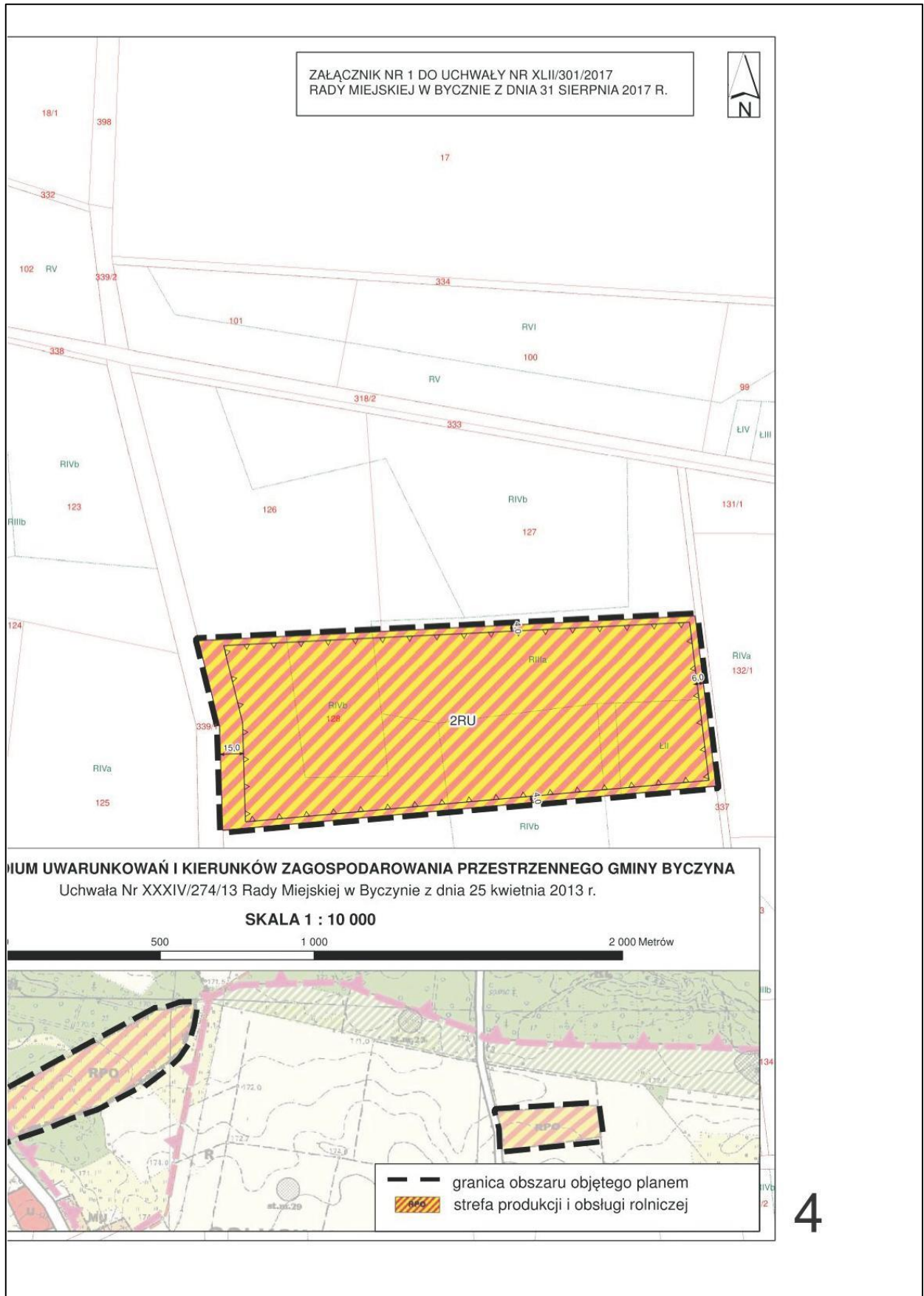
OZNACZENIA INFORMACYJNE

-  proponowany obszar chronionego krajobrazu "Dolina Proсны"



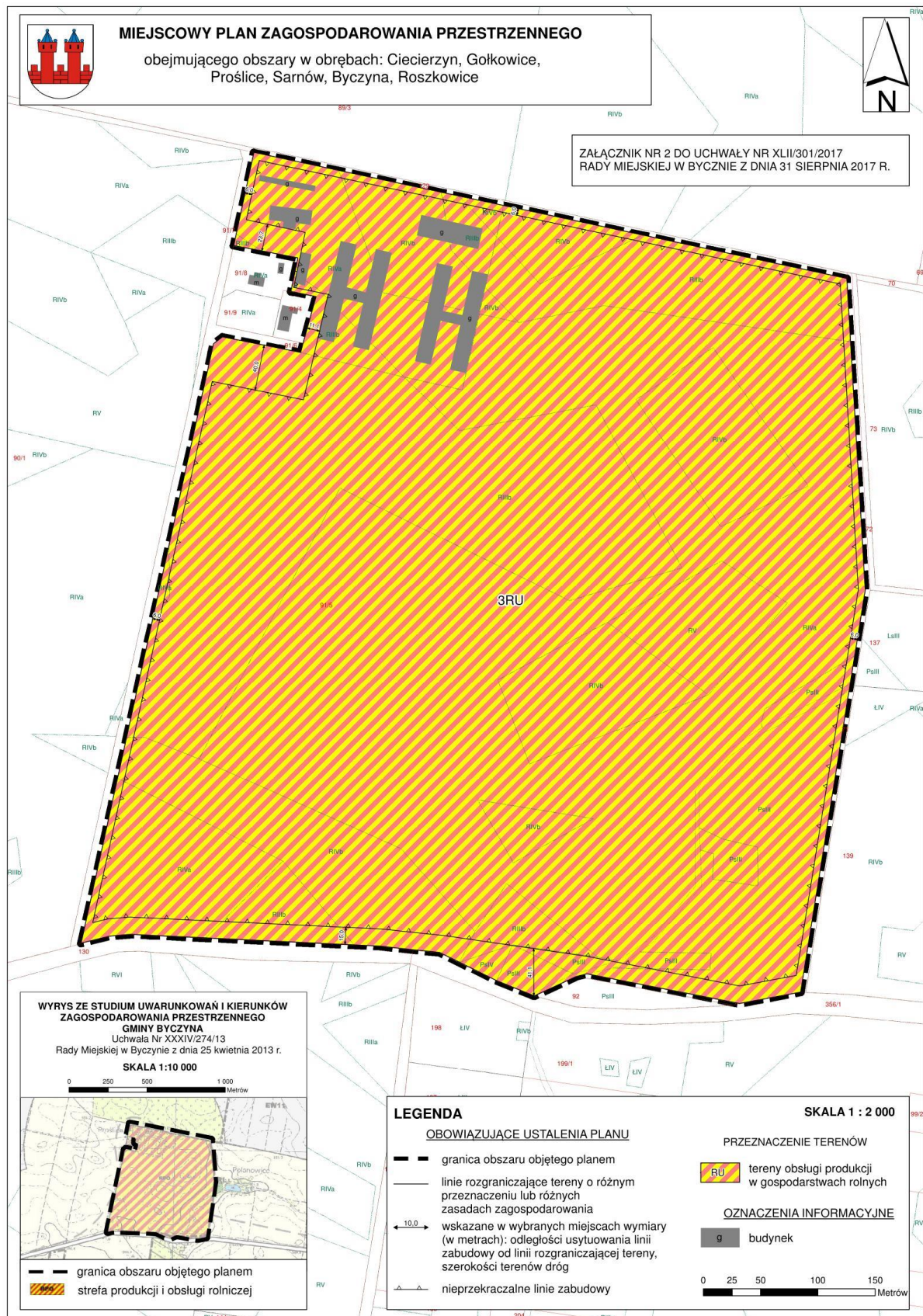
WYRYS ZE STUDIUM





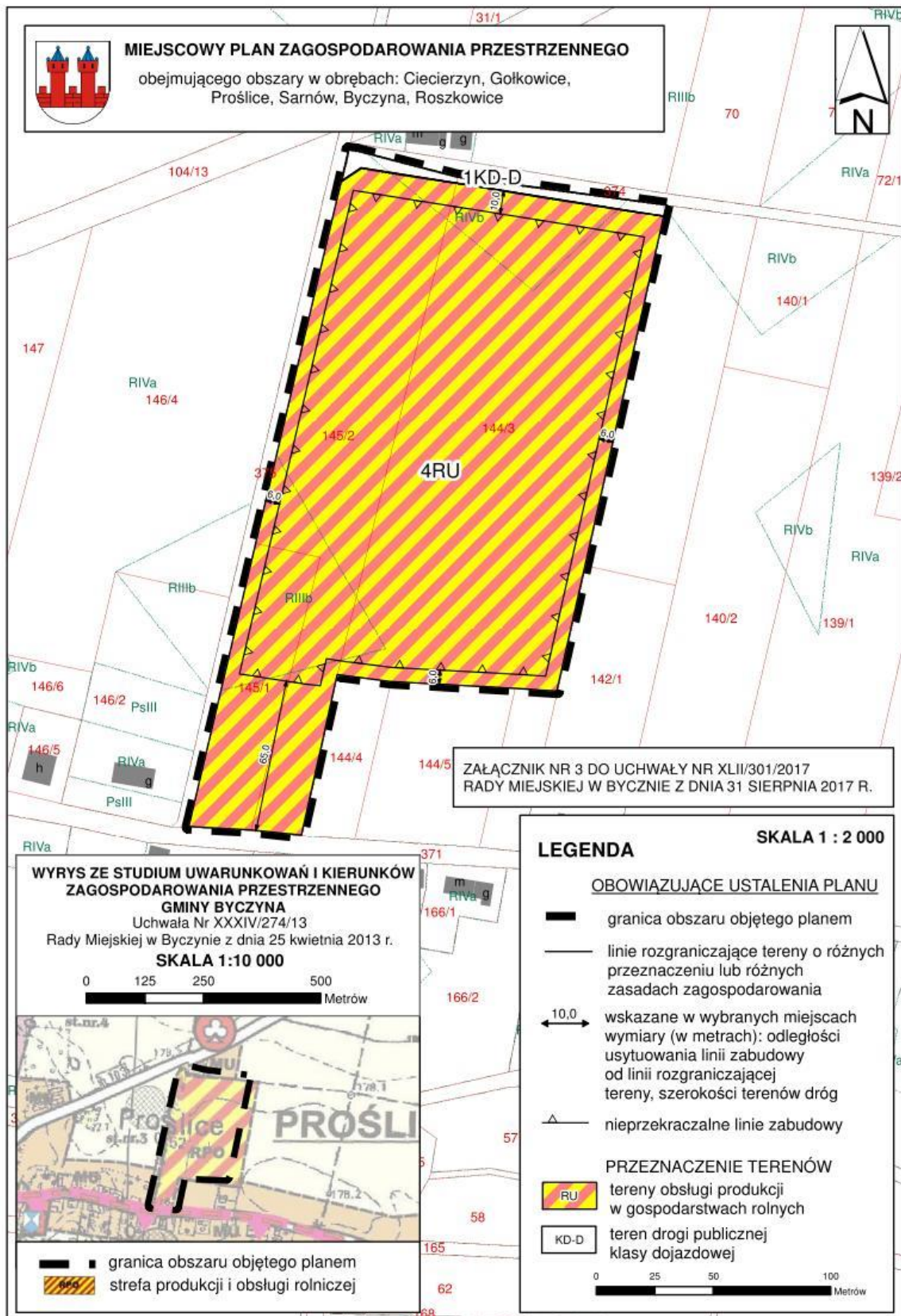
Załącznik nr 2 do uchwały nr XLII/301/2017

Rady Miejskiej w Byczynie z dnia 31 sierpnia 2017 r.



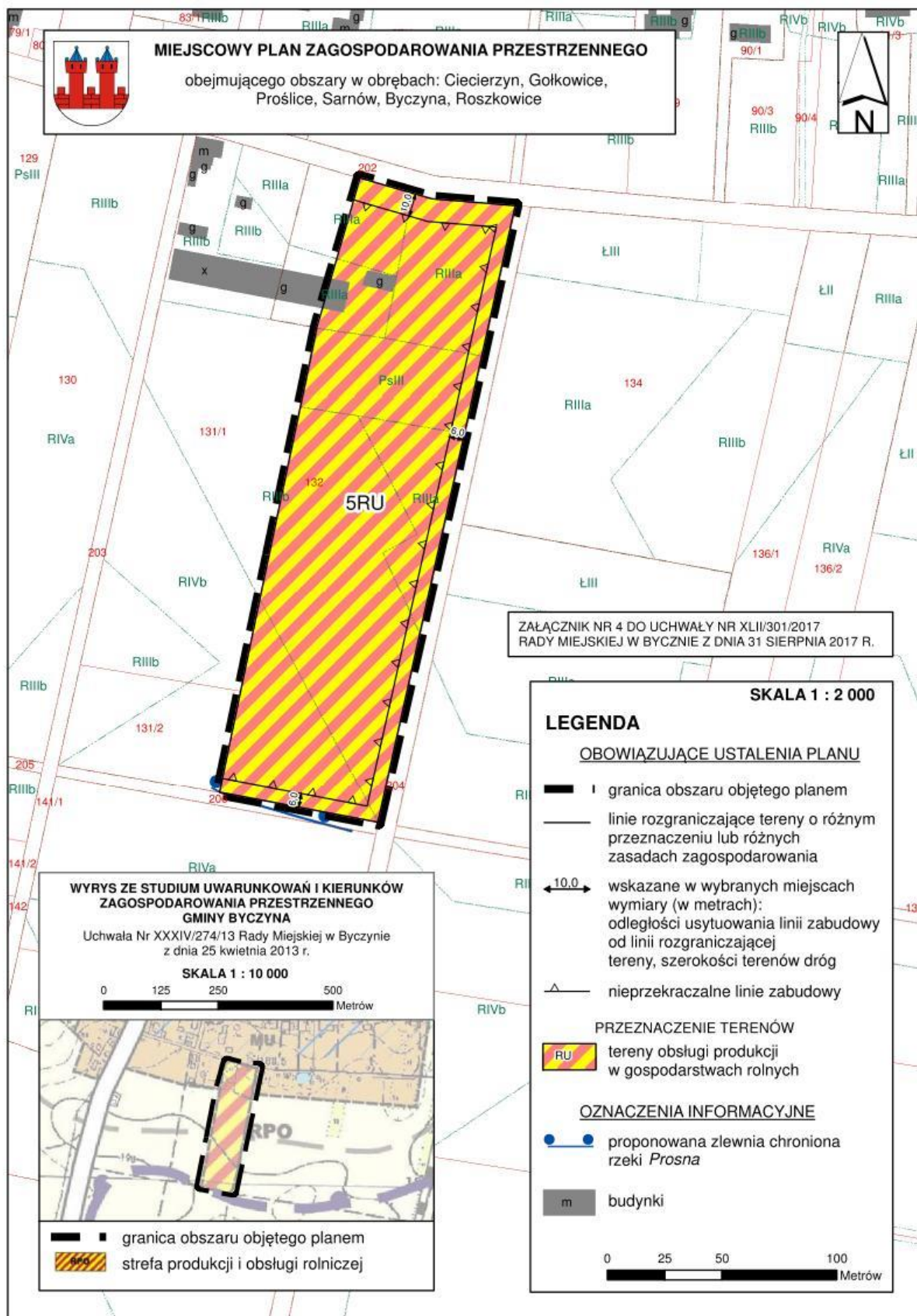
Załącznik nr 3 do uchwały nr XLII/301/2017

Rady Miejskiej w Byczynie z dnia 31 sierpnia 2017 r.

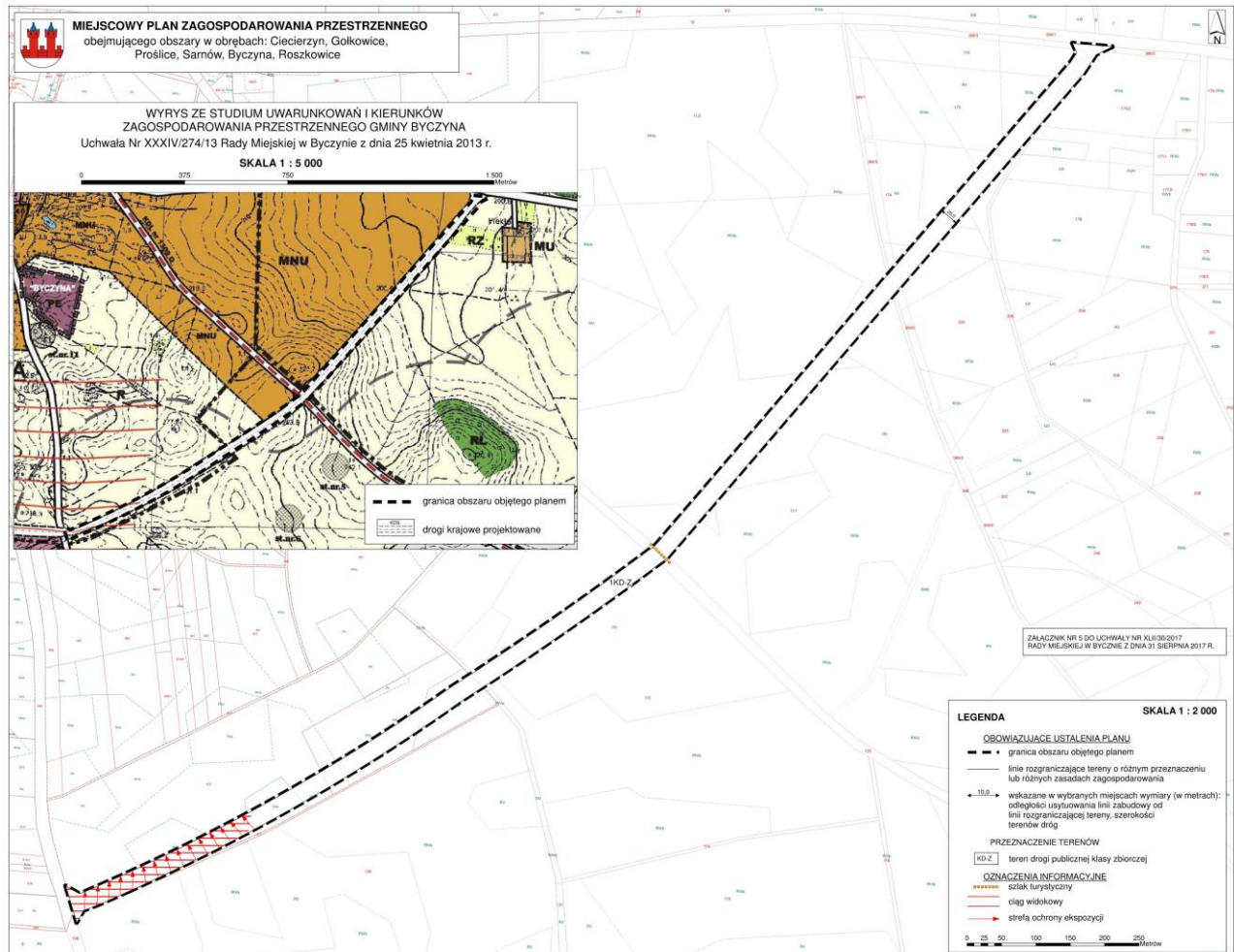


Załącznik nr 4 do uchwały nr XLII/301/2017

Rady Miejskiej w Byczynie z dnia 31 sierpnia 2017 r.



Załącznik nr 5 do uchwały nr XLII/301/2017
 Rady Miejskiej w Byczynie
 z dnia 31 sierpnia 2017 r.



Załącznik nr 6
do uchwały nr XLII/301/2017
Rady Miejskiej w Byczynie
z dnia 31 sierpnia 2017 r.

Rozstrzygnięcie o sposobie rozpatrzenia uwag do projektu miejscowego planu zagospodarowania przestrzennego obejmującego obszary w obrębach: Ciecierzyn, Gołkowice, Proślice, Sarnów, Byczyna, Roszkowice

WYŁOŻENIE I

1. Zgodnie z art. 17 pkt 9 ustawy projekt miejscowego planu zagospodarowania przestrzennego wyłożony został do publicznego wglądu wraz z prognozą oddziaływania na środowisko i uzasadnieniem, w dniach od 4 stycznia 2016 r. do 2 lutego 2016 r.

2. Zgodnie z terminem określonym na podstawie art. 17 pkt 11 ustawy termin składania uwag upłynął w dniu 16 lutego 2016 r.

3. W terminie, o którym mowa art. 17 pkt 11 ustawy, nie wniesiono uwag do projektu miejscowego planu zagospodarowania przestrzennego obejmującego obszar w obrębach: Ciecierzyn, Gołkowice, Proślice, Sarnów, Byczyna, Roszkowice.

4. Na podstawie art. 20 ust. 1 ustawy z dnia 27 marca 2003 r. o planowaniu i zagospodarowaniu przestrzennym (Dz. U. z 2017 r., poz. 1073), w związku z brakiem uwag go projektu miejscowego planu zagospodarowania przestrzennego wyłożonego do publicznego wglądu wraz z uzasadnieniem i prognozą oddziaływania na środowisko, nie rozstrzyga się o sposobie ich rozpatrzenia.

WYŁOŻENIE II

5. Zgodnie z art. 17 pkt 9 ustawy projekt miejscowego planu zagospodarowania przestrzennego wyłożony został ponownie do publicznego wglądu wraz z prognozą oddziaływania na środowisko i uzasadnieniem, w dniach od 13 stycznia 2017 r. do 10 lutego 2017 r.

6. Zgodnie z terminem określonym na podstawie art. 17 pkt 11 ustawy termin składania uwag upłynął w dniu 24 lutego 2017 r.

7. W terminie, o którym mowa art. 17 pkt 11 ustawy, nie wniesiono uwag do projektu miejscowego planu zagospodarowania przestrzennego obejmującego obszar w obrębach: Ciecierzyn, Gołkowice, Proślice, Sarnów, Byczyna, Roszkowice.

8. Na podstawie art. 20 ust. 1 ustawy z dnia 27 marca 2003 r. o planowaniu i zagospodarowaniu przestrzennym (Dz. U. z 2017 r., poz. 1073), w związku z brakiem uwag go projektu miejscowego planu zagospodarowania przestrzennego wyłożonego do publicznego wglądu wraz z uzasadnieniem i prognozą oddziaływania na środowisko, nie rozstrzyga się o sposobie ich rozpatrzenia.

Załącznik nr 7
do uchwały nr XLII/301/2017
Rady Miejskiej w Byczynie
z dnia 31 sierpnia 2017 r.

Rozstrzygnięcie o sposobie realizacji inwestycji z zakresu infrastruktury technicznej, zapisanych w projekcie miejscowego planu zagospodarowania przestrzennego obejmującego obszary w obrębach: Ciecierzyn, Gólkowice, Proślice, Sarnów, Byczyna, Roszkowice, które należą do zadań własnych gminy, oraz zasadach ich finansowania, zgodnie z przepisami o finansach publicznych

1. Na obszarze objętym miejscowym planem zagospodarowania przestrzennego, przewiduje się następujące inwestycje z zakresu infrastruktury technicznej, które należą do zadań własnych gminy:

- 1) budowa dróg;
- 2) budowa sieci wodociągowej, kanalizacji sanitarnej i deszczowej oraz oświetlenia.

2. Powyższe inwestycje mogą być finansowane ze środków własnych gminy lub przy wykorzystaniu dotacji, mających na celu finansowe wsparcie realizacji inwestycji.