



DZIENNIK URZĘDOWY

WOJEWÓDZTWA OPOLSKIEGO

Opole, dnia 31 stycznia 2022 r.

Poz. 277

UCHWAŁA NR LVI/927/2022 RADY MIEJSKIEJ W PRUDNIKU

z dnia 27 stycznia 2022 r.

w sprawie ustanowienia pomników przyrody

Na podstawie art. 18 ust. 2 pkt 15 ustawy z dnia 8 marca 1990 r. o samorządzie gminnym (tekst jednolity Dz. U. z 2021 r. poz. 1372, 1834) oraz art. 44 ust. 1, 2 oraz art. 45 ust. 1 ustawy z dnia 16 kwietnia 2004 r. o ochronie przyrody (tekst jednolity Dz. U. z 2021 r. poz. 1098, 1718) Rada Miejska w Prudniku uchwala, co następuje:

§ 1. W celu ochrony tworów przyrody żywej o szczególnej wartości przyrodniczej i edukacyjnej, charakteryzujących się szczególnymi cechami osobniczymi, takimi jak rozmiar, ustanawia się pomnikami przyrody następujące drzewa, rosnące na terenie miasta Prudnika:

- 1) klon zwyczajny (*Acer platanoides* L.) „Franciszek” o obwodzie pnia mierzonym na wysokości 130 cm wynoszącym 295 cm, rosnący na działce nr 2601/127 k.m. 12, obręb Prudnik, stanowiącej własność Prudnickiego Centrum Medycznego S.A. w Prudniku (teren Szpitala Powiatowego w Prudniku);
- 2) klon jawor (*Acer pseudoplatanus* L.) „Jan” o obwodzie pnia mierzonym na wysokości 130 cm wynoszącym 295 cm, rosnący na działce nr 2601/127 k.m. 12, obręb Prudnik, stanowiącej własność Prudnickiego Centrum Medycznego S.A. w Prudniku (teren Szpitala Powiatowego w Prudniku);
- 3) sosna czarna (*Pinus nigra* Arn.) „Wanda” o obwodzie pnia mierzonym na wysokości 130 cm wynoszącym 210 cm, rosnąca na działce nr 2601/127 k.m. 12, obręb Prudnik, stanowiącej własność Prudnickiego Centrum Medycznego S.A. w Prudniku (teren Szpitala Powiatowego w Prudniku).

§ 2. Szczegółową lokalizację poszczególnych drzew wraz z ich współrzędnymi geograficznymi i geodezyjnymi określa Załącznik do niniejszej uchwały.

§ 3. W stosunku do pomników przyrody, o których mowa w § 1, w ramach ochrony czynnej ustala się:

- 1) obowiązek stałego monitoringu stanu zdrowotnego pomnika przyrody i w razie potrzeby wykonywanie zabiegów pielęgnacyjnych i zabezpieczających;
- 2) wykonywanie działań ochronnych w celu utrzymania właściwego stanu pomnika przyrody i realizacji celów ochrony;
- 3) obowiązek stałego monitoringu oznakowania pomnika przyrody i uzupełniania jego braków.

§ 4. W stosunku do pomników przyrody, o których mowa w § 1 wprowadza się następujące zakazy:

- 1) niszczenia, uszkodzenia lub przekształcania obiektu;
- 2) wykonywania prac ziemnych trwale zniekształcających rzeźbę terenu, z wyjątkiem prac związanych z zabezpieczeniem przeciwsztorowym lub przeciwpowodziowym albo budową, odbudową, utrzymywaniem, remontem lub naprawą urządzeń wodnych;
- 3) uszkodzenia i zanieczyszczenia gleby;

- 4) dokonywania zmian stosunków wodnych, jeżeli zmiany te nie służą ochronie przyrody albo racjonalnej gospodarce rolnej, leśnej, wodnej lub rybackiej;
- 5) zmiany sposobu użytkowania ziemi;
- 6) umieszczania tablic reklamowych.

§ 5. Nadzór nad pomnikiem przyrody sprawuje Starosta Prudnicki.

§ 6. Prace wykonywane na potrzeby ochrony przyrody (np. cięcia w koronie, wiązania) wykonywane są po uzgodnieniu z organem ustanawiającym daną formę ochrony przyrody na koszt organu sprawującego nadzór nad pomnikiem.




§ 7. Wykonanie uchwały powierza się Burmistrzowi Prudnika.

§ 8. Uchwała wchodzi w życie po upływie 14 dni od dnia ogłoszenia w Dzienniku Urzędowym Województwa Opolskiego.

Przewodnicząca
Rady Miejskiej

Alicja Isalska

Załącznik do uchwały nr LVI/927/2022 Rady Miejskiej w Prudniku z dnia 27 stycznia 2022 r.

- 1  pomnik przyrody – klon zwyczajny (*Acer platanoides* L.) „Franciszek”
współrzędne lokalizacji: DLP 5576538.89 6469235.74; B 50°19'26.16" L 17°34'4.66" Elipsoida GRS-80
- 2  pomnik przyrody – klon jawor (*Acer pseudoplatanus* L.) „Jan”
współrzędne lokalizacji: DLP 5576525.38 6469263.80; B 50°19'25.73" L 17°34'6.8" Elipsoida GRS-80
- 3  pomnik przyrody – sosna czarna (*Pinus nigra* Arn.) „Wanda”
współrzędne lokalizacji: DLP 5576478.34 6469267.89; B 50°19'24.21" L 17°34'6.30" Elipsoida GRS-80

Materiały źródłowe:

mapa zasadnicza skala 1:500

Układ współrzędnych prostokątnych płaskich – PL-2000

Układ wysokościowy – PL-EVRF2007-NH

Data aktualizacji: 29.01.2001r.

