



DZIENNIK URZĘDOWY

WOJEWÓDZTWA OPOLSKIEGO

Opole, dnia 26 kwietnia 2023 r.

Poz. 1424

UCHWAŁA NR LX/562/23 RADY MIEJSKIEJ W OZIMKU

z dnia 24 kwietnia 2023 r.

w sprawie uchwalenia miejscowego planu zagospodarowania przestrzennego wsi Krasiejów

Na podstawie art. 18 ust. 2 pkt 5 ustawy z dnia 8 marca 1990 r. o samorządzie gminnym (t.j. Dz. U. z 2023 r. poz. 40, poz. 572) oraz art. 20 ust. 1 ustawy z dnia 27 marca 2003 r. o planowaniu i zagospodarowaniu przestrzennym (t.j. Dz. U. z 2022 r. poz. 503 z późn. zm.) w związku z uchwałą nr XLIV/416/22 Rady Miejskiej w Ozimku z dnia 28 marca 2022 r. w sprawie przystąpienia do sporządzenia miejscowego planu zagospodarowania przestrzennego wsi Krasiejów po stwierdzeniu, że ustalenia planu miejscowego nie naruszają ustaleń Studium uwarunkowań i kierunków zagospodarowania przestrzennego Gminy Ozimek zatwierdzonego Nr XLII/382/22 Rady Miejskiej w Ozimku z dnia 31 stycznia 2022 r., Rada Miejska w Ozimku uchwala, co następuje:

Rozdział 1 **Przepisy ogólne**

§ 1.1. Uchwala się miejscowy plan zagospodarowania przestrzennego dla części terenu wsi Krasiejów, zwany dalej planem, składający się z części tekstowej stanowiącej treść uchwały oraz części graficznej, stanowiącej rysunek planu.

2. Integralnymi częściami uchwały są:

- 1) rysunki planu opracowane w skali 1:1000 – stanowiące załączniki nr od 1 do 4;
- 2) rozstrzygnięcia o sposobie rozpatrzenia uwag do projektu planu - stanowiący załącznik nr 5 do uchwały;
- 3) rozstrzygnięcie o sposobie realizacji inwestycji, zapisanych w planie, z zakresu infrastruktury technicznej, które należą do zadań własnych gminy, oraz zasadach ich finansowania - stanowiący załącznik nr 6 do uchwały;
- 4) dane przestrzenne aktu - stanowiący załącznik nr 7 do uchwały.

3. Plan dotyczy obszaru, którego granice określono na załączniku graficznym do uchwały nr XLIV/416/22 Rady Miejskiej w Ozimku z dnia 28 marca 2022 r. w sprawie przystąpienia do sporządzenia miejscowego planu zagospodarowania przestrzennego wsi Krasiejów.

4. Granice obszaru objętego planem oznaczono na rysunku planu.

§ 2. Ze względu na brak podstaw wynikających ze stanu faktycznego, w planie nie określa się:

- 1) zasad kształtowania krajobrazu;
- 2) wymagań wynikających z potrzeb kształtowania przestrzeni publicznych;
- 3) sposobów i terminów tymczasowego zagospodarowania, urządzania i użytkowania terenów;

4) zasad ochrony dziedzictwa kulturowego i zabytków, w tym krajobrazów kulturowych, oraz dóbr kultury współczesnej.

§ 3. 1. Następujące oznaczenia graficzne na rysunku planu są oznaczeniami obowiązującymi:

- 1) granice obszarów objętych planem,
- 2) linie rozgraniczające tereny o różnym przeznaczeniu lub różnych zasadach zagospodarowania,
- 3) nieprzekraczalne linie zabudowy,
- 4) literowe i barwne oznaczenie graficzne dotyczące przeznaczenia terenów.

2. Pozostałe oznaczenia graficzne nieokreślone w ust. 1 mają charakter informacyjny

§ 4. 1. Ilekroć w przepisach niniejszej uchwały jest mowa o:

- 1) **rysunku planu** - należy przez to rozumieć załącznik graficzny do niniejszej uchwały w skali 1:1000,
- 2) **uchwale** - należy przez to rozumieć niniejszą uchwałę Rady Miejskiej w Ozimku,
- 3) **obszarze** – należy przez to rozumieć obszar w gminie Ozimek, objęty niniejszym planem, w granicach przedstawionych na rysunku planu,
- 4) **terenie** – należy przez to rozumieć najmniejszą, wydzieloną liniami rozgraniczającymi, jednostkę ustaleń planu, oznaczoną symbolem literowym i cyfrowym, dla której ustalono przepisy prawa miejscowego, gdzie litera oznacza przeznaczenie, a cyfra – liczbę porządkową,
- 5) **nieprzekraczalnej linii zabudowy** – należy przez to rozumieć linię ograniczającą teren, na którym dopuszcza się sytuowanie budynków określonych w ustaleniach planu z zakazem przekraczania jej budynkami, z wyjątkiem:
 - a) elementów wejścia do budynku, takich jak: schody, pochylnia, podest, rampa, zadaszenie,
 - b) elementów nadwieszonych takich, jak: łącznik, balkon, wykusz, gzyms, okap dachu,
 - c) tarasów i werand,
 - d) zewnętrznych warstw izolacji termicznej,
- 6) **objektach i elementach zagospodarowania działek niezbędnych do ich prawidłowego użytkowania** – należy przez to rozumieć m.in.: urządzenia, obiekty i sieci infrastruktury technicznej, budynki gospodarcze, garażowe, wiaty, altany, dojścia, dojazdy, parkingi, miejsca postojowe.

2. Określenia użyte w planie, a niezdefiniowane w ust. 1, dotyczące zagadnień przewidzianych ustawą lub przepisami odrębnymi przywołanymi w treści niniejszej uchwały, należy rozumieć w sposób określony w ustawie lub w tych przepisach, a w przypadku braku definicji – w rozumieniu powszechnym.

Rozdział 2 **Przeznaczenia terenów**

§ 5. 1. Dla terenu oznaczonego na rysunku planu symbolem **1MNW** ustala się przeznaczenie jako teren zabudowy mieszkaniowej jednorodzinnej wolnostojącej.

2. W granicach terenu o którym mowa w ust. 1 ustala się możliwość lokalizacji:

- 1) zabudowy mieszkaniowej jednorodzinnej,
- 2) obiektów i elementów zagospodarowania działek, niezbędnych do ich prawidłowego użytkowania.

§ 6. W zakresie kształtowania zabudowy oraz wskaźników zagospodarowania terenów oznaczonych na rysunku planu symbolem **1MNW** ustala się:

- 1) dla budynków mieszkalnych, wysokość nie większa niż 10 m,
- 2) dla budynków gospodarczych, garażowych i pozostałych obiektów budowlanych niewymienionych w pkt 1 - wysokość nie większą niż 5 m,
- 3) powierzchnia zabudowy nie większa niż 50% powierzchni działki budowlanej,
- 4) powierzchnia biologicznie czynna nie mniejsza niż 30% powierzchni działki budowlanej,

- 5) maksymalna intensywność zabudowy w stosunku do powierzchni działki budowlanej – 1,5
- 6) minimalna intensywność zabudowy w stosunku do powierzchni działki budowlanej – 0,01,
- 7) nieprzekraczalne linie zabudowy zgodnie z przebiegiem i wymiarowaniem określonym na rysunku planu,
- 8) geometria dachu – dachy płaskie i spadowe o kącie nachylenia połaci dachowych bryły głównej budynku od 0° do 45°,
- 9) dopuszcza się utrzymanie geometrii dachów budynków istniejących,
- 10) sposób rozwiązania potrzeb parkingowych zgodnie z § 21.

§ 7. 1. Dla terenu oznaczonego na rysunku planu symbolem **1UH**, ustala się przeznaczenie jako teren usług handlu.

2. W granicach terenu o którym mowa w ust. 1 ustala się możliwość lokalizacji:

- 1) zabudowy usług handlu;
- 2) obiektów i elementów zagospodarowania działek, niezbędnych do ich prawidłowego użytkowania.

§ 8. W zakresie kształtowania zabudowy oraz wskaźników zagospodarowania terenów oznaczonych na rysunku planu symbolami **1UH**, ustala się:

- 1) dla budynków usługowych, wysokość nie większa niż 10 m,
- 2) dla pozostałych obiektów budowlanych wysokość nie większa niż 6 m,
- 3) powierzchnia zabudowy nie większa niż 70% powierzchni działki budowlanej,
- 4) powierzchnia biologicznie czynna nie mniejsza niż 15% powierzchni działki budowlanej,
- 5) maksymalna intensywność zabudowy w stosunku do powierzchni działki budowlanej – 2,0
- 6) minimalna intensywność zabudowy w stosunku do powierzchni działki budowlanej – 0,01,
- 7) nieprzekraczalne linie zabudowy zgodnie z przebiegiem i wymiarowaniem określonym na rysunku planu,
- 8) geometria dachu – dachy dowolne, od 0° do 45°;
- 9) sposób rozwiązania potrzeb parkingowych zgodnie z § 21.

§ 9. 1. Dla terenów oznaczonych na rysunku planu symbolem **1UH-PS**, **2UH-PS**, **3UH-PS** ustala się przeznaczenie jako teren usług handlu lub teren składów i magazynów.

2. W granicach terenu o którym mowa w ust. 1 ustala się możliwość lokalizacji:

- 1) zabudowy usług handlu,
- 2) składów i magazynów,
- 3) na terenie oznaczonym na rysunku planu symbolem **1UH-PS** dopuszcza się instalację odnawialnych źródeł energii, w tym o łącznej mocy zainstalowanej elektrycznej nie większej niż 500kW,
- 4) obiektów i elementów zagospodarowania działek, niezbędnych do ich prawidłowego użytkowania.

§ 10. W zakresie kształtowania zabudowy oraz wskaźników zagospodarowania terenów oznaczonych na rysunku planu symbolem **1UH-PS**, **2UH-PS**, **3UH-PS** ustala się:

- 1) dla budynków usługowych, składów i magazynów wysokość nie większa niż 10 m,
- 2) dla pozostałych obiektów budowlanych wysokość nie większa niż 6 m,
- 3) powierzchnia biologicznie czynna nie mniejsza niż 15% powierzchni działki budowlanej,
- 4) maksymalna intensywność zabudowy w stosunku do powierzchni działki budowlanej – 3,0
- 5) minimalna intensywność zabudowy w stosunku do powierzchni działki budowlanej – 0,01,
- 6) nieprzekraczalne linie zabudowy zgodnie z przebiegiem i wymiarowaniem określonym na rysunku planu,
- 7) geometria dachu – dachy dowolne, od 0° do 45°;

8) sposób rozwiązania potrzeb parkingowych zgodnie z § 21.

§ 11. 1. Dla terenu oznaczonego na rysunku planu symbolem **1ML** ustala się przeznaczenie jako teren zabudowy letniskowej lub rekreacji indywidualnej.

2. W granicach terenu o którym mowa w ust. 1 ustala się możliwość lokalizacji:

- 1) zabudowy letniskowej lub rekreacji indywidualnej;
- 2) obiektów i elementów zagospodarowania działek, niezbędnych do ich prawidłowego użytkowania.

§ 12. W zakresie kształtowania zabudowy oraz wskaźników zagospodarowania terenów oznaczonych na rysunku planu symbolem **1ML** ustala się:

- 1) dla budynków letniskowych wysokość nie większa niż 10 m,
- 2) dla pozostałych obiektów budowlanych wysokość nie większa niż 6 m,
- 3) powierzchnia zabudowy nie większa niż 25% powierzchni działki budowlanej,
- 4) powierzchnia biologicznie czynna nie mniejsza niż 70% powierzchni działki budowlanej,
- 5) maksymalna intensywność zabudowy w stosunku do powierzchni działki budowlanej – 1,0
- 6) minimalna intensywność zabudowy w stosunku do powierzchni działki budowlanej – 0,01,
- 7) nieprzekraczalne linie zabudowy zgodnie z przebiegiem i wymiarowaniem określonym na rysunku planu,
- 8) geometria dachu – dachy dwuspadowe lub wielopłaciowe o kącie nachylenia połaci dachowych bryły głównej budynku od 30° do 50°,
- 9) dopuszcza się utrzymanie geometrii dachów budynków istniejących,
- 10) sposób rozwiązania potrzeb parkingowych zgodnie z § 21.

§ 13. 1. Dla terenu oznaczonego na rysunku planu symbolem **1RN** ustala się przeznaczenie jako teren rolnictwa z zakazem zabudowy.

2. W granicach terenu o którym mowa w ust. 1 ustala się zakaz lokalizacji budynków.

3. W granicach terenu o którym mowa w ust. 1 dopuszcza się lokalizację obiektów liniowych związanych z infrastrukturą techniczną.

§ 14. 1. Dla terenu oznaczonego na rysunku planu symbolem **1KDZ** ustala się przeznaczenie jako teren komunikacji drogowej publicznej – teren drogi zbiorczej.

2. W granicach terenu o których mowa w ust. 1 ustala się możliwość lokalizacji urządzeń, obiektów i sieci infrastruktury technicznej oraz obiektów i urządzeń związanych z prowadzeniem i obsługą ruchu drogowego.

3. Ustala się następujące parametry i wskaźniki kształtowania zabudowy oraz zagospodarowania terenu:

- 1) szerokość drogi w liniach rozgraniczających – zgodnie z rysunkiem planu;
- 2) dopuszcza się lokalizację urządzeń obsługi komunikacji zbiorowej;
- 3) zakaz lokalizacji obiektów budowlanych innych niż związanych z infrastrukturą techniczną lub drogową;
- 4) w przypadku realizacji miejsc postojowych uwzględnić miejsca przeznaczone na parkowanie pojazdów zaopatrzone w kartę parkingową zgodnie z przepisami odrębnymi;
- 5) wysokość zabudowy do 8m.

Rozdział 3

Zasady ochrony i kształtowania ładu przestrzennego

§ 15. Ustala się następujące wymogi ochrony i kształtowania ładu przestrzennego:

- 1) kształtowanie zabudowy zgodnie z wyznaczonymi na rysunku planu nieprzekraczalnymi liniami zabudowy,
- 2) istniejące budynki lub ich części, które znajdują się w obszarze pomiędzy nieprzekraczalną linią zabudowy a linią rozgraniczającą drogi, podlegają rozbudowie z zachowaniem ustaleń nieprzekraczalnej linii zabudowy, nadbudowie w obrysie ścian zewnętrznych, przebudowie lub remontowi,

- 3) dopuszcza się zachowanie istniejącej zabudowy w jej obecnej formie i z obecną funkcją, z możliwością remontu i przebudowy oraz rozbudowy i nadbudowy przy zastosowaniu parametrów określonych w niniejszej uchwale,
- 4) zakaz stosowania pokryć dachowych w kolorze żółtym i niebieskim,
- 5) zakaz lokalizacji obiektów handlowych o powierzchni sprzedaży powyżej 2000 m²,
- 6) zakaz lokalizacji funkcji związanych ze składowaniem i przetwarzaniem odpadów,
- 7) stosowanie rozwiązań przestrzennych, architektonicznych i technicznych uwzględniających potrzeby osób niepełnosprawnych:
 - a) na terenach dróg publicznych i ciągów pieszych,
 - b) w zakresie dostępności do budynków użyteczności publicznej.

Rozdział 4

Zasady ochrony środowiska, przyrody i krajobrazu

§ 16. W zakresie zasad ochrony środowiska, przyrody i krajobrazu oraz zasad kształtowania krajobrazu ustala się:

- 1) nakaz zachowania standardów jakości środowiska na granicy działki budowlanej, do której inwestor posiada tytuł prawny, odpowiedniej dla przeznaczenia terenu określonego dla działek sąsiednich,
- 2) nakaz stosowania rozwiązań technicznych, technologicznych i organizacyjnych zapewniających zachowanie standardów jakości środowiska określonych na podstawie przepisów odrębnych dotyczących ochrony środowiska,
- 3) zakaz realizacji przedsięwzięć mogących potencjalnie i zawsze znacząco oddziaływać na środowisko w rozumieniu przepisów ustawy z dnia 3 października 2008 r. o udostępnianiu informacji o środowisku i jego ochronie, udziale społeczeństwa w ochronie środowiska oraz o ocenach oddziaływania na środowisko z zastrzeżeniem pkt. 4
- 4) ustalenia o których mowa w pkt. 3 nie dotyczą inwestycji i przedsięwzięć:
 - a) realizujących cele publiczne w tym również w zakresie telekomunikacji i łączności publicznej,
 - b) realizowanych na rzecz obronności i bezpieczeństwa państwa,
- 5) zakaz lokalizacji elektrowni wiatrowych oraz biogazowni,
- 6) zakaz składowania odpadów,
- 7) zakaz lokalizacji zakładów, obiektów, instalacji mogących stwarzać zagrożenie wystąpienia poważnych awarii przemysłowych,
- 8) nakaz zapewnienia dla nieruchomości miejsca służącego do czasowego gromadzenia odpadów stałych, z uwzględnieniem wymogów wynikających z przepisów odrębnych dotyczących budownictwa oraz dotyczących utrzymania czystości i porządku w gminach,
- 9) tereny oznaczone na rysunku planu symbolem **1MNW**, **1ML** zalicza się do terenów chronionych akustycznie, określonych jako „tereny mieszkaniowe” i „tereny rekreacyjno-wypoczynkowe”, w rozumieniu przepisów odrębnych z zakresu ochrony akustycznej,
- 10) zakaz lokalizacji stacji paliwowych i myjni samochodowych.

Rozdział 5

Granice i sposoby zagospodarowania terenów lub obiektów podlegających ochronie, na podstawie odrębnych przepisów

§ 17. 1. Obszar objęty planem położony jest w granicy Głównego Zbiornika Wód Podziemnych GZWP nr 335 (Zbiornik Krapkowice – Strzelce Opolskie), którego sposób użytkowania i zagospodarowania regulują przepisy odrębne oraz ustalenia określone w przepisach niniejszej uchwały z zakresu gospodarki wodnej i ściekowej.

2. Obszar objęty planem położony jest w granicy Obszaru Chronionego Krajobrazu Lasy Stobrawsko-Turawskie, którego sposób użytkowania i zagospodarowania regulują przepisy odrębne.

Rozdział 6

Szczegółowe zasady i warunki scalania i podziału nieruchomości

§ 18. Dla nieruchomości przeznaczonych w planie na cele inne niż rolne i leśne określa się parametry działek uzyskiwanych w wyniku scalenia i podziału nieruchomości w przypadkach przystąpienia do tej procedury na podstawie przepisów ustawy o gospodarce nieruchomościami:

- 1) minimalna powierzchnia działek: – 600 m²,
- 2) minimalna szerokość frontu działek: 15 m,
- 3) kąt położenia granic działek w stosunku do przylegającego pasa drogowego – od 70° do 110°,
- 4) ustaleń w zakresie scaleń i podziałów nieruchomości nie stosuje do działek wydzielanych pod drogi oraz urządzenia i obiekty infrastruktury technicznej.

Rozdział 7

Zasady modernizacji, rozbudowy i budowy systemów komunikacji

§ 19. Ustala się następujące zasady modernizacji, rozbudowy i budowy systemów komunikacji oraz obsługi komunikacyjnej terenów przyległych:

- 1) obsługa komunikacyjna terenów z przyległych dróg publicznych,
- 2) powiązanie układu komunikacyjnego obszaru objętego planem z układem zewnętrznym przez istniejące drogi publiczne bezpośrednio sąsiadujące z obszarem objętym opracowaniem.

§ 20. W zakresie warunków i parametrów funkcjonalno–technicznych dróg publicznych wyznaczonych na rysunku planu ustala się:

- 1) dla drogi oznaczonej na rysunku planu symbolem **1KDZ**:
 - a) klasę Z – teren drogi zbiorczej,
 - b) szerokość w liniach rozgraniczających 10 metrów, zgodnie z rysunkiem planu,

§ 21. Ustala się liczbę miejsc do parkowania dla samochodów dotyczącą nowo projektowanych budynków lub ich części:

- 1) dla zabudowy mieszkaniowej jednorodzinnej wolnostojącej i zabudowy letniskowej lub rekreacji indywidualnej – minimum jedno miejsce postojowe na jeden lokal,
- 2) dla zabudowy usługowej – minimum jedno miejsce postojowe na każde 50 m² powierzchni użytkowej i 1 miejsce do parkowania na 2 zatrudnionych,
- 3) dla zabudowy składów i magazynów – minimum jedno miejsce na 2 zatrudnionych,
- 4) na obszarze objętym planem obowiązuje zapewnienie miejsc parkingowych przeznaczonych do parkowania pojazdów zaopatrzonych w kartę parkingową, zgodnie ze wskaźnikami ustalonymi w przepisach odrębnych.

Rozdział 8

Zasady modernizacji, rozbudowy i budowy systemów infrastruktury technicznej

§ 22. 1. Na obszarze objętym planem dopuszcza się lokalizację sieci, obiektów i urządzeń infrastruktury technicznej, obsługujących wyznaczone w planie tereny, przy czym ich budowa oraz rozbudowa nie może powodować nowych ograniczeń dla nieruchomości wskazanych do zabudowy.

2. Nakaz lokalizacji nowej oraz przebudowywanej i rozbudowywanej infrastruktury technicznej jako podziemnej, z wyłączeniem stacji transformatorowych SN/nN oraz przewodów, które jedynie jako nadziemne umożliwiają korzystanie z określonych urządzeń.

3. Zaopatrzenia w wodę z sieci wodociągowej lub indywidualnych ujęć wody.

4. Odprowadzanie ścieków bytowych i komunalnych do zbiorników bezodpływowych, przydomowych oczyszczalni ścieków lub kanalizacji sanitarnej.

5. Odprowadzanie ścieków przemysłowych do bezodpływowych zbiorników poprzez sieć kanalizacyjną zakładu, w którym są produkowane lub do zbiorczej sieci kanalizacyjnej na zasadach określonych w przepisach odrębnych z zakresu prawa wodnego oraz zbiorowego zaopatrzenia w wodę i zbiorowego odprowadzania ścieków.

6. Ustala się zaopatrzenie w energię elektryczną z istniejącej sieci elektroenergetycznej średniego i niskiego napięcia, z projektowanej podziemnej sieci elektroenergetycznej oraz z odnawialnych źródeł energii.

7. Ustala się zaopatrzenia w gaz ze źródeł indywidualnych, docelowo z gminnej sieci gazowej.

8. W zakresie zaopatrzenie w ciepło do celów grzewczych i ciepłej wody użytkowej, ustala się z indywidualnych źródeł ciepła spełniających wymagania standardów jakości powietrza.

9. W zakresie telekomunikacji ustala się:

- 1) wykorzystanie istniejącej i projektowanej infrastruktury telekomunikacyjnej sieci bezprzewodowych oraz przewodowych.
- 2) dopuszcza się lokalizację wież i urządzeń telefonii komórkowej.

Rozdział 9 Stawki procentowe

§ 23. Ustala się stawkę procentową, na podstawie której określa się jednorazową opłatę z tytułu wzrostu wartości nieruchomości w związku z uchwaleniem planu, w wysokości 15%.

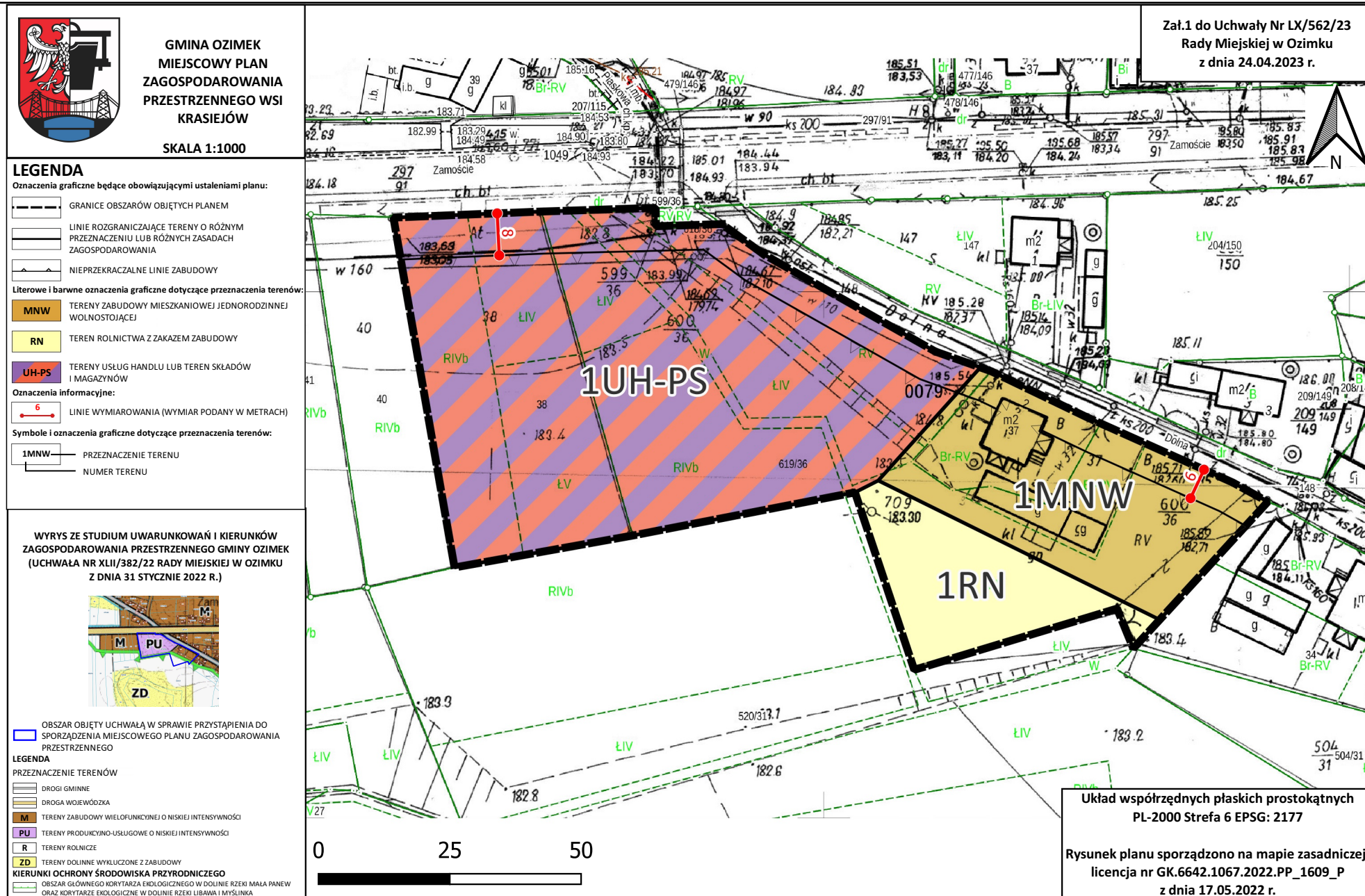
Rozdział 10 Ustalenia końcowe

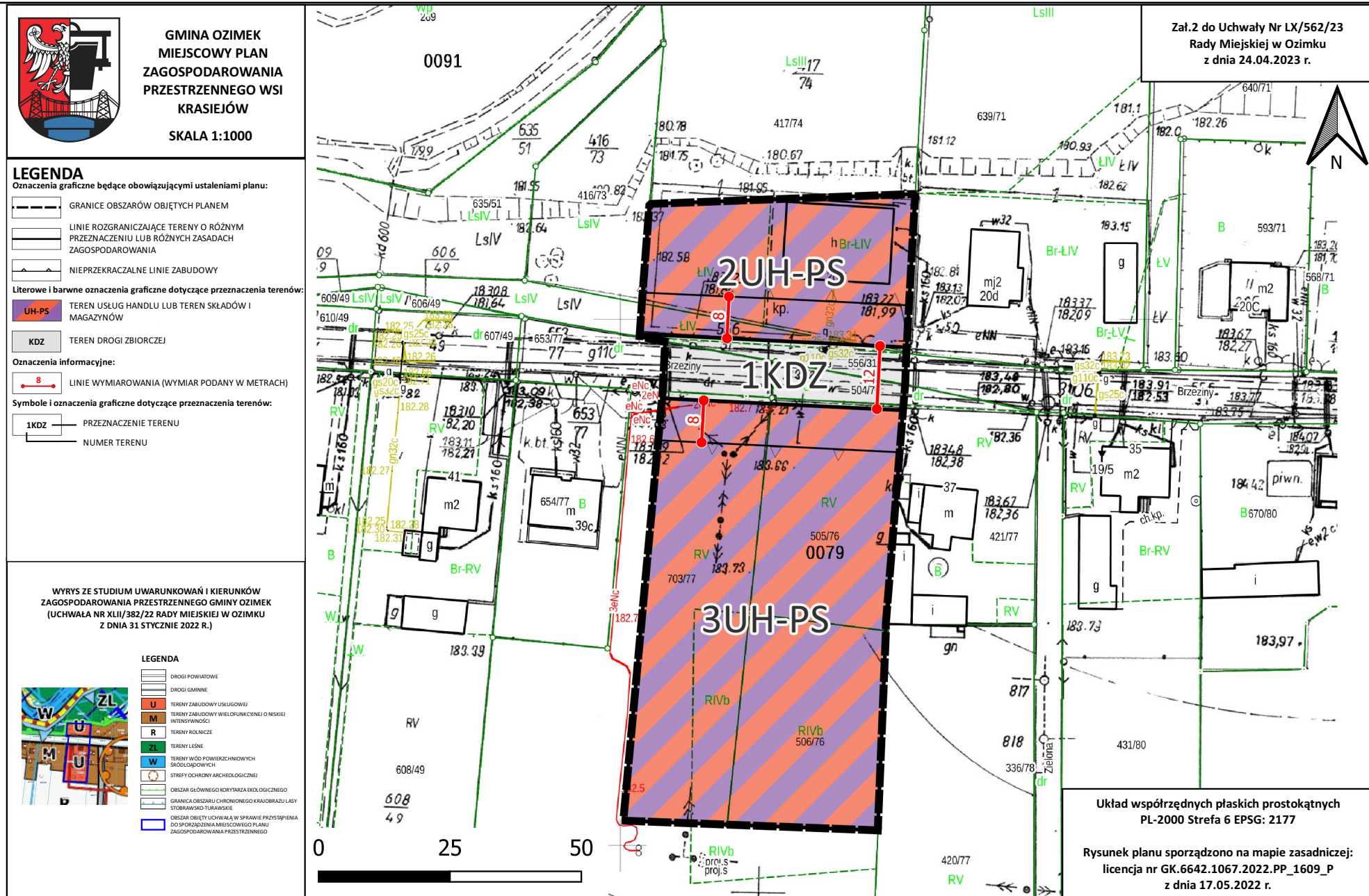
§ 24. Wykonanie niniejszej uchwały powierza się Burmistrzowi Ozimka.

§ 25. Uchwała wchodzi w życie po upływie 14 dni od daty ogłoszenia w Dzienniku Urzędowym Województwa Opolskiego.

Przewodnicząca Rady
Miejskiej w Ozimku

Aldona Koczur







**GMINA OZIMEK
MIEJSCOWY PLAN
ZAGOSPODAROWANIA
PRZESTRZENNEGO WSI
KRASIEJÓW**

SKALA 1:1000

LEGENDA

Oznaczenia graficzne będące obowiązującymi ustaleniami planu:

- GRANICE OBSZARÓW OBJĘTYCH PLANEM
- LINIE ROZGRANICZAJĄCE TERENY O RÓŻNYM PRZEZNACZENIU LUB RÓŻNYCH ZASADACH ZAGOSPODAROWANIA
- NIEPRZEKRACZALNE LINIE ZABUDOWY

Literowe i barwne oznaczenia graficzne dotyczące przeznaczenia terenów:

UH TEREN USŁUG HANDLU

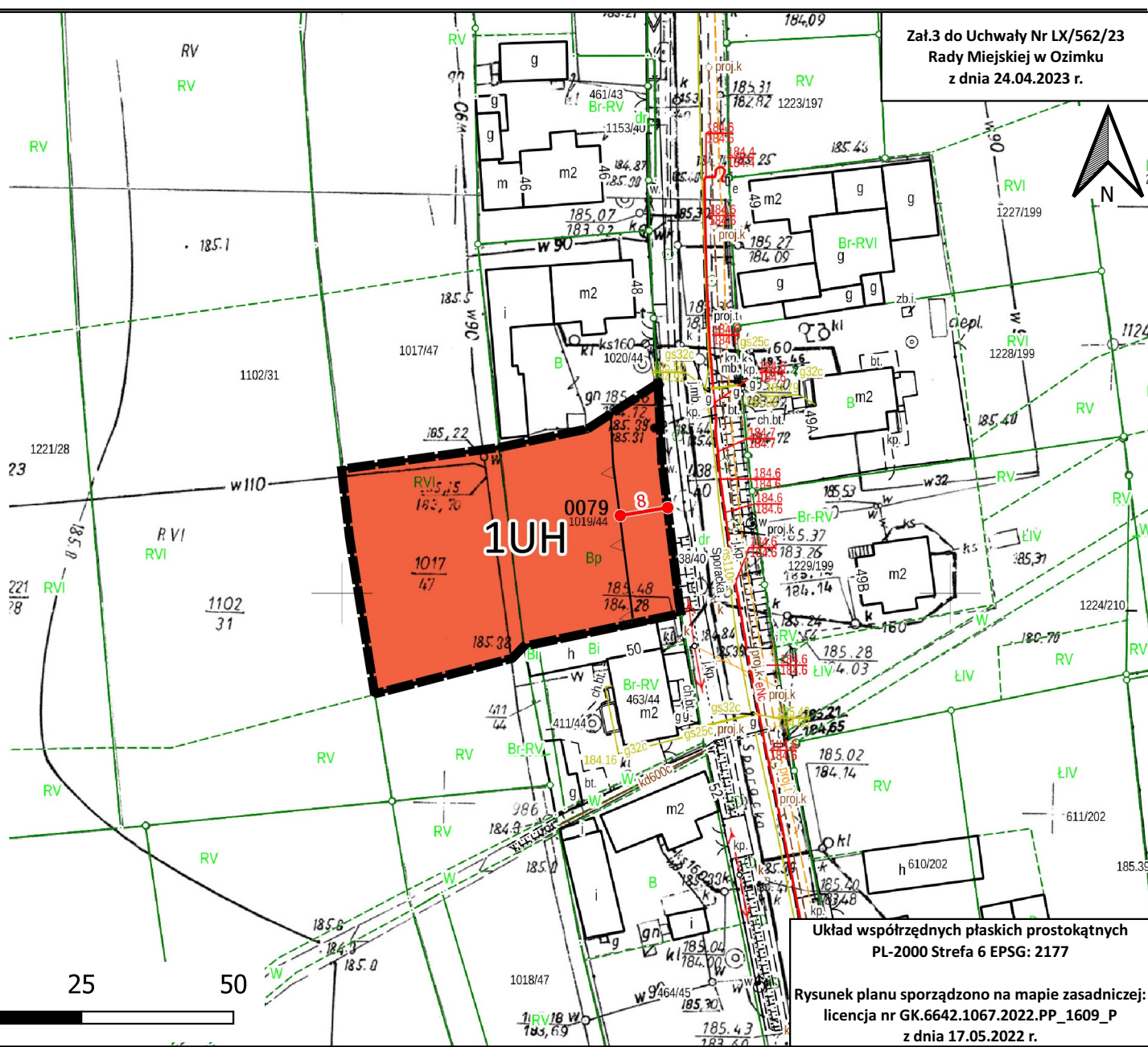
Oznaczenia informacyjne:

LINIE WYMIAROWANIA (WYMIAR PODANY W METRACH)

Symbole i oznaczenia graficzne dotyczące przeznaczenia terenów:

1UH PRZEZNACZENIE TERENU
 NUMER TERENU

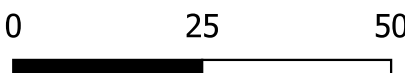
Załącznik 3 do Uchwały Nr LX/562/23
Rady Miejskiej w Ozimku
z dnia 24.04.2023 r.



WYRYS ZE STUDIUM UWARUNKOWAŃ I KIERUNKÓW
ZAGOSPODAROWANIA PRZESTRZENNEGO GMINY OZIMEK
(UCHWAŁA NR XLII/382/22 RADY MIEJSKIEJ W OZIMKU
Z DNIA 31 STYCZNIA 2022 R.)



- LEGENDA
PRZEZNACZENIE TERENU**
- DROGI POWIATOWE
 - TERENY ZABUDOWY WIELOFUNKCYJNEJ O NISKIEJ INTENSYWNOŚCI
 - ORGAN OBIĘTY UCHWAŁĄ W SPRAWIE PRZYSTĄPIENIA DO SPORZĄDZENIA MIEJSCOWEGO PLANU ZAGOSPODAROWANIA PRZESTRZENNEGO



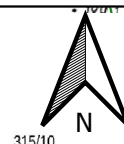
Układ współrzędnych płaskich prostokątnych
PL-2000 Strefa 6 EPSG: 2177

Rysunek planu sporządzono na mapie zasadniczej:
licencja nr GK.6642.1067.2022.PP_1609_P
z dnia 17.05.2022 r.



GINA OZIMEK
MIEJSCOWY PLAN
ZAGOSPODAROWANIA
PRZESTRZENNEGO WSI
KRASIEJÓW
SKALA 1:1000

Załącznik 4 do Uchwały Nr LX/562/23
Rady Miejskiej w Ozimku
z dnia 24.04.2023 r.



LEGENDA

Oznaczenia graficzne będące obowiązującymi ustaleniami planu:

- GRANICE OBSZARÓW OBJĘTYCH PLANEM
- LINIE ROZGRANICZAJĄCE TERENY O RÓŻNYM PRZEZNACZENIU LUB RÓŻNYCH ZASADACH ZAGOSPODAROWANIA
- NIEPRZEKRACZALNE LINIE ZABUDOWY

Oznaczenia informacyjne:

- ML TERENY ZABUDOWY LETNISKOWEJ LUB REKREACJI INDYWIDUALNEJ

Literowe i barwne oznaczenia graficzne dotyczące przeznaczenia terenów:

- 6 LINIE WYMIAROWANIA (WYMIAR PODANY W METRACH)

Symbole i oznaczenia graficzne dotyczące przeznaczenia terenów:

- 1ML PRZEZNACZENIE TERENU
- NUMER TERENU

WYRYS ZE STUDIUM UWARUNKOWAŃ I KIERUNKÓW ZAGOSPODAROWANIA PRZESTRZENNEGO GMINY OZIMEK (UCHWAŁA NR XLII/382/22 RADY MIEJSKIEJ W OZIMKU Z DNIA 31 STYCZNIA 2022 R.)

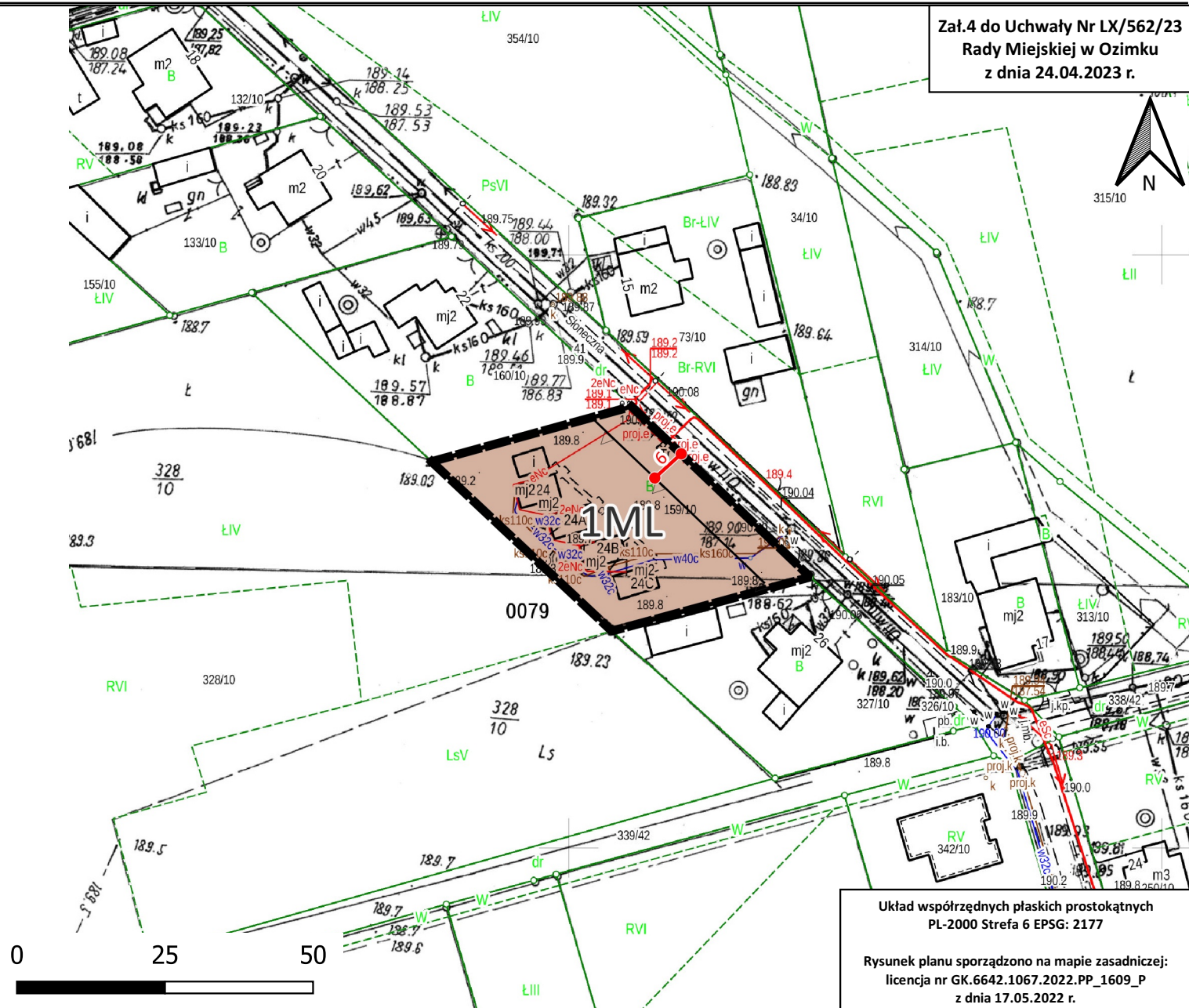
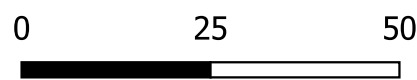


LEGENDA

PRZEZNACZENIE TERENÓW

- DROGI GMINNE
- TERENY ZABUDOWY WIELOFUNKCYJNEJ O NISKIEJ INTENSYWNOSCI
- ZD TERENY DOLINNE WYKLUCZONE Z ZABUDOWY
- TERENY LASÓW

OBZAR OBJĘTY UCHWAŁĄ W SPRAWIE PRZYSPIENIA DO SPORZĄDZENIA MIEJSCOWEGO PLANU ZAGOSPODAROWANIA PRZESTRZENNEGO



Układ współrzędnych płaskich prostokątnych
PL-2000 Strefa 6 EPSG: 2177

Rysunek planu sporządzono na mapie zasadniczej:
licencja nr GK.6642.1067.2022.PP_1609_P
z dnia 17.05.2022 r.

Załącznik Nr 5 do uchwały Nr LX/562/23
RADY MIEJSKIEJ W OZIMKU
z dnia 24 kwietnia 2023 r.

ROZSTRZYGNIECIE
dotyczące sposobu rozpatrzenia uwag wniesionych do projektu planu w trakcie wyłożenia do
publicznego wglądu

Zgodnie z wymogiem art. 20 ust.1 ustawy z dnia 27 marca 2003 r. o planowaniu i zagospodarowaniu przestrzennym (Dz.U. z 2022 r. poz. 503 z późn. zm.) Rada Miejska w Ozimku rozstrzyga, co następuje: Biorąc po uwagę stanowisko Burmistrza Ozimka o niezgłoszeniu uwag do projektu miejscowego planu zagospodarowania przestrzennego wsi Krasiejów, nie rozstrzyga się o sposobie ich rozpatrzenia.

Załącznik Nr 6 do uchwały Nr LX/562/23
RADY MIEJSKIEJ W OZIMKU
z dnia 24 kwietnia 2023 r.

Rozstrzygnięcie

o sposobie realizacji zapisanych w planie inwestycji z zakresu infrastruktury technicznej, które należą do zadań własnych gminy oraz zasadach ich finansowania zgodnie z przepisami o finansach publicznych

§ 1. 1. Inwestycje z zakresu infrastruktury technicznej służące zaspokojeniu zbiorowych potrzeb mieszkańców stanowią – zgodnie z art. 7 ust. 1 ustawy z dnia 8 marca 1990 r. o samorządzie gminnym – zadania własne gminy.

2. Finansowanie zapisanych w planie inwestycji z zakresu infrastruktury technicznej, które należą do zadań własnych gminy będzie odbywać się ze środków własnych gminy.

3. Źródłami finansowania inwestycji i zadań, o których mowa w ust. 1 będą również w zależności od potrzeb:

- 1) środki Unii Europejskiej,
- 2) środki Funduszu Ochrony Środowiska,
- 3) kredyt bankowy,
- 4) emisja obligacji komunalnych,
- 5) środki prywatne

4. Nakłady ponoszone na realizację ww. inwestycji będą odpowiednio zagwarantowane w wieloletnim planie inwestycyjnym oraz w budżecie gminy, z uwzględnieniem wykorzystania ewentualnych środków pozabudżetowych.

5. Sposób realizacji inwestycji o których mowa w ust. 1:

- 1) realizacja inwestycji przebiegać będzie zgodnie z obowiązującymi przepisami, w tym m.in. z zakresu prawa budowlanego, zamówień publicznych, samorządu gminnego i ochrony środowiska;
- 2) dopuszcza się etapowanie inwestycji, mające na celu równomierne obciążenie budżetu gminy w kolejnych latach realizacji planu.

Załącznik Nr 7 do uchwały Nr LX/562/23
RADY MIEJSKIEJ W OZIMKU
z dnia 24 kwietnia 2023 r.
Zalacznik7.gml

Dane przestrzenne, o których mowa w art. 67a ust. 3 i 5 ustawy z dnia 27 marca 2003 r. o planowaniu i zagospodarowaniu przestrzennym (j.t. Dz.U. z 2020 r. poz. 293 z późn. zm.) ujawnione zostaną po kliknięciu w ikonę