



DZIENNIK URZĘDOWY

WOJEWÓDZTWA OPOLSKIEGO

Opole, dnia 18 czerwca 2024 r.

Poz. 1628

UCHWAŁA NR II/33/24 RADY GMINY BRANICE

z dnia 17 czerwca 2024 r.

w sprawie wyznaczenia obszaru zdegradowanego i obszaru rewitalizacji Gminy Branice

Na podstawie art. 18 ust. 2 pkt 15 ustawy z dnia 8 marca 1990 r. o samorządzie gminnym (Dz. U z 2024 poz. 609 z późn. zm.) oraz art. 8 ust. 1 i art. 11 ustawy z dnia 9 października 2015 r. o rewitalizacji (Dz. U. z 2024 r. poz. 278), uchwala się, co następuje:

§ 1. Wyznacza się obszar zdegradowany i obszar rewitalizacji Gminy Branice.

§ 2. Granice obszaru zdegradowanego i obszaru rewitalizacji określa załącznik stanowiące integralną część uchwały.

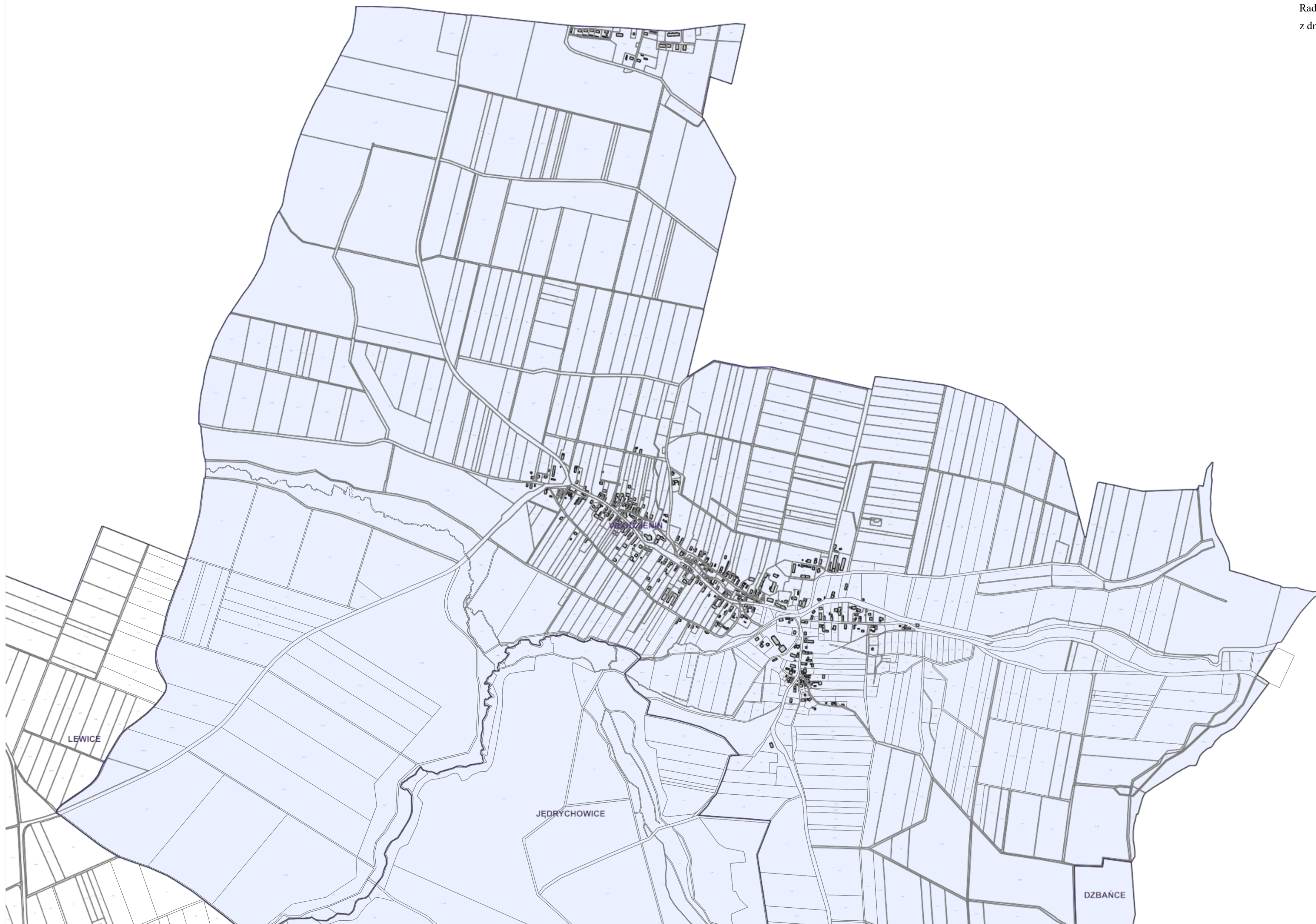
§ 3. Wykonanie uchwały powierza się Wójtowi Gminy Branice.

§ 4. Uchwała wchodzi w życie po upływie 14 dni od dnia ogłoszenia w Dzienniku Urzędowym Województwa Opolskiego.

Przewodnicząca Rady Gminy
Branice

Bogusława Dyląg



Załącznik do uchwały Nr II/33/24
Rady Gminy Branice
z dnia 17 czerwca 2024 r.




**OBSZAR ZDEGRADOWANY I OBSZAR REWITALIZACJI
GMINY BRANICE**

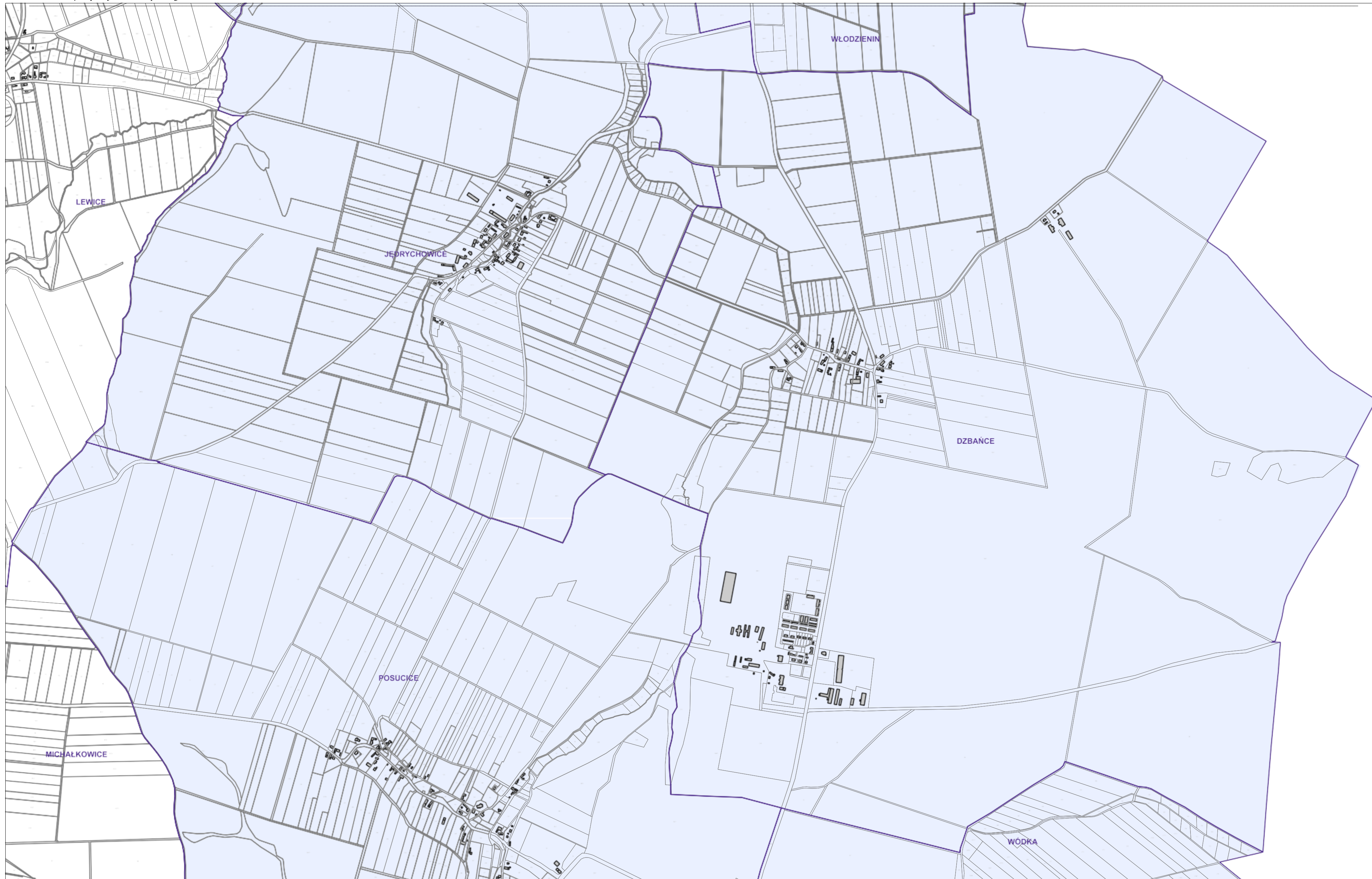
SEKCJA 1

1
2
3
4

 obszar rewitalizacji
 obszar zdegradowany

 granica obrębu ewidencyjnego
WYSOKA nazwa obrębu ewidencyjnego



0 100 200 m
SKALA 1:5 000





**OBSZAR ZDEGRADOWANY I OBSZAR REWITALIZACJI
GMINY BRANICE**

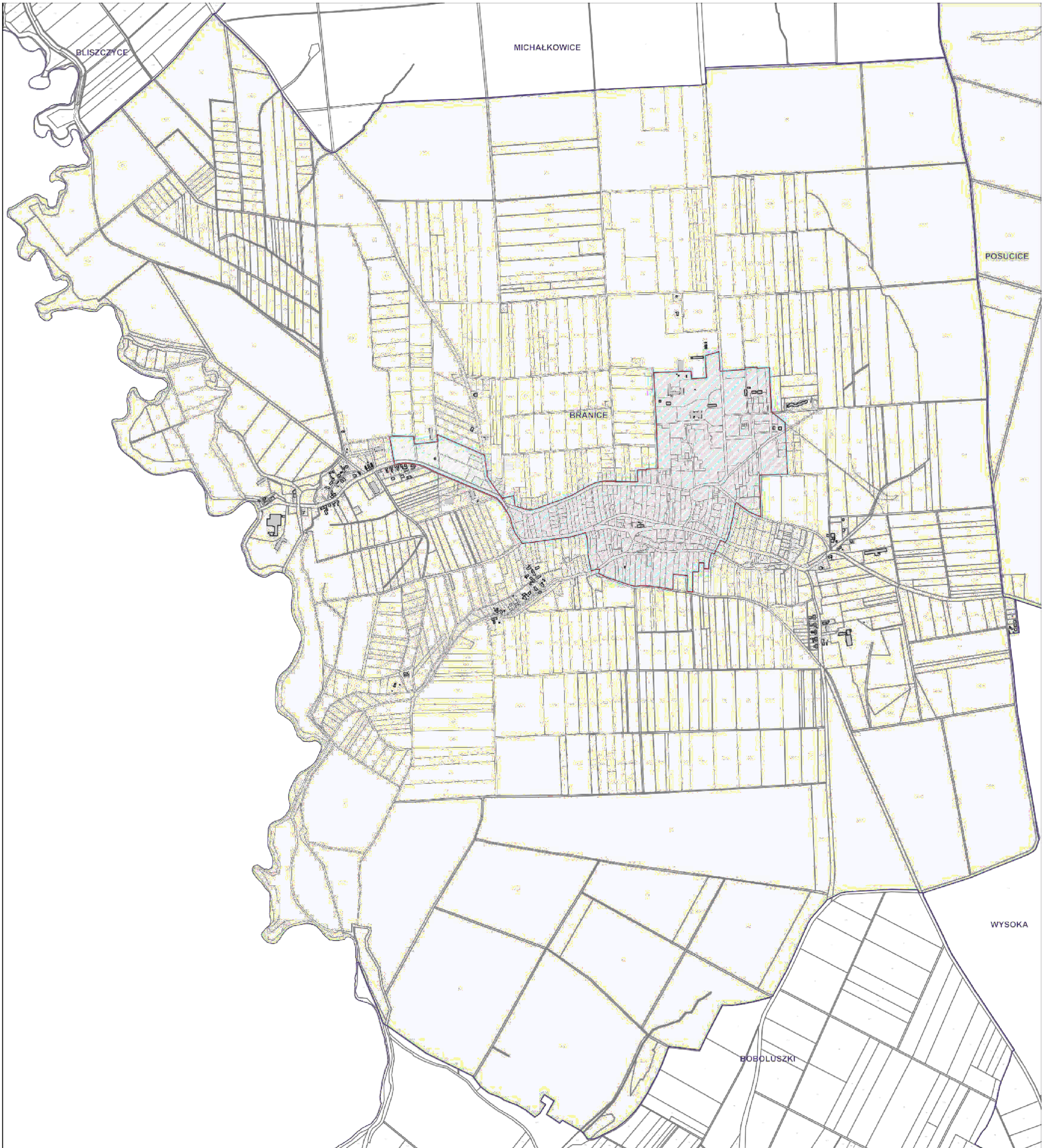
SEKCJA 1

1
2
3
4

 obszar rewitalizacji
 obszar zdegradowany

 granica obrębu ewidencyjnego
 WYSOKA nazwa obrębu ewidencyjnego

0 100 200 m
SKALA 1:5 000



**OBSZAR ZDEGRADOWANY I OBSZAR REWITALIZACJI
GMINY BRANICE**

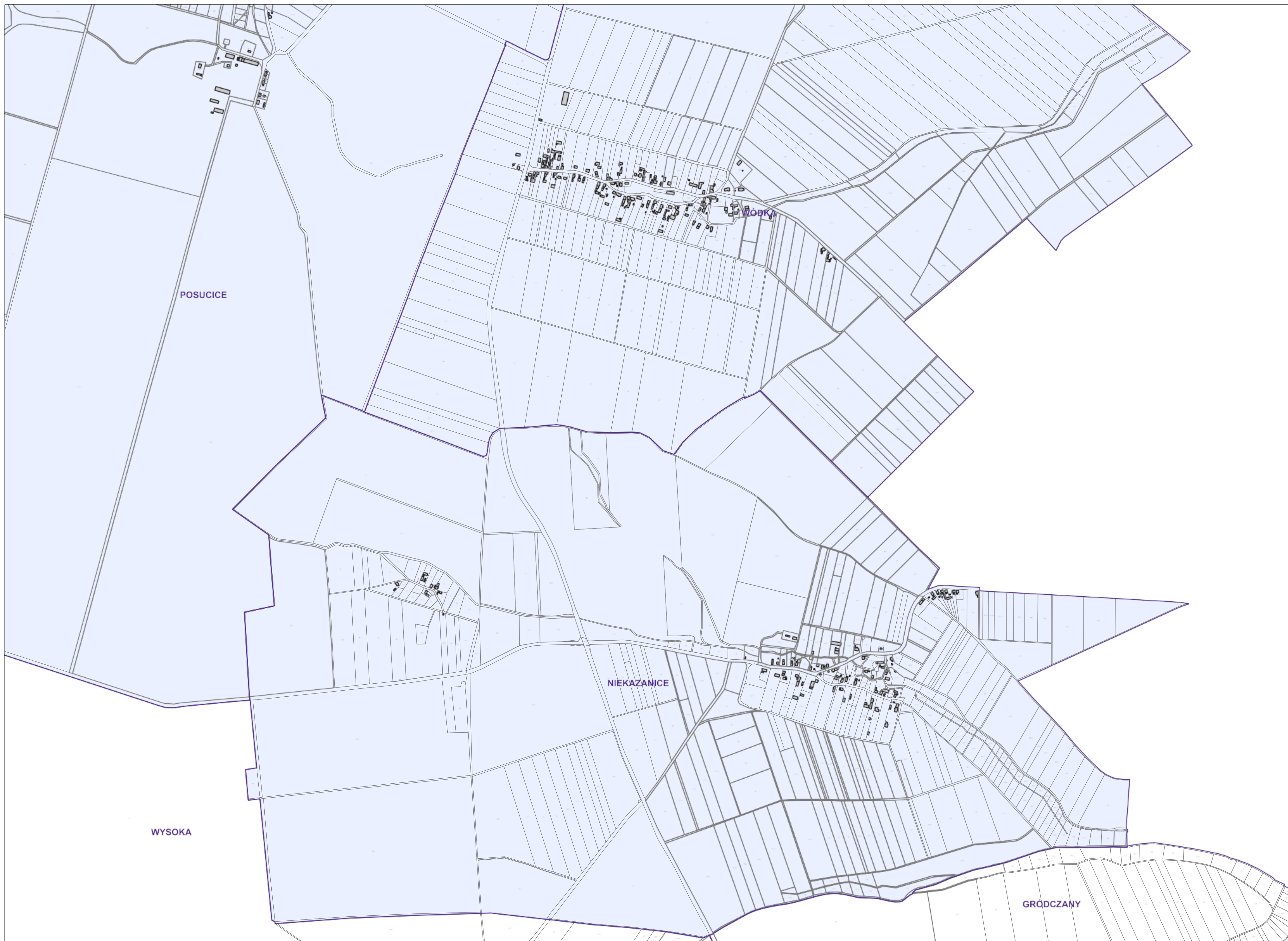
SEKCJA 3

1
2
3
4

- obszar rewitalizacji
- obszar zdegradowany

- granica obrębu ewidencyjnego
- WYSOKA nazwa obrębu ewidencyjnego



0 100 200 m
SKALA 1:5 000




**OBSZAR ZDEGRADOWANY I OBSZAR REWITALIZACJI
GMINY BRANICE**

SEKCJA 4

1
2
3
4

 obszar rewitalizacji
 obszar zdegradowany

 granica obrębu ewidencyjnego
WYSOKA nazwa obrębu ewidencyjnego

0 100 200 m
SKALA 1:5 000