



DZIENNIK URZĘDOWY

WOJEWÓDZTWA OPOLSKIEGO

Opole, dnia 4 lutego 2026 r.

Poz. 297

UCHWAŁA NR 284/IX/26 RADY MIEJSKIEJ W NAMYSŁOWIE

z dnia 29 stycznia 2026 r.

w sprawie uchwalenia miejscowego planu zagospodarowania przestrzennego dla obszarów położonych w obrębach Nowe Smarchowice oraz Smarchowice Wielkie

Na podstawie art. 18 ust. 2 pkt 5 ustawy z dnia 8 marca 1990 r. o samorządzie gminnym (t.j. Dz. U. z 2025 r. poz. 1153 ze zm.), art. 20 ust. 1 ustawy z dnia 27 marca 2003 r. o planowaniu i zagospodarowaniu przestrzennym (t.j. Dz. U. z 2024 r. poz. 1130 ze zm.) w związku z art. 67 ust. 3 pkt 2 ustawy z dnia 7 lipca 2023 r. o zmianie ustawy o planowaniu i zagospodarowaniu przestrzennym oraz niektórych innych ustaw (t.j. Dz. U. z 2023 r. poz. 1688 ze zm.) oraz w związku z uchwałą nr 59/IX/24 Rady Miejskiej w Namysłowie z dnia 26 września 2024 r. w sprawie przystąpienia do sporządzenia miejscowego planu zagospodarowania przestrzennego dla obszarów położonych w obrębach Nowe Smarchowice oraz Smarchowice Wielkie Rada Miejska w Namysłowie uchwała, co następuje:

Rozdział 1 Przepisy ogólne

§ 1.1. Uchwała się miejscowy plan zagospodarowania przestrzennego dla obszarów położonych w obrębach Nowe Smarchowice oraz Smarchowice Wielkie, po stwierdzeniu, że nie narusza on ustaleń Studium uwarunkowań i kierunków zagospodarowania przestrzennego gminy Namysłów, uchwalonego uchwałą nr 18/IX/24 Rady Miejskiej w Namysłowie z dnia 27 maja 2024 r., zwany dalej planem.

2. Stwierdzenie, o którym mowa w ust. 1, nie dotyczy lokalizacji elektrowni słonecznych.

3. Część graficzną planu, zwaną dalej rysunkiem planu, stanowi:

1) rysunek planu nr 1 (załącznik nr 1 do uchwały);

2) rysunek planu nr 2 (załącznik nr 2 do uchwały).

4. Rozstrzygnięcie o sposobie realizacji, zapisanych w planie, inwestycji z zakresu infrastruktury technicznej, które należą do zadań własnych gminy, oraz zasadach ich finansowania, zgodnie z przepisami o finansach publicznych stanowi załącznik nr 3 do uchwały.

5. Zbiór danych przestrzennych w postaci dokumentu elektronicznego GML stanowi załącznik nr 4 do uchwały.

§ 2. Ilekroć w uchwale jest mowa o:

1) karcie terenu – należy przez to rozumieć tabelę zawierającą ustalenia dla terenu;

2) stawce procentowej – należy przez to rozumieć podstawę do określenia opłaty, o której mowa w art. 36 ust. 4 ustawy z dnia 27 marca 2003 r. o planowaniu i zagospodarowaniu przestrzennym;

3) symbolu – należy przez to rozumieć numeryczne i literowe oznaczenie terenu;

4) terenie – należy przez to rozumieć część obszaru objętego planem, wydzieloną liniami rozgraniczającymi oraz oznaczoną symbolem.

§ 3. Następujące oznaczenia na rysunku planu są ustaleniami planu:

- 1) granica obszaru objętego planem;
- 2) linia rozgraniczająca tereny o różnym przeznaczeniu lub różnych zasadach zagospodarowania;
- 3) symbol, nazwa i oznaczenie graficzne dotyczące przeznaczenia terenu;
- 4) strefa oddziaływania napowietrznej linii elektroenergetycznej najwyższych napięć.

§ 4. W planie nie określa się:

- 1) cech elementów zagospodarowania przestrzennego, które wymagają rewaloryzacji;
- 2) zasad ochrony dziedzictwa kulturowego i zabytków, w tym krajobrazów kulturowych, oraz dóbr kultury współczesnej;
- 3) wymagań wynikających z potrzeb kształtowania przestrzeni publicznych;
- 4) granic i sposobów zagospodarowania terenów górniczych, obszarów szczególnego zagrożenia powodzią, obszarów osuwania się mas ziemnych oraz krajobrazów priorytetowych określonych w audycie krajobrazowym oraz w planach zagospodarowania przestrzennego województwa;
- 5) sposobu i terminu tymczasowego zagospodarowania, urządzania i użytkowania terenów.

§ 5. 1. Przepisy szczegółowe określające przeznaczenie, zasady kształtowania zabudowy oraz parametry, wskaźniki i zasady zagospodarowania terenów, przedstawiono w postaci kart terenów w rozdziale 2.

2. W kartach terenów, o których mowa w ust. 1, nie określa się zagadnień, które nie dotyczą tych terenów.

Rozdział 2

Przepisy szczegółowe – karty terenów

§ 6.

Karta terenu miejscowego planu zagospodarowania przestrzennego dla obszarów położonych w obrębie Nowe Smarchowice oraz Smarchowice Wielkie	
1. SYMBOL:	
1PEF	2PEF
2. PRZEZNACZENIE:	teren elektrowni słonecznej, rozumiany jako wolnostojące urządzenia wytwarzające energię elektryczną z energii promieniowania słonecznego, wraz z obiektami i urządzeniami towarzyszącymi, w tym stacjami transformatorowymi i inwerterowymi, magazynami energii elektrycznej oraz niezbędną infrastrukturą techniczną, komunikacyjną i pomocniczą.
3. ZASADY OCHRONY ŚRODOWISKA, PRZYRODY I KRAJOBRAZU:	
na obszarze chronionego krajobrazu „Lasy Stobrawsko-Turawskie” obowiązuje zakaz podejmowania działań mogących negatywnie oddziaływać na walory tego obszaru, zgodnie z przepisami odrębnymi.	
4. ZASADY KSZTAŁTOWANIA ZABUDOWY ORAZ PARAMETRY, WSKAŹNIKI I ZASADY ZAGOSPODAROWANIA TERENU:	
<ol style="list-style-type: none"> 1) obowiązuje zakaz lokalizacji budynków; 2) minimalny udział powierzchni biologicznie czynnej: 0,5; 3) maksymalna wysokość zabudowy: 5 m; 4) minimalna liczba i sposób realizacji miejsc do parkowania: 1 na 5 zatrudnionych przebywających jednocześnie na terenie elektrowni słonecznej, urządzone w ramach działki budowlanej; nie określa się miejsc do parkowania przeznaczonych na parkowanie pojazdów zaopatrzonych w kartę parkingową. 	
5. SZCZEGÓŁOWE ZASADY I WARUNKI SCALANIA I PODZIAŁU NIERUCHOMOŚCI OBJĘTYCH PLANEM (parametry działek uzyskiwane w wyniku scalania i podziału nieruchomości):	
<ol style="list-style-type: none"> 1) minimalna szerokość frontów działek: 20 m; 2) minimalna powierzchnia działek: 1000 m²; 3) kąt położenia granic działek w stosunku do pasa drogowego: 90°, z tolerancją do 20°; 4) parametry, o których mowa w pkt 1 -3, nie są wymagane dla systemów komunikacji i infrastruktury technicznej. 	
6. ZASADY MODERNIZACJI, ROZBUDOWY I BUDOWY SYSTEMÓW KOMUNIKACJI I INFRASTRUKTURY TECHNICZNEJ:	

- 1) dopuszcza się budowę i przebudowę systemów komunikacji i infrastruktury technicznej;
 - 2) usytuowanie systemów, o których mowa w pkt 1, nie może naruszać przepisów odrębnych i innych przepisów uchwały;
 - 3) warunki powiązań z układem zewnętrznym:
 - a) układ komunikacyjny: przez sieć dróg,
 - b) sieci infrastruktury technicznej: przez systemy infrastruktury technicznej;
 - 4) odprowadzanie wód opadowych i roztopowych: zgodnie z przepisami odrębnymi;
 - 5) zaopatrzenie w energię elektryczną: z sieci elektroenergetycznej i energii promieniowania słonecznego;
 - 6) gospodarka odpadami: zgodnie z przepisami odrębnymi.
7. **STAWKA PROCENTOWA:** 30%.

§ 7.

Karta terenu miejscowego planu zagospodarowania przestrzennego dla obszarów położonych w obrębie Nowe Smarchowice oraz Smarchowice Wielkie

1. **SYMBOL:**

3PEF

2. **PRZEZNACZENIE:** teren elektrowni słonecznej, rozumiany jako wolnostojące urządzenia wytwarzające energię elektryczną z energii promieniowania słonecznego, wraz z obiektami i urządzeniami towarzyszącymi, w tym stacjami transformatorowymi i inwerterowymi, magazynami energii elektrycznej oraz niezbędną infrastrukturą techniczną, komunikacyjną i pomocniczą.

3. **ZASADY KSZTAŁTOWANIA ZABUDOWY ORAZ PARAMETRY, WSKAŹNIKI I ZASADY ZAGOSPODAROWANIA TERENU:**

- 1) obowiązuje zakaz lokalizacji budynków;
- 2) minimalny udział powierzchni biologicznie czynnej: 0,5;
- 3) maksymalna wysokość zabudowy: 5 m;
- 4) minimalna liczba i sposób realizacji miejsc do parkowania: 1 na 5 zatrudnionych przebywających jednocześnie na terenie elektrowni słonecznej, urządzone w ramach działki budowlanej; nie określa się miejsc do parkowania przeznaczonych na parkowanie pojazdów zaopatrzonych w kartę parkingową.

4. **SZCZEGÓLNE WARUNKI ZAGOSPODAROWANIA TERENÓW ORAZ OGRANICZENIA W ICH UŻYTKOWANIU, W TYM ZAKAZ ZABUDOWY**

w strefie oddziaływania napowietrznej linii elektroenergetycznej najwyższych napięć obowiązują zakazy, nakazy i ograniczenia w zabudowie i zagospodarowaniu terenów określone w przepisach odrębnych.

5. **SZCZEGÓŁOWE ZASADY I WARUNKI SCALANIA I PODZIAŁU NIERUCHOMOŚCI OBJĘTYCH PLANEM (parametry działek uzyskiwane w wyniku scalania i podziału nieruchomości):**

- 1) minimalna szerokość frontów działek: 20 m;
- 2) minimalna powierzchnia działek: 1000 m²;
- 3) kąt położenia granic działek w stosunku do pasa drogowego: 90°, z tolerancją do 20°;
- 4) parametry, o których mowa w pkt 1 -3, nie są wymagane dla systemów komunikacji i infrastruktury technicznej.

6. **ZASADY MODERNIZACJI, ROZBUDOWY I BUDOWY SYSTEMÓW KOMUNIKACJI I INFRASTRUKTURY TECHNICZNEJ:**

- 1) dopuszcza się budowę i przebudowę systemów komunikacji i infrastruktury technicznej;
- 2) usytuowanie systemów, o których mowa w pkt 1, nie może naruszać przepisów odrębnych i innych przepisów uchwały;
- 3) warunki powiązań z układem zewnętrznym:
 - a) układ komunikacyjny: przez sieć dróg,
 - b) sieci infrastruktury technicznej: przez systemy infrastruktury technicznej;
- 4) odprowadzanie wód opadowych i roztopowych: zgodnie z przepisami odrębnymi;
- 5) zaopatrzenie w energię elektryczną: z sieci elektroenergetycznej i energii promieniowania słonecznego;
- 6) gospodarka odpadami: zgodnie z przepisami odrębnymi.

7. **STAWKA PROCENTOWA:** 30%.

§ 8.

Karta terenu miejscowego planu zagospodarowania przestrzennego dla obszarów położonych w obrębie Nowe Smarchowice oraz Smarchowice Wielkie

1. **SYMBOL:**

1RN 2RN 3RN 4RN

2. **PRZEZNACZENIE:** teren rolnictwa z zakazem zabudowy.

3. **ZASADY OCHRONY ŚRODOWISKA, PRZYRODY I KRAJOBRAZU:**

na obszarze chronionego krajobrazu „Lasy Stobrawsko-Turawskie” obowiązuje zakaz podejmowania działań mogących negatywnie oddziaływać na walory tego obszaru, zgodnie z przepisami odrębnymi.

4. ZASADY MODERNIZACJI, ROZBUDOWY I BUDOWY SYSTEMÓW KOMUNIKACJI I INFRASTRUKTURY TECHNICZNEJ:

- 1) dopuszcza się budowę i przebudowę systemów komunikacji i infrastruktury technicznej;
- 2) usytuowanie systemów, o których mowa w pkt 1, nie może naruszać przepisów odrębnych i innych przepisów uchwały;

5. STAWKA PROCENTOWA: 15%.

**Rozdział 3
Przepisy końcowe**

§ 9. Wykonanie uchwały powierza się Burmistrzowi Namysłowa.

§ 10. Uchwała wchodzi w życie po upływie 30 dni od dnia ogłoszenia w Dzienniku Urzędowym Województwa Opolskiego.

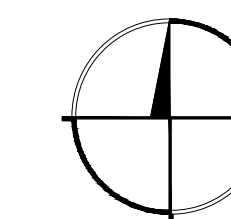
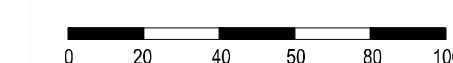
Przewodniczący Rady

Bartosz Medyk

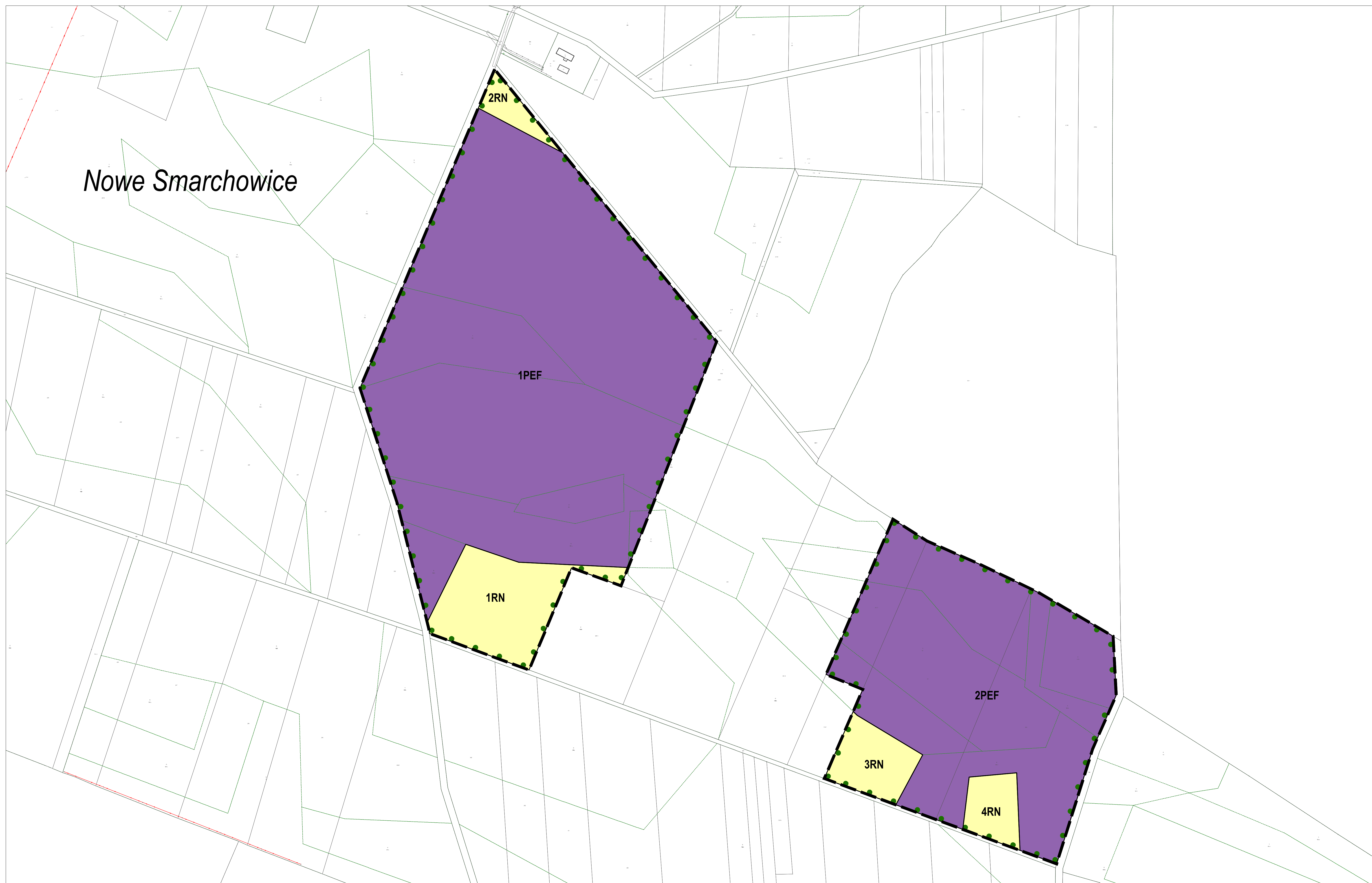
Miejscowy plan zagospodarowania przestrzennego dla obszarów położonych w obrębach Nowe Smarchowice oraz Smarchowice Wielkie

Rysunek planu nr 1 - obręb Nowe Smarchowice

skala 1:2000



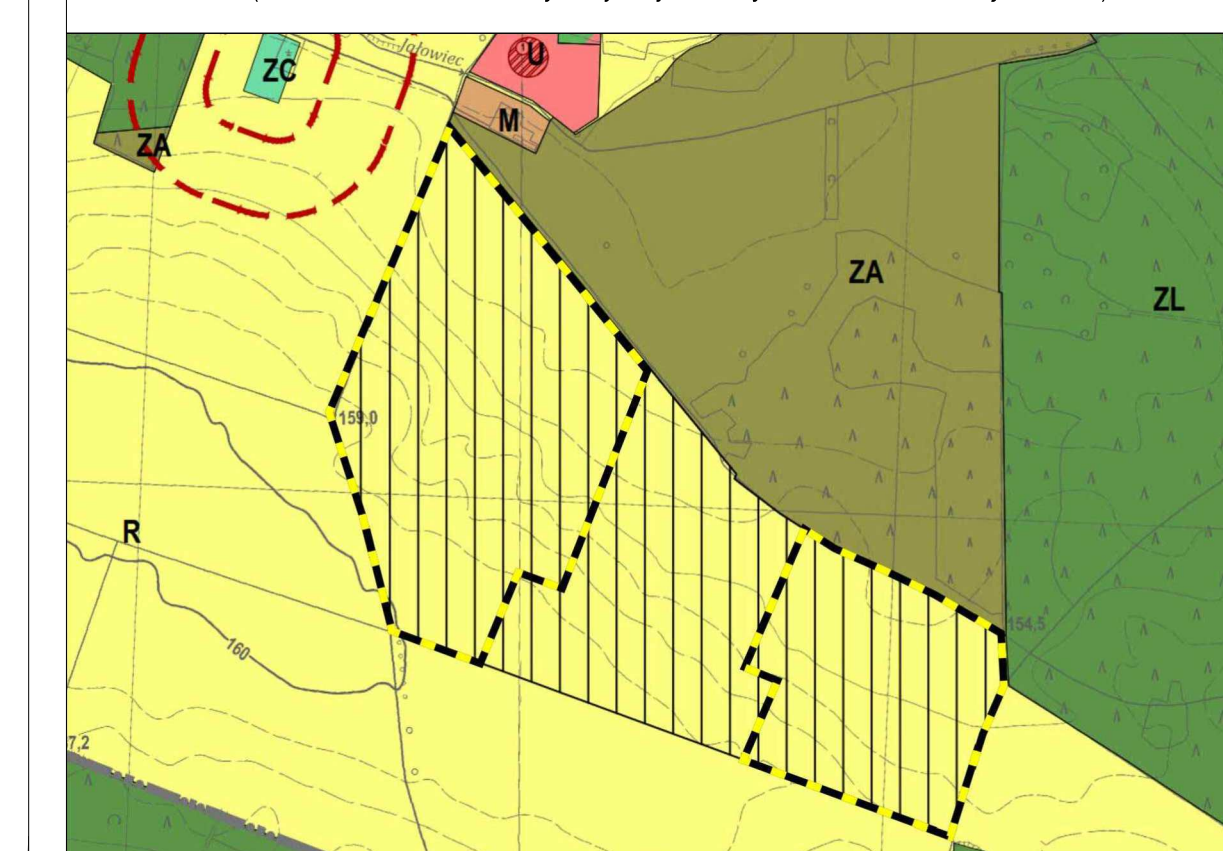
układ współrzędnych PL-2000
Materiał podstawowy: analiza geologiczna i kartograficzna pochodząca z
Planu miejscowego zagospodarowania przestrzennego dla Gminy Namysłów
Namysłów



Legenda

- granica obszaru objętego planem
- linia rozgraniczająca tereny o różnym przeznaczeniu lub różnych zasadach zagospodarowania
- PEF teren elektrowni słonecznej
- RN teren rolnictwa z zakazem zabudowy
- obszar chronionego krajobrazu "Lasy Stobrawsko-Turawskie"

Wyrys ze Studium uwarunkowań i kierunków zagospodarowania przestrzennego Gminy Namysłów (uchwała nr 18/IX/24 Rady Miejskiej w Namysłowie z dnia 27 maja 2024 r.)

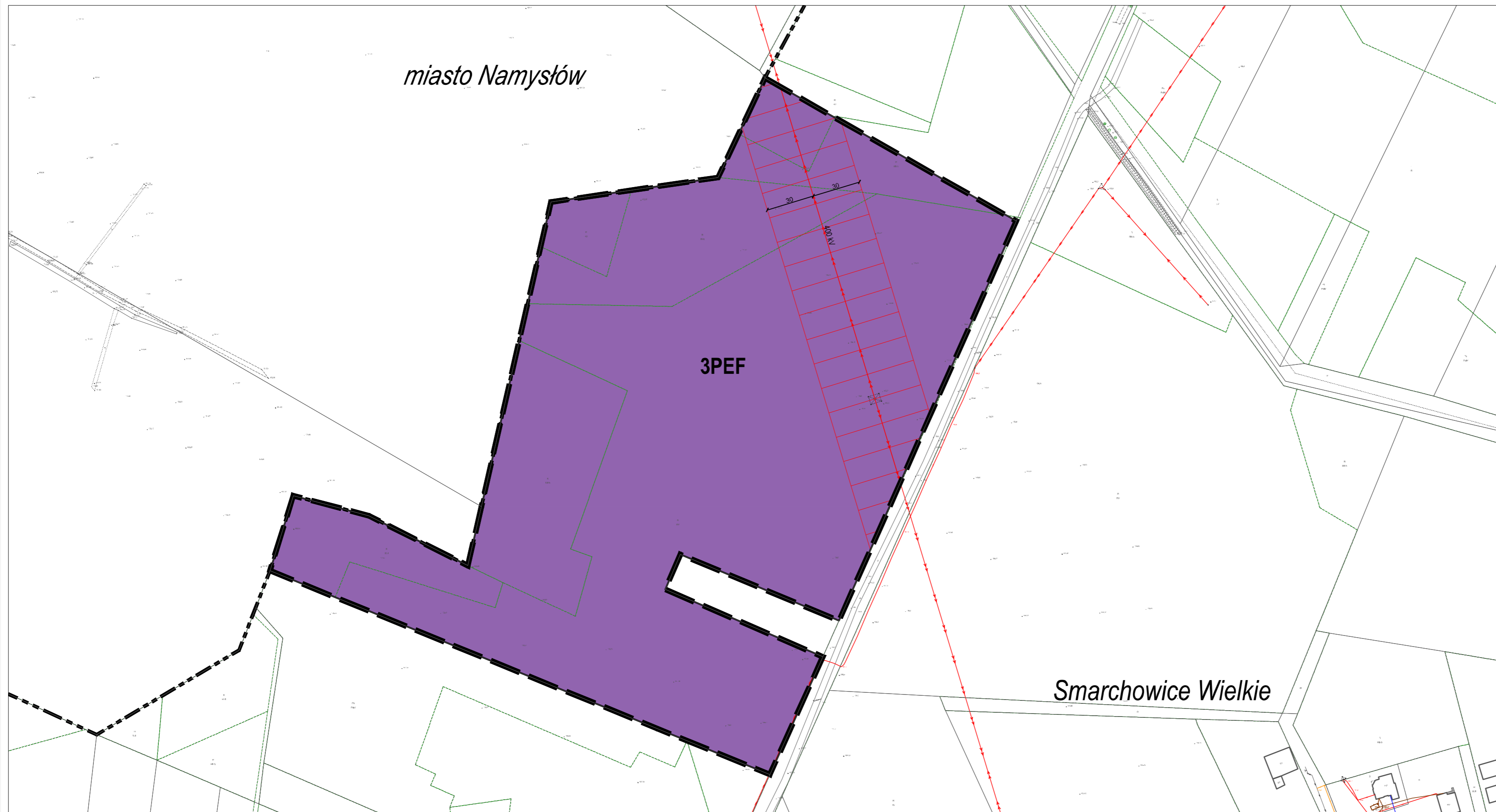
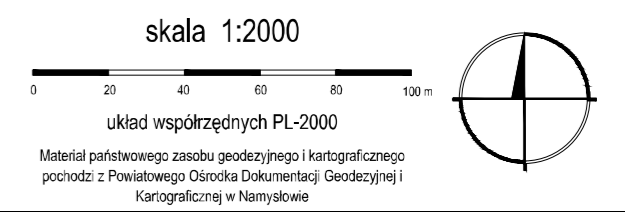


- granica obszaru objętego planem
- teren rolniczy
- obszary, na których rozmieszczone będą urządzenia wykorzystujące energię z odnawialnych źródeł energii o mocy zainstalowanej elektrycznej nie > 50 kW, wdrożonego urządzenia fotowoltaicznego

Załącznik Nr 2 do uchwały Nr 284/IX/26
 Rady Miejskiej w Namysłowie
 z dnia 29 stycznia 2026 r.

Miejscowy plan zagospodarowania przestrzennego dla obszarów położonych w obrębach Nowe Smarchowice oraz Smarchowice Wielkie

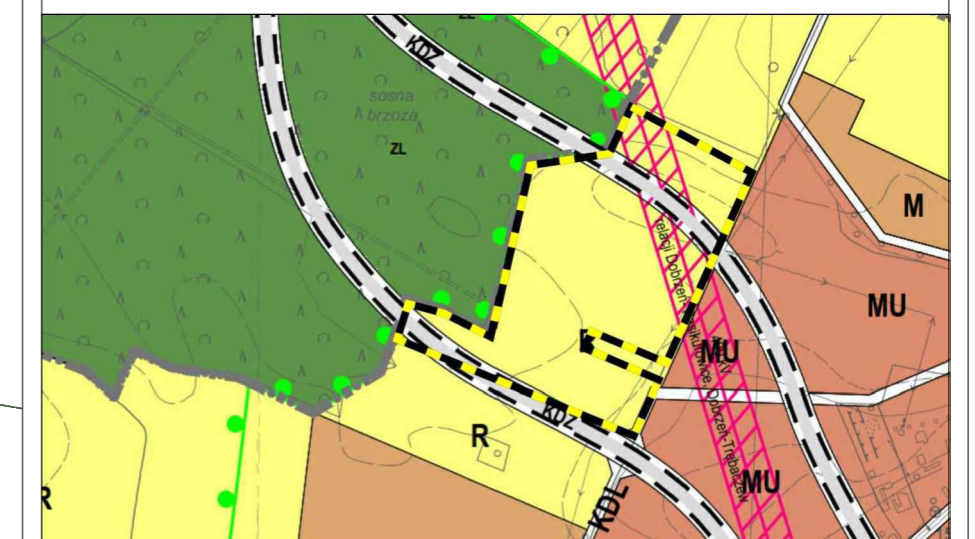
Rysunek planu nr 2 - obręb Smarchowice Wielkie



Legenda

- granica obszaru objętego planem
- granica obrębu
- linia rozgraniczająca tereny o różnym przeznaczeniu lub różnych zasadach zagospodarowania
- PEF teren elektrowni słonecznej
- strefa oddziaływania napowietrznej linii elektroenergetycznej najwyższych napięć

Wyrys ze Studium uwarunkowań i kierunków zagospodarowania przestrzennego Gminy Namysłów
 (uchwała nr 18/IX/24 Rady Miejskiej w Namysłowie z dnia 27 maja 2024 r.)



- granica obszaru objętego planem
- R teren rolniczy
- planowana obwodnica miasta
- napowietrzna linia elektroenergetyczna najwyższego napięcia wraz ze strefą oddziaływania

Załącznik nr 3 do uchwały nr 284/IX/26
Rady Miejskiej w Namysłowie
z dnia 29 stycznia 2026 r.

Rozstrzygnięcie o sposobie realizacji, zapisanych w planie, inwestycji z zakresu infrastruktury technicznej, które należą do zadań własnych gminy, oraz zasadach ich finansowania, zgodnie z przepisami o finansach publicznych

Na podstawie art. 7 ust. 1 pkt 2 i 3 ustawy z dnia 8 marca 1990 roku o samorządzie gminnym (t.j. Dz. U. z 2025 r. poz. 1153 ze zm.), art. 20 ust. 1 ustawy z dnia 27 marca 2003 roku o planowaniu i zagospodarowaniu przestrzennym (t.j. Dz. U. z 2024 r. poz. 1130 ze zm.) Rada Miejska w Namysłowie rozstrzyga, co następuje:

§ 1. 1. Inwestycje z zakresu infrastruktury technicznej, należące do zadań własnych gminy, w tym budowa sieci wodociągowej i kanalizacyjnej oraz komunikacji, realizowane będą etapowo.

2. Finansowanie inwestycji, o których mowa w ust. 1, będzie dokonywane w oparciu o:

- 1) dochody własne budżetu gminy;
- 2) środki pochodzące z budżetu Unii Europejskiej;
- 3) inne źródła, w tym dotacje, pożyczki, kredyty, fundusze oraz w ramach partnerstwa publiczno-prywatnego.

§ 2. Wykonanie finansowania inwestycji, o których mowa w § 1 ust. 1, powierza się Burmistrzowi.

Załącznik Nr 4 do uchwały Nr 284/IX/26
Rady Miejskiej w Namysłowie
z dnia 29 stycznia 2026 r.
Zalacznik4.xml

Dane przestrzenne, o których mowa w art. 67a ust. 3 i 5 ustawy z dnia 27 marca 2003 r. o planowaniu i zagospodarowaniu przestrzennym (j.t. Dz.U. z 2020 r. poz. 293 z późn. zm.) ujawnione zostaną po kliknięciu w ikonę