



# DZIENNIK URZĘDOWY

## WOJEWÓDZTWA OPOLSKIEGO

---

Opole, dnia 2 kwietnia 2026 r.

Poz. 929

### UCHWAŁA NR XXV/249/26 RADY MIASTA KĘDZIERZYN-KOŹLE

z dnia 31 marca 2026 r.

#### **zmieniająca uchwałę w sprawie wyznaczenia obszaru i granic aglomeracji Kędzierzyn-Koźle**

Na podstawie art. 18 ust. 2 pkt 15 ustawy z dnia 8 marca 1990 r. o samorządzie gminnym (Dz. U. z 2025 r. poz. 1153, z późn. zm.<sup>1)</sup>), art. 87 ust. 1 - 4 i 6 ustawy z dnia 20 lipca 2017 r. Prawo wodne (Dz. U. z 2025 r. poz. 960, z późn. zm.<sup>2)</sup>), w związku z § 3 i § 4 rozporządzenia Ministra Gospodarki Morskiej i Żeglugi Śródlądowej z dnia 27 lipca 2018 r. w sprawie sposobu wyznaczania obszarów i granic aglomeracji (Dz. U. z 2018 r. poz. 1586), Rada Miasta Kędzierzyn-Koźle uchwala, co następuje:

**§ 1.** W uchwale nr XXIX/320/20 Rady Miasta Kędzierzyn-Koźle z dnia 17 grudnia 2020 r. w sprawie wyznaczenia obszaru i granic aglomeracji Kędzierzyn-Koźle (Dz. Urz. Woj. Opolskiego poz. 3553, z późn. zm.<sup>3)</sup>), wprowadza się następujące zmiany:

1) § 1 otrzymuje brzmienie:

„1. Wyznacza się aglomerację Kędzierzyn-Koźle o równoważnej liczbie mieszkańców (RLM) wynoszącej 70 029, obejmującej Gminę Kędzierzyn-Koźle oraz Gminy: Reńska Wieś, Cisek i Bierawa.”;

2) załącznik nr 1 do uchwały otrzymuje brzmienie jak załącznik nr 1 do niniejszej uchwały;

3) załącznik nr 2 do uchwały otrzymuje brzmienie jak załącznik nr 2 do niniejszej uchwały.

**§ 2.** Wykonanie uchwały powierza się Prezydentowi Miasta Kędzierzyn-Koźle.

**§ 3.** Uchwała wchodzi w życie po upływie 14 dni od dnia jej ogłoszenia w Dzienniku Urzędowym Województwa Opolskiego.

Przewodniczący Rady Miasta  
Kędzierzyn-Koźle

**Ireneusz Wiśniewski**

---

<sup>1)</sup> Zmiany tekstu jednolitego wymienionej ustawy zostały ogłoszone w Dz. U. z 2025 r. poz. 1436 oraz z 2026 r. poz. 252.

<sup>2)</sup> Zmiany tekstu jednolitego wymienionej ustawy zostały ogłoszone w Dz. U. z 2025 r. poz. 1535.

<sup>3)</sup> Zmiany wymienionej uchwały opublikowane zostały w Dz. Urz. Woj. Opolskiego z 2023 r. poz. 1554 i 2664.

Załącznik Nr 1 do uchwały Nr XXV/249/26  
Rady Miasta Kędzierzyn-Koźle  
z dnia 31 marca 2026 r.

# **Aglomeracja Kędzierzyn-Koźle**

*część opisowa*

## I. WSTĘP

### 1. Aktualny stan prawny Aglomeracji:

Aglomerację Kędzierzyn-Koźle utworzono uchwałą nr XXIX/320/20 Rady Miasta Kędzierzyn-Koźle z dnia 17 grudnia 2020 r. w sprawie wyznaczenia obszaru i granic aglomeracji Kędzierzyn-Koźle. Zgodnie z zapisami art. 92 ustawy z 20 lipca 2017 r. Prawo wodne [dalej ustawy Prawo wodne] wójt, burmistrz lub prezydent miasta co 2 lata dokonuje przeglądu obszarów i granic aglomeracji. Wypełniając obowiązek ustawowy, w związku m.in. ze zmianą równoważnej liczby mieszkańców (dalej RLM) zamieszkujących aglomerację Kędzierzyn-Koźle Rada Miasta Kędzierzyn-Koźle uchwałami nr LVII/670/23 z dnia 25 kwietnia 2023 r. oraz nr LXI/711/23 z dnia 31 sierpnia 2023 r. zmieniła uchwałę w sprawie wyznaczenia obszaru i granic aglomeracji Kędzierzyn-Koźle, zmieniając m.in. RLM z pierwotnych 74 857 na 74 254.

We wrześniu 2025 roku przeprowadzono przegląd obszaru i granic aglomeracji Kędzierzyn-Koźle, w ramach którego:

- zweryfikowano położenie zbiorników bezodpływowych oraz przydomowych oczyszczalni ścieków względem granic aglomeracji, a także skorygowano wartości RLM,
- stwierdzono zmniejszenie RLM aglomeracji o 5,7% w porównaniu do danych zawartych w obowiązującej uchwale, co wynika z niższej liczby osób zameldowanych na obszarze aglomeracji oraz spadku RLM pochodzącego z przemysłu,
- włączono do obszaru aglomeracji skanalizowaną miejscowość Łężce w gminie Reńska Wieś, skanalizowaną ulicę Pod Lasem w Kędzierzynie-Koźle, skanalizowane posesje na ulicy Dworcowej 70A i 70B w miejscowości Bierawa. Na terenach włączonych do obszaru aglomeracji nie występują zbiorniki bezodpływowe ani przydomowe oczyszczalnie ścieków.
- wyłączono z aglomeracji działki, na których znajdują się przydomowe oczyszczalnie ścieków.

W związku z powyższym zaistniała konieczność ponownego przeliczenia RLM aglomeracji oraz wyznaczenia nowego obszaru i granic aglomeracji Kędzierzyn-Koźle.

Nowa aglomeracja Kędzierzyn-Koźle została wyznaczona zgodnie z obowiązującym rozporządzeniem Ministra Gospodarki Morskiej i Żeglugi Śródlądowej z dnia 27 lipca 2018 r. w sprawie sposobu wyznaczania obszarów i granic aglomeracji oraz z Wytycznymi do wyznaczania, zmiany lub likwidacji obszarów i granic aglomeracji, Warszawa, lipiec 2019r.

### 2. Podstawę wyznaczenia obszaru i granic aglomeracji stanowią:

#### **Gmina Kędzierzyn-Koźle**

- Studium uwarunkowań i kierunków zagospodarowania przestrzennego
  - Uchwała Nr LVIII/683/23 Rady Miasta Kędzierzyn-Koźle z dnia 25 maja 2023 r. w sprawie uchwalenia zmiany studium uwarunkowań i kierunków zagospodarowania przestrzennego miasta Kędzierzyn-Koźle
- Miejscowe plany zagospodarowania przestrzennego
  - Uchwała Nr XXII/243/2000 Rady Miejskiej w Kędzierzynie-Koźlu z dnia 27 stycznia 2000r. w sprawie zmiany miejscowego planu zagospodarowania przestrzennego miasta Kędzierzyna-Koźla
  - Uchwała Nr XXXVI/428/2001 Rady Miejskiej w Kędzierzynie-Koźlu z dnia 22 lutego 2001r. w sprawie zmiany miejscowego planu zagospodarowania przestrzennego miasta Kędzierzyna-Koźla

- Uchwała Nr XLVI/559/2001 Rady Miejskiej w Kędzierzynie-Koźlu z dnia 29 listopada 2001r. w sprawie zmiany miejscowego planu zagospodarowania przestrzennego miasta Kędzierzyna-Koźla
- Uchwała Nr XLVII/581/2001 Rady Miejskiej w Kędzierzynie-Koźlu z dnia 20 grudnia 2001r. w sprawie zmiany miejscowego planu zagospodarowania przestrzennego miasta Kędzierzyna-Koźla w rejonie ulicy Pocztowej
- Uchwała Nr XLIX/610/2002 Rady Miejskiej w Kędzierzynie-Koźlu z dnia 1 marca 2002r. w sprawie zmiany miejscowego planu zagospodarowania przestrzennego miasta Kędzierzyna- Koźla w rejonie ul. Synów Pułku
- Uchwała Rady Miasta Kędzierzyn-Koźle Nr IX/98/2003 z dnia 22 maja 2003 r. - Miejscowy plan zagospodarowania przestrzennego miasta Kędzierzyn-Koźle
- Uchwała Nr XIII/147/2003 Rady Miasta Kędzierzyn-Koźle z dnia 25 września 2003r. w sprawie miejscowego planu zagospodarowania przestrzennego obszaru jednostki planistycznej Sławięcice
- Uchwała Nr XLIII/558/06 Rady Miasta Kędzierzyn-Koźle z dnia 26 stycznia 2006r. w sprawie miejscowego planu zagospodarowania przestrzennego gminy Kędzierzyn-Koźle w części dotyczącej cmentarza komunalnego na osiedlu Kuźniczka
- Uchwała Nr XXIII/241/08 Rady Miasta Kędzierzyn-Koźle z dnia 29 lutego 2008r. w sprawie miejscowego planu zagospodarowania przestrzennego miasta Kędzierzyn-Koźle w części dotyczącej terenu ograniczonego ulicami Łukasiewicza- Żeromskiego- Piramowicza
- Uchwała Nr XXV/303/08 Rady Miasta Kędzierzyn-Koźle z dnia 29 kwietnia 2008r. w sprawie miejscowego planu zagospodarowania przestrzennego miasta Kędzierzyn-Koźle w rejonie ulicy Radosnej
- Uchwała Nr XXXII/387/08 Rady Miasta Kędzierzyn-Koźle z dnia 30 października 2008r. w sprawie zmiany miejscowego planu zagospodarowania przestrzennego gminy Kędzierzyn-Koźle
- Uchwała Nr XXXVII/438/09 Rady Miasta Kędzierzyn-Koźle z dnia 5 marca 2009r. w sprawie miejscowego planu zagospodarowania przestrzennego gminy Kędzierzyn-Koźle, w rejonie ulicy Wróblewskiego (byłe warsztaty szkolne)
- Uchwała Nr XLII/492/09 Rady Miasta Kędzierzyn-Koźle z dnia 30 czerwca 2009r. w sprawie uchwalenia zmiany miejscowego planu zagospodarowania przestrzennego gminy Kędzierzyn-Koźle w zakresie dotyczącym części osiedla Sławięcice
- Uchwała Nr XLVI/528/09 Rady Miasta Kędzierzyn-Koźle z dnia 29 października 2009r. w sprawie uchwalenia miejscowego planu zagospodarowania przestrzennego gminy Kędzierzyn-Koźle w części dotyczącej ogródków działkowych przy ul. Gliwickiej
- Uchwała Nr XVII/206/11 Rady Miasta Kędzierzyn-Koźle z dnia 28 grudnia 2011r. w sprawie miejscowego planu zagospodarowania przestrzennego gminy Kędzierzyn- Koźle w części dotyczącej obszaru ograniczonego ulicami Jana Kochanowskiego, Ignacego Łukasiewicza i Piastowską
- Uchwała Nr XXXII/404/13 Rady Miasta Kędzierzyn-Koźle z dnia 24 stycznia 2013r. w sprawie miejscowego planu zagospodarowania przestrzennego gminy Kędzierzyn-Koźle w rejonie ul. Królowej Jadwigi i Kanału Gliwickiego
- Uchwała Nr LI/595/14 Rady Miasta Kędzierzyn-Koźle z dnia 26 marca 2014r. w sprawie uchwalenia zmiany miejscowego planu zagospodarowania przestrzennego gminy Kędzierzyn-Koźle dla terenu leżącego w rejonie ul. Szkolnej
- Uchwała Nr LIII/615/14 Rady Miasta Kędzierzyn-Koźle z dnia 29 kwietnia 2014r. w sprawie uchwalenia zmiany miejscowego planu zagospodarowania przestrzennego gminy Kędzierzyn-Koźle w części dotyczącej obszaru położonego przy granicy z gminą Bierawa przy ul. Braci Wolnych
- Uchwała Nr XXXV/308/16 Rady Miasta Kędzierzyn-Koźle z dnia 27 października 2016r. w sprawie uchwalenia zmiany miejscowego planu zagospodarowania

- przestrzennego gminy Kędzierzyn-Koźle w części dotyczącej jednostki planistycznej Rogi
- Uchwała Nr XVIII/187/20 Rady Miasta Kędzierzyn-Koźle z dnia 29 stycznia 2020 r. w sprawie uchwalenia zmiany miejscowego planu zagospodarowania przestrzennego gminy Kędzierzyn-Koźle dla obszaru w rejonie ul. Kłodnickiej
  - Uchwała Nr XXV/285/20 Rady Miasta Kędzierzyn-Koźle z dnia 29 września 2020 r. w sprawie uchwalenia zmiany miejscowego planu zagospodarowania przestrzennego gminy Kędzierzyn-Koźle w rejonie Sławięcic - obszar na południe od ul. Sławięcickiej i ul. Stefana Batorego
  - Uchwała Nr XXV/284/20 Rady Miasta Kędzierzyn-Koźle z dnia 29 września 2020 r. w sprawie uchwalenia zmiany miejscowego planu zagospodarowania przestrzennego gminy Kędzierzyn-Koźle w rejonie Lenartowic - rejon ul. Połanieckich
  - Uchwała Rady Miasta Kędzierzyn-Koźle Nr XXVII/292/20 z dnia 29 października 2020 r. - Miejscowy plan zagospodarowania przestrzennego dla części obszaru miasta Kędzierzyn-Koźle położonego na terenie osiedla Piastów, wyznaczonego ulicami: Bolesława Krzywoustego, Augustyna Kośnego, Janusza Meissnera i Aleją Ignacego Lisa
  - Uchwała Rady Miasta Kędzierzyn-Koźle Nr XXVI/293/20 z dnia 29 października 2020r. - Miejscowy plan zagospodarowania przestrzennego dla części obszaru miasta Kędzierzyn-Koźle położonego na terenie osiedla Pogorzelec, w rejonie Alei Armii Krajowej oraz ulic: Tartacznej, Kozielskiej i Koszykowej
  - Uchwała Rady Miasta Kędzierzyn-Koźle Nr XL/469/21 z dnia 30 listopada 2021 r. – Miejscowy plan zagospodarowania przestrzennego dla części obszaru miasta Kędzierzyn-Koźle położonego na terenie osiedla Zachód, w rejonie ulicy Bolesława Chrobrego i granicy z gminą Reńska Wieś
  - Uchwała Rady Miasta Kędzierzyn-Koźle Nr XLIV/518/22 z dnia 31 marca 2022 r. - Miejscowy plan zagospodarowania przestrzennego dla części obszaru miasta Kędzierzyn-Koźle obejmującego tereny przewidziane pod zabudowę mieszkaniową jednorodzinną
  - Uchwała Rady Miasta Kędzierzyn-Koźle Nr XLV/536/22 z dnia 28 kwietnia 2022 r. - Miejscowy plan zagospodarowania przestrzennego miasta Kędzierzyn-Koźle obejmujący tereny w rejonie ulic: Głębczyckiej, Jasnej, Marcina Helwiga, Grunwaldzkiej, Przyjaźni i Aleksandra Puszkina
  - Uchwała Rady Miasta Kędzierzyn-Koźle Nr XLVIII/557/22 z dnia 28 czerwca 2022 r. – Miejscowy plan zagospodarowania przestrzennego dla części obszaru miasta Kędzierzyn-Koźle położonego na terenie osiedli Przyjaźni i Sławięcice, w rejonie ulic: Przyjaźni, Strzeleckiej, Spacerowej, Naftowej oraz Kanału Kędzierzyńskiego i Kanału Gliwickiego
  - Uchwała Rady Miasta Kędzierzyn-Koźle Nr LI/601/22 z dnia 27 października 2022 r. – Miejscowy plan zagospodarowania przestrzennego dla części obszaru miasta Kędzierzyn-Koźle położonego na terenie osiedla Sławięcice, w rejonie ulicy Szpaków i Sławięcickiej oraz granicy z gminą Ujazd
  - Uchwała nr LIX/699/23 Rady Miasta Kędzierzyn-Koźle z dnia 27 czerwca 2023 r. - Zmiana miejscowego planu zagospodarowania przestrzennego dla części obszaru miasta Kędzierzyn-Koźle położonego na terenie osiedli Przyjaźni i Sławięcice, w rejonie ulic: Przyjaźni, Strzeleckiej, Spacerowej, Naftowej oraz Kanału Kędzierzyńskiego i Kanału Gliwickiego
  - Uchwała Rady Miasta Kędzierzyn-Koźle Nr LXI/715/23 z dnia 31 sierpnia 2023 r. – Miejscowy plan zagospodarowania przestrzennego dla części obszaru miasta Kędzierzyn-Koźle obejmującego tereny w rejonie ulic: Rybarze, Litewskiej, Heleny Modrzejewskiej, Jana Brzechwy, Aleksandra Fredry i Słowiczej
  - Uchwała Rady Miasta Kędzierzyn-Koźle Nr IV/48/24 z dnia 29 sierpnia 2024 r. – Miejscowy plan zagospodarowania przestrzennego dla części obszaru miasta Kędzierzyn-Koźle położonego na terenie osiedla Kłodnica, w rejonie ulic: Karola

Szymanowskiego, Kłodnickiej, Xawerego Dunikowskiego oraz projektowanej ul. Błonie

- Uchwała Rady Miasta Kędzierzyn-Koźle Nr IX/82/24 z dnia 18 grudnia 2024 r. – Miejskowy plan zagospodarowania przestrzennego dla części obszaru miasta Kędzierzyn-Koźle położonego na terenie osiedli Przyjaźni i Sławięcice, w rejonie ulic: Przyjaźni, Strzeleckiej, Spacerowej, Naftowej oraz Kanału Kędzierzyńskiego i Kanału Gliwickiego
- Uchwała Rady Miasta Kędzierzyn-Koźle Nr X/91/25 z dnia 30 stycznia 2025 r. – Miejskowy plan zagospodarowania przestrzennego dla części obszaru miasta Kędzierzyn-Koźle obejmującego tereny w rejonie ulic: Pokucie, Kłosowej, Kłodnickiej, Alei Jana Pawła II i Przyjaźni

### **Gmina Bierawa**

- Studium uwarunkowań i kierunków zagospodarowania przestrzennego
  - Uchwała nr LII/372/2022 Rady Gminy Bierawa z dnia 17 października 2022 w sprawie uchwalenia zmiany Studium uwarunkowań i kierunków zagospodarowania przestrzennego Gminy Bierawa – III edycja
- Miejskowe plany zagospodarowania przestrzennego
  - Uchwała nr XXXV/226/2017 Rady Gminy Bierawa z dnia 9 października 2017r. w sprawie miejscowego planu zagospodarowania przestrzennego Gminy Bierawa dla sołectw Bierawa, Stare Koźle i Brzeźce
  - Uchwała nr XLV/285/2018 Rady Gminy Bierawa z dnia 18 czerwca 2018r. w sprawie miejscowego planu zagospodarowania przestrzennego Gminy Bierawa dla sołectw Lubieszów, Dziergowice i Solarnia
  - Uchwała nr XIII/104/2019 Rady Gminy Bierawa z dnia 2 grudnia 2019r. w sprawie miejscowego planu zagospodarowania przestrzennego wschodniego obszaru gminy Bierawa obejmującego sołectw Grabówka, Korzonek, Ortowice, Stara Kuźnia, Kotłarnia i Goszyce
  - Uchwała nr XXXV/226/2017 Rady Gminy Bierawa z dnia 9 października 2017 r. w sprawie miejscowego planu zagospodarowania przestrzennego Gminy Bierawa dla sołectw Bierawa, Stare Koźle i Brzeźce
  - Uchwała nr XII/75/2025 Rady Gminy Bierawa z dnia 31 marca 2025 r. w sprawie miejscowego planu zagospodarowania przestrzennego dla części gminy Bierawa, dla terenów w sołectwie Stare Koźle przylegających do terenów kolejowych na południe od ulicy Leśnej oraz w rejonie ulic Polnej i Okrężnej

### **Gmina Cisek**

- Studium uwarunkowań i kierunków zagospodarowania przestrzennego
  - Uchwała nr XLIV/240/2022 Rady Gminy Cisek z dnia 25 lipca 2022r. w sprawie uchwalenia studium uwarunkowań i kierunków zagospodarowania przestrzennego gminy Cisek
- Miejskowe plany zagospodarowania przestrzennego
  - Uchwała Nr VIII/38/2003 Rady Gminy Cisek z dnia 30 czerwca 2003 r. w sprawie uchwalenia zmiany miejscowego planu zagospodarowania przestrzennego Gminy Cisek, pod poszerzenie istniejącej Kopalni Kruszywa Naturalnego „Kobylice” wraz z Zakładem Przeróbczym Kopaliny i nowymi terenami eksploatacyjnymi, zlokalizowanymi w Gminie Cisek - Sołectwo Kobylice
  - Uchwała Rady Gminy Cisek Nr XXXVII/165/2005 z dnia 5 grudnia 2005 r. w sprawie uchwalenia miejscowego planu zagospodarowania przestrzennego obszaru

położonego w granicach udokumentowanego złoża kruszywa naturalnego „Kobylice III” zlokalizowanego w Sołectwie Kobylice w gminie Cisek

### **Gmina Reńska Wieś**

- Studium uwarunkowań i kierunków zagospodarowania przestrzennego
  - Uchwała nr V/23/11 Rady Gminy Reńska Wieś z dnia 11 luty 2011r. w sprawie uchwalenia studium uwarunkowań i kierunków zagospodarowania przestrzennego gminy Reńska Wieś
  - Uchwała nr XXII/141/12 Rady Gminy Reńska Wieś z dnia 12 lipca 2012r. w sprawie uchwalenia zmiany w studium uwarunkowań i kierunków zagospodarowania przestrzennego gminy Reńska Wieś dotyczącej wsi Dębowa
  - Uchwała nr XLIV/269/18 Rady Gminy Reńska Wieś z dnia 26 września 2018r. w sprawie uchwalenia zmiany nr 3 studium uwarunkowań i kierunków zagospodarowania przestrzennego gminy Reńska Wieś
  - Uchwała nr XLIX/386/2022 Rady Gminy Reńska Wieś z dnia 28 września 2022 r. w sprawie uchwalenia zmiany nr 4 Studium uwarunkowań i kierunków zagospodarowania przestrzennego Gminy Reńska Wieś
  - Uchwała Nr LVII/467/2023 Rady Gminy Reńska Wieś z dnia 29 marca 2023r. w sprawie uchwalenia zmiany nr 5 studium uwarunkowań i kierunków zagospodarowania przestrzennego gminy Reńska Wieś (dot. złoża Poborszów)
  - Uchwała nr XII/80/2025 Rady Gminy Reńska Wieś z dnia 24 kwietnia 2025 r. w sprawie uchwalenia zmiany nr 6 Studium uwarunkowań i kierunków zagospodarowania przestrzennego Gminy Reńska Wieś
- Miejscowe plany zagospodarowania przestrzennego
  - Uchwała Nr XXVI/169/97 Rady Gminy w Reńskiej Wsi z dnia 9 lipca 1997 r. w sprawie dokonania zmian w miejscowym planie ogólnym zagospodarowania przestrzennego gminy Reńska Wieś;
  - Uchwała nr II/8/98 Rady Gminy w Reńskiej Wsi z dnia 12 listopada 1998r. w sprawie dokonania zmian w planie ogólnym zagospodarowania przestrzennego gminy Reńska Wieś w zakresie ustalenia nowego przeznaczenia terenu we wsiach: Kamionka, Komorno, Większyce i Radziejów;
  - Uchwała Nr VII/59/99 Rady Gminy w Reńskiej Wsi z dnia 10 maja 1999 r. w sprawie uchwalenia zmian w miejscowym planie ogólnym zagospodarowania przestrzennego gminy Reńska Wieś w zakresie ustalenia nowego przeznaczenia terenów we wsiach: Większyce, Pokrzywnica, Długomiłowice, Reńska Wieś i Dębowa;
  - Uchwała Nr XXXII/228/2001 Rady Gminy w Reńskiej Wsi z dnia 25 lipca 2001 r. w sprawie zmiany miejscowego planu ogólnego zagospodarowania przestrzennego gminy Reńska Wieś;
  - Uchwała nr XXXV/224/13 Rady Gminy Reńska Wieś z dnia 23 października 2013r. w sprawie uchwalenia miejscowego planu zagospodarowania przestrzennego Gminy Reńska Wieś
  - Uchwała nr IX/40/15 RADY Gminy Reńska Wieś z dnia 25 czerwca 2015 r. w sprawie uchwalenia Miejscowego Planu Zagospodarowania Przestrzennego Gminy Reńska Wieś (sołectwo Radziejów);
  - Uchwała nr XXVI/152/16 Rady Gminy Reńska Wieś z dnia 29 grudnia 2016 r. w sprawie uchwalenia zmiany miejscowego planu zagospodarowania przestrzennego Gminy Reńska Wieś (Radziejów);

- Uchwała nr XXXII/185/17 Rady Gminy Reńska Wieś z 28 czerwca 2017 w sprawie uchwalenia miejscowego planu zagospodarowania przestrzennego Gminy Reńska Wieś (sołectwo Długomiłowice);
- Uchwała nr XXXVI/208/17 Rady Gminy Reńska Wieś z dnia 07 grudnia 2017 w sprawie uchwalenia miejscowego planu zagospodarowania przestrzennego Gminy Reńska Wieś (sołectwo Reńska Wieś);
- Uchwała nr XX/158/2020 Rady Gminy Reńska Wieś z dnia 18 czerwca 2020 w sprawie uchwalenia miejscowego planu zagospodarowania przestrzennego Gminy Reńska Wieś (sołectwo Większyce)
- Uchwała nr L/390/2022 Rady Gminy Reńska Wieś z dnia 26 października 2022 r. w sprawie uchwalenia zmiany miejscowego planu zagospodarowania przestrzennego gminy Reńska Wieś (ul. Fabryczna w Reńskiej Wsi);
- Uchwała nr LVI/465/2023 Rady Gminy Reńska Wieś z dnia 29 marca 2023 w sprawie uchwalenia miejscowego planu zagospodarowania przestrzennego Gminy Reńska Wieś (sołectwo Dębowa);
- Uchwała nr LVI/466/2023 RADY Gminy REŃSKA WIEŚ z dnia 29 marca 2023 r. w sprawie uchwalenia zmiany miejscowego planu zagospodarowania przestrzennego Gminy Reńska Wieś (szkoła Większyce);
- Uchwała nr LXVIII/556/2024 Rady Gminy Reńska Wieś z dnia 20 marca 2024 w sprawie uchwalenia miejscowego planu zagospodarowania przestrzennego Gminy Reńska Wieś dla obszaru złoża „Poborszów”.
- Uchwała nr X/66/2025 Rady Gminy Reńska Wieś z dnia 29 stycznia 2025 r. w sprawie uchwalenia miejscowego planu zagospodarowania przestrzennego dla obszarów na południe od torów kolejowych.
- Wieloletni plan rozwoju i modernizacji urządzeń wodociągowych i urządzeń kanalizacyjnych na lata 2026-2029 opracowany przez MWiK Sp w Kędzierzynie-Koźlu Sp. z o.o.
- przebieg sieci kanalizacji sanitarnej – istniejącej, realizowanej i planowanej do realizacji,
- adresy zbiorników bezodpływowych i przydomowych oczyszczalni ścieków zlokalizowanych na obszarze gmin
- baza adresów Głównego Urzędu Geodezji i Kartografii (GUGiK)
- sprawozdanie z realizacji KPOŚK za rok 2024
- informacje dotyczące obszarów ochronnych zbiorników śródlądowych i form ochrony przyrody pozyskane ze strony: <https://www.gdos.gov.pl/dane-i-metadane>,
- mapy stanowiące podkład do wyznaczanego obszaru aglomeracji, udostępniane przez OpenStreetMap ze strony: <https://www.openstreetmap.org/>
- granice działek ewidencyjnych udostępnianych w formie WMS (WebMapService) przez Krajową Integrację Ewidencji Gruntów,
- granice jednostek administracyjnych pozyskane z Państwowego Rejestru Granic i powierzchni jednostek podziałów terytorialnych kraju, ze strony: <http://www.gugik.gov.pl>.

## II. OPIS AGLOMERACJI O RÓWNOWAŻNEJ LICZBIE MIESZKAŃCÓW POWYŻEJ 15 000 RLM

1. Nazwa aglomeracji: Kędzierzyn-Koźle
2. RLM aglomeracji: 70 029
3. Miejscowości wchodzące w obszar aglomeracji:
  - w gminie Kędzierzyn-Koźle –Kędzierzyn-Koźle;
  - w gminie Reńska Wieś – Bytków, Długomiłowice, Gierałtowice, Komorno, Łężce, Naczysławki, Pociękarb, Pokrzywnica, Radziejów, Reńska Wieś, Większyce;
  - w gminie Cisek – Kobylice, Landzmerz, Cisek;
  - w gminie Bierawa – Bierawa, Brzeźce, Stare Koźle.
4. Liczba mieszkańców oraz długość istniejącej kanalizacji sanitarnej na obszarze aglomeracji (stan na 31.12.2024r.):

Opis		Kędzierzyn Koźle	Reńska Wieś	Cisek	Bierawa	Razem
Długość sieci kanalizacji sanitarnej [km]	grawitacyjna	176,50	64,1	0	22,53	<b>263,13</b>
	łoczna	38,22	27,86	20,3	20,37	<b>106,75</b>
	ogólnospławna	31,25	0	0	0	<b>31,25</b>
	<b>Razem</b>	<b>245,97</b>	<b>91,96</b>	<b>20,3</b>	<b>42,9</b>	<b>401,13</b>
Liczba mieszkańców w aglomeracji		52 127	6 309	1473	2837	<b>62 746</b>
Liczba mieszkańców korzystających z istniejącej sieci kanalizacyjnej		51 668	6 296	1365	2 779	<b>62 108</b>
Liczba osób czasowo przebywających korzystających z sieci kanalizacyjnej		864	0	20	0	<b>884</b>
Liczba osób czasowo przebywających korzystająca ze zbiorników bezodpływowych lub przydomowych oczyszczalni ścieków		0	0	0	0	<b>0</b>
Liczba mieszkańców korzystająca z przydomowych oczyszczalni ścieków		0	0	0	0	<b>0</b>
Liczba mieszkańców korzystająca ze zbiorników bezodpływowych		459	13	108	58	<b>638</b>

### 5. Kanalizacja sanitarna planowana do wybudowania na obszarze aglomeracji

Na obszarze aglomeracji nie są planowane nowe inwestycje związane z budową sieci sanitarnej.

### 6. Opis funkcjonujących na terenie aglomeracji oczyszczalni ścieków

Ścieki generowane na terenie aglomeracji oczyszczane są przez dwie oczyszczalnie ścieków:

- Centralną Oczyszczalnię Ścieków – PCC Energetyka Blachownia Sp. z o.o. przy ul. Szkolnej 15
- Mechaniczno-Biologiczną Oczyszczalnię Ścieków w Kędzierzynie-Koźlu przy ul. Gliwickiej 4

**Centralna Oczyszczalnia Ścieków – PCC Energetyka Blachownia Sp. z o.o**

Lokalizacja oczyszczalni ścieków	ul. Szkolna 15, 47-225 Kędzierzyn-Koźle, dz. 602/205
Nazwa odbiornika ścieków	Kanał Kędzierzyński w km 1+130
Technologia oczyszczania ścieków	oczyszczalnia biologiczna z podwyższonym usuwaniem związków azotu (N), fosforu (P) spełniająca standardy odprowadzanych ścieków dla aglomeracji < 100 000 RLM
Przepustowość projektowa oczyszczalni ścieków [m <sup>3</sup> /d // RLM] (z dokumentacji projektowej OŚ)	3600 // 19 032 14 400 m <sup>3</sup> /d max
Przepustowość aktualna oczyszczalni ścieków [m <sup>3</sup> /d // RLM]	2480 // 9870,4
Pozwolenie wodnoprawne na odprowadzanie ścieków z oczyszczalni ścieków do środowiska	Pozwolenie wodnoprawne Nr GL.ZUZ.1.4210.83.2023.JPA z dnia 22.12.2023 wydane przez Dyrektora Zarządu Zlewni Wód Polskich w Gliwicach Termin ważności do: 18.01.2028

**Mechaniczno- Biologiczna Oczyszczalnia Ścieków - EKSPLOATOWANA PRZEZ MWIK KĘDZIERZYN-KOŹLE**

Lokalizacja oczyszczalni ścieków	ul. Gliwicka, 47-225 Kędzierzyn-Koźle
Nazwa odbiornika ścieków	rzeka Odra w km 90+680
Technologia oczyszczania ścieków	oczyszczalnia biologiczna z podwyższonym usuwaniem związków azotu (N), fosforu (P) spełniająca standardy odprowadzanych ścieków dla aglomeracji ≥ 100 000 RLM
Przepustowość projektowa oczyszczalni ścieków [m <sup>3</sup> /d // RLM] (z dokumentacji projektowej OŚ)	16 000// 66 700 20 000 m <sup>3</sup> /d max
Przepustowość aktualna oczyszczalni ścieków [m <sup>3</sup> /d // RLM]	10 526 // 40 180
Pozwolenie wodnoprawne na odprowadzanie ścieków z oczyszczalni ścieków do środowiska	Pozwolenie wodnoprawne Nr GL.ZUZ.1.4210.410.2020.JPŁ RKW-2020-8031 Termin ważności do: 30.11.2030

**7. Charakterystyka ilości i jakości oczyszczanych ścieków na terenie aglomeracji****1) Zlewnia Centralnej oczyszczalni ścieków – PCC Energetyka Blachownia Sp. z o.o**

- Ilość ścieków odprowadzanych przez istniejący system kanalizacji zbiorczej wynosi: **1131 m<sup>3</sup>/d (ilość wód opadowych 1306 m<sup>3</sup>/d)**
- dostarczonych do oczyszczalni taborem asenizacyjnym: **43,0m<sup>3</sup>/d**
- oczyszczonych systemami indywidualnymi (przydomowymi oczyszczalniami ścieków): **0,00 m<sup>3</sup>/d.**

**2) Zlewnia Oczyszczalni Ścieków – eksploatowanej przez MWIK KĘDZIERZYN-KOŹLE**

- Ilość ścieków odprowadzanych przez istniejący system kanalizacji zbiorczej wynosi: **10 464,8 m<sup>3</sup>/d**

- dostarczonych do oczyszczalni taforem asenizacyjnym: **42,8 m<sup>3</sup>/d**
- oczyszczonych systemami indywidualnymi (przydomowymi oczyszczalniami ścieków): **0,0 m<sup>3</sup>/d**.

3) Średnia dobowa ilości ścieków powstających na terenie aglomeracji: **11 681,6 m<sup>3</sup>/d**.

- Ilość ścieków odprowadzanych przez istniejący system kanalizacji zbiorczej (m<sup>3</sup>/d): **11 595,8 m<sup>3</sup>/d**
- Ilość ścieków dostarczonych do oczyszczalni taforem asenizacyjnym wynosi (m<sup>3</sup>/d): **85,8 m<sup>3</sup>/d**
- Ilość ścieków oczyszczonych systemami indywidualnymi (przydomowymi oczyszczalniami ścieków) wynosi(m<sup>3</sup>/d): **0 m<sup>3</sup>/d**.

Charakterystyka powstających ścieków // oczyszczanych ścieków	
Wskaźniki zanieczyszczeń	Dane przekazane na potrzeby przeglądu
<b>Centralna oczyszczalnia ścieków – PCC Energetyka Blachownia Sp. z o.o</b>	
BZT <sub>5</sub> [mgO <sub>2</sub> /l]	238,8 // 1,8
ChZT [mgO <sub>2</sub> /l]	737,9 // 38,4
Zawiesina ogólna [mg/l]	410,9 // 3,9
Fosfor ogólny [mgP/l] (redukcja [%])	5,83 // 0,3
Azot ogólny [mgN/l] (redukcja [%])	39,0 // 4,3
<b>Mechaniczno- Biologiczna Oczyszczalnia Ścieków - EKSPLOATOWANA PRZEZ MWiK KĘDZIERZYN-KOŹLE</b>	
BZT <sub>5</sub> [mgO <sub>2</sub> /l]	229,0 // 2,1
ChZT [mgO <sub>2</sub> /l]	563,5 // 28,0
Zawiesina ogólna [mg/l]	183,0 // 2,9
Fosfor ogólny [mgP/l] (redukcja [%])	7,6 // 0,5
Azot ogólny [mgN/l] (redukcja [%])	65,8 // 6,0

Porównanie jakości ścieków oczyszczonych w oczyszczalni eksploatowanej na terenie aglomeracji z wymogami przepisów polskich przedstawiono poniżej.

OŚ	Średnie stężenie w ściekach oczyszczonych					Wartości dopuszczalne dla RLM od 15000 do 99 999 według rozporządzenie Ministra Gospodarki Morskiej i Żeglugi Śródlądowej z dnia 12 lipca 2019				
	BZT5	ChZT	Nog	Pog	zaw. og.	BZT5	ChZT	Nog	Pog	zaw. ogólna
	mg/l	mg/l	mg/l	mg/l	mg/l	mg/l	mg/l	mg/l	mg/l	mg/l
	% redukcji					% redukcji	% redukcji	min. % redukcji	min. % redukcji	% redukcji
Centralna Oczyszczalnia Ścieków – PCC Energetyka Blachownia Sp. z o.o	1,8	38,4	4,3	0,3	3,9	15	125	15	2	35
Mechaniczno-Biologiczna Oczyszczalnia Ścieków – EKSPLOAT. PRZEZ MWiK KĘDZIERZYN-KOŹLE	2,1	28,0	6,0	0,5	2,9					

Z powyższych danych wynika, iż oczyszczalnie ścieków na obszarze aglomeracji Kędzierzyn-Koźle spełniają wymagania odnośnie jakości ścieków oczyszczonych określonych rozporządzeniem Ministra Gospodarki Morskiej i Żeglugi Śródlądowej z dnia 12 lipca 2019r.

#### 8. Charakterystyka ścieków przemysłowych powstających na terenie aglomeracji

<b>Przemysł podłączony do systemu kanalizacyjnego, stan na 31.12.2024 r.</b>	
średniodobowa ilość ścieków przemysłowych [m <sup>3</sup> /d]	482
średnie stężenie BZT5 [g O <sub>2</sub> /m <sup>3</sup> ]	796,5
ChZT [mgO <sub>2</sub> /l]	Nie prowadzi się badań wskaźników lub badania wskaźników wykonywane są do celów prowadzenia procesu technologicznego oczyszczalni przez laboratorium nieakredytowane
Zawiesina ogólna [mg/l] -	
Fosfor ogólny [mgP/l]	
Azot ogólny [mgN/l]	
<b>przemysł korzystający z syst. kanalizacyjnego [RLM]</b>	<b>6 399</b>

Na obszarze aglomeracji nie odprowadza się ścieków przemysłowych do zbiorników bezodpływowych.

#### 9. Informacja na temat zamierzeń inwestycyjnych na terenie oczyszczalni ścieków:

##### Mechaniczno- Biologiczna Oczyszczalnia Ścieków - EKSPLOATOWANA PRZEZ MWiK KEDZIERZYN-KOŹLE

Do 2027 roku nie jest planowana żadna inwestycja na oczyszczalni ścieków eksploatowanej przez MWiK.

##### Centralna Oczyszczalnia Ścieków – PCC Energetyka Blachownia Sp. z o.o

Do 2027 roku nie jest planowana żadna inwestycja na Centralnej Oczyszczalni Ścieków PCC Energetyka Blachownia Sp. z o.o.

#### 10. Wykaz zakładów przemysłowych planowanych do podłączenia do systemu kanalizacji zbiorczej:

Na dzień dzisiejszy na terenie aglomeracji trudno jest przewidzieć możliwość powstania nowych zakładów przemysłowych. W związku z powyższym nie jest planowane podłączenie nowych zakładów do systemu kanalizacji zbiorczej.

#### 11. Informacja o strefach ochronnych ujęć wody, zawierająca oznaczenie aktów prawa miejscowego lub o decyzjach ustanawiających te strefy oraz zakazy, nakazy i ograniczenia obowiązujące na tych terenach.

Na terenie aglomeracji ustanowiono strefy ochronne ujęć wody obejmujące tereny ochrony bezpośredniej i tereny ochrony pośredniej.

Strefy ochronne ujęć wody, zawierające oznaczenie aktów prawa miejscowego lub decyzji ustanawiających te strefy	zakazy, nakazy i ograniczenia obowiązujące na tych terenach
<b>MIASTO KĘDZIERZYN-KOŻŁE</b>	
Decyzja Wojewody Opolskiego ŚR.III-MJP-6814-2/06 z dnia 14.03.2006r. w sprawie ustanowienia stref ochronnych ujęć wód podziemnych trzeciorzędowych, zlokalizowanych na terenie przemysłowym Blachownia, należących do Zakładu Energetyki Blachownia Sp. z o.o.	<p>Na terenie ochrony bezpośredniej ujęć wód podziemnych zabrania się użytkowania gruntów do celów niezwiązanych z eksploatacją ujęcia wody.</p> <p>Na terenie ochrony bezpośredniej ujęć wód należy:</p> <ol style="list-style-type: none"> <li>1) odprowadzać wody opadowe w sposób uniemożliwiający przedostawanie się ich do urządzeń służących do poboru wody,</li> <li>2) zagospodarować teren zielenią,</li> <li>3) odprowadzać poza granicę terenu ochrony bezpośredniej ścieki z urządzeń sanitarnych przeznaczonych do użytku osób zatrudnionych przy obsłudze urządzeń służących do poboru wody,</li> <li>4) ograniczyć do niezbędnych potrzeb przebywanie osób niezatrudnionych przy obsłudze urządzeń służących do poboru wody.</li> </ol> <p>3. Tereny ochrony bezpośredniej należy ogrodzić. Na ogrodzeniu należy umieścić tablice zawierające informacje o ujęciu wody i zakazie wstępu osobom nieupoważnionym.</p>
Decyzja Starosty Kędzierzyńsko-Kozielskiego nr Śr.6320.1.4.2012 z dnia 27.09.2012r.	<p>Strefa ochrony bezpośredniej dla studni. Ia, Vz, VI, VII, VIII oraz awaryjnej X wchodzących w skład ujęcia wody podziemnej „Kędzierzyn” tj.:</p> <ol style="list-style-type: none"> <li>1) dla studni Ia- teren o wymiarach 20m x 25m X 20m x 18m(w formie wieloboku) o powierzchni F = 434 m2 (dz. nr 1963/1 oraz 1959/4 obręb Kędzierzyn)</li> <li>2) dla Studni Vz — teren o wymiarach 18m x 20m — o powierzchni 360 m2 (dz. nr 2206/7, obręb Kędzierzyn)</li> <li>3) dla studni VI — teren o wymiarach 22m x 20m — o powierzchni 440 m2 (dz. nr 2221/3, obręb Kędzierzyn)</li> <li>4) dla studni VII— teren o wymiarach 23m x 30m— o powierzchni 690 m2 (dz. nr 2232/2, obręb Kędzierzyn)</li> <li>5) dla studni VIII — teren o wymiarach 13m o powierzchni 208 m2 (dz. nr 2149/1, obręb Kędzierzyn)</li> <li>6) dla studni X (awaryjnej) - teren o wymiarach 14m x13m— o powierzchni 182 m2 (dz. nr 1882/17, obręb Kędzierzyn)</li> </ol> <p>Na terenie strefy ochrony bezpośredniej zapewnić:</p> <ol style="list-style-type: none"> <li>a) ograniczenie do niezbędnych potrzeb przebywanie osób niezatrudnionych na stałe przy urządzeniach służących do poboru wody,</li> <li>b) użytkowanie wydzielonego terenu wyłącznie w sposób związany z pracą i eksploatacją studni i urządzeń,</li> <li>c) utrzymanie w odpowiednim stanie sanitarno-porządkowym terenu wokół studni, ogrodzenia i oznakowania,</li> <li>d) odprowadzenie wód opadowych i roztopowych w sposób uniemożliwiający przedostanie się ich do urządzeń służących do poboru wody.</li> </ol>
Decyzja Starosty Kędzierzyńsko-Kozielskiego nr Śr.6320.1.2.2014 z dnia 16.07.2014r.	<p>Strefa ochrony bezpośredniej dla studni : RS-II, RS-III, RS-IV wchodzących w skład ujęcia wody podziemnej wodociągu „Dunikowskiego” w Kędzierzynie-Koźlu tj.:</p> <ol style="list-style-type: none"> <li>1) dla studni RS-II — teren o wymiarach 38,9m x 9,0m x- 61,0m x 53,4m — o powierzchni 1270 m2 (dz. nr 3/8 obręb Kędzierzyn)</li> <li>2) dla studni RS-III — teren o wymiarach 24,5m x 22,3m — o powierzchni 546,3 m2 (dz. nr 2491/2, obręb Kłodnica) .</li> <li>3) dla studni RS-IV — teren o wymiarach 14,8m X 17,8m x 11,1m x 5,7m )( 13,4m _ o powierzchni 253 m2 (dz. nr dz. nr 2471/3, 2474/8, 2470/2, obręb Koźle)</li> <li>4) dla studni R-I — teren o wymiarach 24,3m x 23,2m x 24,8m x 23,1m — o powierzchni 568 m2 (dz. nr 1257/2, obręb Kłodnica)</li> </ol> <p>Na terenie strefy ochrony bezpośredniej zapewnić:</p> <ol style="list-style-type: none"> <li>a) ograniczenie do niezbędnych potrzeb przebywanie osób niezatrudnionych na stałe przy urządzeniach służących do poboru</li> </ol>

Strefy ochronne ujęć wody, zawierające oznaczenie aktów prawa miejscowego lub decyzji ustanawiających te strefy	zakazy, nakazy i ograniczenia obowiązujące na tych terenach
	<p>wody,</p> <p>b) użytkowanie wydzielonego terenu wyłącznie w sposób związany z pracą i eksploatacją studni i urządzeń,</p> <p>c) utrzymanie w odpowiednim stanie sanitarno-porządkowym terenu wokół studni, ogrodzenia i oznakowania,</p> <p>d) odprowadzenie wód opadowych i roztopowych w sposób uniemożliwiający przedostanie się ich do urządzeń służących do poboru wody.</p>
<p>Decyzja Dyrektora ZZ w Gliwicach nr GL.ZUZ.1.421.660.2019.IA z dnia 20.02.2020 r. w sprawie pozwolenia wodnoprawnego na pobór wód podziemnych z utworów czwartorzędowych dla Polskiego Związku Działkowców ROD Synteza Decyzja</p>	<p>Teren ochrony bezpośredniej należy ogrodzić, na ogrodzeniu umieścić tablice -zawierające informacje o ujęciu wody i zakazie wstępu osób nieupoważnionych.</p> <p>Dodatkowo na terenie ochrony bezpośredniej należy:</p> <ol style="list-style-type: none"> <li>1) odprowadzać wody opadowe lub roztopowe w sposób uniemożliwiający przedostawanie (się ich do urządzeń służących do poboru wody;</li> <li>2) zagospodarować teren zielenią;</li> <li>3) odprowadzać poza granicę terenu ochrony bezpośredniej ścieki z urządzeń sanitarnych przeznaczonych do użytku dla osób zatrudnionych przy obsłudze urządzeń służących do poboru wody;</li> <li>4) ograniczyć-wyłącznie do niezbędnych potrzeb przebywanie osób niezatrudnionych przy obsłudze urządzeń służących do poboru wody.</li> </ol> <p>Na terenie ochrony bezpośredniej zakazuje się użytkowania gruntów do celów niezwiązanych z eksploatacją ujęcia wody.</p> <p>Na terenie ochrony bezpośredniej nakazuje się::</p> <ol style="list-style-type: none"> <li>1) Bezwzględnie ogrodzić teren ochrony bezpośredniej, zgodnie z danymi podanymi w pkt I decyzji;</li> <li>2) Na ogrodzeniu należy umieścić tablice zawierające informacje o ustanowieniu strefy ochrony bezpośredniej i zakazie wstępu osób nieupoważnionych, zgodnie z Rozporządzeniem Ministra Środowiska z dnia 1 lipca 2019 r. (Dz. U. 2019 poz. 1217) w sprawie wzorów tablic informacyjnych o strefie ochronnej ujęcia wody; W przypadku zmiany wzoru tablic (poprzez odpowiednie rozporządzenia/zarządzenia), należy bezwzględnie dostosować, w trybie natychmiastowym tablice do nowych wzorów;</li> <li>3) Teren ochrony bezpośredniej powinien być zabezpieczony przed dostępem osób niezatrudnionych przy ujęciu oraz przed wykonywaniem: czynności mogących zagrozić ujęciu wody;</li> </ol> <p>Ponadto nakazuje się:</p> <ol style="list-style-type: none"> <li>1) Utrzymywać wszystkie urządzenia służące do poboru wody i urządzenia pomiarowo-kontrolne w należytym stanie technicznym, a ich eksploatację prowadzić zgodnie z instrukcją obsługi;</li> <li>2) Wszelkie awarie urządzeń i instalacji służących do poboru wód, niezwłocznie likwidować;</li> <li>3.) Przestrzegać wszelkich ustaleń i obowiązków wynikających z uzyskanych decyzji lub/i uzgodnień;</li> <li>4) Utrzymywać w należytym stanie ogrodzenie oraz tablice informacyjne.</li> </ol> <p>Na terenie ochrony bezpośredniej zakazuje się:</p> <ol style="list-style-type: none"> <li>1) Niszczanie, uszkodzenia lub przemieszczania tablic zawierających informacje o ustanowieniu strefy ochronnej i zakazie wstępu osób nieupoważnionych;</li> <li>2) Użytkowania gruntów do celów niezwiązanych z eksploatacją ujęcia wody,</li> </ol> <p>Ustalić uprawnionemu, wymienionemu w pkt 1 niniejszej decyzji następujące obowiązki i warunki:</p> <ol style="list-style-type: none"> <li>1) Nie przekraczać ilości pobieranej wody oraz wielkości eksploatacyjnych, określonych w punkcie I. niniejszej decyzji;</li> </ol>

Strefy ochronne ujęć wody, zawierające oznaczenie aktów prawa miejscowego lub decyzji ustanawiających te strefy	zakazy, nakazy i ograniczenia obowiązujące na tych terenach
	<p>2) Prowadzić na bieżąco książkę eksploatacji studni, w której prowadzone będą wyniki pomiarów kontrolnych, rejestracja przerw w eksploatacji ujęcia i inne zmiany;</p> <p>3) Prowadzić kontrolne pomiary: wydajności i poziomu zwierciadła wody w studni z częstotliwością raz na kwartał — co najmniej dwukrotnie w okresie sezonowego użytkowania ujęcia i archiwizować przeanalizowane wyniki w formie rocznych raportów z pracy ujęcia wód podziemnych oraz przekazywać Państwowemu Gospodarstwu Wodnemu Wody Polskie Regionalnemu Zarządowi Gospodarki Wodnej w Gliwicach do 31 marca każdego roku;</p> <p>4) Pokryć ewentualne nieprzewidziane szkody w przypadku naruszenia interesów osób trzecich, wynikię w związku z wykonywanymi robotami i późniejszą eksploatacją urządzenia;</p> <p>5) Na bieżąco utrzymywać w należytym stanie technicznym i eksploatacyjnym urządzenia do poboru wody oraz urządzenia pomiarowe;</p> <p>6) Dokonywać regularnych przeglądów stanu ww.. urządzeń.; wszelkie nieprawidłowości stwierdzone podczas przeglądów eksploatacyjnych należy na bieżąco usuwać, a w przypadku, awarii podjąć niezbędne działania naprawcze.</p>
<p>Decyzja Dyrektora Zarządu Zlewni w Gliwicach GL.ZUZ.1.4100.68.2021.LZ z dnia 06.03.2023 r. w sprawie ustanowienia strefy ochronnej, obejmującej teren ochrony bezpośredniej dla ujęcia wód podziemnych (studnie nr 2a, 10Rbis, 11R) na terenie Blachowni, należącego do PCC Energetyka Blachownia Sp. z o.o.</p>	<p>Na terenie strefy ochrony bezpośredniej wprowadza się następujące zakazy, nakazy, zobowiązania oraz ograniczenia:</p> <p>1. Nakazuje się:</p> <p>a) odprowadzać wody opadowe lub roztopowe w sposób uniemożliwiający ich przedostawanie się do urządzeń służących do poboru wody;</p> <p>b) zagospodarować teren strefy zielenią i utrzymywać go w czystości i porządku;</p> <p>c) odprowadzać poza granice terenu ochrony bezpośredniej ścieki z urządzeń sanitarnych przeznaczonych do użytku dla osób zatrudnionych przy obsłudze urządzeń służących do poboru wody;</p> <p>d) ogrodzić teren strefy oraz umieścić tablice zawierające informację o ustanowieniu strefy ochronnej i zakazie wstępu osób nieupoważnionych;</p> <p>e) utrzymywać ogrodzenie oraz tablice informacyjne w należytym stanie technicznym (w przypadku zmiany wzorów tablic poprzez odpowiednie rozporządzenia/zarządzenia, należy bezwzględnie dostosować, w trybie natychmiastowym tablice do nowych wzorów);</p> <p>f) utrzymywać wszystkie urządzenia wchodzące w skład ujęcia w należytym stanie technicznym i sanitarnym, a ich eksploatację prowadzić zgodnie z instrukcją obsługi;</p> <p>g) wszelkie stany awaryjne urządzeń i instalacji służących do poboru wody, niezwłocznie usuwać;</p> <p>h) przestrzegać wszelkich ustaleń i obowiązków wynikających z uzyskanych decyzji lub/i uzgodnień.</p> <p>2. Zakazuje się:</p> <p>a) użytkowania gruntów w pobliżu ujęcia bądź związanych z eksploatacją ujęcia wody;</p> <p>b) wykonywania w pobliżu ujęcia robót oraz innych czynności, które mogą powodować skażenie wody, nieprawidłowe działanie bądź uszkodzenie urządzeń wchodzących w skład ujęcia;</p> <p>c) magazynowania w pobliżu ujęcia substancji niebezpiecznych;</p> <p>d) niszczenia, uszkodzenia lub przemieszczania tablic zawierających informację o ustanowieniu strefy ochronnej i zakazie wstępu osób nieupoważnionych.</p> <p>3. Zobowiązuje się eksploatację ujęcia do:</p> <p>a) bieżącego monitorowania pracy ujęcia i prowadzenia książki eksploatacji ujęcia wody;</p> <p>b) przeciwdziałania zanieczyszczeniu wód poprzez właściwe zabezpieczenie i zagospodarowanie terenu ujęcia;</p> <p>c) prowadzenia bieżących kontroli i przeglądów obiektów oraz</p>

Strefy ochronne ujęć wody, zawierające oznaczenie aktów prawa miejscowego lub decyzji ustanawiających te strefy	zakazy, nakazy i ograniczenia obowiązujące na tych terenach
	<p>urządzeń wchodzących w skład ujęcia wody, a także wykonywania niezbędnych prac zabezpieczających i remontowych.</p> <p>4. Ponadto należy ograniczyć do niezbędnych potrzeb przebywanie osób niezatrudnionych przy obsłudze urządzeń służących do poboru wody.</p>
<b>GMINA BIERAWA</b>	
<p>Decyzja Dyrektora ZZ w Gliwicach nr GL.ZUZ.1.4210.648.2021.LZ z dnia 29.07.2022 r. w sprawie:</p> <p>wydania pozwolenia wodnoprawnego na:</p> <ul style="list-style-type: none"> <li>- wykonanie urządzenia wodnego</li> <li>- uzbrojenia studni 2a wraz z infrastrukturą służącą do poboru wód podziemnych na ujęciu w Starym Koźlu,</li> <li>- usługę wodną — pobór wód podziemnych ze studni SA—I i 2a</li> </ul>	<p>Na terenie strefy ochrony bezpośredniej wprowadza się następujące zakazy, nakazy, zobowiązania oraz ograniczenia:</p> <p>Nakazuje się:</p> <ul style="list-style-type: none"> <li>a) odprowadzać wody opadowe lub roztopowe w sposób uniemożliwiający ich przedostawanie się do urządzeń służących do poboru wody;</li> <li>b) zagospodarować teren strefy zielenią oraz utrzymywać w czystości i porządku;</li> <li>c) odprowadzać poza granice terenu ochrony bezpośredniej ścieki z urządzeń sanitarnych przeznaczonych do użytku dla osób zatrudnionych przy obsłudze urządzeń służących do poboru wody;</li> <li>d) ogrodzić teren strefy oraz umieścić tablice zawierające informacje o ustanowieniu strefy ochronnej i zakazie wstępu osób nieupoważnionych;</li> <li>e) utrzymywać ogrodzenie oraz tablice informacyjne w należytym stanie technicznym (w przypadku zmiany wzorów tablic poprzez odpowiednie rozporządzenia/zarządzenia, należy bezwzględnie dostosować, w trybie natychmiastowym tablice do nowych wzorów);</li> <li>f) utrzymywać wszystkie urządzenia wchodzące w skład ujęcia w należytym stanie technicznym i sanitarnym, a ich eksploatację prowadzić zgodnie z instrukcją obsługi;</li> <li>g) wszelkie stany awaryjne urządzeń i instalacji służących do poboru wody, niezwłocznie usuwać;</li> <li>h) przestrzegać wszelkich ustaleń i obowiązków wynikających z uzyskanych decyzji lub/i uzgodnień.</li> </ul> <p>Zakazuje się:</p> <ul style="list-style-type: none"> <li>a) użytkowania gruntów do celów niezwiązanych z eksploatacją ujęcia wody;</li> <li>b) wykonywania w pobliżu ujęcia robót oraz innych czynności, które mogą powodować skażenie wody, nieprawidłowe działanie bądź uszkodzenie urządzeń wchodzących w skład ujęcia;</li> <li>c) magazynowania w pobliżu ujęcia substancji niebezpiecznych;</li> <li>d) niszczenia, uszkodzenia lub przemieszczania tablic zawierających informacje o ustanowieniu strefy ochronnej i zakazie wstępu osób nieupoważnionych.</li> </ul> <p>Zobowiązuje się eksploatatora ujęcia do:</p> <ul style="list-style-type: none"> <li>a) bieżącego monitorowania pracy ujęcia i prowadzenia książki eksploatacji ujęcia wody;</li> <li>b) przeciwdziałania zanieczyszczeniu wód poprzez właściwe zabezpieczenie i zagospodarowanie terenu ujęcia;</li> <li>c) prowadzenia bieżących kontroli i przeglądów obiektów oraz urządzeń wchodzących w skład ujęcia wody, a także wykonywania niezbędnych prac zabezpieczających i remontowych.</li> </ul> <p>Ponadto należy ograniczyć do niezbędnych potrzeb przebywanie osób niezatrudnionych przy obsłudze urządzeń służących do poboru wody.</p>
<b>GMINA REŃSKA WIEŚ</b>	
Rozporządzenie Nr 2/2013 Dyrektora Regionalnego Zarządu Gospodarki Wodnej we Wrocławiu z dnia 9 maja 2013 r. (poz. 1135 z	<p>Ustanawia się strefę ochronną ujęcia wody podziemnej z utworów czwartorzędowych dla wodociągu w Większycach, zwaną dalej "strefą ochronną".</p> <p>Strefę ochronną ujęcia stanowią:</p>

Strefy ochronne ujęć wody, zawierające oznaczenie aktów prawa miejscowego lub decyzji ustanawiających te strefy	zakazy, nakazy i ograniczenia obowiązujące na tych terenach
<p>2013r.) w sprawie ustanowienia strefy ochronnej ujęcia wody podziemnej z utworów czwartorzędowych w miejscowości Większyce</p> <p>Teren ochrony bezpośredniej znajduje się poza obszarem aglomeracji.</p>	<p>1) teren ochrony bezpośredniej, przedstawiony na załączniku nr I do rozporządzenia, dla studni:  a) nr 1, o powierzchni 500,0 m<sup>2</sup>, zlokalizowany na działce nr 804/1,  b) nr 2, o powierzchni 400,0 m<sup>2</sup>, zlokalizowany na działce nr 806/1;  2) teren ochrony pośredniej o powierzchni 3,92 km<sup>2</sup>, przedstawiony na załączniku nr 2 do rozporządzenia, obejmujący . obszar zlokalizowany na działkach ewidencyjnych określonych w załączniku nr 3 do rozporządzenia i opisany w załączniku nr 4 do rozporządzenia.</p> <p>Na terenie ochrony bezpośredniej zabronione jest użytkowanie gruntów do celów niezwiązanych z eksploatacją ujęcia wody.  Na terenie ochrony bezpośredniej ujęcia wody należy:  1) odprowadzać wody opadowe w sposób uniemożliwiający przedostawanie się ich do urządzeń służących do poboru wody;  2) zagospodarować teren zielenią;  3) odprowadzać poza granicę terenu ochrony bezpośredniej ścieki z urządzeń sanitarnych, przeznaczonych do użytku osób zatrudnionych przy obsłudze urządzeń służących do poboru wody;  4) ograniczyć do niezbędnych potrzeb przebywanie osób niezatrudnionych przy obsłudze urządzeń służących do poboru wody.</p> <p>Teren ochrony bezpośredniej należy ogrodzić i oznakować tablicami, zawierającymi informacje o ujęciu wody podziemnej i zakazie wstępu osobom nieupoważnionym, umieszczonymi w sposób przedstawiony na załączniku nr I do rozporządzenia.</p> <p>Na terenie ochrony pośredniej zabrania się:  1) lokalizowania nowych ujęć wody;  2) Wprowadzania ścieków do wód i do ziemi, z wyjątkiem:  a) oczyszczonych wód opadowych i roztopowych,  b) wód opadowych i roztopowych, które zgodnie z obowiązującymi przepisami mogą być wprowadzone do wód i do ziemi bez oczyszczenia,  c) wód popłucznych ze stacji uzdatniania wody;  3) rolniczego wykorzystania ścieków;  4) lokalizowania nowych i rozbudowy istniejących zakładów przemysłowych, które wymagają sporządzenia raportu oddziaływania na środowisko;  5) lokalizowania nowych ferm chowu lub hodowli zwierząt, które wymagają sporządzenia raportu oddziaływania na środowisko;  6) stosowania środków ochrony roślin niebezpiecznych dla środowiska;  7) przechowywania i składowania odpadów promieniotwórczych;  8) lokalizowania magazynów produktów ropopochodnych, a także rurociągów do ich transportu;  9) lokalizowania składowisk odpadów komunalnych, niebezpiecznych, innych niż niebezpieczne i obojętne oraz obojętnych;  10) lokalizowania cmentarzy;  11) wydobywania kopalin.</p>

## 12. Obszary ochronne zbiorników wód śródlądowych

Na terenie aglomeracji Kędzierzyn-Koźle nie zostały oznaczone aktami prawa miejscowego lub decyzjami, obszary zbiorników wód śródlądowych.

### 13. Formy ochrony przyrody

Na obszarze aglomeracji znajdują się:

- Użytek ekologiczny „Gacek”

Rozporządzenie Nr 0151/P/9/2003 Wojewody Opolskiego z 08.12.2003 r. w sprawie uznania za użytki ekologiczne (Dz. Urz. Woj. Opol. z 29.12.2003 r. Nr 109, poz. 2304)

- Użytek ekologiczny „Stara Odra”

Uchwała Nr XXIX/317/20 Rady Miasta Kędzierzyn-Koźle z dnia 17 grudnia 2020 r. w sprawie ustanowienia użytku ekologicznego „Stara Odra” (Dz. Urz. z 2020 r. poz. 3574)

Ponadto na obszarze aglomeracji znajduje się 37 pomników przyrody, które wymieniono poniżej.

lp	typ	podtyp	obiekt	gatunek	Dane aktu prawnego o utworzeniu, ustanowieniu lub wyznaczeniu
1	jednoobiektowy		drzewo	Lipa drobnolistna - <i>Tilia cordata</i>	Ogłoszenie Wydziału Rolnictwa i Leśnictwa Prezydium WRN w Opolu o uznaniu niektórych drzew za pomniki przyrody (Dz.Urz.WRN w Opolu z dnia 18 maja 1970r. Nr 6, Poz. 47)
2	wieloobiektowy	grupa drzew	drzewo	Dąb szypułkowy - <i>Quercus robur</i>	Ogłoszenie PWRN z dn. 14 lutego 1956 r. o uznaniu niektórych drzew za pomniki przyrody (Dz.Urz.WRN w Opolu z dnia 30 marca 1956 r. Nr 2, poz. 12)
3	jednoobiektowy		drzewo	Dąb szypułkowy - <i>Quercus robur</i>	Uchwała Rady Miasta Kędzierzyn-Koźle Nr XXXVI/424/13 z dn. 25 kwietnia 2013 r. (Dz.Urz.Woj.Opolskiego z dnia 3 czerwca 2013 r. poz. 1281)
4	jednoobiektowy		drzewo	Dąb szypułkowy - <i>Quercus robur</i>	Uchwała Rady Miasta Kędzierzyn-Koźle Nr XXXVI/424/13 z dn. 25 kwietnia 2013 r. (Dz.Urz.Woj.Opolskiego z dnia 3 czerwca 2013 r. poz. 1281)
5	wieloobiektowy	aleja	drzewo	Dąb szypułkowy - <i>Quercus robur</i>	Uchwała Rady Miasta Kędzierzyn-Koźle Nr XXXVI/424/13 z dn. 25 kwietnia 2013 r. (Dz.Urz.Woj.Opolskiego z dnia 3 czerwca 2013 r. poz. 1281)
6	wieloobiektowy	grupa drzew	drzewo	Dąb szypułkowy - <i>Quercus robur</i>	Ogłoszenie Wydziału Rolnictwa i Leśnictwa PWRN z dn. 10 czerwca 1960 r. o uznaniu niektórych drzew i głązów narzutowych za pomniki przyrody (Dz.Urz.WRN w Opolu z dnia 28 czerwca 1960 r. Nr 6, poz. 40)
7	jednoobiektowy		głąz narzutowy	brak danych	Ogłoszenie PWRN z dn. 30 grudnia 1954 r. o uznanie niektórych drzew i głązów za pomniki przyrody (Dz.Urz.WRN w Opolu z dnia 28 lutego 1955 r. Nr 1, Poz. 3)
8	jednoobiektowy		drzewo	Dąb szypułkowy - <i>Quercus robur</i>	Uchwała nr XVI/180/99 Rady Miejskiej w Kędzierzynie-Koźlu z dn. 30 września 1999 r. w sprawie uznania za pomniki przyrody drzew rosnących na terenie miasta Kędzierzyn-Koźle

lp	typ	podtyp	obiekt	gatunek	Dane aktu prawnego o utworzeniu, ustanowieniu lub wyznaczeniu
9	jednoobiektowy		drzewo	Dąb szypułkowy - Quercus robur	Uchwała Rady Miasta Kędzierzyn-Koźle Nr XXXVI/424/13 z dn. 25 kwietnia 2013 r. (Dz.Urz.Woj.Opolskiego z dnia 3 czerwca 2013 r. poz. 1281)
10	wieloobiektowy	grupa drzew	drzewo	Dąb szypułkowy - Quercus robur	Ogłoszenie Wydziału Rolnictwa i Leśnictwa PWRN z dn. 10 czerwca 1960 r. o uznaniu niektórych drzew i gałęzi narzutowych za pomniki przyrody (Dz.Urz.WRN w Opolu z dnia 28 czerwca 1960 r. Nr 6, poz. 40)
11	wieloobiektowy	grupa drzew	drzewo	Platan klonolistny - Platanus xacerifolia (Platanus xhispanica)	Ogłoszenie Wydziału Rolnictwa i Leśnictwa Prezydium WRN w Opolu o uznaniu niektórych drzew za pomniki przyrody (Dz.Urz.WRN w Opolu z dnia 18 maja 1970r. Nr 6, Poz. 47)
12	wieloobiektowy	grupa drzew	drzewo	Dąb szypułkowy - Quercus robur	Ogłoszenie PWRN z dn. 14 lutego 1956 r. o uznaniu niektórych drzew za pomniki przyrody (Dz.Urz.WRN w Opolu z dnia 30 marca 1956 r. Nr 2, poz. 12)
13	jednoobiektowy		drzewo	Klon jawor (Jawor) - Acer pseudoplatanus	Uchwała Rady Miasta Kędzierzyn-Koźle Nr XXXVI/424/13 z dn. 25 kwietnia 2013 r. (Dz.Urz.Woj.Opolskiego z dnia 3 czerwca 2013 r. poz. 1281)
14	wieloobiektowy	grupa drzew	drzewo	Dąb szypułkowy - Quercus robur	Ogłoszenie Wydziału Rolnictwa i Leśnictwa PWRN z dn. 10 czerwca 1960 r. o uznaniu niektórych drzew i gałęzi narzutowych za pomniki przyrody (Dz.Urz.WRN w Opolu z dnia 28 czerwca 1960 r. Nr 6, poz. 40)
15	jednoobiektowy		drzewo	Klon pospolity (Klon zwyczajny) - Acer platanoides	Uchwała Nr LXIII/598/18 Rady Miasta Kędzierzyn-Koźle z dnia 30 października 2018 r. w sprawie ustanowienia pomników przyrody (Dz. Urz. z 2018 r. poz. 3137)
16	wieloobiektowy	grupa drzew	drzewo	Platan klonolistny - Platanus xacerifolia (Platanus xhispanica)	Ogłoszenie Wydziału Rolnictwa i Leśnictwa Prezydium WRN w Opolu o uznaniu niektórych drzew za pomniki przyrody (Dz.Urz.WRN w Opolu z dnia 18 maja 1970r. Nr 6, Poz. 47)
17	wieloobiektowy	grupa drzew	drzewo	Dąb szypułkowy - Quercus robur	Ogłoszenie Wydziału Rolnictwa i Leśnictwa PWRN z dn. 10 czerwca 1960 r. o uznaniu niektórych drzew i gałęzi narzutowych za pomniki przyrody (Dz.Urz.WRN w Opolu z dnia 28 czerwca 1960 r. Nr 6, poz. 40)
18	jednoobiektowy		drzewo	Dąb szypułkowy - Quercus robur	Uchwała Rady Miasta Kędzierzyn-Koźle Nr XXXVI/424/13 z dn. 25 kwietnia 2013 r. (Dz.Urz.Woj.Opolskiego z dnia 3 czerwca 2013 r. poz. 1281)

lp	typ	podtyp	obiekt	gatunek	Dane aktu prawnego o utworzeniu, ustanowieniu lub wyznaczeniu
19	jednoobiektowy		drzewo	Dąb szypułkowy - Quercus robur	Uchwała nr XVI/180/99 Rady Miejskiej w Kędzierzynie-Koźlu z dn. 30 września 1999 r. w sprawie uznania za pomniki przyrody drzew rosnących na terenie miasta Kędzierzyn-Koźle
20	wieloobiektowy	grupa drzew	drzewo	Dąb szypułkowy - Quercus robur	Ogłoszenie Wydziału Rolnictwa i Leśnictwa PWRN z dn. 10 czerwca 1960 r. o uznaniu niektórych drzew i gałęzi narzutowych za pomniki przyrody (Dz.Urz.WRN w Opolu z dnia 28 czerwca 1960 r. Nr 6, poz. 40)
21	wieloobiektowy	grupa drzew	drzewo	Dąb szypułkowy - Quercus robur	Ogłoszenie Wydziału Rolnictwa i Leśnictwa PWRN z dn. 10 czerwca 1960 r. o uznaniu niektórych drzew i gałęzi narzutowych za pomniki przyrody (Dz.Urz.WRN w Opolu z dnia 28 czerwca 1960 r. Nr 6, poz. 40)
22	wieloobiektowy	grupa drzew	drzewo	Dąb szypułkowy - Quercus robur	Ogłoszenie PWRN z dn. 6 października 1955 r. o uznaniu niektórych drzew za pomniki przyrody (Dz.Urz.WRN w Opolu z dnia 30 listopada 1955 r. Nr 9, poz. 31)
23	jednoobiektowy		drzewo	Dąb szypułkowy - Quercus robur	Uchwała Rady Miasta Kędzierzyn-Koźle Nr XXXVI/424/13 z dn. 25 kwietnia 2013 r. (Dz.Urz.Woj.Opolskiego z dnia 3 czerwca 2013 r. poz. 1281)
24	jednoobiektowy		drzewo	Dąb szypułkowy - Quercus robur	Ogłoszenie PWRN z dn. 14 lutego 1956 r. o uznaniu niektórych drzew za pomniki przyrody (Dz.Urz.WRN w Opolu z dnia 30 marca 1956 r. Nr 2, poz. 12)
25	jednoobiektowy		drzewo	Dąb szypułkowy - Quercus robur	Uchwała nr XVI/180/99 Rady Miejskiej w Kędzierzynie-Koźlu z dn. 30 września 1999 r. w sprawie uznania za pomniki przyrody drzew rosnących na terenie miasta Kędzierzyn-Koźle
26	jednoobiektowy		drzewo	Buk pospolity (Buk zwyczajny) - Fagus sylvatica	Uchwała Rady Miasta Kędzierzyn-Koźle Nr XXXVI/424/13 z dn. 25 kwietnia 2013 r. (Dz.Urz.Woj.Opolskiego z dnia 3 czerwca 2013 r. poz. 1281)
27	wieloobiektowy	grupa drzew	drzewo	Dąb szypułkowy - Quercus robur	Ogłoszenie Wydziału Rolnictwa i Leśnictwa PWRN z dn. 10 czerwca 1960 r. o uznaniu niektórych drzew i gałęzi narzutowych za pomniki przyrody (Dz.Urz.WRN w Opolu z dnia 28 czerwca 1960 r. Nr 6, poz. 40)
28	jednoobiektowy		drzewo	Dąb szypułkowy - Quercus robur	Uchwała nr XVI/180/99 Rady Miejskiej w Kędzierzynie-Koźlu z dn. 30 września 1999 r. w sprawie uznania za pomniki przyrody drzew rosnących na terenie miasta Kędzierzyn-Koźle

lp	typ	podtyp	obiekt	gatunek	Dane aktu prawnego o utworzeniu, ustanowieniu lub wyznaczeniu
29	jednoobiektowy		drzewo	Platan klonolistny - Platanus xacerifolia (Platanus xhispanica)	Uchwała Rady Miasta Kędzierzyn-Koźle Nr XXXVI/424/13 z dn. 25 kwietnia 2013 r. (Dz.Urz.Woj.Opolskiego z dnia 3 czerwca 2013 r. poz. 1281)
30	wieloobiektowy	grupa drzew	drzewo	Dąb szypułkowy - Quercus robur	Ogłoszenie Wydziału Rolnictwa i Leśnictwa PWRN z dn. 10 czerwca 1960 r. o uznaniu niektórych drzew i gałęzi narzutowych za pomniki przyrody (Dz.Urz.WRN w Opolu z dnia 28 czerwca 1960 r. Nr 6, poz. 40)
31	wieloobiektowy	grupa drzew	drzewo	Dąb szypułkowy - Quercus robur	Ogłoszenie PWRN z dn. 14 lutego 1956 r. o uznaniu niektórych drzew za pomniki przyrody (Dz.Urz.WRN w Opolu z dnia 30 marca 1956 r. Nr 2, poz. 12)
32	wieloobiektowy	grupa drzew	drzewo	Dąb szypułkowy - Quercus robur	Ogłoszenie Wydziału Rolnictwa i Leśnictwa PWRN z dn. 10 czerwca 1960 r. o uznaniu niektórych drzew i gałęzi narzutowych za pomniki przyrody (Dz.Urz.WRN w Opolu z dnia 28 czerwca 1960 r. Nr 6, poz. 40)
33	jednoobiektowy		drzewo	Dąb szypułkowy - Quercus robur	Ogłoszenie Wydziału Rolnictwa i Leśnictwa PWRN w Opolu o uznaniu niektórych drzew i gałęzi za pomniki przyrody (Dz.Urz.WRN w Opolu z dnia 27 lutego 1971 r. Nr 2, poz 11)
34	jednoobiektowy		drzewo	Dąb szypułkowy - Quercus robur	Uchwała Nr LXIII/598/18 Rady Miasta Kędzierzyn-Koźle z dnia 30 października 2018 r. w sprawie ustanowienia pomników przyrody (Dz. Urz. z 2018 r. poz. 3137)
35	wieloobiektowy	aleja	drzewo	Dąb szypułkowy - Quercus robur	Uchwała Rady Miasta Kędzierzyn-Koźle Nr XXXVI/424/13 z dn. 25 kwietnia 2013 r. (Dz.Urz.Woj.Opolskiego z dnia 3 czerwca 2013 r. poz. 1281)
36	wieloobiektowy	grupa drzew	drzewo	Dąb szypułkowy - Quercus robur	Ogłoszenie Wydziału Rolnictwa i Leśnictwa PWRN z dn. 10 czerwca 1960 r. o uznaniu niektórych drzew i gałęzi narzutowych za pomniki przyrody (Dz.Urz.WRN w Opolu z dnia 28 czerwca 1960 r. Nr 6, poz. 40)
37	jednoobiektowy		drzewo	Dąb szypułkowy - Quercus robur	Ogłoszenie PWRN z dn. 30 grudnia 1954 r. o uznaniu niektórych drzew i gałęzi za pomniki przyrody (Dz.Urz.WRN w Opolu z dnia 28 lutego 1955 r. Nr 1, Poz. 3)

**14. Określenie równoważnej liczby mieszkańców dla aglomeracji Kędzierzyn-Koźle**

L.P.	Działanie	Opis	Kędzierzyn-Koźle	Reńska Wieś	Cisek	Bierawa	Aglomeracja
1		Liczba mieszkańców w aglomeracji	52 127	6 309	1 473	2837	62 746
2		Liczba mieszkańców korzystających z istniejącej sieci kanalizacyjnej	51 668	6 296	1 365	2 779	62 108
3		Liczba osób czasowo przebywających korzystających z sieci kanalizacyjnej	864	0	20	0	884
4		Liczba osób czasowo przebywających korzystająca ze zbiorników bezodpływowych lub przydomowych oczyszczalni ścieków	0	0	0	0	0
5		Przemysł podłączony do systemu kanalizacyjnego	6 385	0	14	0	6399
6		Przemysł korzystający ze zbiorników bezodpływowych	0	0	0	0	0
7		Liczba mieszkańców korzystająca z przydomowych oczyszczalni ścieków	0	0	0	0	0
8		Liczba mieszkańców korzystająca ze zbiorników bezodpływowych	459	13	108	58	638
<b>9</b>	<b>1+3+4+5+6</b>	<b>RLM aglomeracji</b>	<b>59 376</b>	<b>6 311</b>	<b>1 507</b>	<b>2 837</b>	<b>70 029</b>
<b>10</b>	<b>2+3+5</b>	<b>RLM korzystająca z kanalizacji</b>	<b>58 917</b>	<b>6 296</b>	<b>1 399</b>	<b>2 779</b>	<b>69 391</b>
<b>11</b>	<b>10/9</b>	<b>% RLM</b>	<b>99,23%</b>	<b>99,76%</b>	<b>92,83%</b>	<b>97,96%</b>	<b>99,09%</b>

Wielkość RLM aglomeracji Kędzierzyn-Koźle w wyniku zmiany granic zmniejszy się z 74 254 RLM do 70 029 RLM co stanowi spadek o 5,7%. Zgodnie z obowiązującymi wytycznymi, jeśli różnica pomiędzy RLM określoną w uchwale a RLM rzeczywistą przekracza 5%, istnieje konieczność aktualizacji danych dotyczących aglomeracji. Na spadek RLM aglomeracji wpłynął głównie RLM pochodzący z przemysłu. Dodatkowo zaobserwowano również spadek liczby mieszkańców na obszarze aglomeracji.

Z obszaru aglomeracji wyłączono łącznie 21 przydomowych oczyszczalni ścieków, w tym:

- 3 na terenie miasta Kędzierzyn-Koźle, z których korzysta łącznie 15 osób,
- 3 na terenie gminy Reńska Wieś, z których korzysta łącznie 9 osób,
- 10 na terenie gminy Cisek, z których korzysta łącznie 33 osoby,
- 5 na terenie gminy Bierawa, z których korzysta łącznie 6 osób.

Łączna liczba osób korzystających z przydomowych oczyszczalni ścieków wyłączonych z obszaru aglomeracji wynosi 63 osoby.

Nie wyłączono żadnych innych obszarów ani urządzeń kanalizacyjnych

Dla terenów wyłączonych z obszaru aglomeracji nie pozyskiwano pomocy finansowej na realizację przedsięwzięć w zakresie budowy, rozbudowy i modernizacji urządzeń kanalizacyjnych ze środków budżetu państwa oraz ze środków pochodzących z funduszy Unii Europejskiej otrzymanej w okresie 5 lat od zrealizowania przedsięwzięcia ujętego w Krajowym Programie Oczyszczania ścieków Komunalnych, o którym mowa w art. 88 ust. 1 ustawy Prawo Wodne.

W obszarze aglomeracji Kędzierzyn-Koźle znajduje się 299 zbiorników bezodpływowych (638 osób, ilość ścieków: 85,8 m<sup>3</sup>/d) oraz 0 przydomowych oczyszczalni ścieków (0 osób, ilość ścieków: 0 m<sup>3</sup>/d).

Na terenach nieskanalizowanych ścieki gromadzone są w zbiornikach bezodpływowych (299 szt.) Brak przydomowych oczyszczalni ścieków.

Gminy prowadzą ewidencję zbiorników bezodpływowych o której mowa w art. 3 ust. 3 pkt 1 i 2 ustawy z dnia 13 września 1996 r. o utrzymaniu czystości i porządku w gminach (tekst jednolity Dz.U. 2025 poz. 733 ze zm.).

Na terenach nieskanalizowanych, wyłączonych z obszaru aglomeracji ścieki oczyszczane są w przydomowych oczyszczalniach ścieków. Osad okresowo wywożony jest wozami asenizacyjnymi przez podmioty posiadające stosowne zezwolenia.

#### **15. Badanie spełnienia przez aglomerację warunków Dyrektywy ściekowej 91/271/EWG.**

a) Warunek I (art. 3 Dyrektywy) **procent skanalizowania w aglomeracji.**

99,09%

b) Warunek II (art. 10 Dyrektywy) **wydajność oczyszczalni w aglomeracji** (wyrażona w RLM).

Projektowa wydajność oczyszczalni ścieków wyrażona w RLM wynosi 85 732 RLM i jest większa od RLM aglomeracji 70 029.

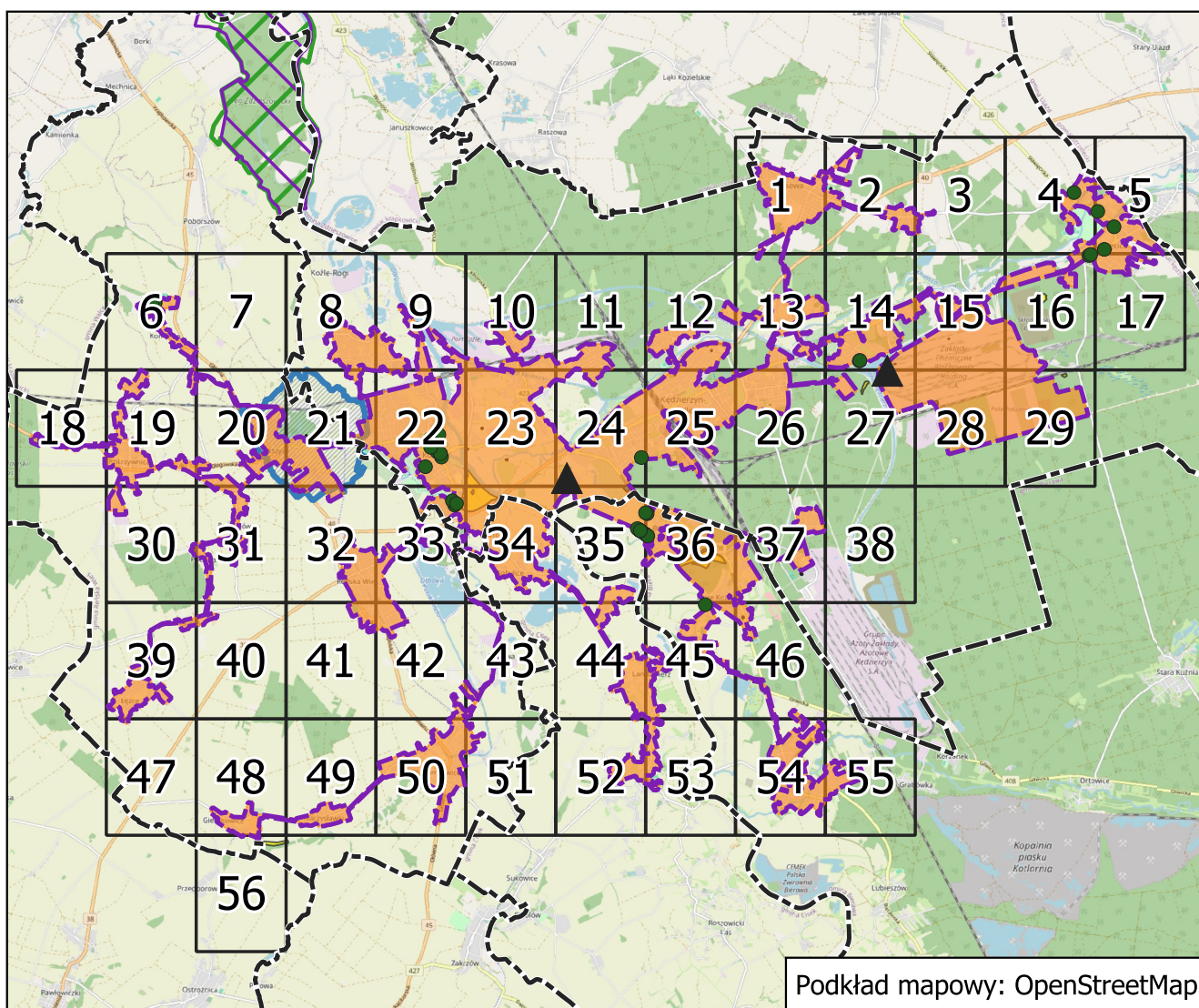
c) Warunek III (art. 4 i art. 5 Dyrektywy) **standardy oczyszczania ścieków.**

Oczyszczalnie spełniają kryteria Rozporządzenia Ministra Gospodarki Morskiej i Żeglugi Śródlądowej z dnia 12 lipca 2019 r. w sprawie substancji szczególnie szkodliwych dla środowiska wodnego oraz warunków, jakie należy spełnić przy wprowadzaniu do wód lub do ziemi ścieków, a także przy odprowadzaniu wód opadowych lub roztopowych do wód lub do urządzeń wodnych.

Załącznik Nr 2 do uchwały Nr XXV/249/26  
 Rady Miasta Kędzierzyn-Koźle  
 z dnia 31 marca 2026 r.

# Aglomeracja Kędzierzyn-Koźle

## Schemat podziału map



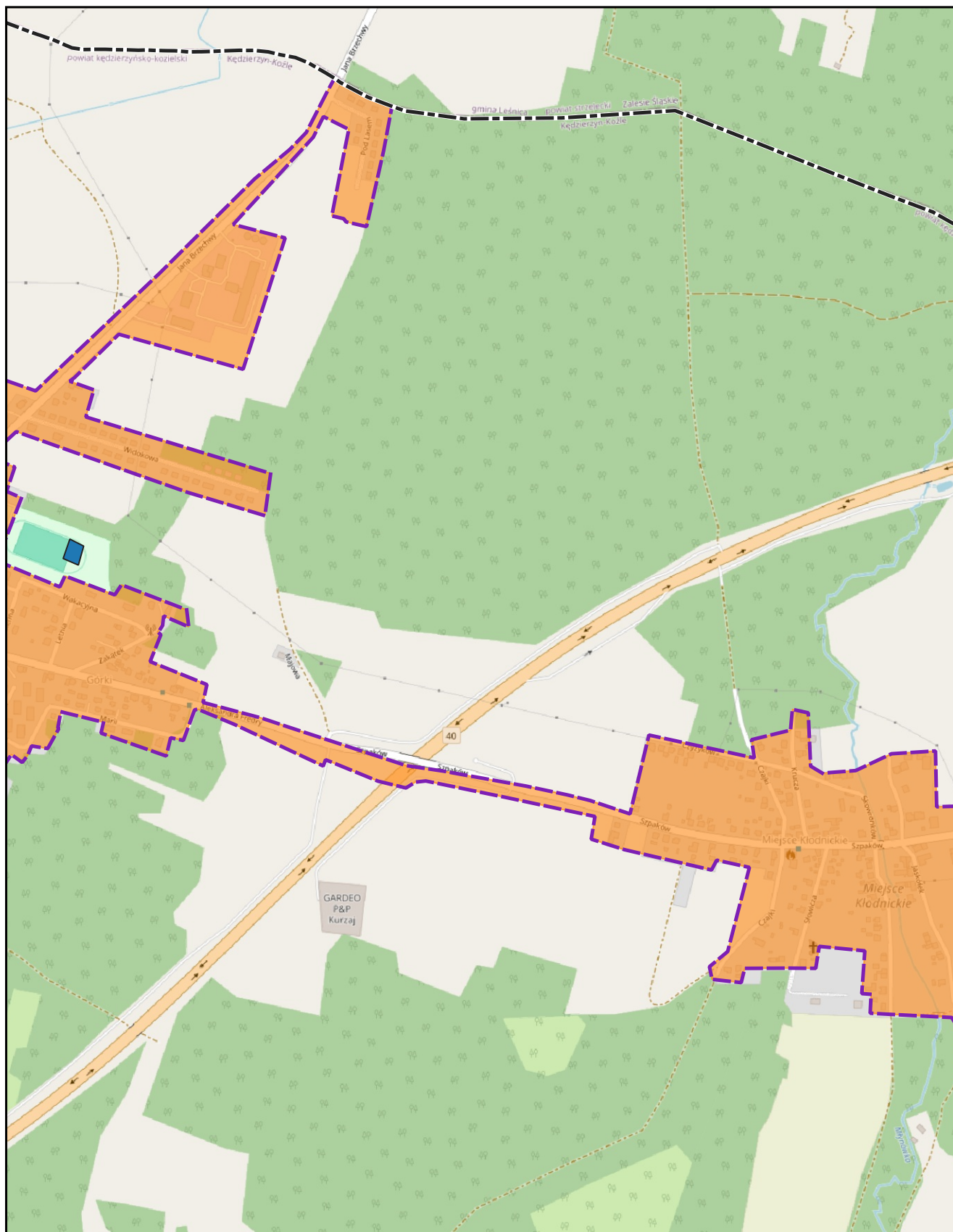
### Legenda

- |  |                                 |
|--|---------------------------------|
| --- granice gmin   | formy ochrony przyrody          |
| ▲ oczyszczalnia ścieków  | ▭ obszar chronionego krajobrazu |
| ▭ granice aglomeracji Kędzierzyn-Koźle                             | ▭ natura 2000                   |
| ▭ granice stref ochronnych ujęć wody terenów ochrony pośredniej    | ▭ użytek ekologiczny            |
| ▭ granice stref ochronnych ujęć wody terenów ochrony bezpośredniej | ● pomniki przyrody              |



# Aglomeracja Kędzierzyn-Koźle

Arkusz: 2



skala: 1:10 000

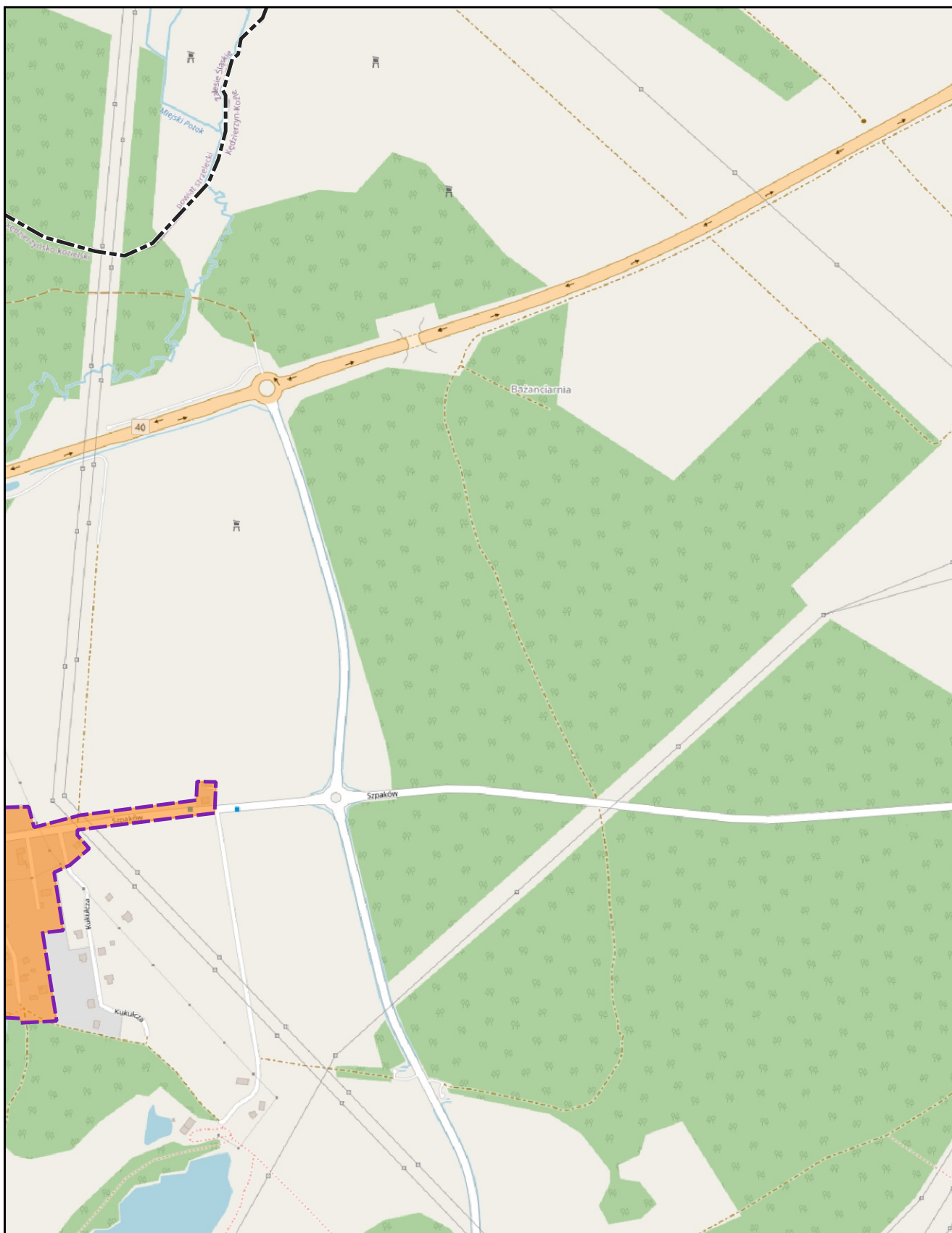
podkład mapowy: OpenStreetMap

0 0,25 0,5 km



# Aglomeracja Kędzierzyn-Koźle

Arkusz: 3



skala: 1:10 000

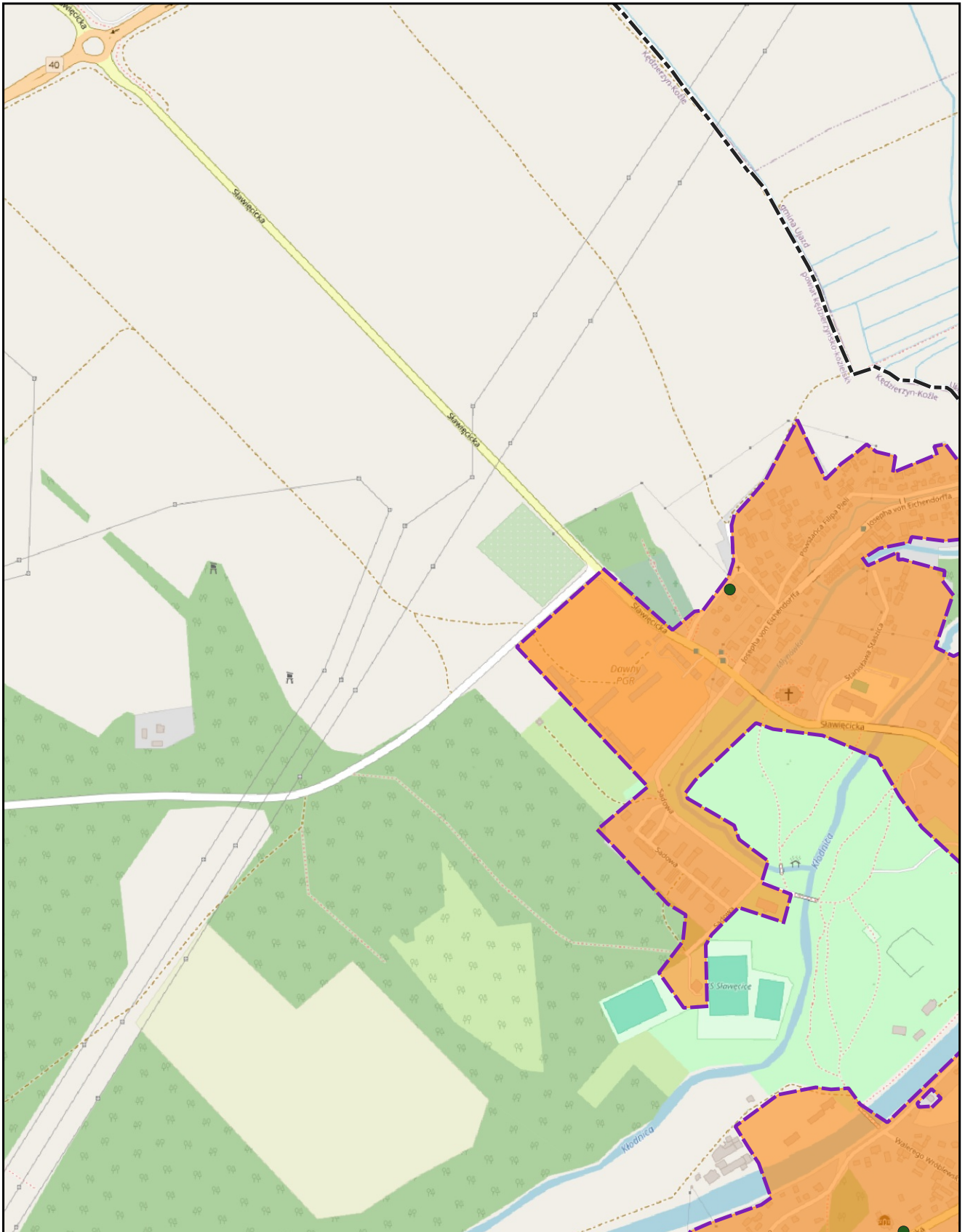
podkład mapowy: OpenStreetMap

0 0,25 0,5 km



# Aglomeracja Kędzierzyn-Koźle

Arkusz: 4



skala: 1:10 000

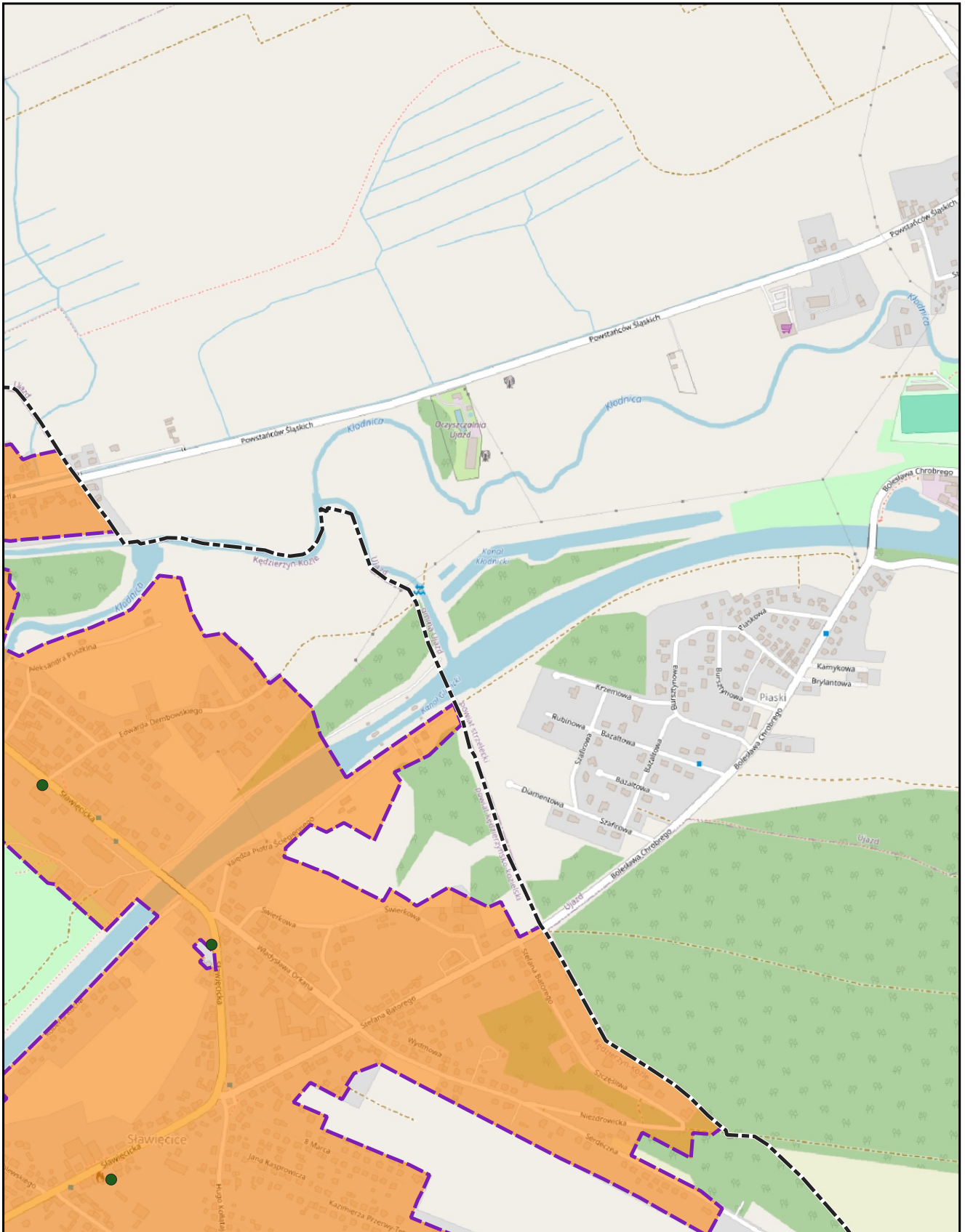
podkład mapowy: OpenStreetMap

0 0,25 0,5 km



# Aglomeracja Kędzierzyn-Koźle

Arkusz: 5



skala: 1:10 000

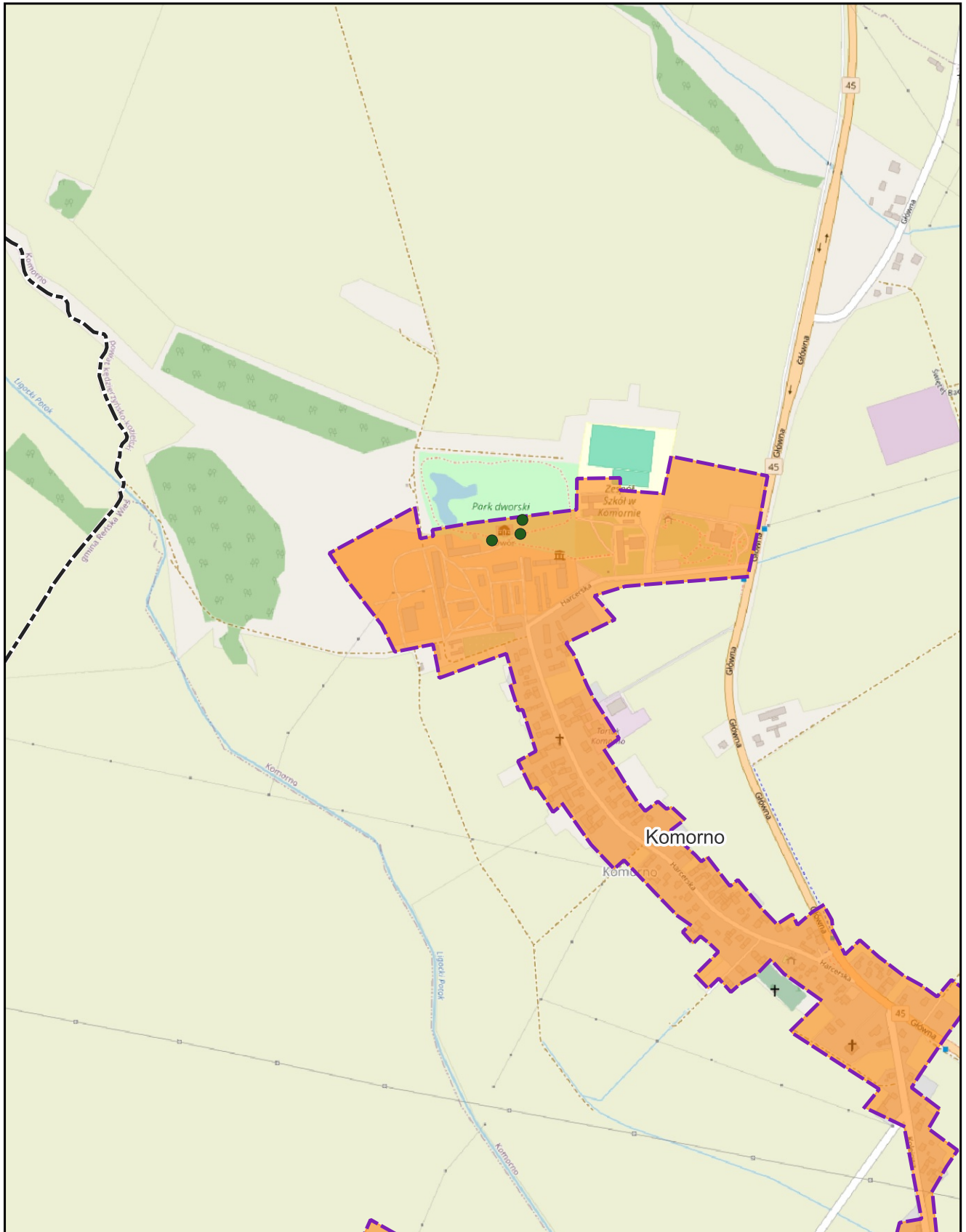
podkład mapowy: OpenStreetMap

0 0,25 0,5 km



# Aglomeracja Kędzierzyn-Koźle

Arkusz: 6



skala: 1:10 000

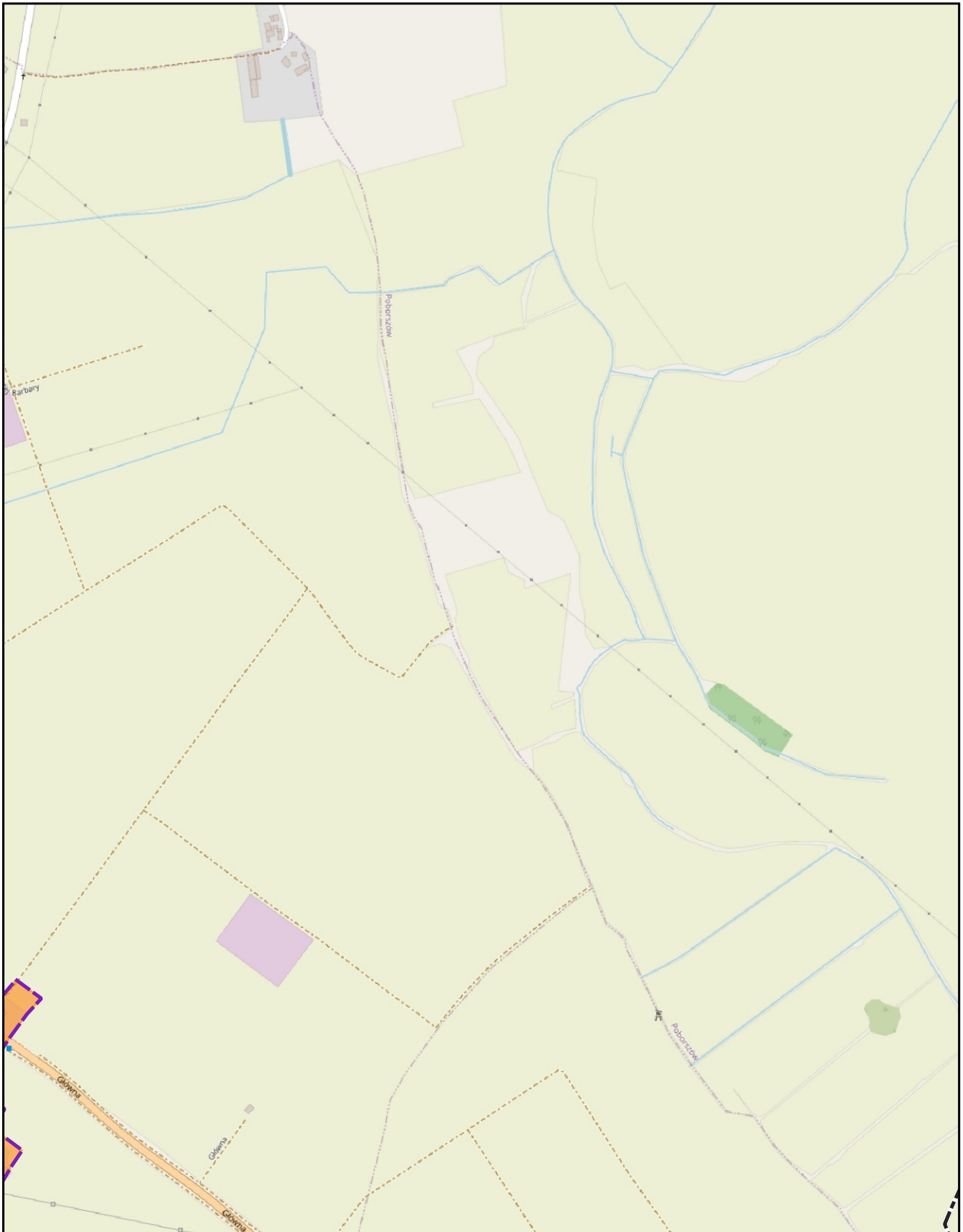
podkład mapowy: OpenStreetMap

0 0,25 0,5 km



# Aglomeracja Kędzierzyn-Koźle

Arkusz: 7



skala: 1:10 000

podkład mapowy: OpenStreetMap

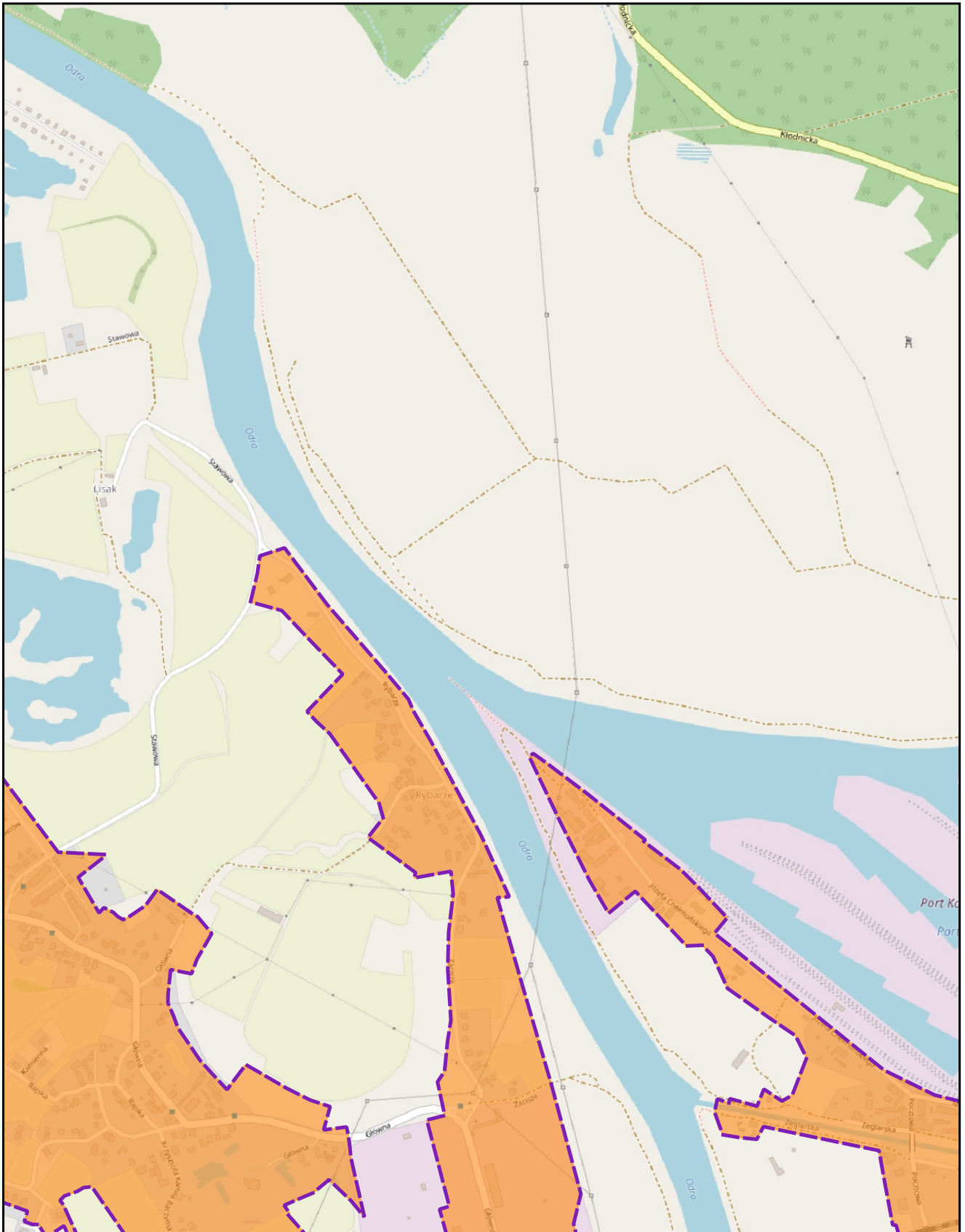
0 0,25 0,5 km





# Aglomeracja Kędzierzyn-Koźle

Arkusz: 9



skala: 1:10 000

podkład mapowy: OpenStreetMap

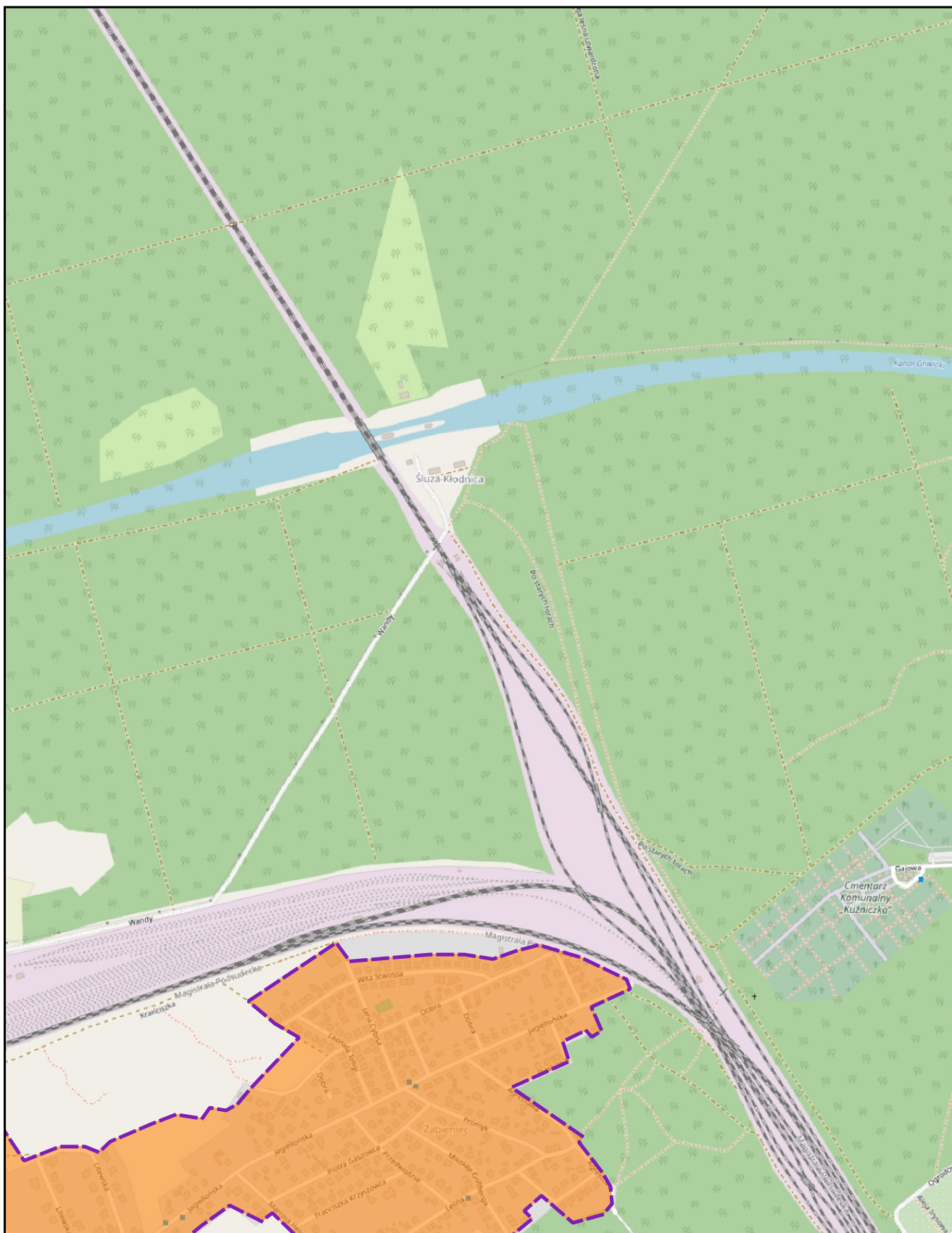
0 0,25 0,5 km





# Aglomeracja Kędzierzyn-Koźle

Arkusz: 11



skala: 1:10 000

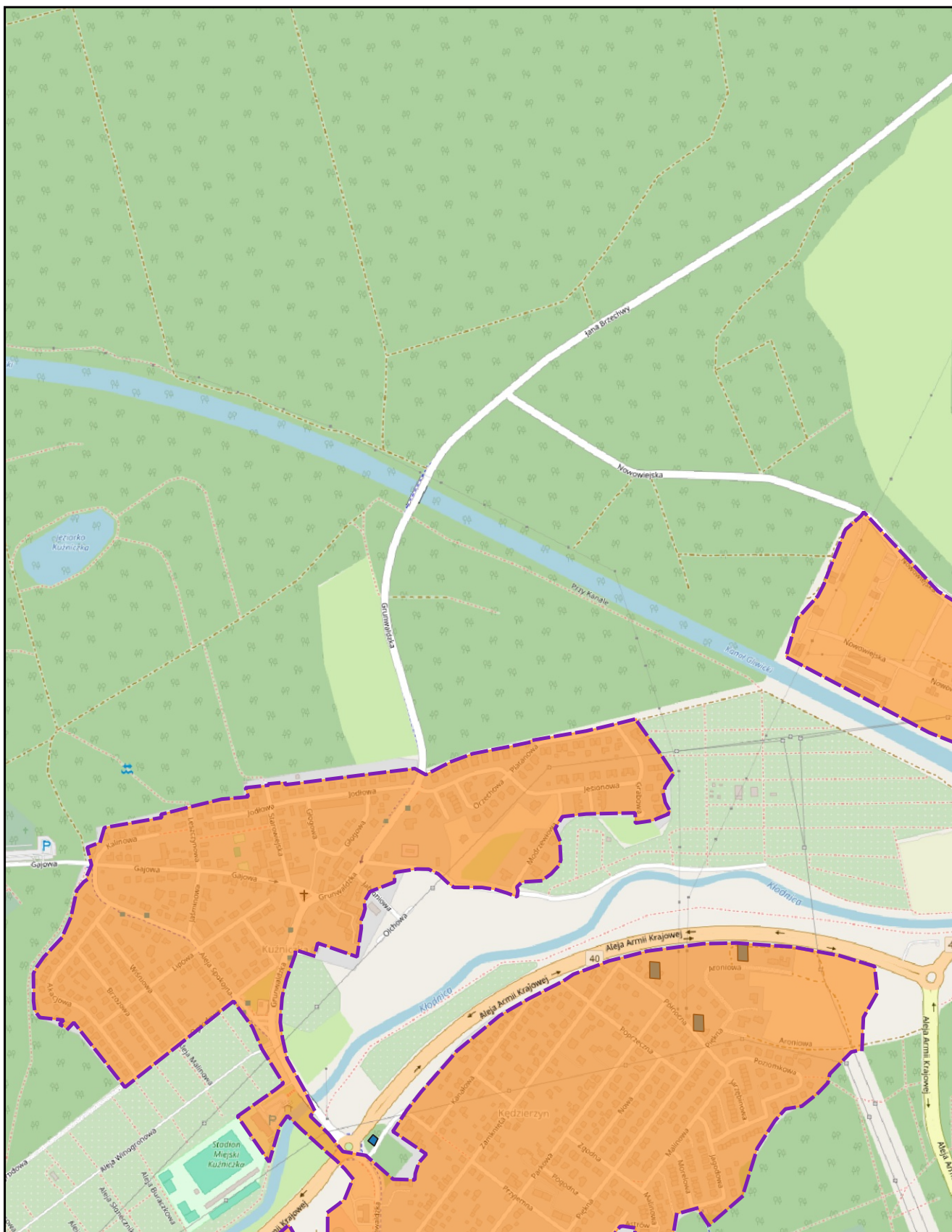
podkład mapowy: OpenStreetMap

0 0,25 0,5 km



# Aglomeracja Kędzierzyn-Koźle

Arkusz: 12



skala: 1:10 000

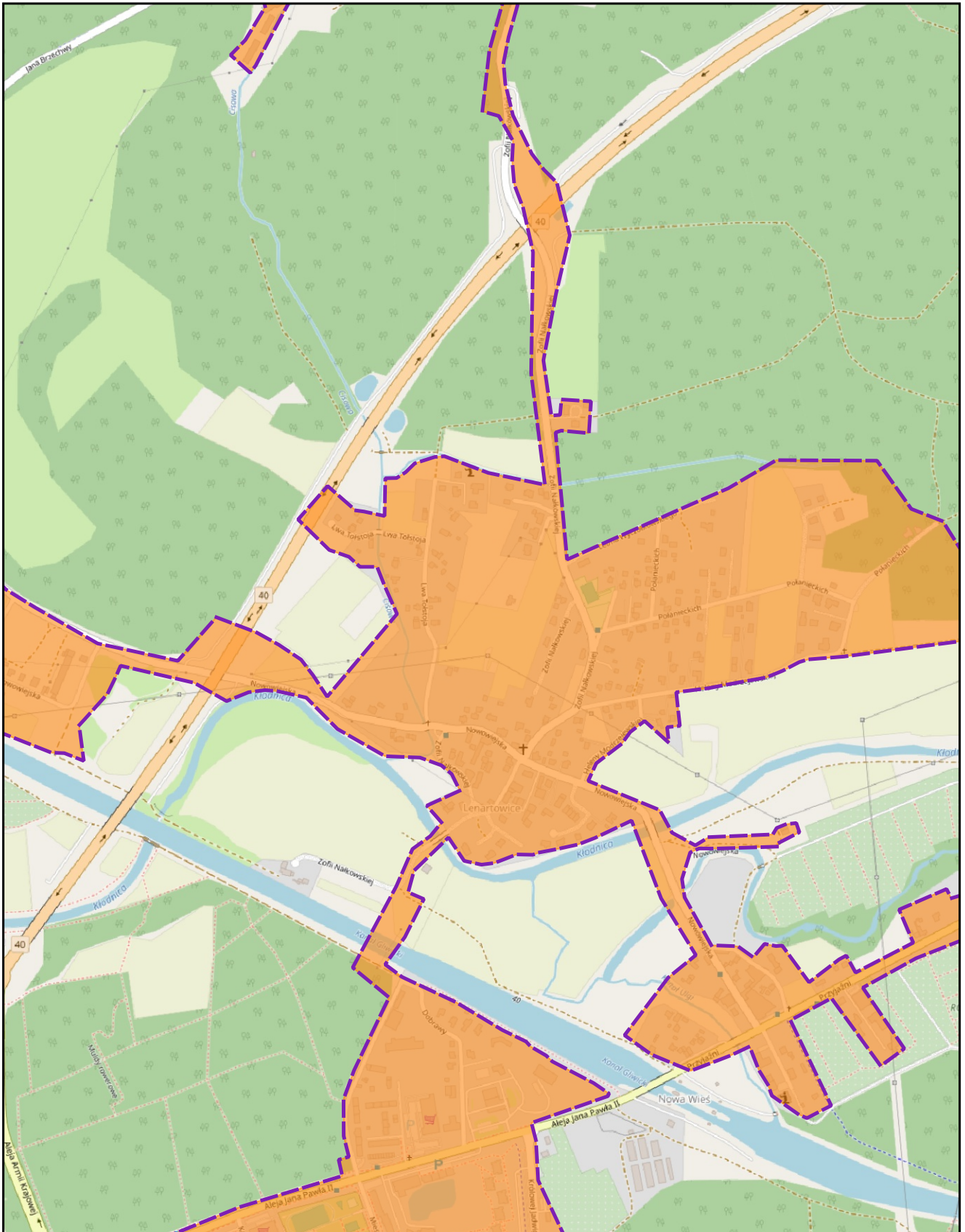
podkład mapowy: OpenStreetMap

0 0,25 0,5 km



# Aglomeracja Kędzierzyn-Koźle

Arkusz: 13



skala: 1:10 000

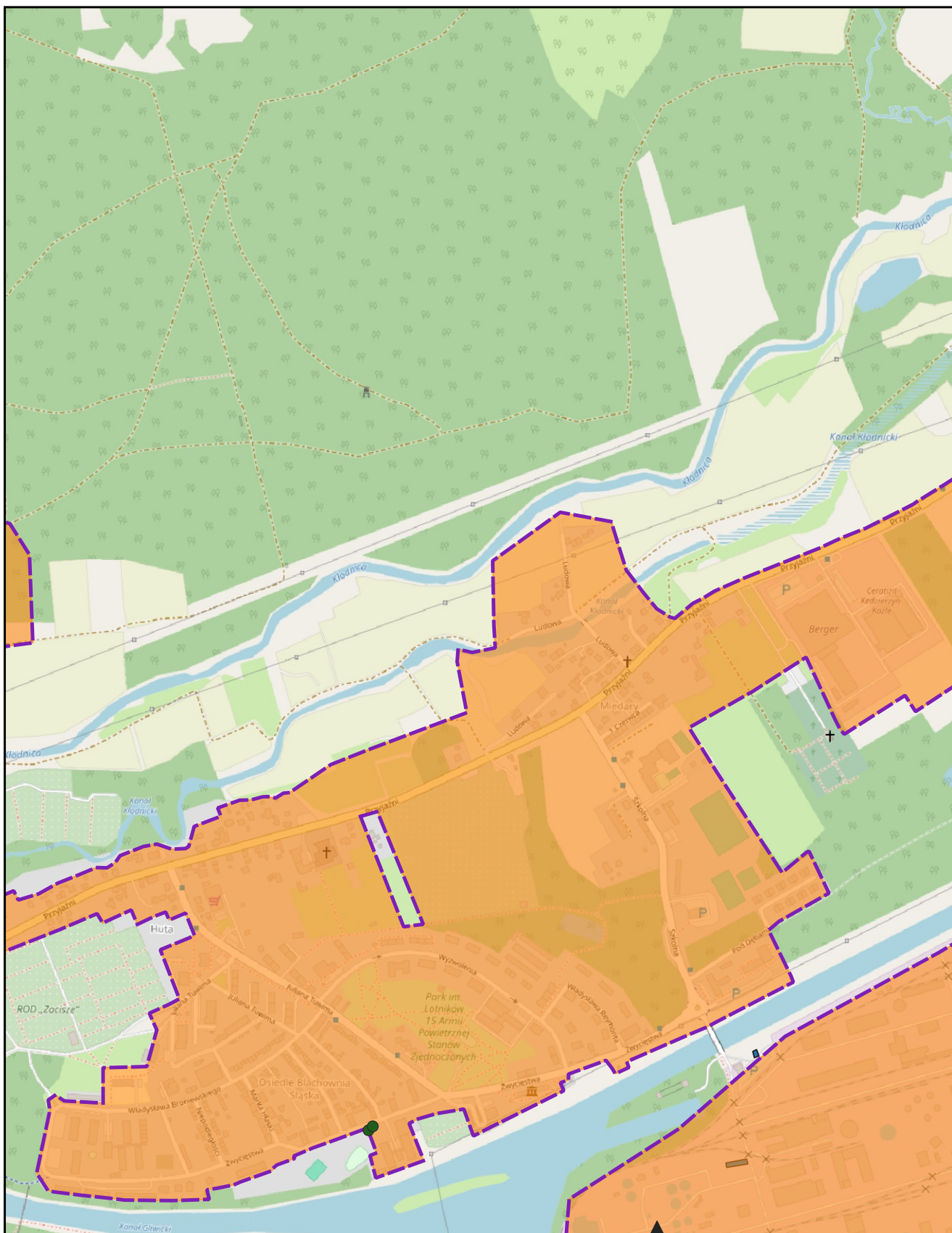
podkład mapowy: OpenStreetMap

0 0,25 0,5 km



# Aglomeracja Kędzierzyn-Koźle

Arkusz: 14



skala: 1:10 000

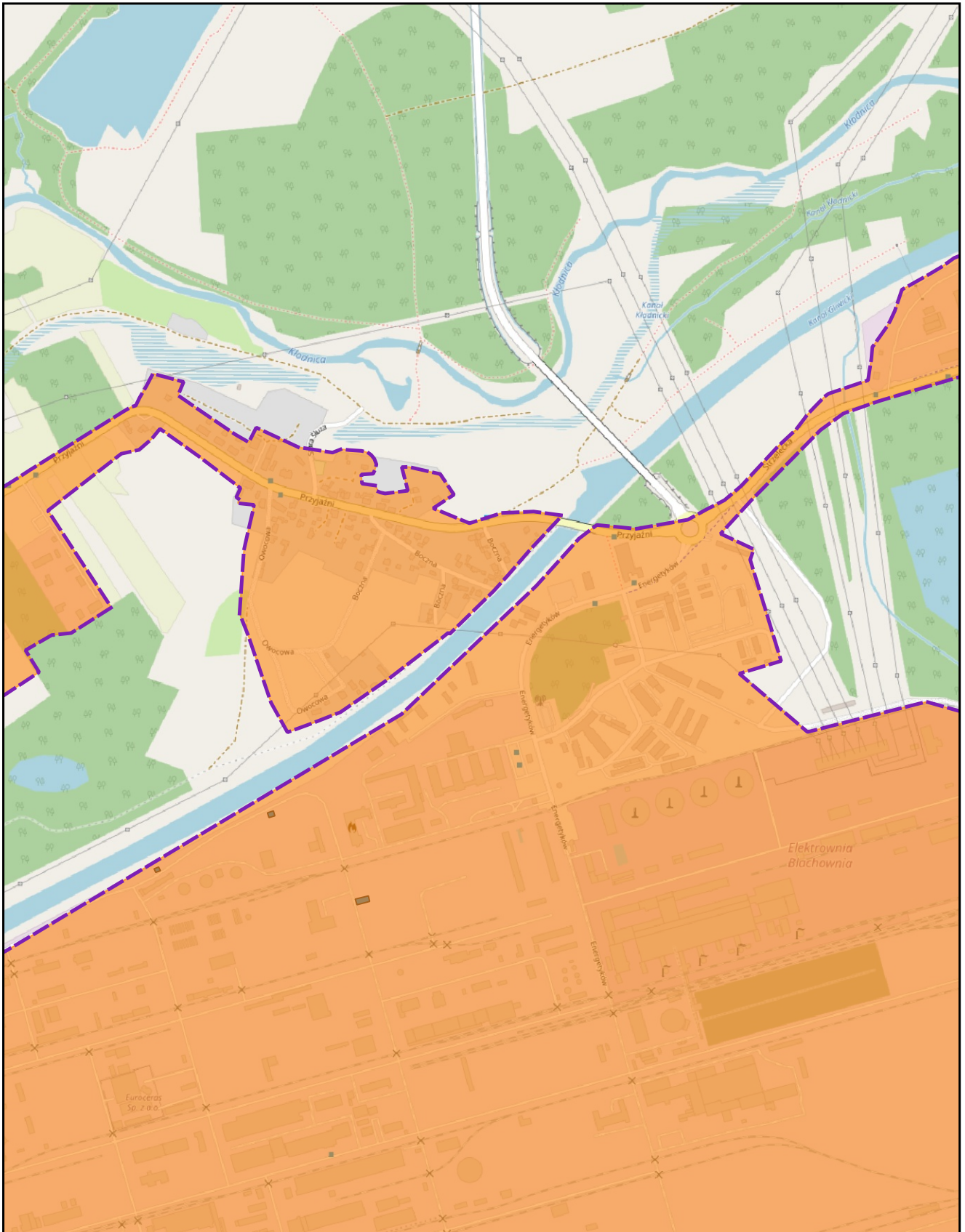
podkład mapowy: OpenStreetMap

0 0,25 0,5 km



# Aglomeracja Kędzierzyn-Koźle

Arkusz: 15



skala: 1:10 000

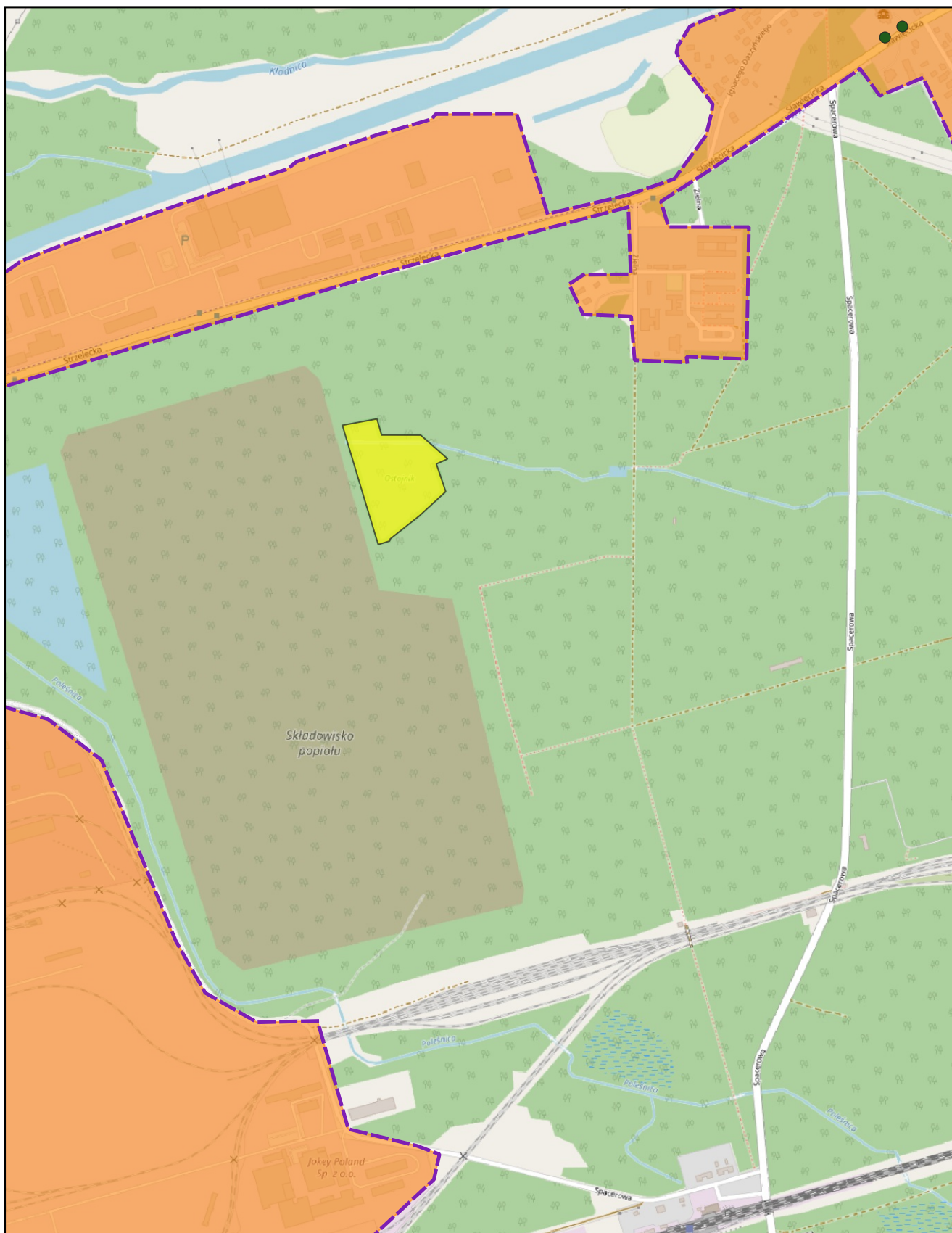
podkład mapowy: OpenStreetMap

0 0,25 0,5 km



# Aglomeracja Kędzierzyn-Koźle

Arkusz: 16



skala: 1:10 000

podkład mapowy: OpenStreetMap

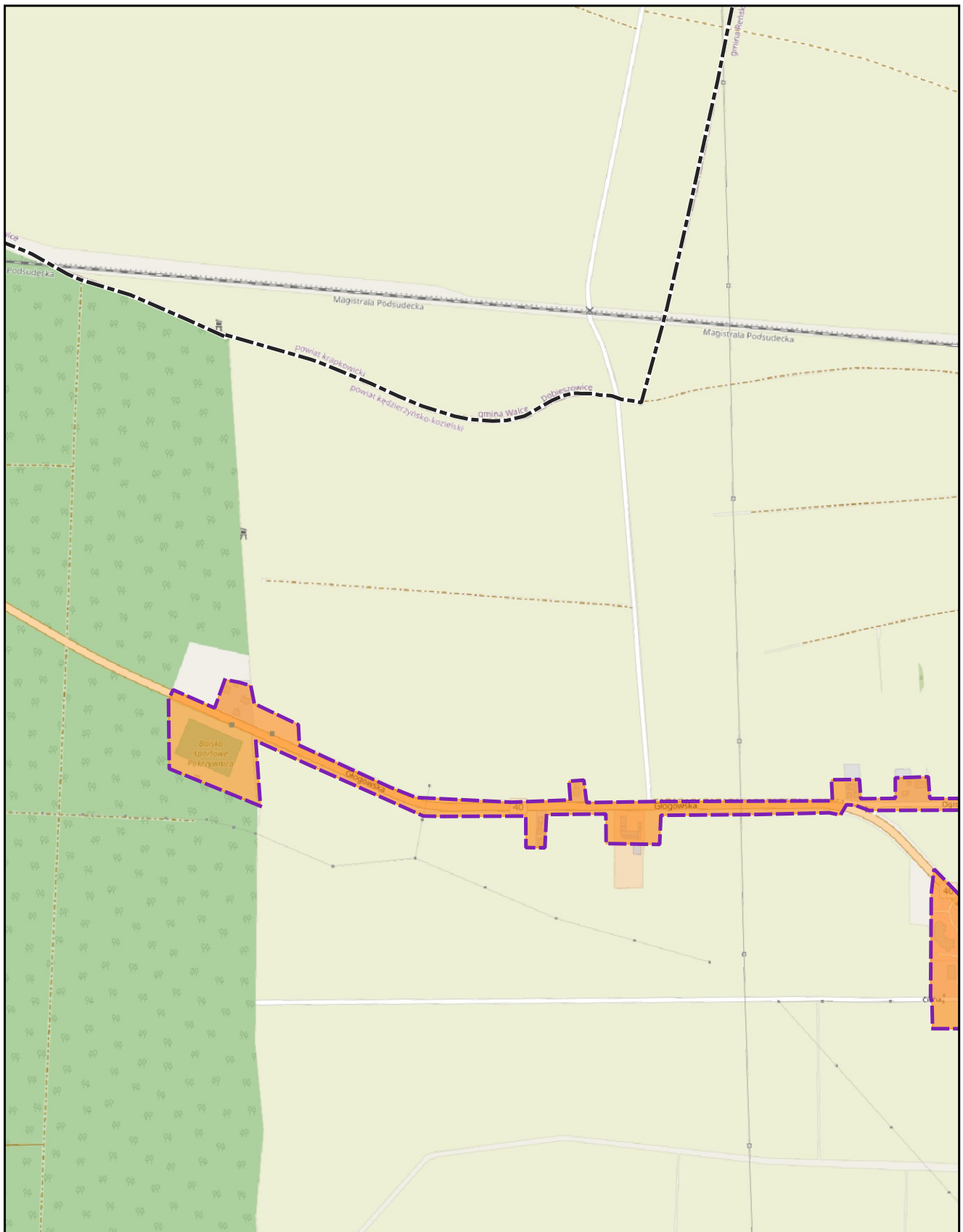
0 0,25 0,5 km





# Aglomeracja Kędzierzyn-Koźle

Arkusz: 18



skala: 1:10 000

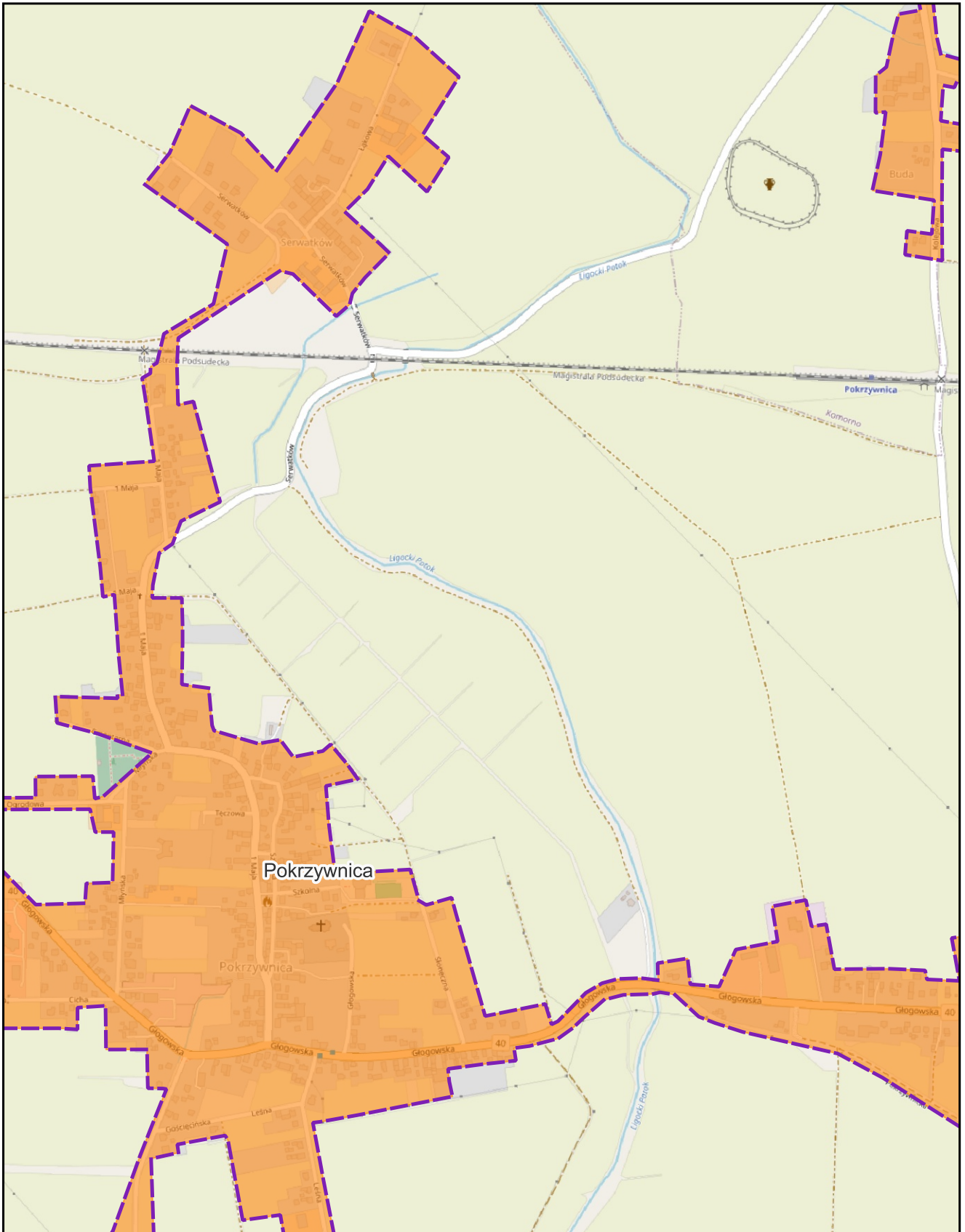
podkład mapowy: OpenStreetMap

0 0,25 0,5 km



# Aglomeracja Kędzierzyn-Koźle

Arkusz: 19



skala: 1:10 000

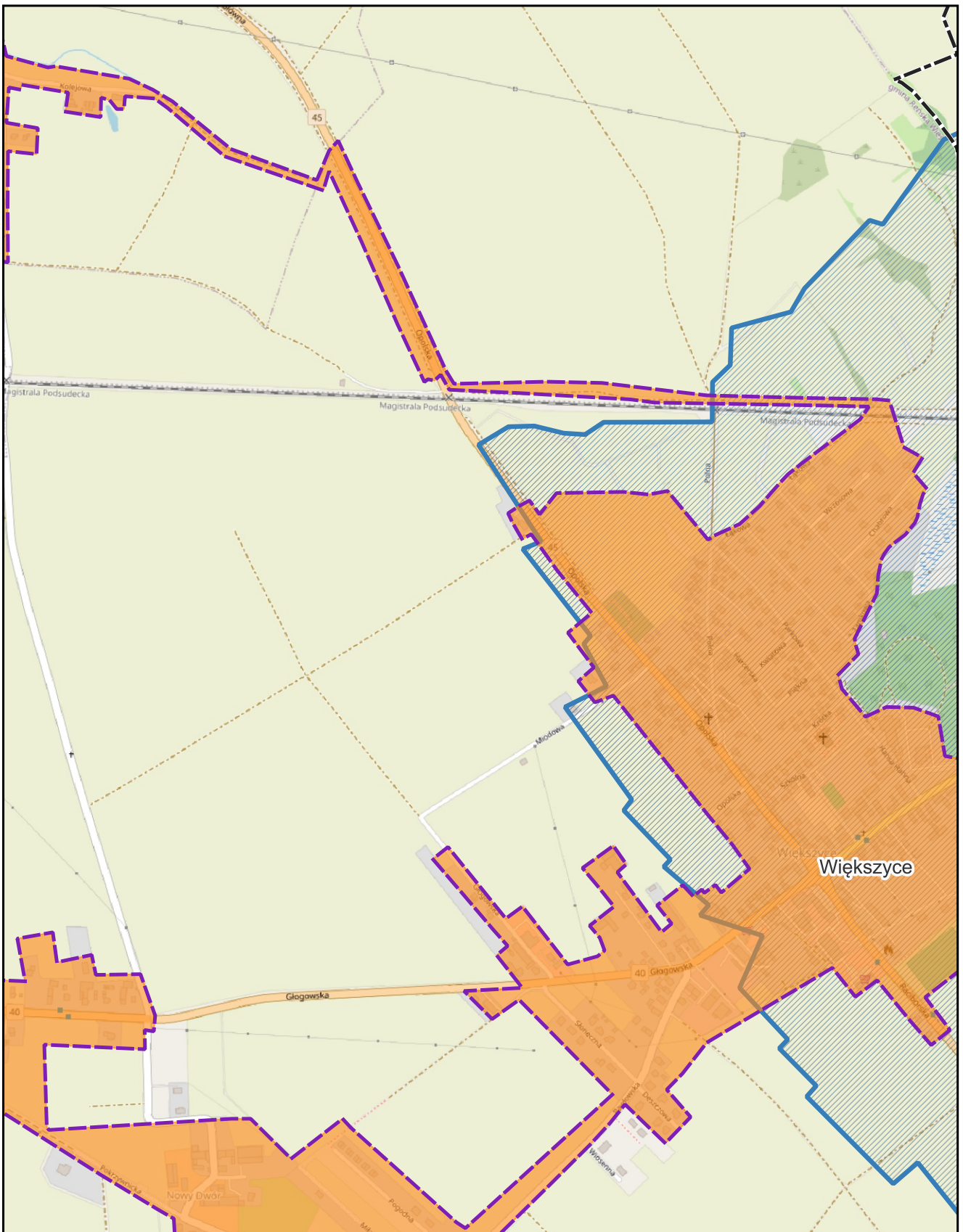
podkład mapowy: OpenStreetMap

0 0,25 0,5 km



# Aglomeracja Kędzierzyn-Koźle

Arkusz: 20



skala: 1:10 000

podkład mapowy: OpenStreetMap

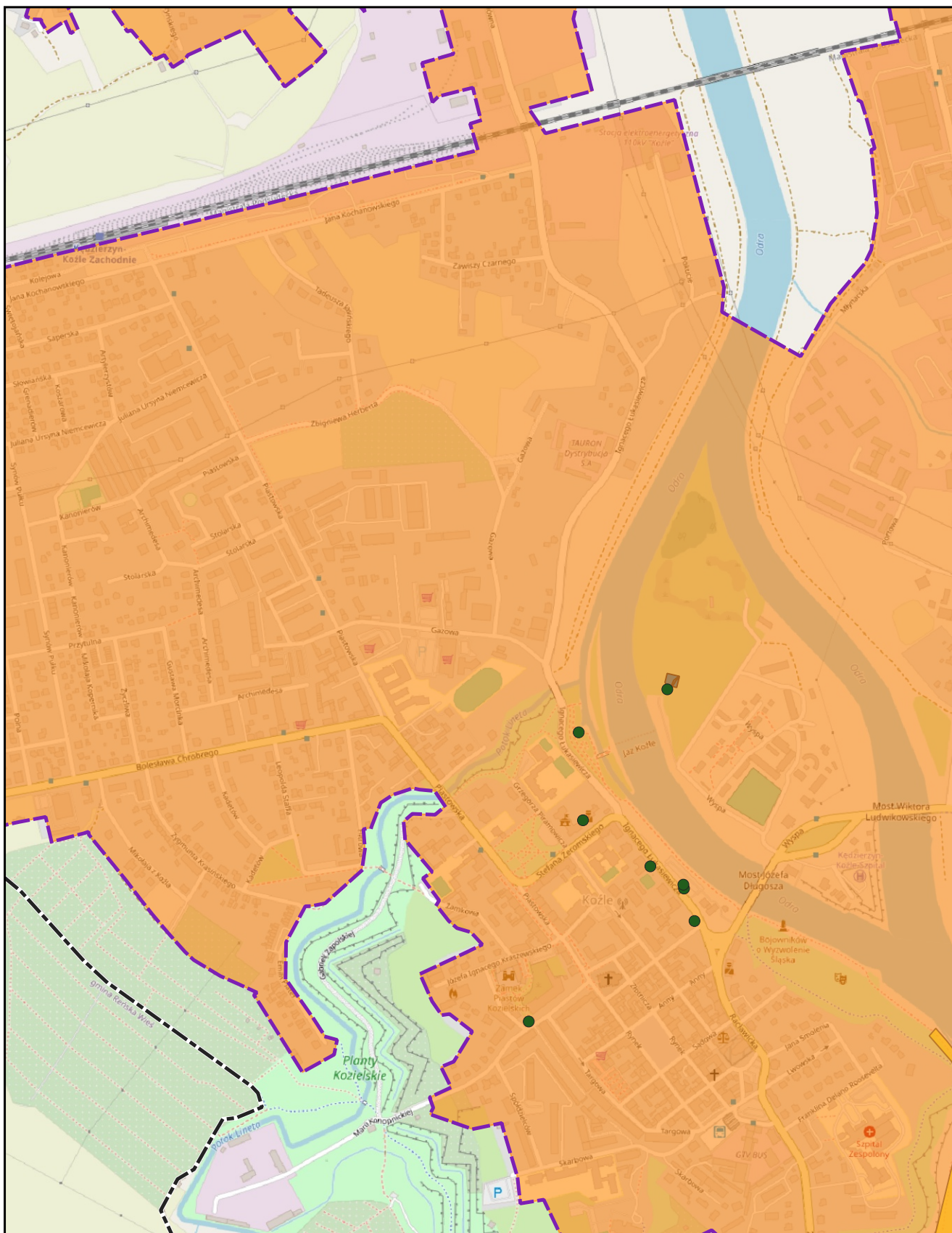
0 0,25 0,5 km





# Aglomeracja Kędzierzyn-Koźle

Arkusz: 22



skala: 1:10 000

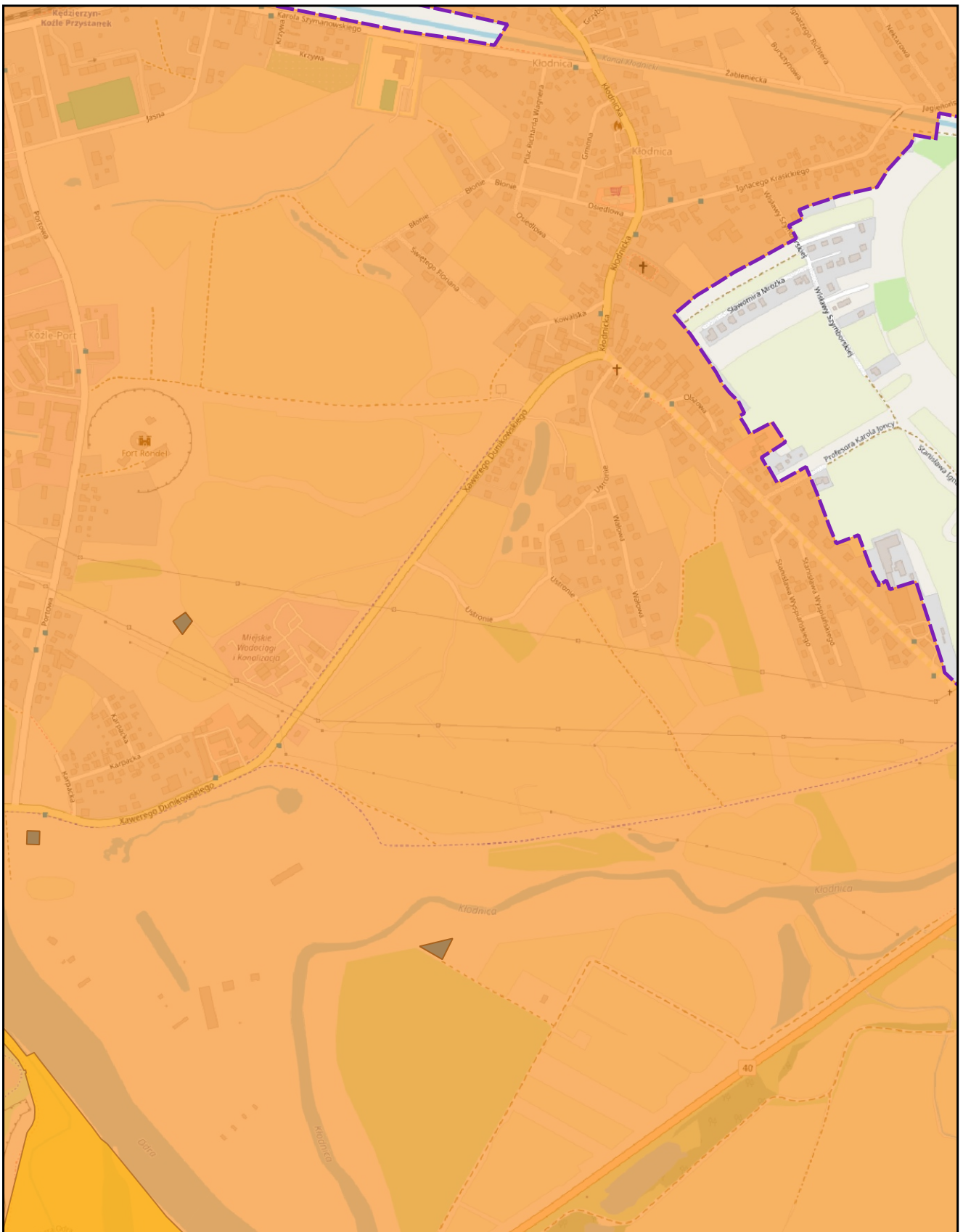
podkład mapowy: OpenStreetMap

0 0,25 0,5 km



# Aglomeracja Kędzierzyn-Koźle

Arkusz: 23



skala: 1:10 000

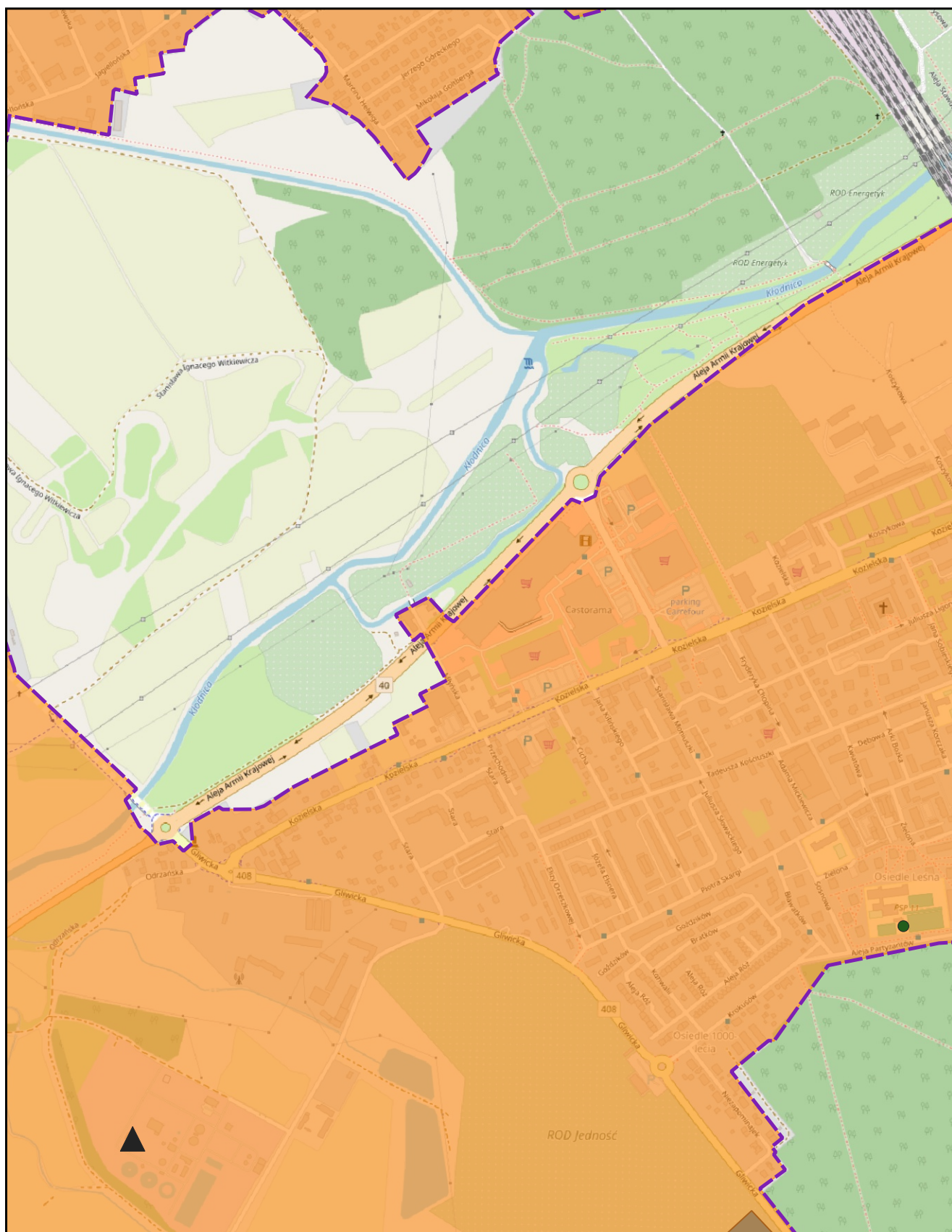
podkład mapowy: OpenStreetMap

0 0,25 0,5 km



# Aglomeracja Kędzierzyn-Koźle

Arkusz: 24



skala: 1:10 000

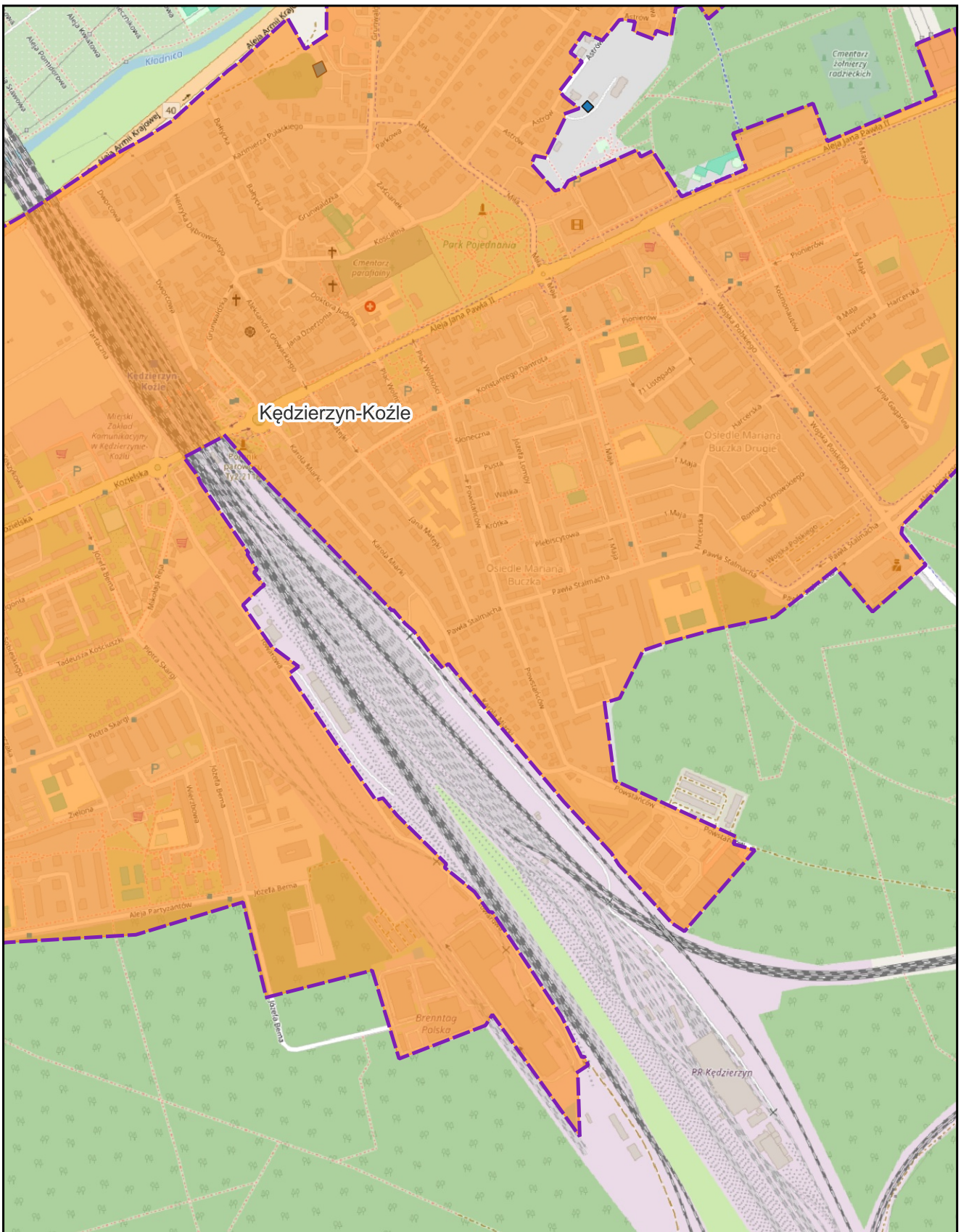
podkład mapowy: OpenStreetMap

0 0,25 0,5 km



# Aglomeracja Kędzierzyn-Koźle

Arkusz: 25



skala: 1:10 000

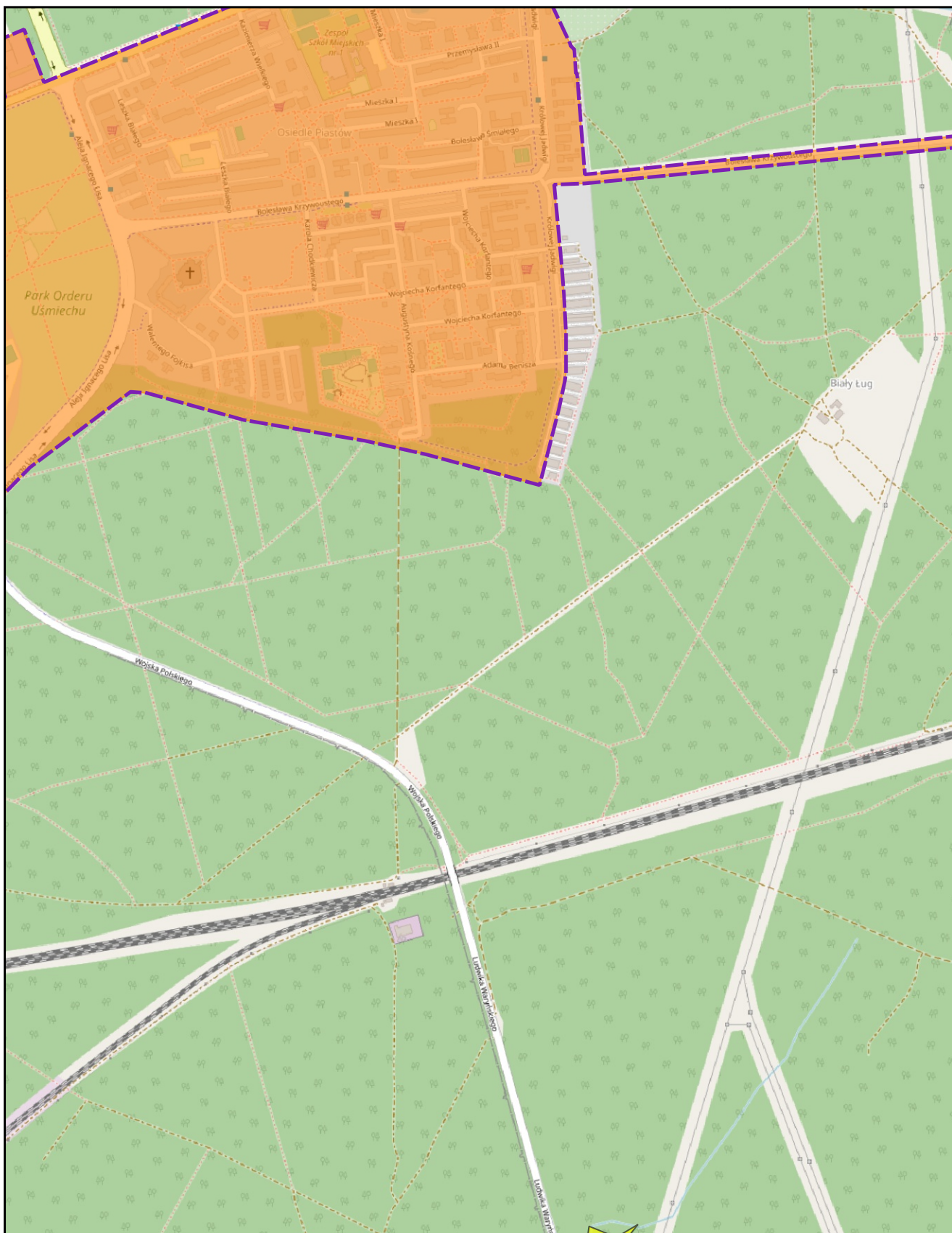
podkład mapowy: OpenStreetMap

0 0,25 0,5 km



# Aglomeracja Kędzierzyn-Koźle

Arkusz: 26



skala: 1:10 000

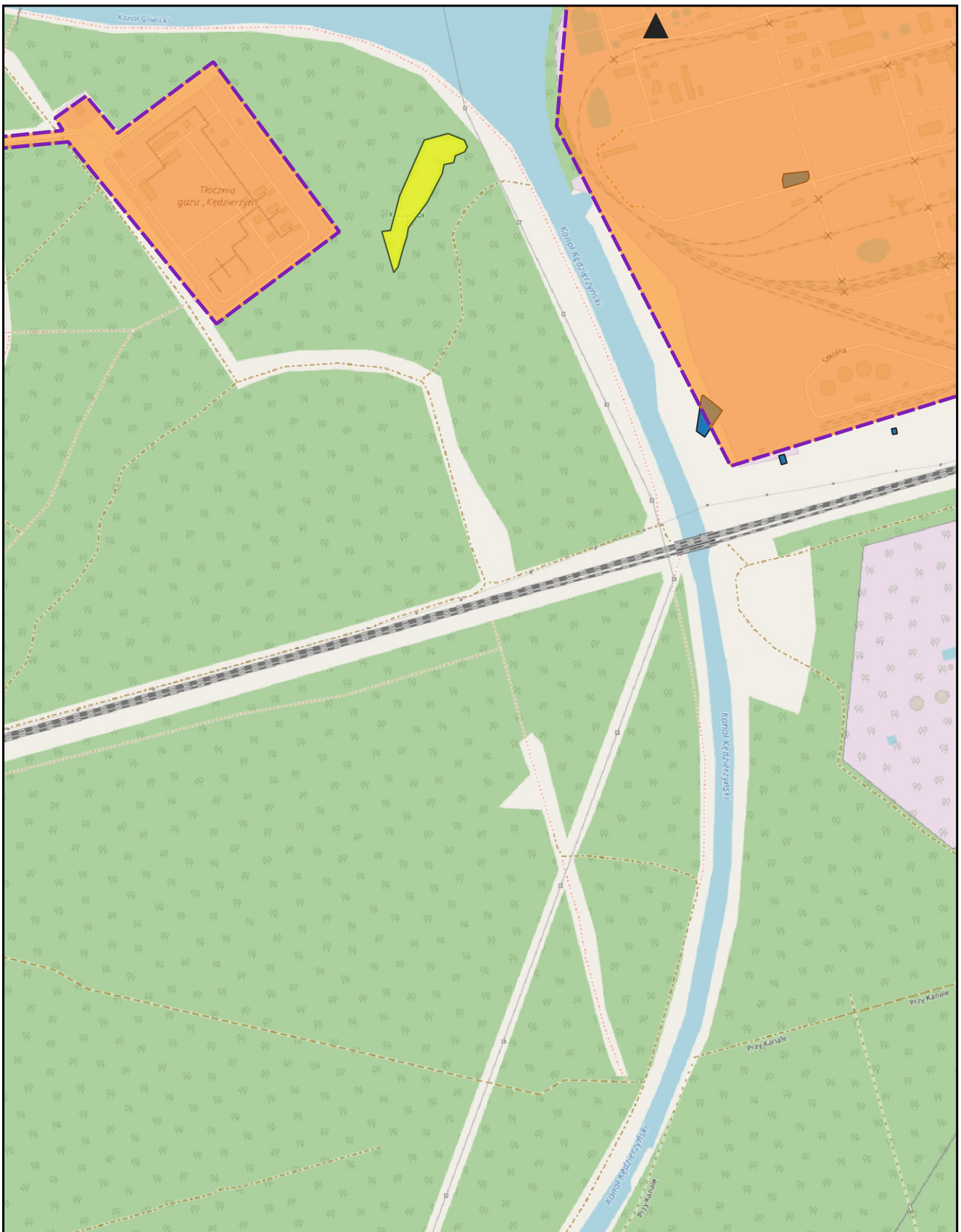
podkład mapowy: OpenStreetMap

0 0,25 0,5 km



# Aglomeracja Kędzierzyn-Koźle

Arkusz: 27



skala: 1:10 000

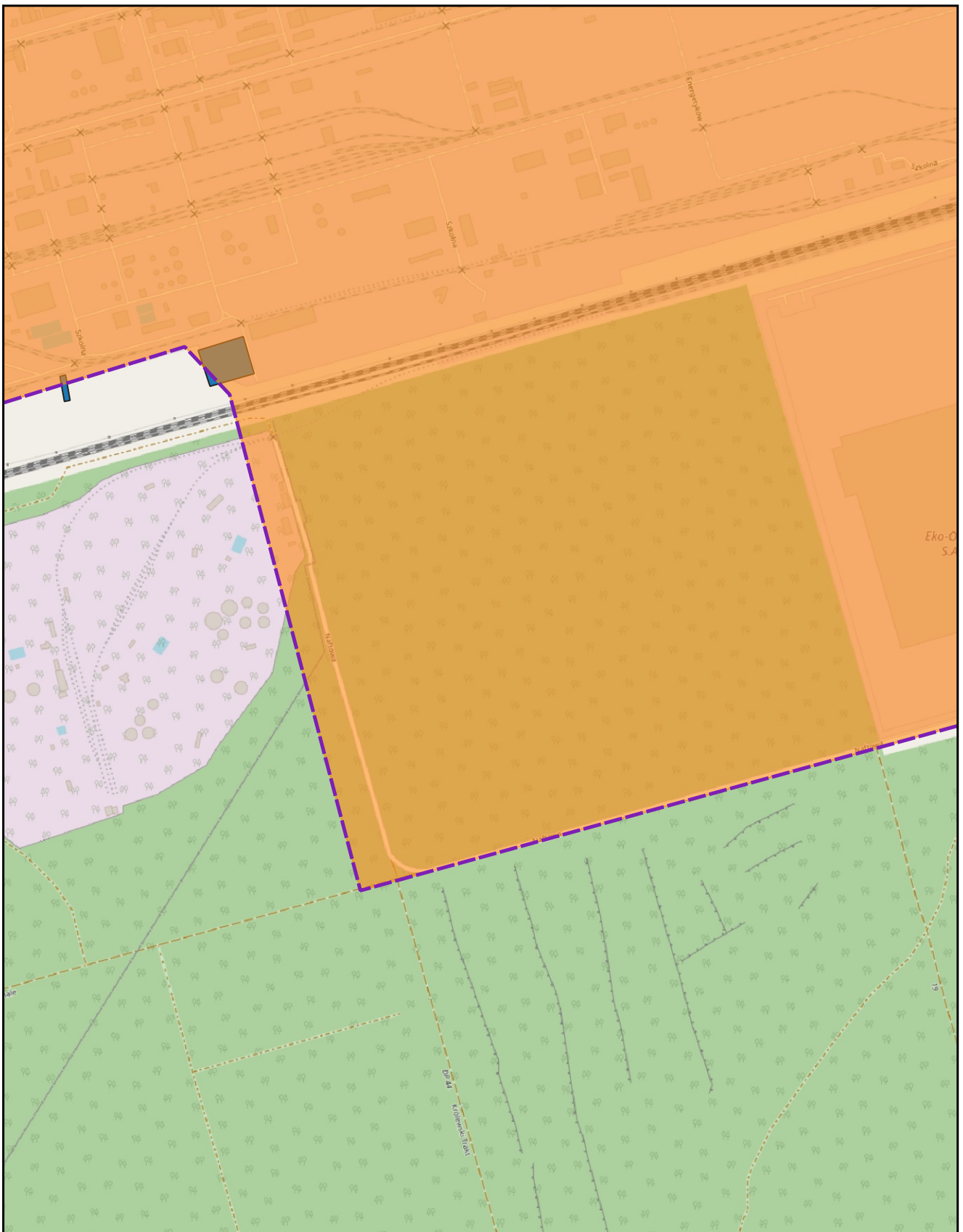
podkład mapowy: OpenStreetMap

0 0,25 0,5 km



# Aglomeracja Kędzierzyn-Koźle

Arkusz: 28



skala: 1:10 000

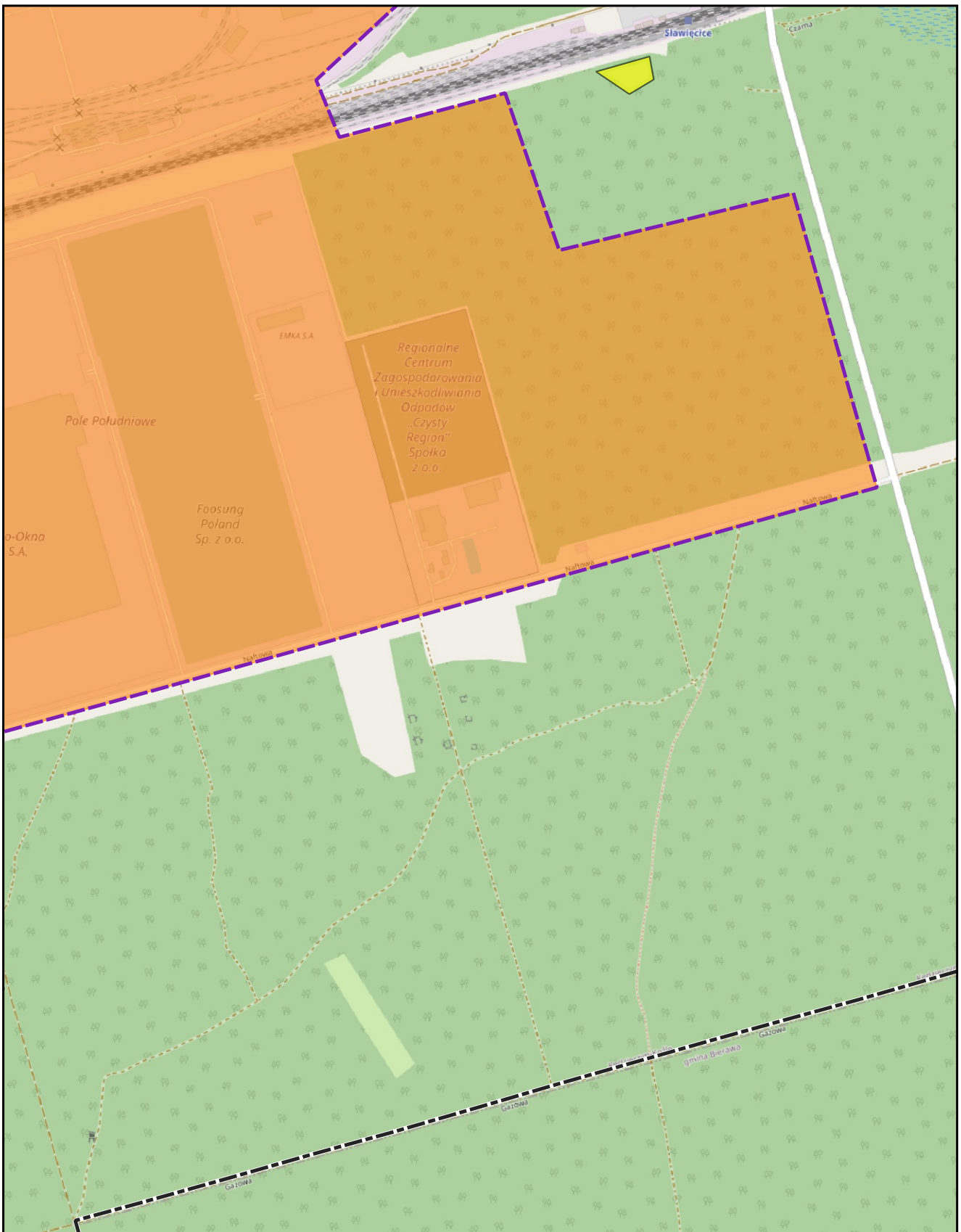
podkład mapowy: OpenStreetMap

0 0,25 0,5 km



# Aglomeracja Kędzierzyn-Koźle

Arkusz: 29



skala: 1:10 000

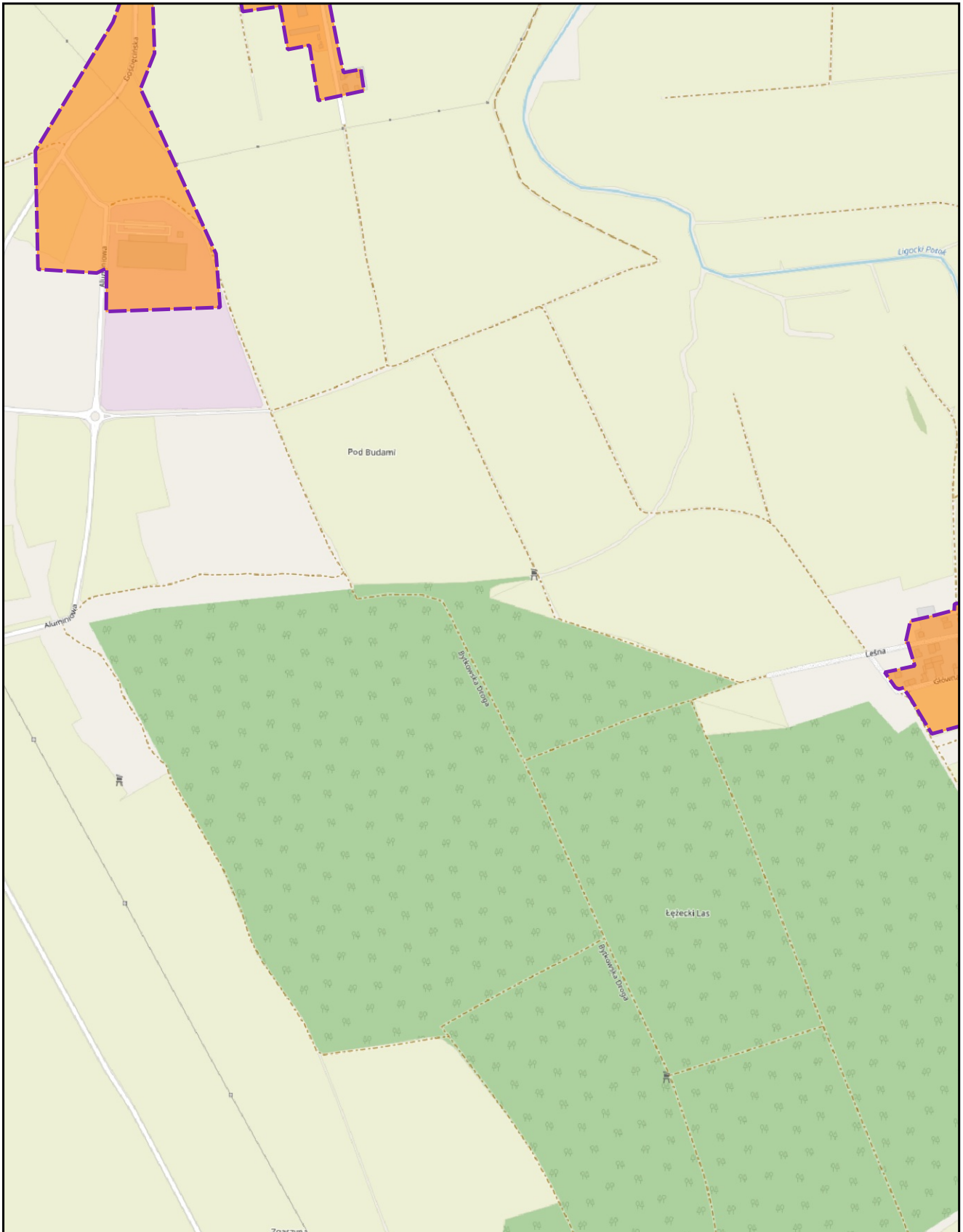
podkład mapowy: OpenStreetMap

0 0,25 0,5 km



# Aglomeracja Kędzierzyn-Koźle

Arkusz: 30



skala: 1:10 000

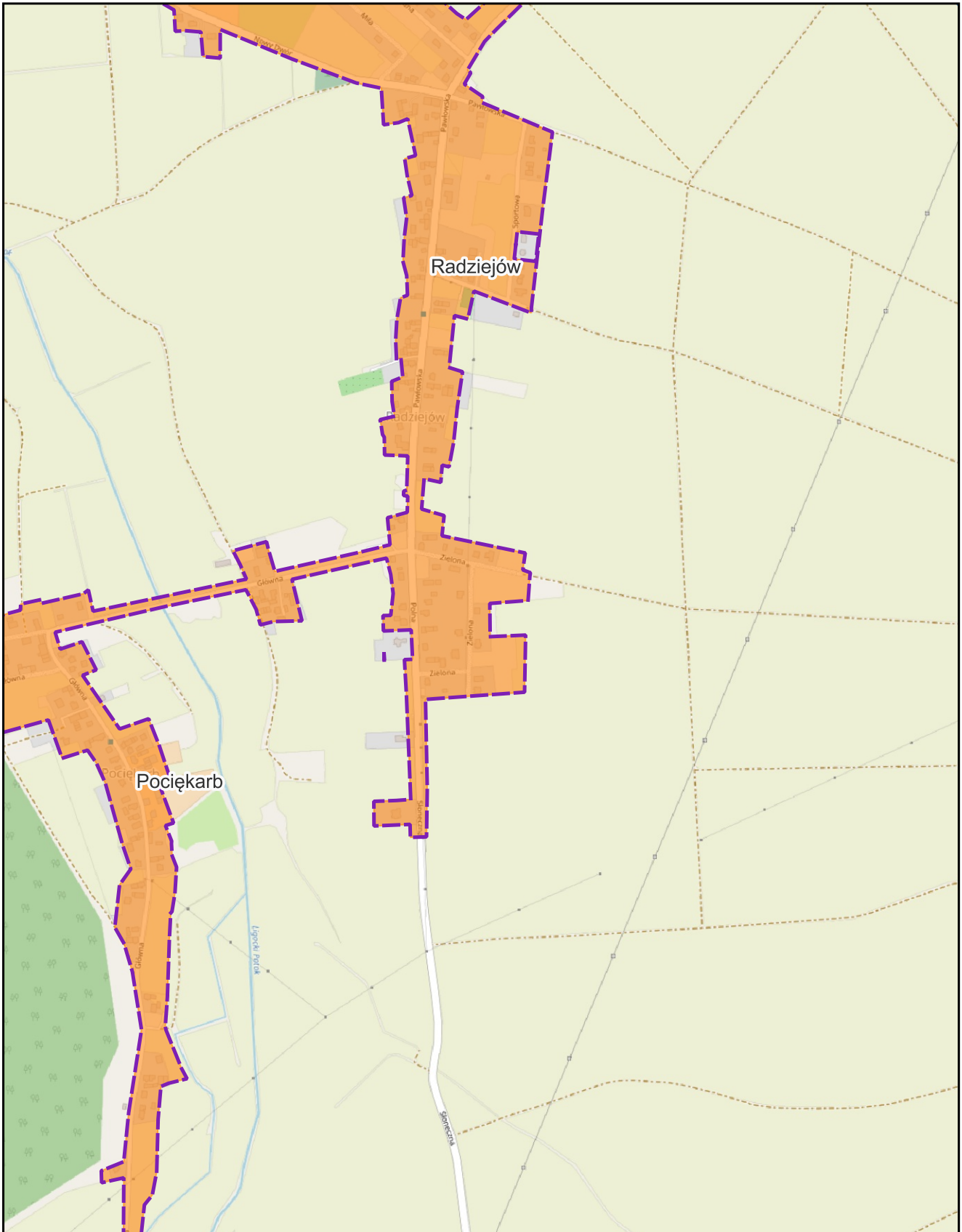
podkład mapowy: OpenStreetMap

0 0,25 0,5 km



# Aglomeracja Kędzierzyn-Koźle

Arkusz: 31



skala: 1:10 000

podkład mapowy: OpenStreetMap

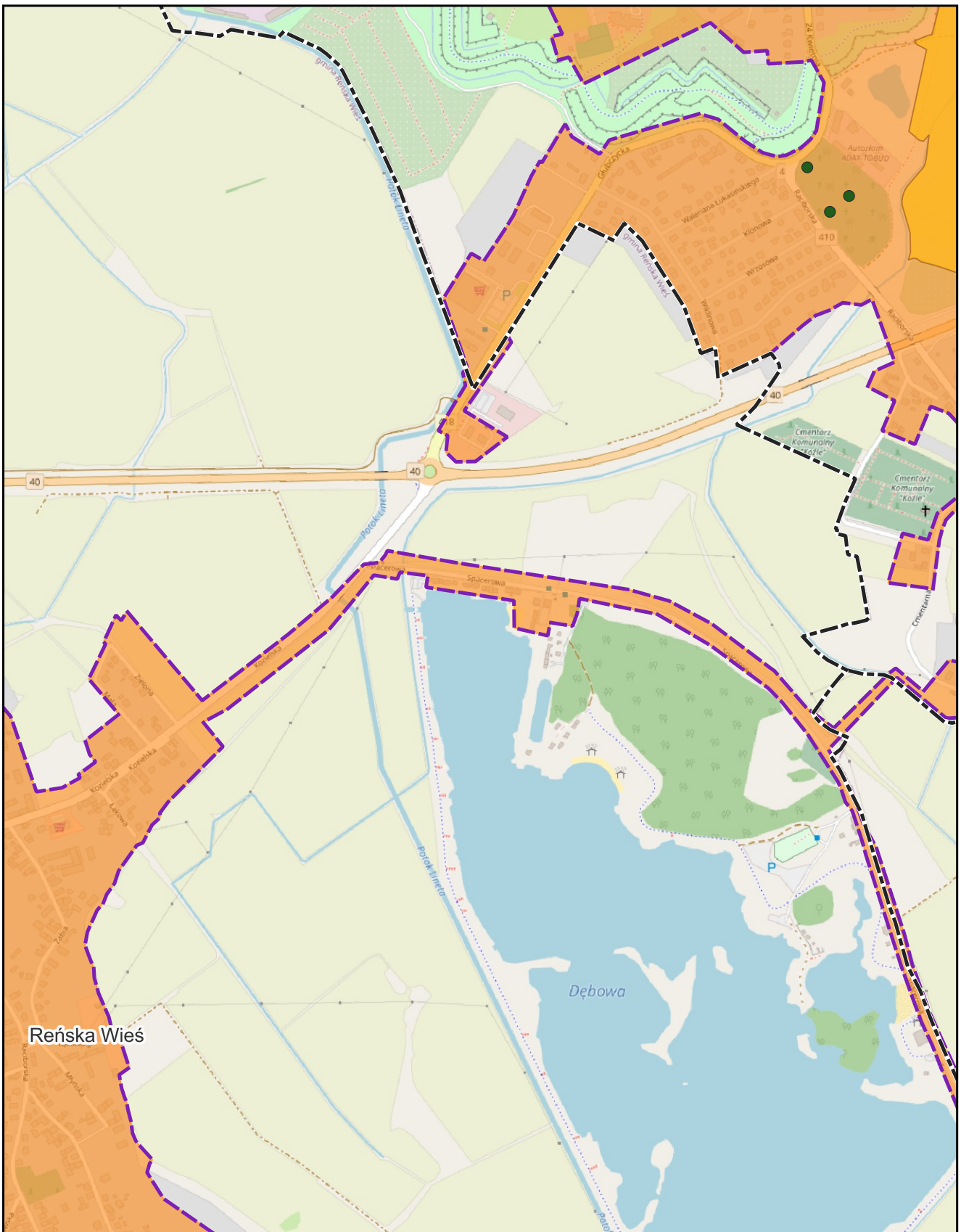
0 0,25 0,5 km





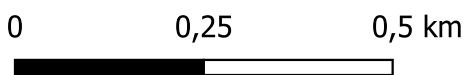
# Aglomeracja Kędzierzyn-Koźle

Arkusz: 33



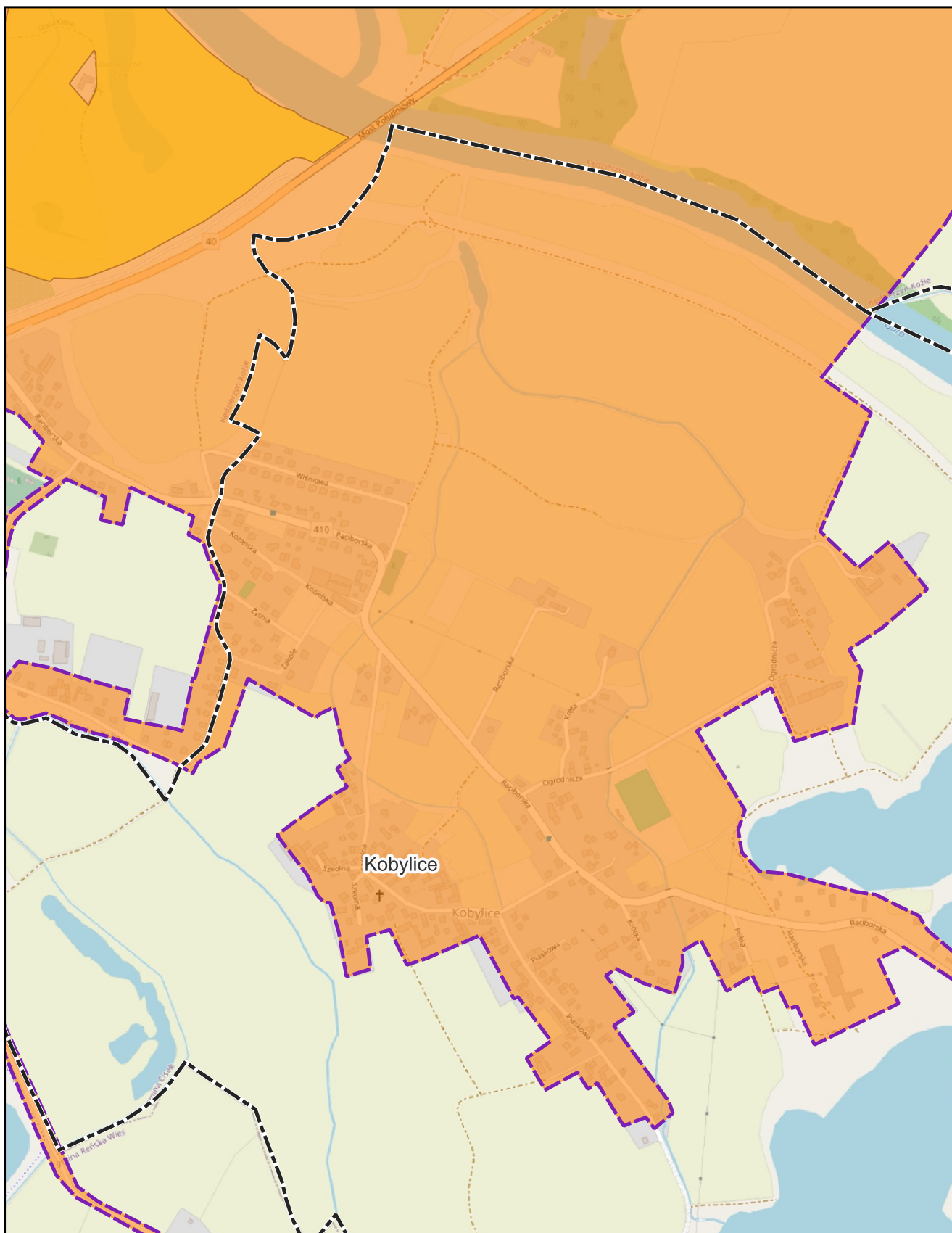
skala: 1:10 000

podkład mapowy: OpenStreetMap



# Aglomeracja Kędzierzyn-Koźle

Arkusz: 34



skala: 1:10 000

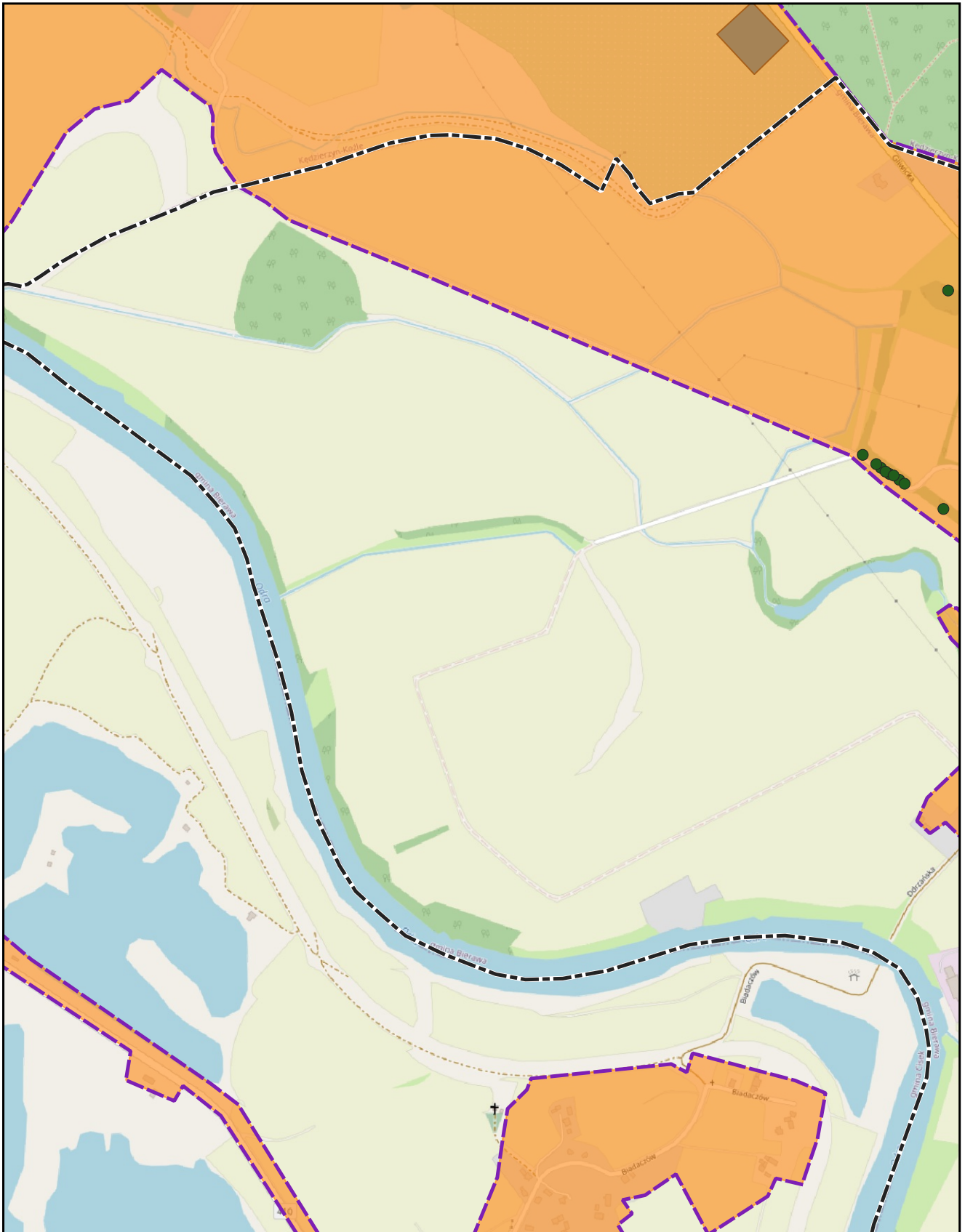
podkład mapowy: OpenStreetMap

0 0,25 0,5 km



# Aglomeracja Kędzierzyn-Koźle

Arkusz: 35



skala: 1:10 000

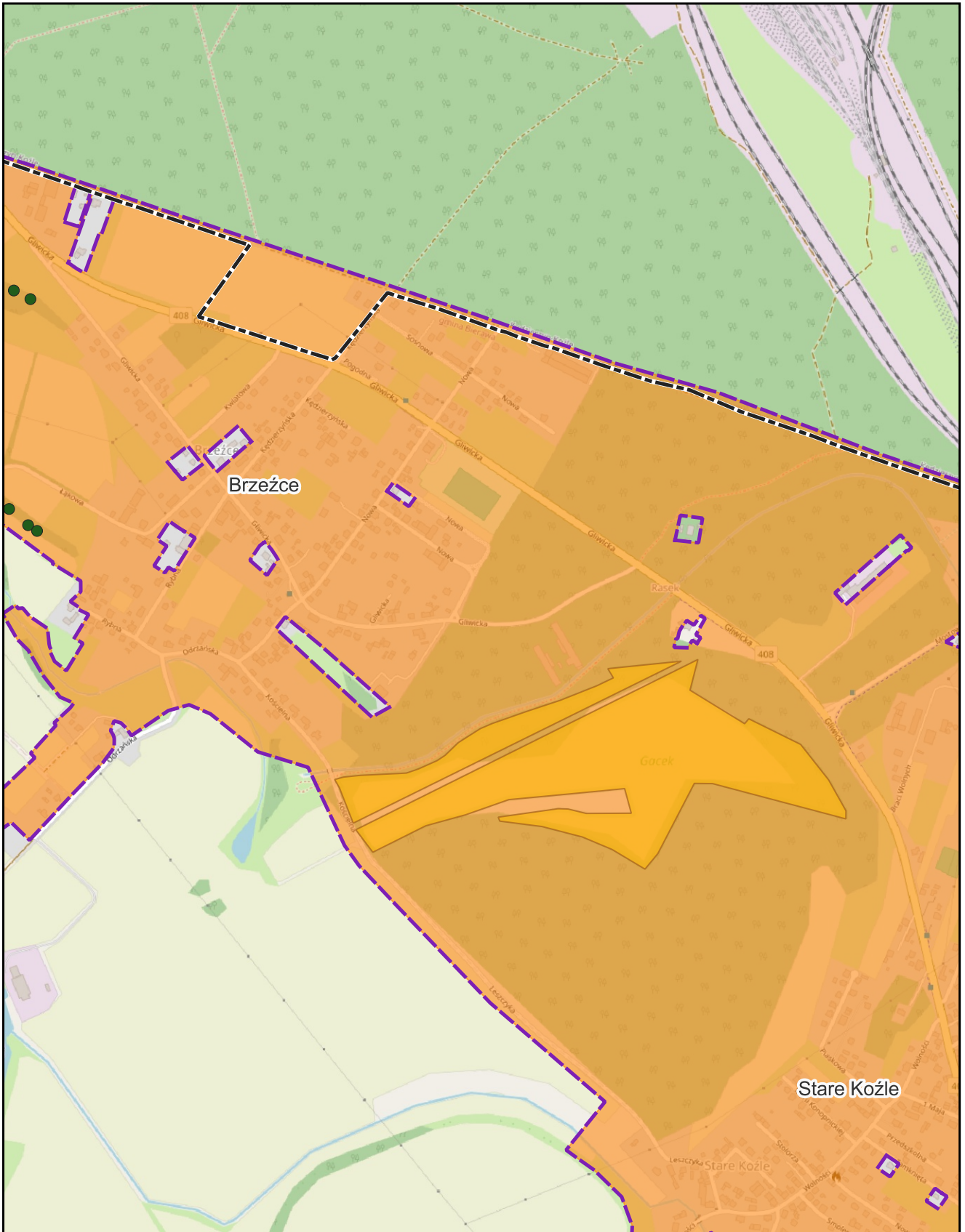
podkład mapowy: OpenStreetMap

0 0,25 0,5 km



# Aglomeracja Kędzierzyn-Koźle

Arkusz: 36



skala: 1:10 000

podkład mapowy: OpenStreetMap

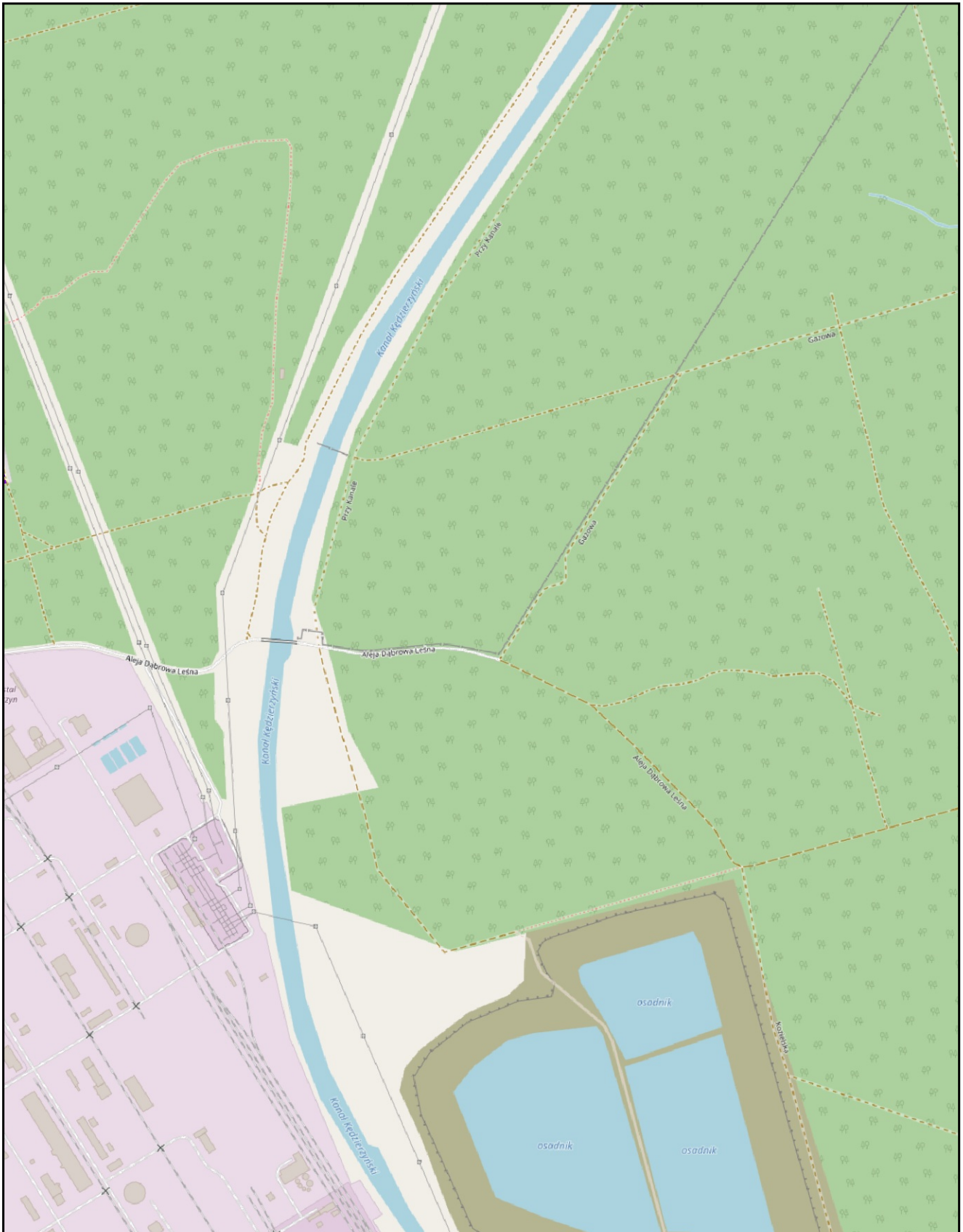
0 0,25 0,5 km





# Aglomeracja Kędzierzyn-Koźle

Arkusz: 38



skala: 1:10 000

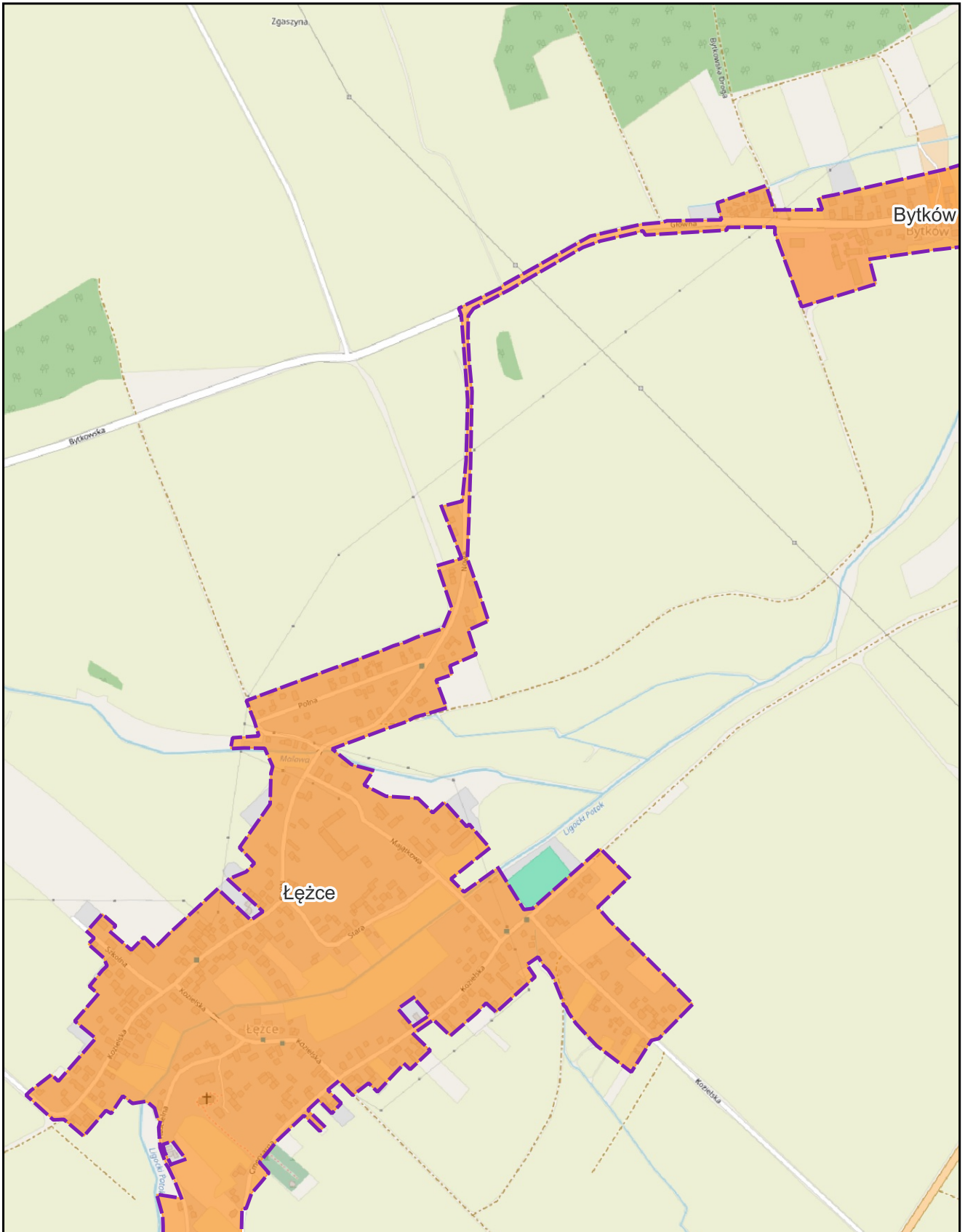
podkład mapowy: OpenStreetMap

0 0,25 0,5 km



# Aglomeracja Kędzierzyn-Koźle

Arkusz: 39



skala: 1:10 000

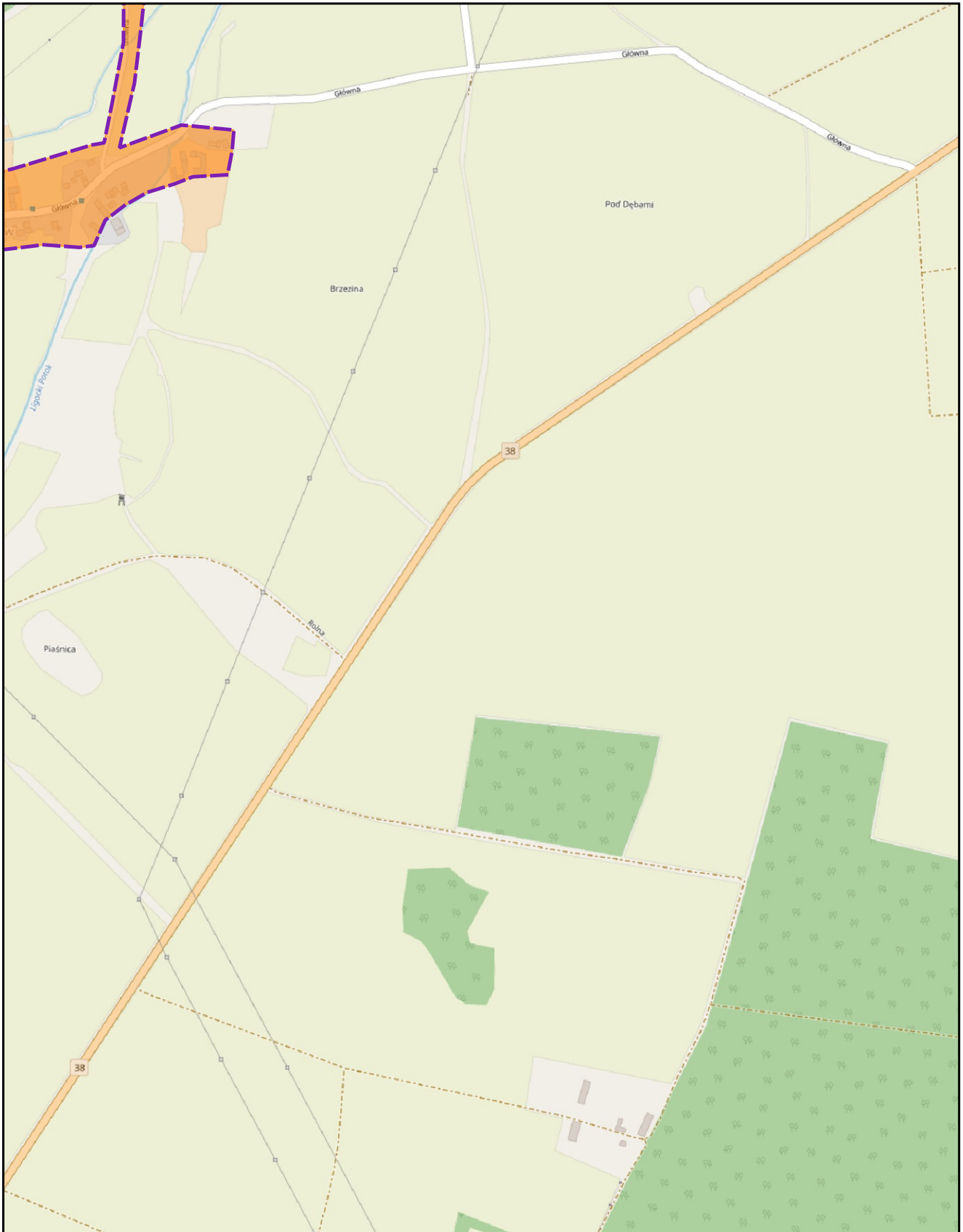
podkład mapowy: OpenStreetMap

0 0,25 0,5 km



# Aglomeracja Kędzierzyn-Koźle

Arkusz: 40



skala: 1:10 000

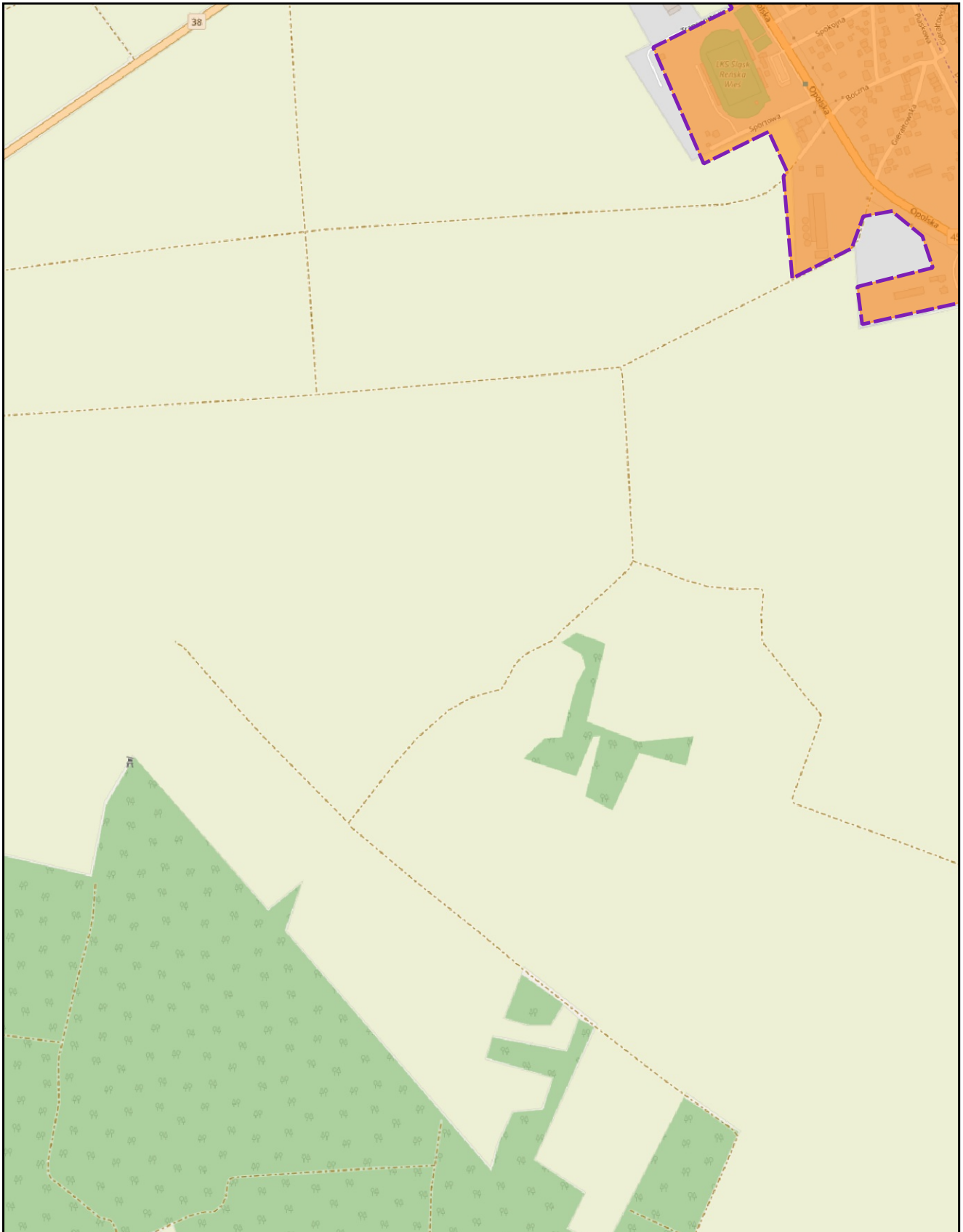
podkład mapowy: OpenStreetMap

0 0,25 0,5 km



# Aglomeracja Kędzierzyn-Koźle

Arkusz: 41



skala: 1:10 000

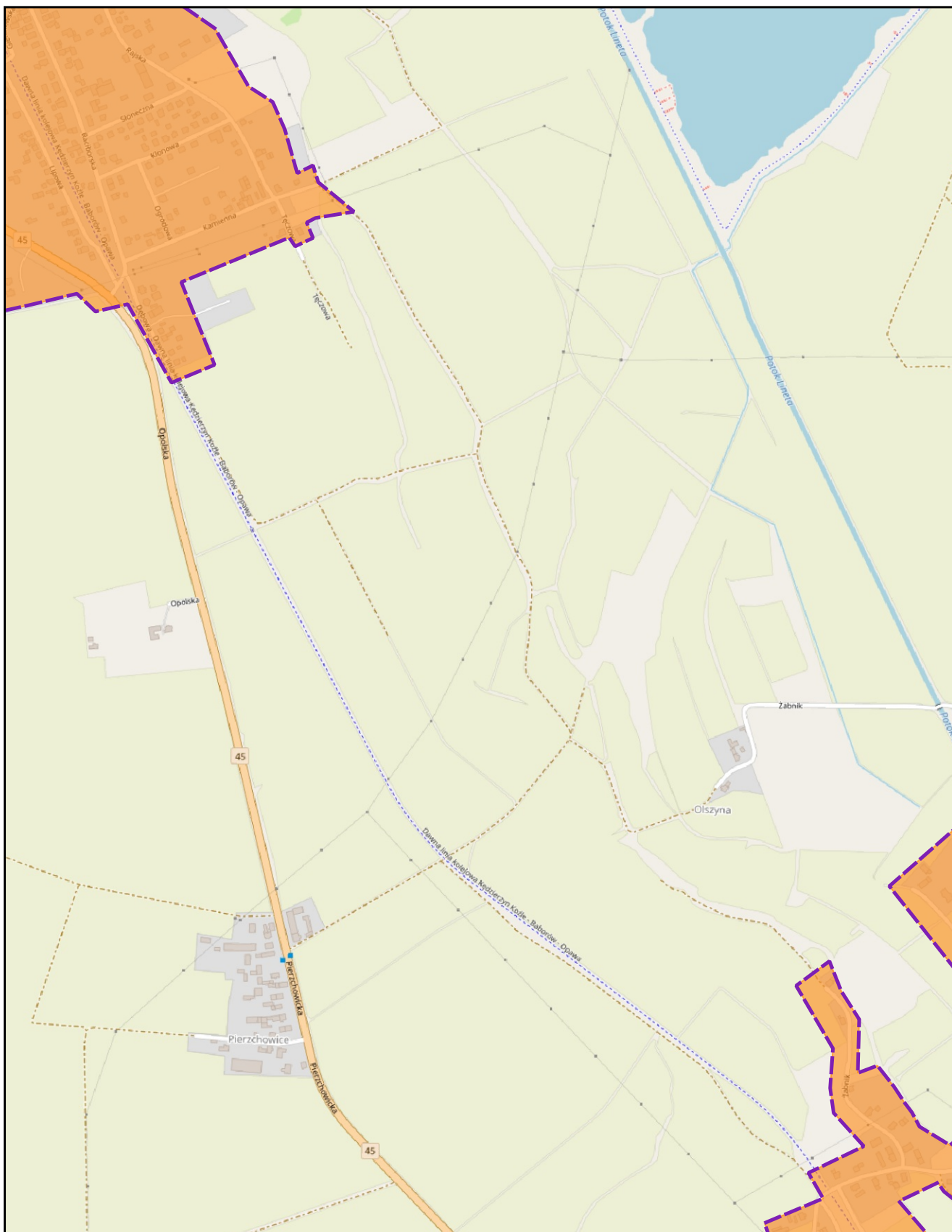
podkład mapowy: OpenStreetMap

0 0,25 0,5 km



# Aglomeracja Kędzierzyn-Koźle

Arkusz: 42



skala: 1:10 000

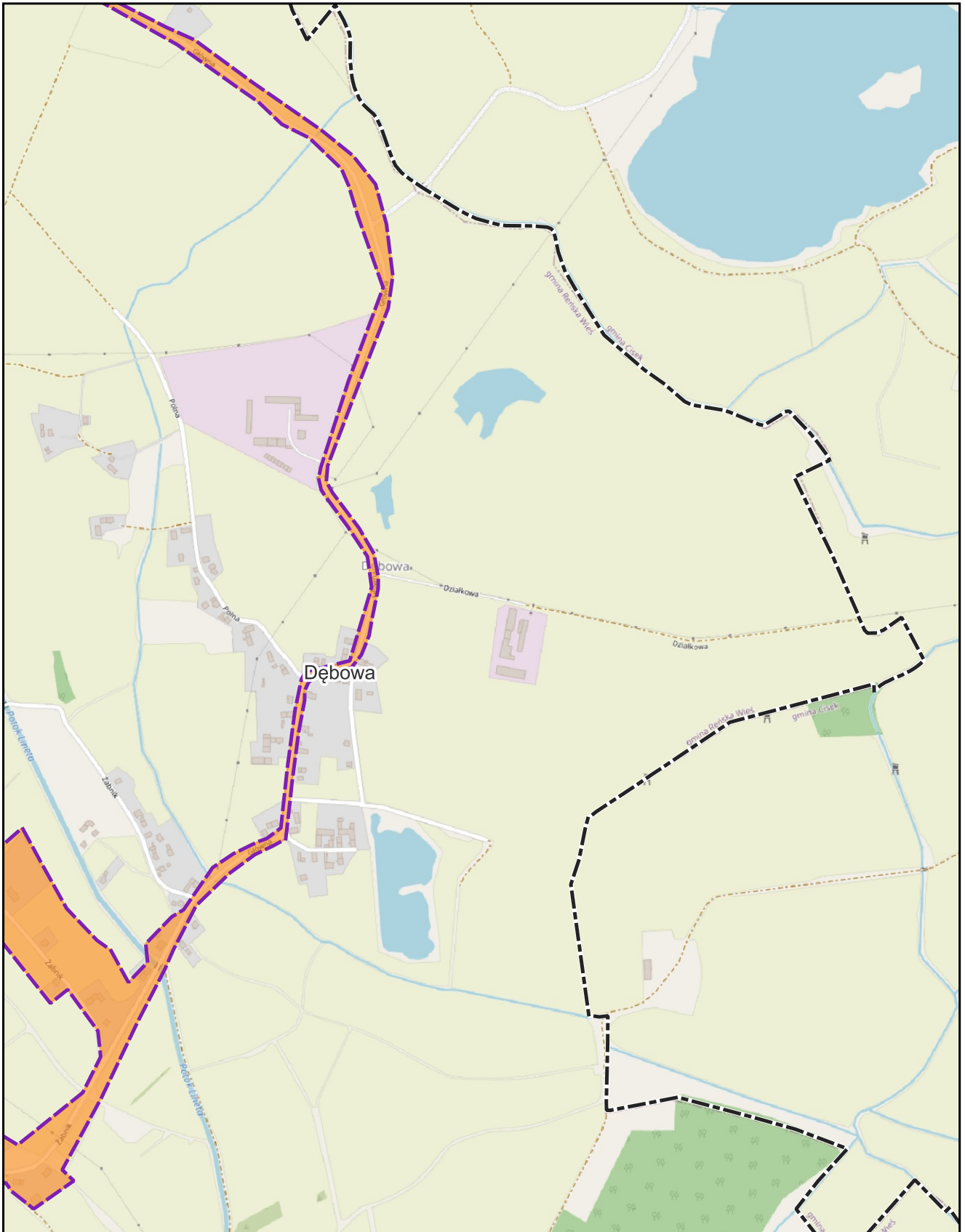
podkład mapowy: OpenStreetMap

0 0,25 0,5 km



# Aglomeracja Kędzierzyn-Koźle

Arkusz: 43



skala: 1:10 000

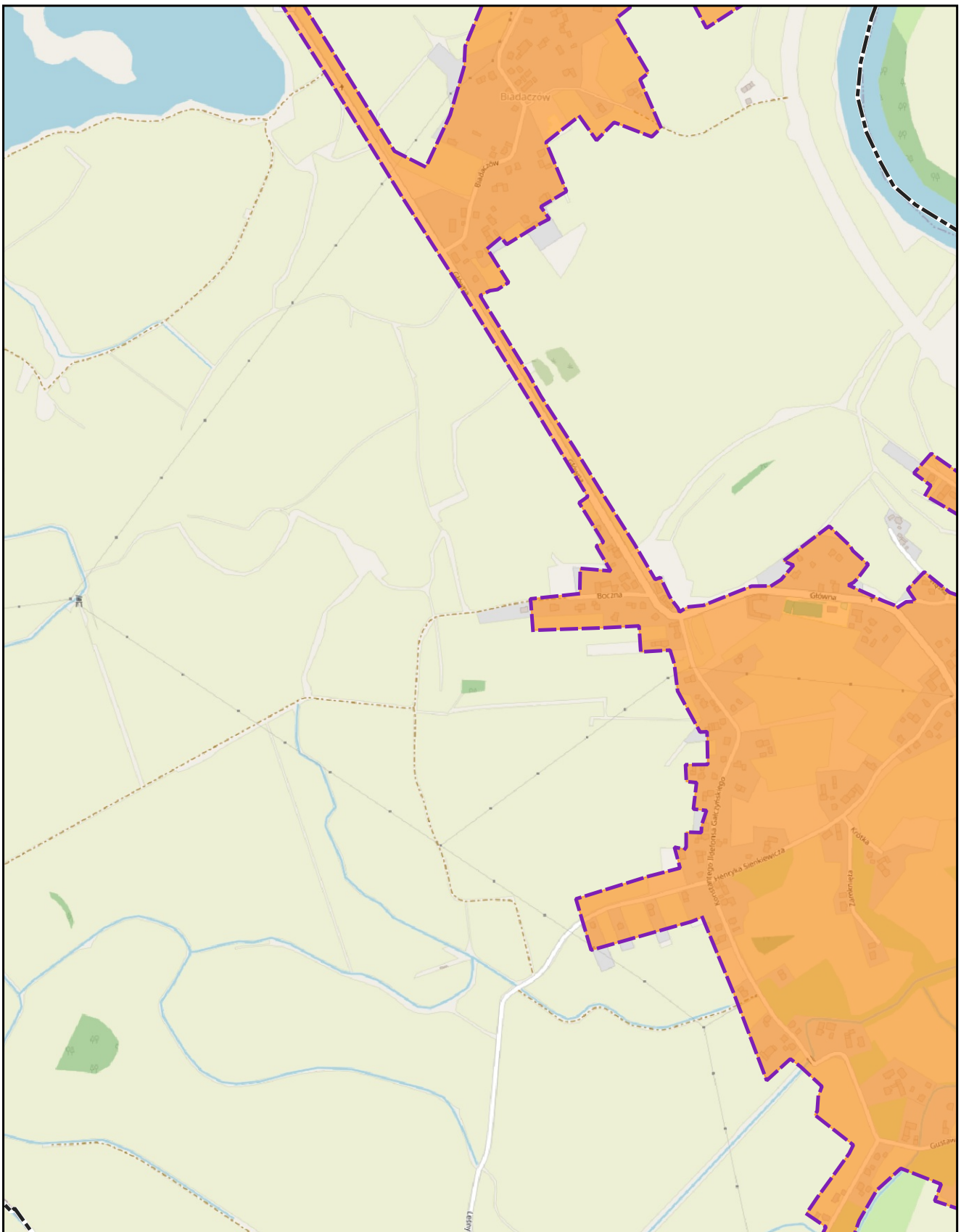
podkład mapowy: OpenStreetMap

0 0,25 0,5 km



# Aglomeracja Kędzierzyn-Koźle

Arkusz: 44



skala: 1:10 000

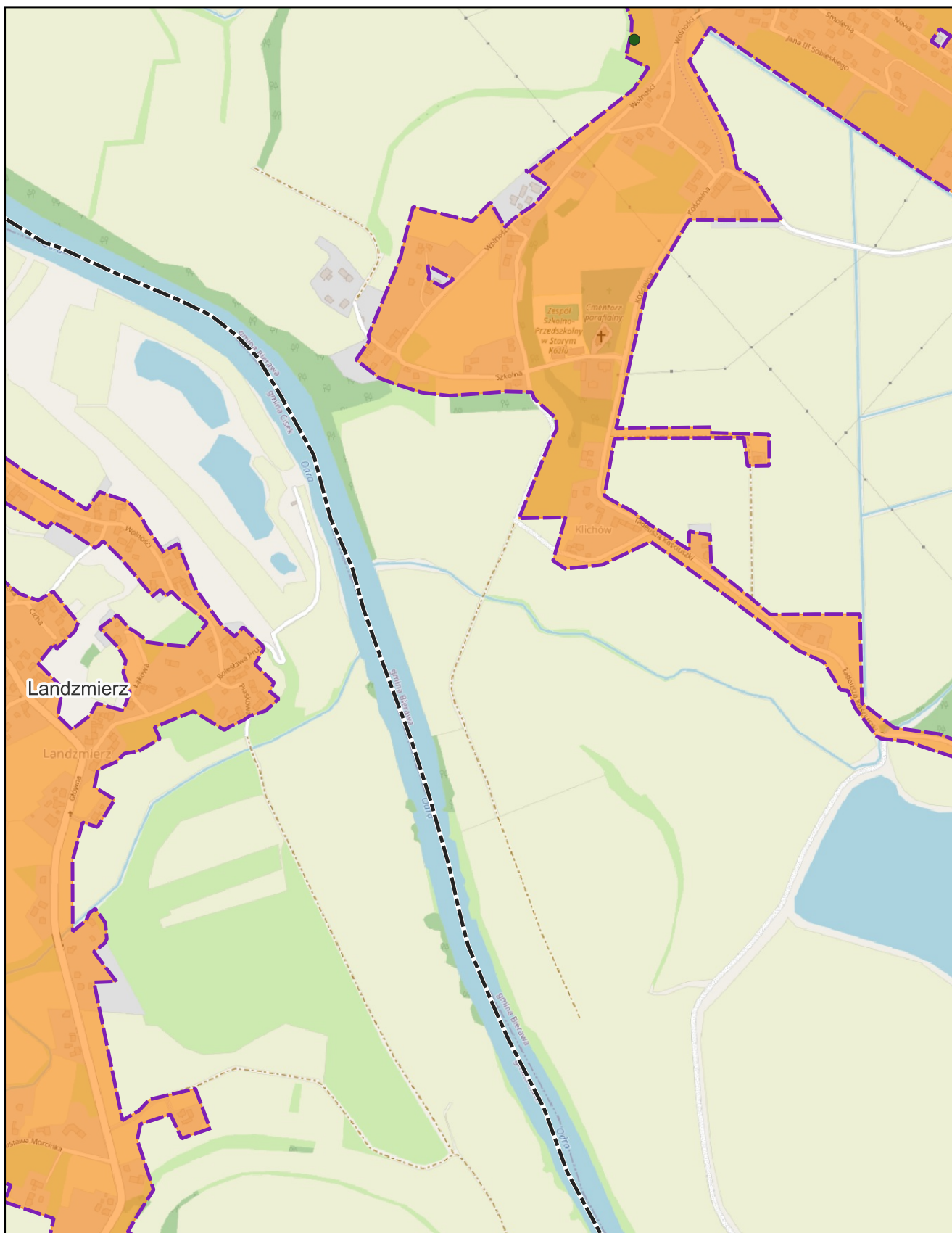
podkład mapowy: OpenStreetMap

0 0,25 0,5 km



# Aglomeracja Kędzierzyn-Koźle

Arkusz: 45



skala: 1:10 000

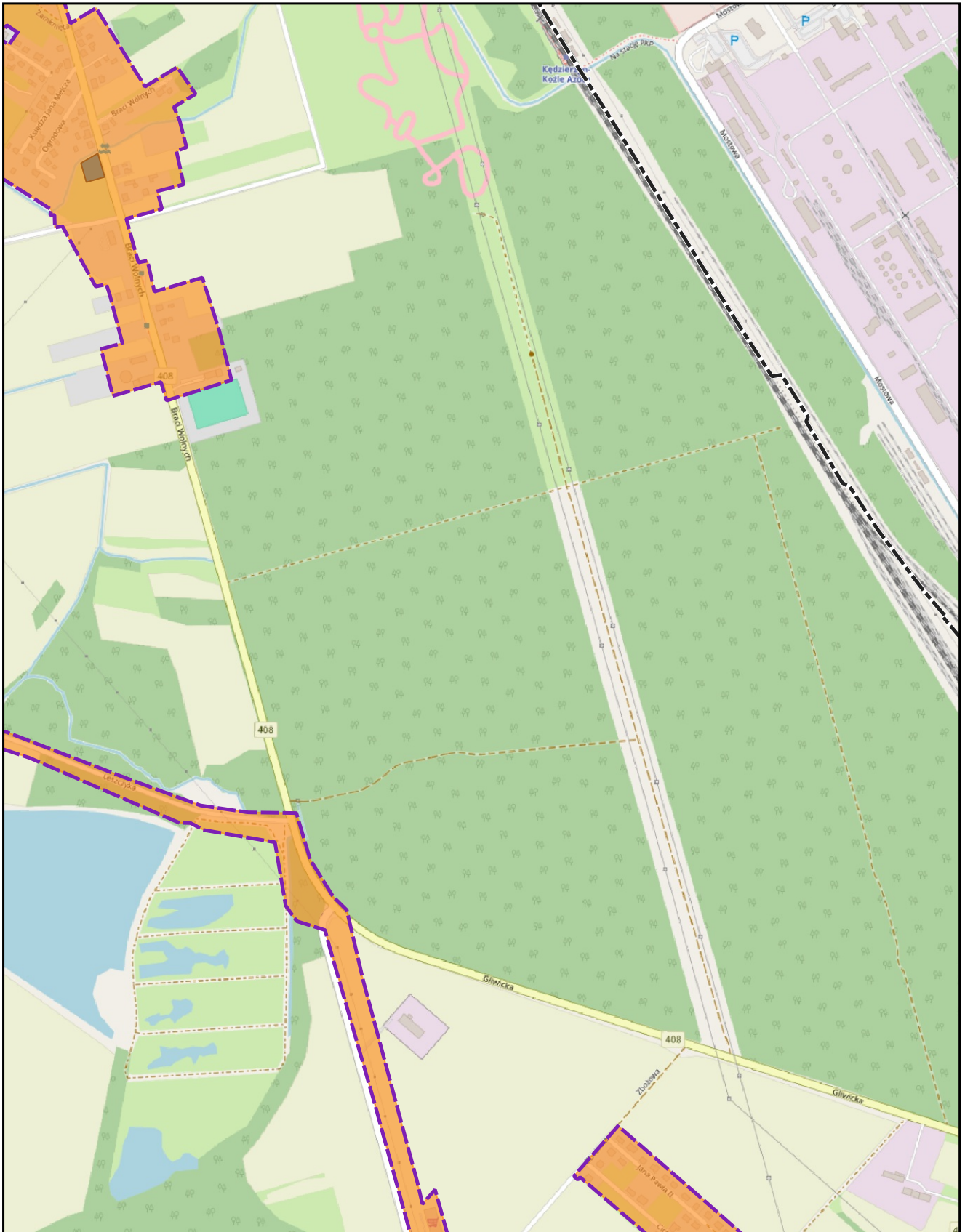
podkład mapowy: OpenStreetMap

0 0,25 0,5 km



# Aglomeracja Kędzierzyn-Koźle

Arkusz: 46



skala: 1:10 000

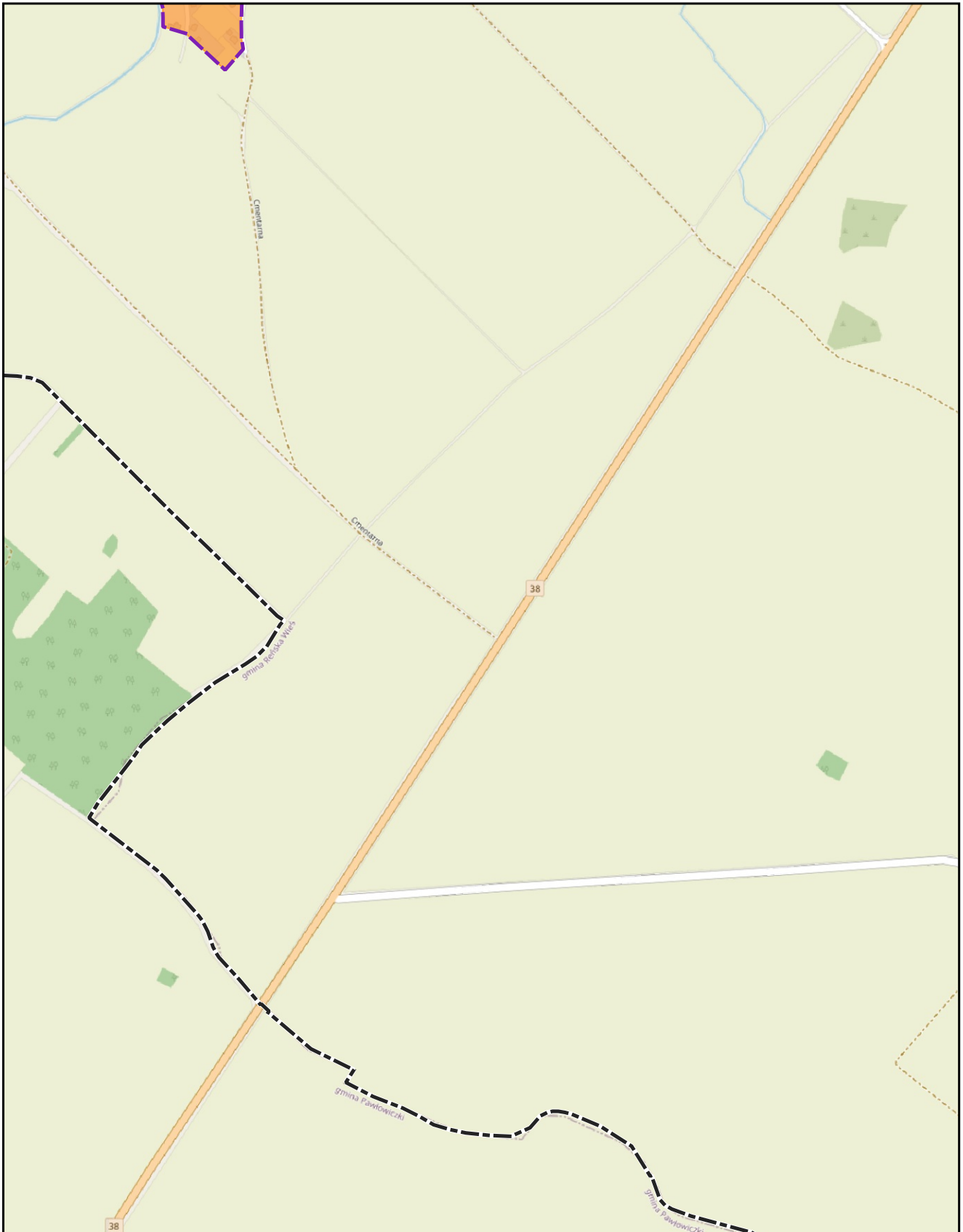
podkład mapowy: OpenStreetMap

0 0,25 0,5 km



# Aglomeracja Kędzierzyn-Koźle

Arkusz: 47



skala: 1:10 000

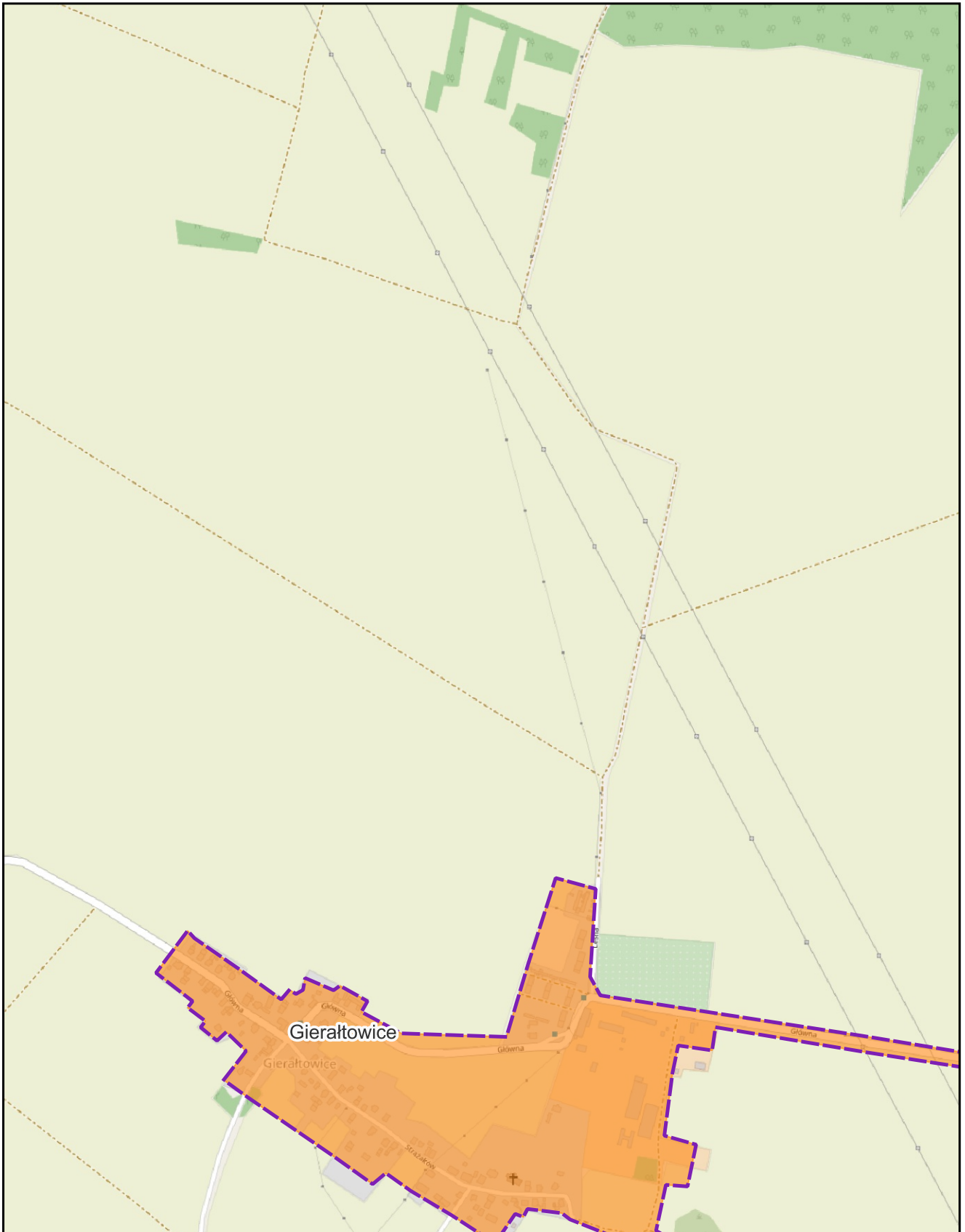
podkład mapowy: OpenStreetMap

0 0,25 0,5 km



# Aglomeracja Kędzierzyn-Koźle

Arkusze: 48



skala: 1:10 000

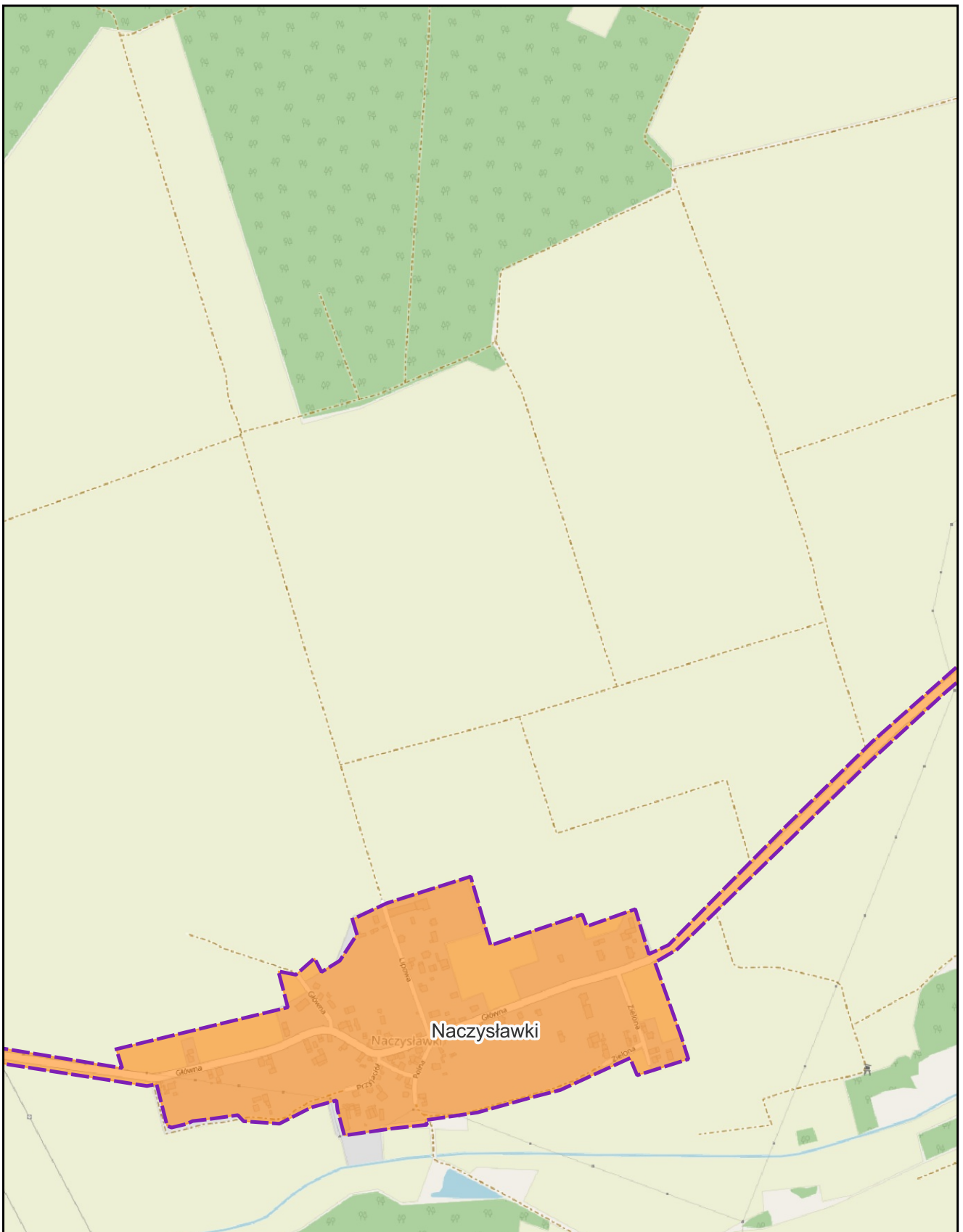
podkład mapowy: OpenStreetMap

0 0,25 0,5 km



# Aglomeracja Kędzierzyn-Koźle

Arkusz: 49



skala: 1:10 000

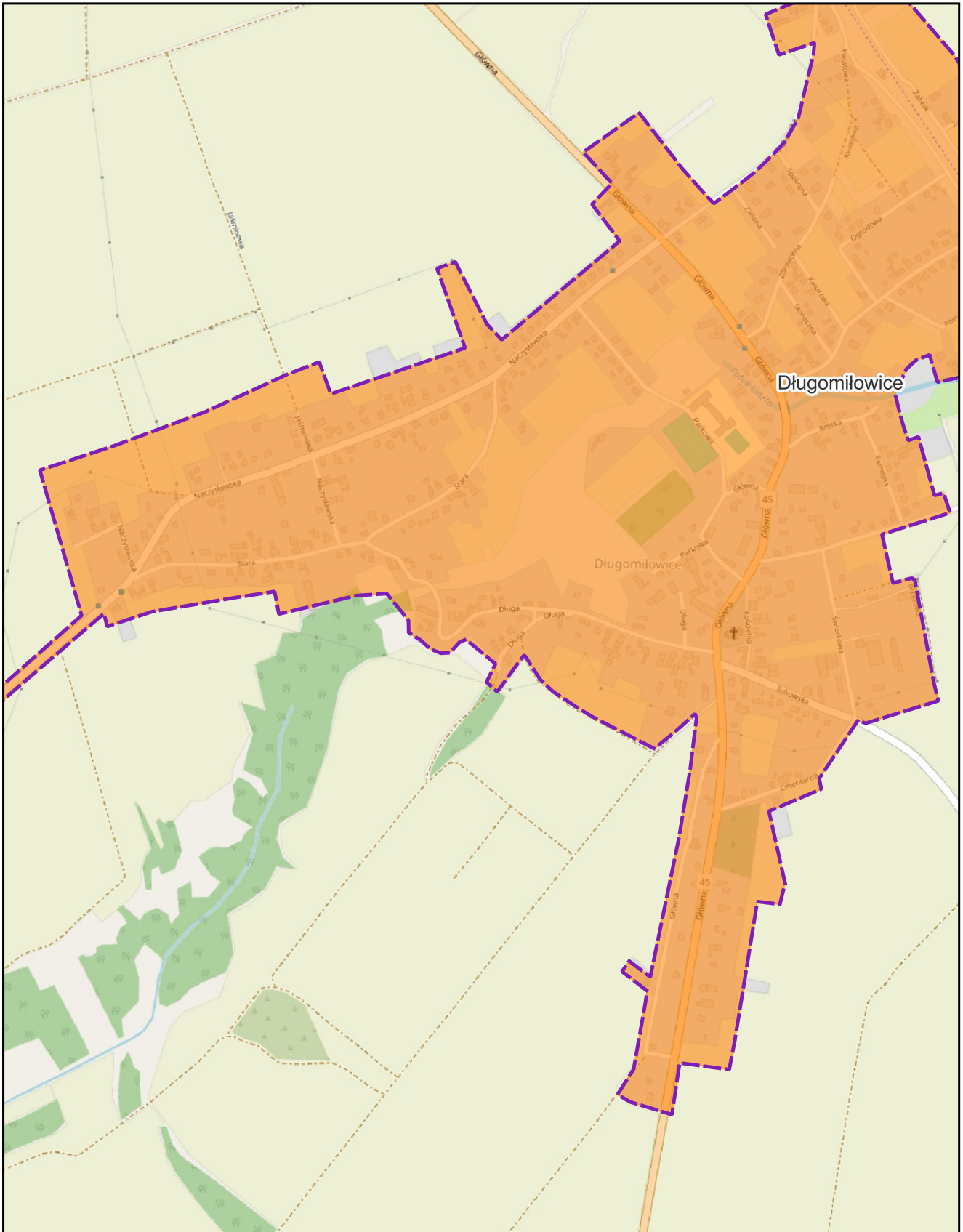
podkład mapowy: OpenStreetMap

0 0,25 0,5 km



# Aglomeracja Kędzierzyn-Koźle

Arkusz: 50



skala: 1:10 000

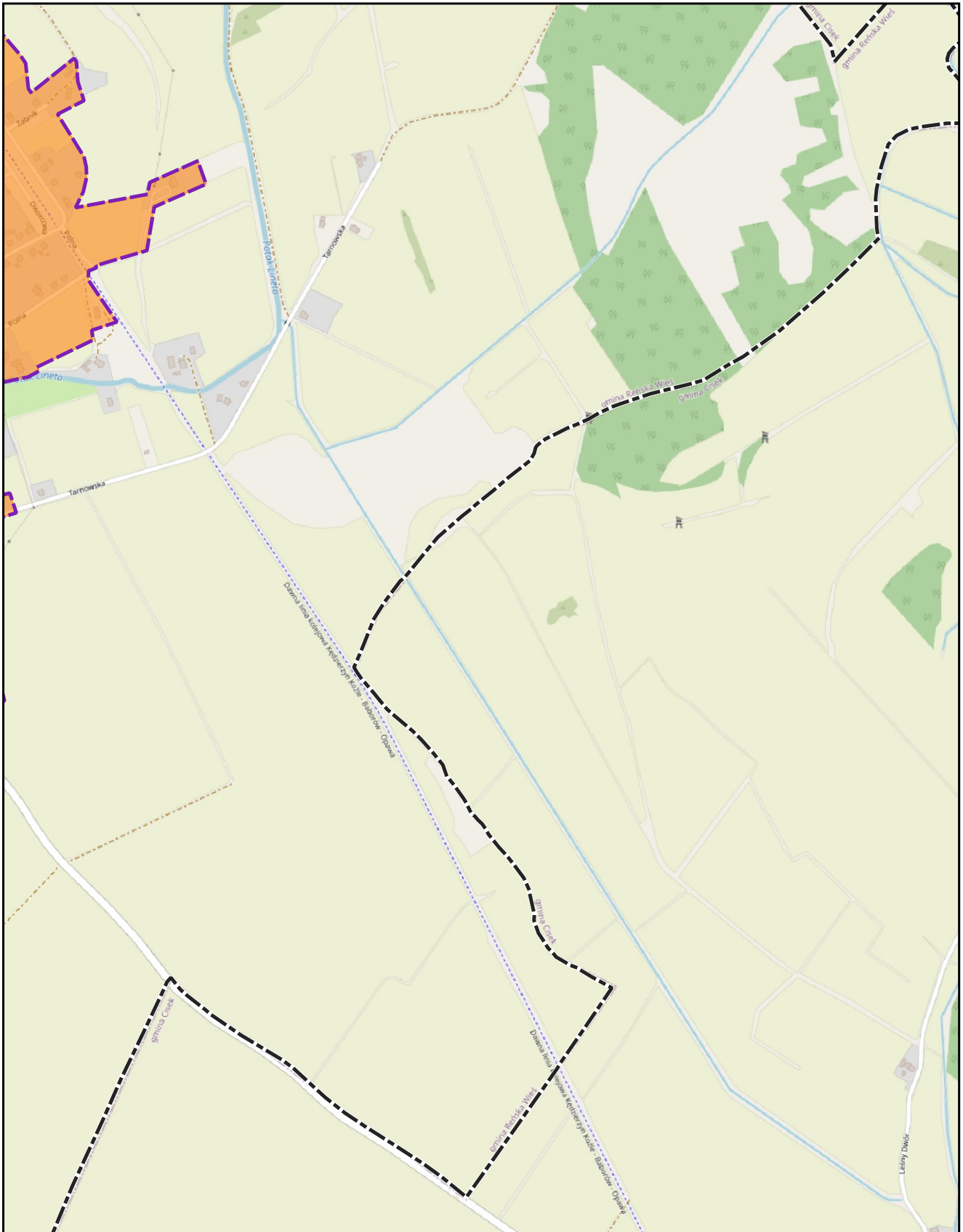
podkład mapowy: OpenStreetMap

0 0,25 0,5 km



# Aglomeracja Kędzierzyn-Koźle

Arkusz: 51



skala: 1:10 000

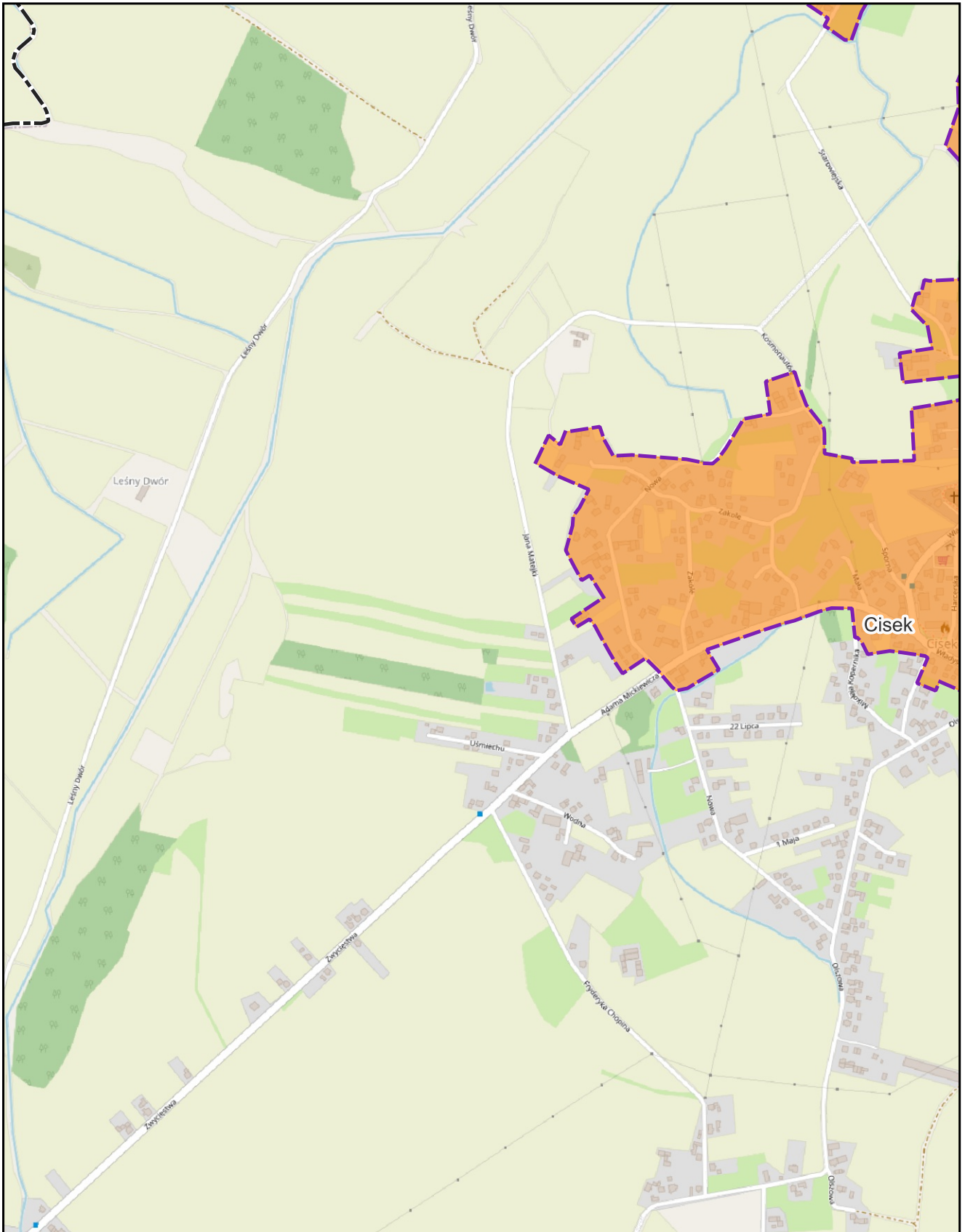
podkład mapowy: OpenStreetMap

0 0,25 0,5 km



# Aglomeracja Kędzierzyn-Koźle

Arkusz: 52



skala: 1:10 000

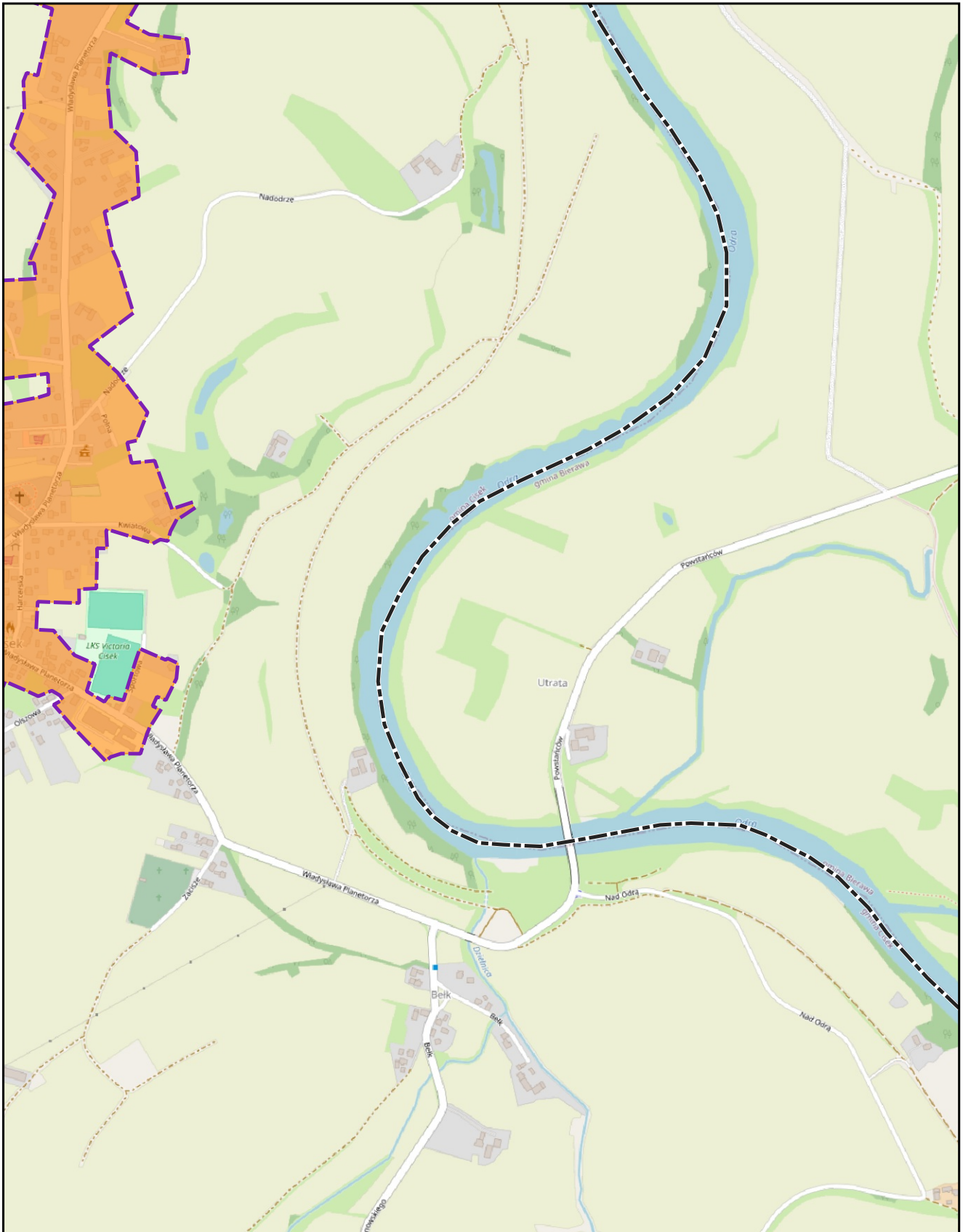
podkład mapowy: OpenStreetMap

0 0,25 0,5 km



# Aglomeracja Kędzierzyn-Koźle

Arkusz: 53



skala: 1:10 000

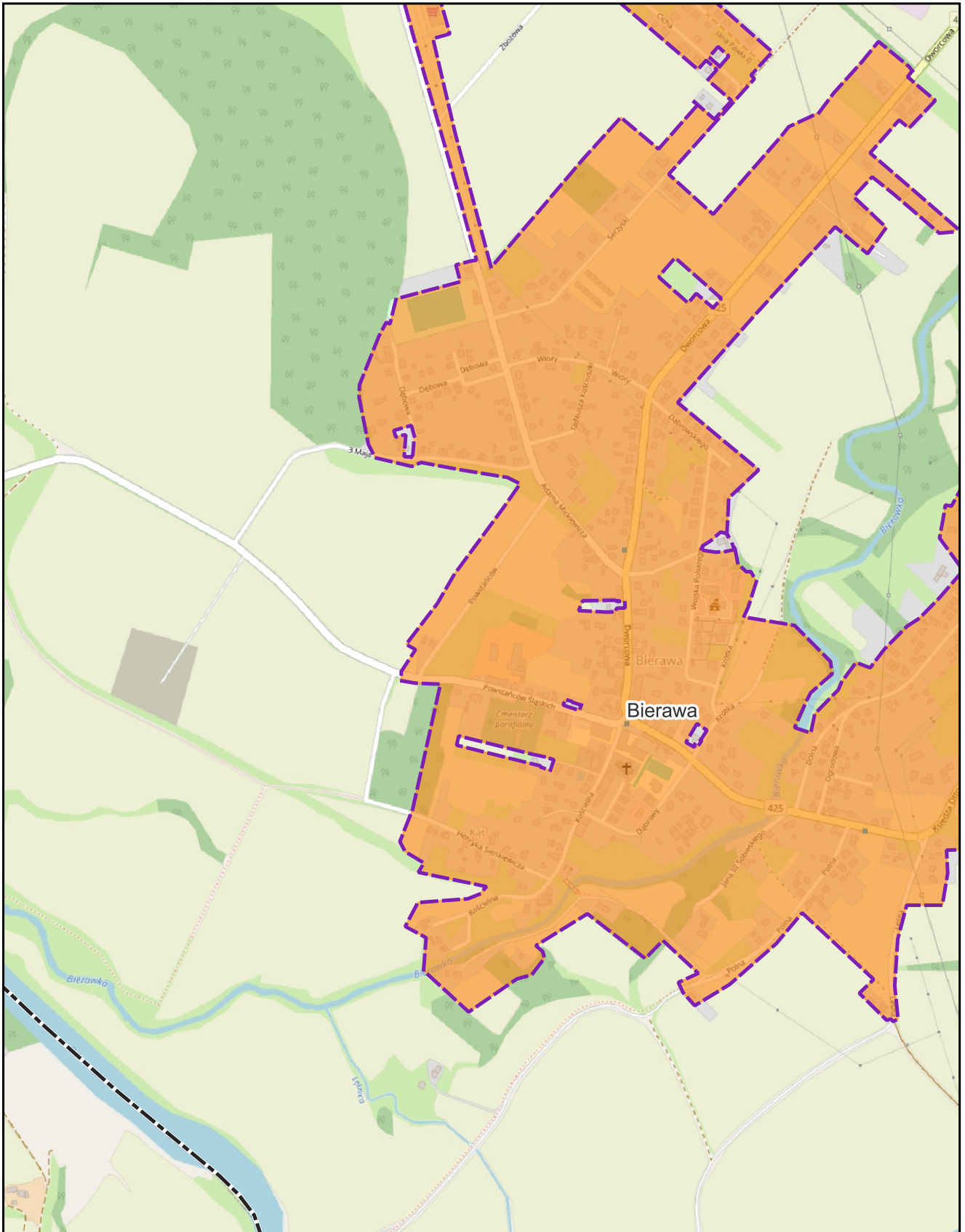
podkład mapowy: OpenStreetMap

0 0,25 0,5 km



# Aglomeracja Kędzierzyn-Koźle

Arkusz: 54



skala: 1:10 000

podkład mapowy: OpenStreetMap

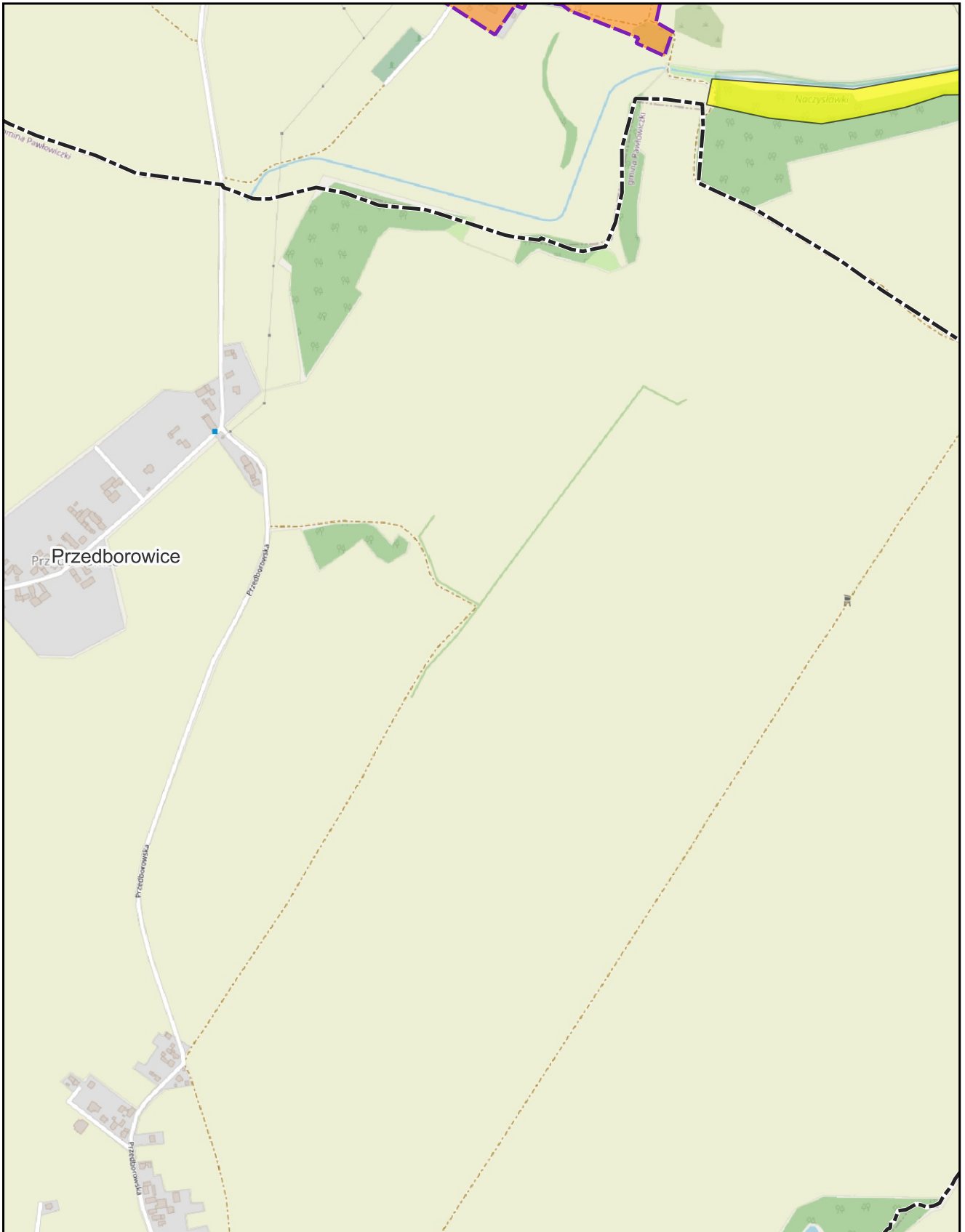
0 0,25 0,5 km





# Aglomeracja Kędzierzyn-Koźle

Arkusz: 56



skala: 1:10 000

podkład mapowy: OpenStreetMap

0 0,25 0,5 km

