



DZIENNIK URZĘDOWY

WOJEWÓDZTWA ŚWIĘTOKRZYSKIEGO

Kielce, dnia 6 listopada 2015 r.

Poz. 3195

UCHWAŁA NR XIV/71/2015 RADY GMINY NAGŁOWICE

z dnia 4 września 2015 r.

w sprawie uchwalenia zmiany miejscowego planu zagospodarowania przestrzennego Gminy Nagłowice

Na podstawie art. 18 ust. 2 pkt 5 ustawy z dnia 8 marca 1990 roku o samorządzie gminnym (tekst jednolity Dz. U. z 2013 roku, poz. 594 ze zm.), oraz art. 14 ust. 8, art. 15 ust. 1 i art. 20 ust. 1 ustawy z dnia 27 marca 2003 r. o planowaniu i zagospodarowaniu przestrzennym (tekst jednolity Dz. U. z 2015 r. poz. 199 ze zm.) oraz Uchwały Nr VII/30/2011 Rady Gminy Nagłowice z dnia 10 maja 2011 r. w sprawie przystąpienia do sporządzenia zmiany miejscowego planu zagospodarowania przestrzennego Gminy Nagłowice, zmienionej uchwałami Nr VIII/49/2011 Rady Gminy Nagłowice z dnia 09 czerwca 2011 r., Nr XXXIII/212/2013 Rady Gminy Nagłowice z dnia 31 maja 2013 r., Nr L/324/2014 Rady Gminy Nagłowice z dnia 19 sierpnia 2014 r. oraz Nr LII/338/2014 Rady Gminy Nagłowice z dnia 25 września 2014 r. stwierdzając, iż projekt planu nie narusza ustaleń "Studium uwarunkowań i kierunków zagospodarowania przestrzennego Gminy Nagłowice", Rada Gminy Nagłowice uchwala, co następuje:

Rozdział 1. Przepisy ogólne

§ 1. 1. Uchwala się zmianę miejscowego planu zagospodarowania przestrzennego Gminy Nagłowice, zwaną dalej planem miejscowym, w granicach określonych na rysunku planu miejscowego, stanowiącym załącznik nr 1 do niniejszej uchwały.

2. Integralną częścią uchwały są:

- 1) rysunki planu miejscowego w skali 1:1000, stanowiące załączniki od nr 1a, 1b, 1c, 1d, 1e, 1f, 1g, 1h, 1i, 1j, 1k, 1l, 1m, 1n, 1o, 1p, 1r, 1s, 1t, 1u, 1w, 1x, 1y, 1z, 1aa, 1ab, 1ac, 1ad, 1ae, 1af, 1ag, 1ai, 1aj, 1ak, 1al, 1am, 1an, 1ao, 1ap, 1ar, 1as, 1at, 1au, 1aw, 1ax, 1ay i 1az;
- 2) rozstrzygnięcie o sposobie rozpatrzenia uwag do projektu planu miejscowego, stanowiące załącznik nr 2;
- 3) rozstrzygnięcie o sposobie realizacji inwestycji z zakresu infrastruktury technicznej, zapisanych w planie miejscowym, które należą do zadań własnych gminy, oraz zasadach ich finansowania, zgodnie z przepisami o finansach publicznych, stanowiące załącznik nr 3.

§ 2. 1. Obowiązujące ustalenia planu miejscowego:

- 1) granica obszaru objętego zmianą planu miejscowego;
- 2) linie rozgraniczające tereny o różnym przeznaczeniu lub różnych zasadach zagospodarowania;
- 3) nieprzekraczalna linia zabudowy;
- 4) fragment założenia parkowego objęty strefą ochrony konserwatorskiej;
- 5) przeznaczenie terenów.

2. Oznaczeniem wynikającym z przepisów odrębnych jest fragment Włoszczowsko-Jędrzejowskiego Obszaru Chronionego Krajobrazu.

§ 3. Ilekroć w niniejszej uchwale jest mowa o:

- 1) dachu płaskim – należy przez to rozumieć dach o kącie nachylenia połaci nie przekraczającym 12° ;
- 2) dojazdach – należy przez to rozumieć drogi służące wewnętrznej obsłudze komunikacyjnej terenów, nie mające charakteru dróg publicznych;
- 3) liniach rozgraniczających – należy przez to rozumieć linie rozdzielające tereny o różnym przeznaczeniu lub różnych zasadach zagospodarowania;
- 4) nieprzekraczalnej linii zabudowy – należy przez to rozumieć linię oznaczoną na rysunku planu miejscowego, określającą najbliższe możliwe położenie ściany budynku w stosunku do granicy działki budowlanej; dopuszcza się przekroczenie tej linii przez takie elementy jak: gzymsy, balkony, tarasy, wykusze, schody, podjazdy i ganki jednak nie więcej niż o 1,5 m;
- 5) ogrodzeniu ażurowym – należy przez to rozumieć ogrodzenie o maksymalnej wysokości do 1,8 m, w którym część ażurowa pomiędzy elementami konstrukcyjnymi stanowi nie mniej niż 60% powierzchni całkowitej ogrodzenia, za wyjątkiem podmurówki o wysokości nie większej niż 0,5 m;
- 6) ogrodzeniu pełnym – należy przez to rozumieć ogrodzenie, w którym część ażurowa pomiędzy elementami konstrukcyjnymi stanowi nie więcej niż 40% powierzchni całkowitej ogrodzenia, za wyjątkiem podmurówki o wysokości nie większej niż 0,5 m;
- 7) przepisach odrębnych – należy przez to rozumieć przepisy ustaw wraz z aktami wykonawczymi, oraz rozporządzenia Wojewody i uchwały Rady Gminy Nagłowice;
- 8) przeznaczeniu podstawowym – należy przez to rozumieć takie określenie przeznaczenia terenu, które powinno dominować na danym terenie w sposób określony w ustaleniach planu miejscowego;
- 9) przeznaczeniu uzupełniającym – należy przez to rozumieć takie określenie przeznaczenia terenu, które uzupełnia lub wzbogaca przeznaczenie podstawowe w sposób określony w ustaleniach planu miejscowego;
- 10) terenie – należy przez to rozumieć obszar, wyznaczony liniami rozgraniczającymi oraz określony symbolem;
- 11) uchwale – należy przez to rozumieć niniejszą uchwałę;
- 12) ustawie – należy przez to rozumieć ustawę o planowaniu i zagospodarowaniu przestrzennym z dnia 27 marca 2003 r. (Dz. U. z 2015 r., poz. 199);
- 13) wysokości elewacji – należy przez to rozumieć maksymalną dopuszczalną wysokość budynku mierzoną od poziomu terenu przed głównym wejściem do budynku, do okapu lub krawędzi attyki;
- 14) zabudowie letniskowej – należy przez to rozumieć budynki rekreacji indywidualnej.

Rozdział 2. **Ustalenia ogólne**

§ 4. Przeznaczenie terenów oraz linie rozgraniczające tereny o różnym przeznaczeniu lub różnych zasadach zagospodarowania

1. Ustala się następujące kategorie przeznaczenia terenów:

- 1) MN – teren zabudowy mieszkaniowej jednorodzinnej;
- 2) RM – teren zabudowy zagrodowej;
- 3) ML – teren zabudowy letniskowej;
- 4) U/MN – teren zabudowy usługowej z dopuszczeniem zabudowy mieszkaniowej;
- 5) U – teren zabudowy usługowej;
- 6) UP – teren usług publicznych – usługi oświaty;
- 7) RU – teren obsługi produkcji w gospodarstwach rolnych;
- 8) P – teren zabudowy produkcyjnej, składów i magazynów;

- 9) R – teren rolny;
- 10) WS – teren wód powierzchniowych śródlądowych;
- 11) ZL – teren lasów;
- 12) G – teren infrastruktury technicznej – gazownictwo;
- 13) K – teren infrastruktury technicznej – kanalizacja;
- 14) W – teren infrastruktury technicznej – wodociągi;
- 15) KD-GP – teren drogi publicznej klasy głównej ruchu przyspieszonego;
- 16) KD-L – teren drogi publicznej klasy lokalnej;
- 17) KD-D – teren drogi publicznej klasy dojazdowej;
- 18) KDW – teren drogi wewnętrznej.

2. W niniejszej uchwale przyjęto następujący sposób oznaczenia poszczególnych terenów wydzielonych liniami rozgraniczającymi:

- 1) poz. 1 – numer porządkowy zmiany planu miejscowego w obrębie danego sołectwa, w którym znajduje się dany teren:
 - a) I.1 – I.11 – Nagłowice,
 - b) II.1 – Rejowiec,
 - c) III.1 – III.5 – Ślęcin,
 - d) IV.1 – Jaronowice,
 - e) V.1 – V.5 – Rakoszyn,
 - f) VI.1 – VI.9 – Trzciniec,
 - g) VII.1 – VII.10 – Nowa Wieś,
 - h) VIII.1 – VIII.4 – Warzyn Pierwszy,
 - i) IX.1 – Brynica Mokra,
 - j) X.1 – X.4 – Zdanowice,
 - k) XI.1 – XI.4 i XI.6 – XI.7 – Cierno Żabieniec,
 - l) XII.1 – XII.5 – Caców;
- 2) poz. 2 – symbol literowy, oznaczający przeznaczenie terenu;
- 3) poz. 3 – numer porządkowy terenu.

§ 5. Zasady ochrony i kształtowania ładu przestrzennego

1. W zakresie zasad ochrony i kształtowania ładu przestrzennego:

- 1) na terenach, na których dopuszcza się zabudowę, wyznacza się nieprzekraczalne linie zabudowy, a w miejscach gdzie nie wskazano linii zabudowy, obiekty budowlane należy lokalizować zgodnie z przepisami odrębnymi;
- 2) dopuszcza się remonty, przebudowę i nadbudowę istniejącej zabudowy zlokalizowanej poza liniami zabudowy;
- 3) dopuszcza się lokalizowanie nowych budynków na granicy działki budowlanej, przy zachowaniu przepisów odrębnych;
- 4) na terenach zabudowy mieszkaniowej dopuszcza się lokalizację budynków gospodarczych i garaży o wysokości nie większej niż 6 m;
- 5) wysokość zabudowy, o której mowa w pkt 4, nie dotyczy zabudowy gospodarczej na terenach zabudowy zagrodowej, dla której dopuszcza się wysokość do 10 m;

- 6) dopuszcza się lokalizowanie urządzeń i budowli infrastruktury technicznej poza liniami zabudowy wyznaczonymi w planie miejscowym;
- 7) ustala się zakaz lokalizacji zabudowy w odległości mniejszej niż 4 m od cieków naturalnych;
- 8) ustala się zakaz grodzienia w odległości mniejszej niż 1,5 m od cieków naturalnych;
- 9) zakazuje się lokalizacji obiektów handlowych o powierzchni sprzedaży powyżej 2000 m²;
- 10) zakazuje się lokalizacji reklam o powierzchni sprzedaży reklamowej większej niż 3 m² przypadającej na jeden nośnik;
- 11) ustala się następujące zasady realizacji ogrodzeń:
 - a) zakaz stosowania ogrodzeń pełnych o wysokości większej niż 1,8 m,
 - b) zakaz realizacji ogrodzeń z materiałów prefabrykowanych lub tworzyw sztucznych od strony dróg publicznych.

§ 6. Zasady ochrony środowiska, przyrody i krajobrazu kulturowego

1. Na obszarze objętym planem miejscowym ochronie podlega Włoszczowsko-Jędrzejowski Obszar Chronionego Krajobrazu, dla którego obowiązują zakazy i ograniczenia zgodnie z uchwałą Nr XXXV/619/13 Sejmiku Województwa Świętokrzyskiego z dnia 23 września 2013 r. dotyczącej wyznaczenia Włoszczowsko-Jędrzejowskiego Obszaru Chronionego Krajobrazu.

2. Ustala się rodzaje terenów objętych ochroną przed hałasem, dla których obowiązują zróżnicowane dopuszczalne poziomy hałasu, określone wskaźnikami hałasu w przepisach odrębnych:

- 1) tereny, o których mowa w § 4 ust. 1 pkt 1 pod względem akustycznym kwalifikuje się jako tereny zabudowy mieszkaniowej;
- 2) tereny, o których mowa w § 4 ust. 1 pkt 2 pod względem akustycznym kwalifikuje się jako tereny zabudowy zagrodowej;
- 3) tereny, o których mowa w § 4 ust. 1 pkt 3 pod względem akustycznym kwalifikuje się jako tereny rekreacyjno-wypoczynkowe;
- 4) tereny, o których mowa w § 4 ust. 1 pkt 4 pod względem akustycznym kwalifikuje się jako tereny zabudowy mieszkaniowo-usługowej;
- 5) tereny, o których mowa w § 4 ust. 1 pkt 6 pod względem akustycznym kwalifikuje się jako tereny zabudowy związanej ze stałym lub czasowym pobytem dzieci i młodzieży;
- 6) w przypadku realizacji mieszkań tereny, o których mowa w § 4 ust. 1 pkt 5 pod względem akustycznym kwalifikuje się jako tereny zabudowy mieszkaniowo-usługowej;
- 7) dla pozostałych terenów nie ustala się ochrony przed hałasem.

3. Ustala się:

- 1) zakaz lokalizacji przedsięwzięć mogących zawsze i potencjalnie znacząco oddziaływać na środowisko w rozumieniu przepisów odrębnych, za wyjątkiem:
 - a) inwestycji z zakresu infrastruktury technicznej,
 - b) inwestycji celu publicznego,
 - c) chowu lub hodowli zwierząt,
 - d) instalacji do produkcji paliw z produktów roślinnych, w tym instalacji do wytwarzania biogazu rolniczego,
 - e) instalacji związanych z odzyskiem lub unieszkodliwianiem odpadów, w tym instalacji do wytwarzania biogazu rolniczego;
- 2) obowiązek stosowania rozwiązań mających na celu minimalizację uciążliwości spowodowanych prowadzeniem działalności gospodarczej;
- 3) zakaz odprowadzania ścieków bezpośrednio do gruntu lub wód powierzchniowych;

- 4) obowiązek podczyszczenia wód opadowych i roztopowych przed odprowadzeniem z terenów w przypadku przekroczenia dopuszczalnych wartości zanieczyszczeń określonych w przepisach odrębnych;
- 5) nakaz prowadzenia gospodarki odpadami zgodnie z przepisami odrębnymi.

§ 7. Zasady ochrony dziedzictwa kulturowego i zabytków oraz dóbr kultury współczesnej

1. Dla obszaru nr V.2 objętego planem miejscowym, obejmującego fragment założenia parkowego objętego strefą ochrony konserwatorskiej, obowiązuje:

- 1) nakaz realizacji zabudowy nawiązującej swym charakterem i wykończeniem do zabudowy historycznej;
- 2) zakaz lokalizacji obiektów dysharmonizujących otoczenie.

§ 8. Wymagania wynikające z potrzeb kształtowania przestrzeni publicznych

1. W zakresie przestrzeni publicznych:

- 1) ustala się wykonanie oświetlenia ulicznego i obiektów małej architektury w oparciu o jednolite gabaryty i kolorystykę w ramach ciągu komunikacyjnego;
- 2) dopuszcza się lokalizację zieleni, obiektów małej architektury oraz wiat przystankowych i kiosków w obrębie terenów komunikacyjnych;
- 3) ustala się obowiązek uwzględnienia w przypadku budowy lub przebudowy układu drogowego rozwiązań przystosowanych do korzystania przez osoby niepełnosprawne;
- 4) dopuszcza się lokalizację tablic reklamowych i urządzeń reklamowych poza pasem drogowym, o powierzchni reklamowej nie większej niż 3 m² przypadające na jeden nośnik;
- 5) zakazuje się podświetlania tablic reklamowych i urządzeń reklamowych w sposób mogący powodować uciążliwości i oślepienie kierujących poruszających się po drogach publicznych.

§ 9. Granice i sposoby zagospodarowania terenów lub obiektów podlegających ochronie, ustalonych na podstawie przepisów odrębnych, w tym terenów górniczych, a także narażonych na niebezpieczeństwo powodzi oraz zagrożonych osuwaniem się mas ziemnych

1. Obszar objęty planem miejscowym zlokalizowany jest w granicach Głównego Zbiornika Wód Podziemnych GZWP 409, dla którego ustala się ochronę, polegającą na:

- 1) zakazie wylewania gnojowic, ścieków do gruntu i rowów;
- 2) obowiązku magazynowania odpadów w sposób zapewniający ochronę przed przenikaniem zanieczyszczeń do wód podziemnych i gleby;
- 3) obowiązku utwardzenia terenów placów manewrowych i dojazdów oraz oczyszczenia wód opadowych i roztopowych z tych terenów przed ich wprowadzeniem do kanalizacji deszczowej lub do odbiornika.

§ 10. Szczegółowe zasady i warunki scalania i podziału nieruchomości

1. W zakresie scalenia i podziału nieruchomości ustala się:

- 1) dla zabudowy mieszkaniowej:
 - a) wolnostojącej wielkość nowo wydzielonej działki nie mniejszą niż 600 m² i szerokości frontu nie mniejszej niż 15 m,
 - b) zagrodowej wielkość nowo wydzielonej działki nie mniejszą niż 1000 m² i szerokości frontu nie mniejszej niż 20 m,
- 2) dla zabudowy letniskowej wielkość nowo wydzielonej działki nie mniejszą niż 500 m² i szerokości frontu nie mniejszej niż 15 m;
- 3) dla zabudowy usługowej wielkość nowo wydzielonej działki nie mniejszą niż 500 m² i szerokości frontu nie mniejszej niż 15 m;
- 4) dla zabudowy produkcyjnej wielkość nowo wydzielonej działki nie mniejszą niż 1000 m² i szerokości frontu nie mniejszej niż 20 m.

2. Przy podziale nieruchomości ustala się zasadę prowadzenia podziału prostopadle do drogi lub równolegle do działek sąsiednich, z dopuszczeniem odstępstwa od tej zasady w przypadku, gdy podział nie jest możliwy ze względu na istniejący podział i ukształtowanie terenu.

3. Ustalono w planie miejscowym zasady scalenia i podziału terenów nie dotyczą wydzielen geodezyjnych dla sieci i urządzeń infrastruktury technicznej, dróg, garaży, podziałów mających na celu polepszenie warunków zagospodarowania nieruchomości sąsiednich oraz podziałów mających na celu regulację stanu prawnego.

§ 11. Szczególne warunki zagospodarowania terenów lub ograniczenia w ich użytkowaniu, w tym zakaz zabudowy

1. Ustala się zakaz zabudowy na terenach lasów (ZL) z wyłączeniem obiektów i urządzeń niezbędnych do prowadzenia gospodarki leśnej, nie wymagających wyłączenia gruntów leśnych na cele nieleśne.

2. Ustala się zakaz zabudowy na terenach rolnych (R) z wyłączeniem szklarni i tuneli foliowych, dróg transportu rolniczego oraz elementów małej architektury.

§ 12. Zasady modernizacji, rozbudowy i budowy systemów komunikacji i infrastruktury technicznej

1. Podstawowy układ komunikacyjny dla obszaru objętego planem miejscowym, stanowią drogi oznaczone na rysunku planu miejscowego:

- 1) KD-G – droga publiczna klasy głównej;
- 2) KD-L – droga publiczna klasy lokalnej;
- 3) KD-D – droga publiczna klasy dojazdowej.

2. Dopuszcza się obsługę komunikacyjną terenu objętego planem miejscowym z przyległych dróg publicznych, zlokalizowanych poza granicami planu miejscowego.

3. Uzupełnienie podstawowego układu komunikacyjnego stanowią drogi wewnętrzne.

4. Dopuszcza się realizację dróg wewnętrznych nie wyznaczonych na rysunku planu miejscowego.

5. Do czasu realizacji docelowego układu drogowego dopuszcza się zachowanie istniejących parametrów dróg w granicach pasa drogowego.

6. Dopuszcza się obsługę komunikacyjną terenów z dróg lokalnych, dróg dojazdowych lub dróg wewnętrznych.

7. Ustala się obowiązek zapewnienia miejsc parkingowych na własnej działce w granicach terenu, na którym lokalizowana jest planowana inwestycja w ilości:

- 1) nie mniej niż 1 miejsce parkingowe na jeden budynek mieszkalny w zabudowie mieszkaniowej jednorodzinnej, zabudowie zagrodowej oraz letniskowej;
- 2) nie mniej niż 1 miejsce parkingowe na 150 m² powierzchni użytkowej usług publicznych;
- 3) nie mniej niż 1 miejsce parkingowe na 60 m² powierzchni użytkowej usług nie wymienionych w pkt 2;
- 4) nie mniej niż 1 miejsce parkingowe na 100 m² powierzchni użytkowej budynków produkcyjnych, magazynowych i magazynowych.

8. Ustala się obowiązek lokalizacji i zapewnienia miejsc do parkowania przeznaczonych na parkowanie pojazdów zaopatrzonych w kartę parkingową zgodnie z przepisami odrębnymi.

9. W zakresie ogólnych zasad uzbrojenia terenów w infrastrukturę techniczną:

- 1) w granicach planu miejscowego dopuszcza się likwidację, budowę, rozbudowę i przebudowę sieci i urządzeń infrastruktury technicznej;
- 2) ustala się realizację sieci i urządzeń infrastruktury technicznej w liniach rozgraniczających dróg, z dopuszczeniem odstępstwa od tej zasady wyłącznie z przyczyn wynikających z braku możliwości technicznej realizacji w liniach rozgraniczających dróg;
- 3) nakazuje się zapewnienie swobodnego dostępu do sieci magistralnych;
- 4) dopuszcza się realizację urządzeń technicznych towarzyszących inwestycjom, o ile nie naruszy to wymagań wynikających z innych ustaleń zawartych w niniejszej uchwale.

10. W zakresie zaopatrzenia w energię elektryczną:

- 1) ustala się zaopatrzenie z sieci elektroenergetycznej;
- 2) dopuszcza się zaopatrzenie w energię elektryczną z odnawialnych źródeł energii;
- 3) na każdym terenie dopuszcza się lokalizację stacji transformatorowych, o ile nie naruszy to innych ustaleń planu miejscowego oraz warunków zabudowy i zagospodarowania terenów sąsiednich.

11. W zakresie usług telekomunikacyjnych:

- 1) ustala się zaopatrzenie z sieci telekomunikacyjnej;
- 2) dopuszcza się lokalizację inwestycji celu publicznego z zakresu łączności publicznej w rozumieniu przepisów odrębnych z zakresu telekomunikacji;
- 3) dopuszcza się przebudowę i rozbudowę istniejących linii napowietrznych oraz ich wymianę na sieć kablową;
- 4) wysokość zabudowy, o której mowa w planie miejscowym, nie dotyczy urządzeń infrastruktury technicznej w zakresie łączności.

12. W zakresie zaopatrzenia w gaz:

- 1) ustala się zaopatrzenie z sieci gazowej;
- 2) dopuszcza się zaopatrzenie w gaz z indywidualnych zbiorników gazu;
- 3) dopuszcza się budowę i rozbudowę rozdzielczej sieci gazowej.

13. W zakresie zaopatrzenia w ciepło:

- 1) dopuszcza się zaopatrzenie w ciepło z sieci ciepłowniczej;
- 2) dopuszcza się budowę infrastruktury w oparciu o indywidualne lub grupowe źródła ciepła;
- 3) dopuszcza się zaopatrzenie w ciepło z źródeł ekologicznych oraz innych alternatywnych źródeł ciepła.

14. W zakresie zaopatrzenia w wodę:

- 1) ustala się zaopatrzenie w wodę z sieci wodociągowej;
- 2) dopuszcza się zaopatrzenie w wodę z ujęć lokalnych i studni.

15. W zakresie odprowadzania ścieków sanitarnych:

- 1) ustala się odprowadzenie ścieków do sieci kanalizacji sanitarnej;
- 2) do czasu realizacji kanalizacji sanitarnej dopuszcza się budowę bezodpływowych zbiorników na nieczystości ciekłe;
- 3) dopuszcza się budowę przydomowych oczyszczalni ścieków;
- 4) zakazuje się odprowadzania nie oczyszczonych ścieków do gruntu, wód powierzchniowych oraz do wód podziemnych.

16. W zakresie odprowadzania wód opadowych i roztopowych:

- 1) ustala się odprowadzenie wód opadowych i roztopowych do sieci kanalizacji deszczowej;
- 2) dopuszcza się zagospodarowanie nie wymagających podczyszczenia wód opadowych, na własnym terenie;
- 3) dopuszcza się odprowadzanie nie zanieczyszczonych wód opadowych i roztopowych do gruntu;
- 4) ustala się obowiązek utwardzenia i skanalizowania terenów, na których może dojść do ich zanieczyszczenia.

§ 13. Sposób i termin tymczasowego zagospodarowania, urządzania i użytkowania terenów

1. Do czasu docelowego zagospodarowania terenów, na zasadach określonych w planie miejscowym, dopuszcza się utrzymanie istniejącego zagospodarowania zrealizowanego w oparciu o wydane decyzje i pozwolenia.

§ 14. Stawki procentowe

1. Ustala się stawkę procentową, o której mowa w art. 36 ust. 4 ustawy, w wysokości 30%.

Rozdział 3. Ustalenia szczegółowe

§ 15. 1. Dla terenów oznaczonych na rysunku planu miejscowego symbolami: I.10MN1, XI.1MN1, ustala się przeznaczenie: teren zabudowy mieszkaniowej jednorodzinnej.

2. Na terenach, o których mowa w ust. 1, ustala się:

- 1) przeznaczenie podstawowe: zabudowa mieszkaniowa jednorodzinna;
- 2) przeznaczenie uzupełniające:
 - a) zabudowa usługowa,
 - b) zieleń urządzonej wraz z infrastrukturą rekreacyjną i obiektami małej architektury,
 - c) dojazdy, parkingi, garaże i zabudowę gospodarczą,
 - d) sieci i urządzenia infrastruktury technicznej.

3. W zakresie parametrów, wskaźników i zasad kształtowania zabudowy ustala się:

- 1) wysokość budynków nie większą niż 10,5 m;
- 2) wysokość elewacji nie większą niż 5 m;
- 3) liczbę kondygnacji nie większą niż 2;
- 4) dachy dwuspadowe lub wielospadowe o nachyleniu połaci od 30° do 45°, z zastrzeżeniem pkt 5;
- 5) dla zabudowy gospodarczej i garażowej dopuszcza się dachy dwuspadowe lub wielospadowe o nachyleniu połaci od 20° do 50° oraz dachy jednospadowe.

4. W zakresie zagospodarowania terenu i kształtowania ładu przestrzennego ustala się:

- 1) powierzchnię zabudowy nie większą niż 25% powierzchni działki budowlanej;
- 2) powierzchnię terenu biologicznie czynnego nie mniejszą niż 50% powierzchni działki budowlanej;
- 3) wskaźnik intensywności zabudowy nie mniejszy niż 0,03 i nie większy niż 0,3.

5. W zakresie obsługi komunikacyjnej:

- 1) ustala się dojazd do terenu I.10MN1 z drogi oznaczonej na rysunku planu miejscowego I.10KD-D2;
- 2) ustala się dojazd do terenu XI.1MN1 z drogi oznaczonej na rysunku miejscowego planu zagospodarowania gminy Nagłowice uchwalonego uchwałą Nr LII/295/2006 Rady Gminy w Nagłowicach z dnia 26 października 2006 r. symbolem KD-L.

§ 16. 1. Dla terenów oznaczonych na rysunku planu miejscowego symbolami: I.1RM1, I.3RM2, I.4RM3, I.5RM4, I.6RM5, I.8RM6, I.9RM7, I.11RM8, I.11RM9, II.1RM1, III.1RM1, III.2RM2, III.4RM3, IV.1RM1, V.1RM1, V.2RM2, V.3RM3, V.4RM4, VI.1RM1, VI.2RM2, VI.3RM3, VI.4RM4, VI.5RM5, VI.6RM6, VI.8RM7, VI.8RM8, VII.1RM1, VII.2RM2, VII.4RM3, VII.5RM4, VIII.3RM1, VIII.4RM2, X.2RM1, X.3RM2, XI.1RM1, XI.2RM2, XI.6RM3, XII.1RM1, XII.2RM2, XII.3RM3, XII.4RM4, XII.5RM5 ustala się przeznaczenie: teren zabudowy zagrodowej.

2. Na terenach, o których mowa w ust. 1, ustala się:

- 1) przeznaczenie podstawowe: zabudowa zagrodowa;
- 2) przeznaczenie uzupełniające:
 - a) zabudowa mieszkaniowa jednorodzinna,
 - b) zabudowa usługowa,
 - c) zieleń urządzonej wraz z infrastrukturą rekreacyjną i obiektami małej architektury,
 - d) dojazdy, parkingi, garaże i zabudowę gospodarczą,
 - e) sieci i urządzenia infrastruktury technicznej.

3. W zakresie parametrów, wskaźników i zasad kształtowania zabudowy ustala się:

- 1) wysokość budynków nie większą niż 10,5 m;
- 2) wysokość elewacji nie większą niż 5 m;
- 3) liczbę kondygnacji nie większą niż 2;
- 4) dachy dwuspadowe lub wielospadowe o nachyleniu połaci od 30° do 45°, z zastrzeżeniem pkt 5;
- 5) dla zabudowy gospodarczej i garażowej dopuszcza się dachy dwuspadowe lub wielospadowe o nachyleniu połaci od 20° do 50° oraz dachy jednospadowe.

4. W zakresie zagospodarowania terenu i kształtowania ład przestrzennego ustala się:

- 1) powierzchnię zabudowy nie większą niż 25% powierzchni działki budowlanej;
- 2) powierzchnię terenu biologicznie czynnego nie mniejszą niż 50% powierzchni działki budowlanej;
- 3) wskaźnik intensywności zabudowy nie mniejszy niż 0,03 i nie większy niż 0,3.

5. W zakresie obsługi komunikacyjnej:

- 1) ustala się dojazd do terenu I.1RM1 z drogi oznaczonej na rysunku miejscowego planu zagospodarowania gminy Nagłowice uchwalonego uchwałą Nr LII/295/2006 Rady Gminy w Nagłowicach z dnia 26 października 2006 r. symbolem KD-L poprzez teren oznaczony symbolem RM-3;
- 2) ustala się dojazd do terenu I.3RM2 z drogi oznaczonej na rysunku miejscowego planu zagospodarowania gminy Nagłowice uchwalonego uchwałą Nr LII/295/2006 Rady Gminy w Nagłowicach z dnia 26 października 2006 r. symbolem KD-L poprzez teren oznaczony symbolem RM-3;
- 3) ustala się dojazd do terenu I.4RM3 z drogi oznaczonej na rysunku miejscowego planu zagospodarowania gminy Nagłowice uchwalonego uchwałą Nr LII/295/2006 Rady Gminy w Nagłowicach z dnia 26 października 2006 r. symbolem KD-L;
- 4) ustala się dojazd do terenu I.5RM4 z drogi oznaczonej na rysunku miejscowego planu zagospodarowania gminy Nagłowice uchwalonego uchwałą Nr LII/295/2006 Rady Gminy w Nagłowicach z dnia 26 października 2006 r. symbolem KD-D2;
- 5) ustala się dojazd do terenu I.6RM5 z drogi oznaczonej na rysunku miejscowego planu zagospodarowania gminy Nagłowice uchwalonego uchwałą Nr LII/295/2006 Rady Gminy w Nagłowicach z dnia 26 października 2006 r. symbolem KD-D2;
- 6) ustala się dojazd do terenu I.8RM6 z drogi oznaczonej na rysunku planu miejscowego I.8KD-D1;
- 7) ustala się dojazd do terenu I.9RM7 z drogi oznaczonej na rysunku miejscowego planu zagospodarowania gminy Nagłowice uchwalonego uchwałą Nr LII/295/2006 Rady Gminy w Nagłowicach z dnia 26 października 2006 r. symbolem KD-L;
- 8) ustala się dojazd do terenu I.11RM8 z drogi oznaczonej na rysunku planu miejscowego symbolem I.11KD-D3;
- 9) ustala się dojazd do terenu I.11RM9 z drogi oznaczonej na rysunku planu miejscowego symbolem I.11KD-D3;
- 10) ustala się dojazd do terenu II.1RM1 z drogi oznaczonej na rysunku miejscowego planu zagospodarowania gminy Nagłowice uchwalonego uchwałą Nr LII/295/2006 Rady Gminy w Nagłowicach z dnia 26 października 2006 r. symbolem KD-L;
- 11) ustala się dojazd do terenu III.1RM1 z drogi oznaczonej na rysunku miejscowego planu zagospodarowania gminy Nagłowice uchwalonego uchwałą Nr LII/295/2006 Rady Gminy w Nagłowicach z dnia 26 października 2006 r. symbolem KD-L;
- 12) ustala się dojazd do terenu III.2RM2 z drogi oznaczonej na rysunku planu miejscowego symbolem III.2KD-D1;
- 13) ustala się dojazd do terenu III.4RM3 z drogi oznaczonej na rysunku planu miejscowego symbolem III.4KD-D2;
- 14) ustala się dojazd do terenu IV.1RM1 z drogi oznaczonej na rysunku miejscowego planu zagospodarowania gminy Nagłowice uchwalonego uchwałą Nr LII/295/2006 Rady Gminy w Nagłowicach z dnia 26 października 2006 r. symbolem KD-Z;

- 15) ustala się dojazd do terenu V.1RM1 z drogi oznaczonej na rysunku miejscowego planu zagospodarowania gminy Nagłowice uchwalonego uchwałą Nr LII/295/2006 Rady Gminy w Nagłowicach z dnia 26 października 2006 r. symbolem KD-L;
- 16) ustala się dojazd do terenu V.2RM2 z drogi oznaczonej na rysunku miejscowego planu zagospodarowania gminy Nagłowice uchwalonego uchwałą Nr LII/295/2006 Rady Gminy w Nagłowicach z dnia 26 października 2006 r. symbolem KDL-PP poprzez teren oznaczony symbolem ZP;
- 17) ustala się dojazd do terenu V.3RM3 z drogi oznaczonej na rysunku miejscowego planu zagospodarowania gminy Nagłowice uchwalonego uchwałą Nr LII/295/2006 Rady Gminy w Nagłowicach z dnia 26 października 2006 r. symbolem KD-L;
- 18) ustala się dojazd do terenu V.4RM4 z drogi oznaczonej na rysunku miejscowego planu zagospodarowania gminy Nagłowice uchwalonego uchwałą Nr LII/295/2006 Rady Gminy w Nagłowicach z dnia 26 października 2006 r. symbolem KD-L;
- 19) ustala się dojazd do terenu VI.1RM1 z drogi oznaczonej na rysunku miejscowego planu zagospodarowania gminy Nagłowice uchwalonego uchwałą Nr LII/295/2006 Rady Gminy w Nagłowicach z dnia 26 października 2006 r. symbolem KD-Z;
- 20) ustala się dojazd do terenu VI.2RM2 z drogi oznaczonej na rysunku miejscowego planu zagospodarowania gminy Nagłowice uchwalonego uchwałą Nr LII/295/2006 Rady Gminy w Nagłowicach z dnia 26 października 2006 r. symbolem KD-Z;
- 21) ustala się dojazd do terenu VI.3RM3 z drogi oznaczonej na rysunku miejscowego planu zagospodarowania gminy Nagłowice uchwalonego uchwałą Nr LII/295/2006 Rady Gminy w Nagłowicach z dnia 26 października 2006 r. symbolem KD-L;
- 22) ustala się dojazd do terenu VI.4RM4 z drogi oznaczonej na rysunku miejscowego planu zagospodarowania gminy Nagłowice uchwalonego uchwałą Nr LII/295/2006 Rady Gminy w Nagłowicach z dnia 26 października 2006 r. symbolem KD-D2;
- 23) ustala się dojazd do terenu VI.5RM5 z drogi oznaczonej na rysunku miejscowego planu zagospodarowania gminy Nagłowice uchwalonego uchwałą Nr LII/295/2006 Rady Gminy w Nagłowicach z dnia 26 października 2006 r. symbolem KD-L;
- 24) ustala się dojazd do terenu VI.6RM6 z drogi oznaczonej na rysunku miejscowego planu zagospodarowania gminy Nagłowice uchwalonego uchwałą Nr LII/295/2006 Rady Gminy w Nagłowicach z dnia 26 października 2006 r. symbolem KD-L;
- 25) ustala się dojazd do terenu VI.8RM7 z drogi oznaczonej na rysunku miejscowego planu zagospodarowania gminy Nagłowice uchwalonego uchwałą Nr LII/295/2006 Rady Gminy w Nagłowicach z dnia 26 października 2006 r. symbolem KD-L oraz terenu oznaczonego na rysunku planu miejscowego symbolem VI.8KDW2;
- 26) ustala się dojazd do terenu VI.8RM8 z drogi oznaczonej na rysunku miejscowego planu zagospodarowania gminy Nagłowice uchwalonego uchwałą Nr LII/295/2006 Rady Gminy w Nagłowicach z dnia 26 października 2006 r. symbolem KD-L oraz terenu oznaczonego na rysunku planu miejscowego symbolem VI.8KDW2;
- 27) ustala się dojazd do terenu VII.1RM1 z drogi oznaczonej na rysunku miejscowego planu zagospodarowania gminy Nagłowice uchwalonego uchwałą Nr LII/295/2006 Rady Gminy w Nagłowicach z dnia 26 października 2006 r. symbolem KD-G poprzez teren oznaczony symbolem R;
- 28) ustala się dojazd do terenu VII.2RM2 z drogi oznaczonej na rysunku miejscowego planu zagospodarowania gminy Nagłowice uchwalonego uchwałą Nr LII/295/2006 Rady Gminy w Nagłowicach z dnia 26 października 2006 r. symbolem KD-D2;
- 29) ustala się dojazd do terenu VII.4RM3 z drogi oznaczonej na rysunku miejscowego planu zagospodarowania gminy Nagłowice uchwalonego uchwałą Nr LII/295/2006 Rady Gminy w Nagłowicach z dnia 26 października 2006 r. symbolem KD-L;

- 30) ustala się dojazd do terenu VII.5RM4 z drogi oznaczonej na rysunku miejscowego planu zagospodarowania gminy Nagłowice uchwalonego uchwałą Nr LII/295/2006 Rady Gminy w Nagłowicach z dnia 26 października 2006 r. symbolem KD-L;
- 31) ustala się dojazd do terenu VIII.3RM1 z drogi oznaczonej na rysunku miejscowego planu zagospodarowania gminy Nagłowice uchwalonego uchwałą Nr LII/295/2006 Rady Gminy w Nagłowicach z dnia 26 października 2006 r. symbolem KD-Z;
- 32) ustala się dojazd do terenu VIII.4RM2 z drogi oznaczonej na rysunku miejscowego planu zagospodarowania gminy Nagłowice uchwalonego uchwałą Nr LII/295/2006 Rady Gminy w Nagłowicach z dnia 26 października 2006 r. symbolem KD-Z;
- 33) ustala się dojazd do terenu X.2RM1 z drogi oznaczonej na rysunku miejscowego planu zagospodarowania gminy Nagłowice uchwalonego uchwałą Nr LII/295/2006 Rady Gminy w Nagłowicach z dnia 26 października 2006 r. symbolem KD-L;
- 34) ustala się dojazd do terenu X.3RM2 z drogi oznaczonej na rysunku miejscowego planu zagospodarowania gminy Nagłowice uchwalonego uchwałą Nr LII/295/2006 Rady Gminy w Nagłowicach z dnia 26 października 2006 r. symbolem KDL;
- 35) ustala się dojazd do terenu XI.1RM1 z drogi oznaczonej na rysunku miejscowego planu zagospodarowania gminy Nagłowice uchwalonego uchwałą Nr LII/295/2006 Rady Gminy w Nagłowicach z dnia 26 października 2006 r. symbolem KD-L;
- 36) ustala się dojazd do terenu XI.2RM2 z drogi oznaczonej na rysunku miejscowego planu zagospodarowania gminy Nagłowice uchwalonego uchwałą Nr LII/295/2006 Rady Gminy w Nagłowicach z dnia 26 października 2006 r. symbolem KD-L;
- 37) ustala się dojazd do terenu XI.6RM3 z drogi oznaczonej na rysunku miejscowego planu zagospodarowania gminy Nagłowice uchwalonego uchwałą Nr LII/295/2006 Rady Gminy w Nagłowicach z dnia 26 października 2006 r. symbolem KD-L poprzez teren oznaczony symbolem RM1;
- 38) ustala się dojazd do terenu XII.1RM1 z drogi oznaczonej na rysunku miejscowego planu zagospodarowania gminy Nagłowice uchwalonego uchwałą Nr LII/295/2006 Rady Gminy w Nagłowicach z dnia 26 października 2006 r. symbolem KD-L;
- 39) ustala się dojazd do terenu XII.2RM2 z drogi oznaczonej na rysunku miejscowego planu zagospodarowania gminy Nagłowice uchwalonego uchwałą Nr LII/295/2006 Rady Gminy w Nagłowicach z dnia 26 października 2006 r. symbolem KD-L;
- 40) ustala się dojazd do terenu XII.3RM3 z drogi oznaczonej na rysunku miejscowego planu zagospodarowania gminy Nagłowice uchwalonego uchwałą Nr LII/295/2006 Rady Gminy w Nagłowicach z dnia 26 października 2006 r. symbolem KD-L;
- 41) ustala się dojazd do terenu XII.4RM4 z drogi oznaczonej na rysunku miejscowego planu zagospodarowania gminy Nagłowice uchwalonego uchwałą Nr LII/295/2006 Rady Gminy w Nagłowicach z dnia 26 października 2006 r. symbolem KD-L;
- 42) ustala się dojazd do terenu XII.5RM5 z drogi oznaczonej na rysunku miejscowego planu zagospodarowania gminy Nagłowice uchwalonego uchwałą Nr LII/295/2006 Rady Gminy w Nagłowicach z dnia 26 października 2006 r. symbolem KD-L.

§ 17.1. Dla terenów oznaczonych na rysunku planu miejscowego symbolami: I.7ML1, VII.6ML1, VII.7ML2, VII.9ML3, VII.9ML4, ustala się przeznaczenie: teren zabudowy lotniskowej.

2. Na terenach, o których mowa w ust. 1, ustala się:

- 1) przeznaczenie podstawowe: zabudowa lotniskowa;
- 2) przeznaczenie uzupełniające:
 - a) zieleń urządzona wraz z infrastrukturą rekreacyjną i obiektami małej architektury,
 - b) dojazdy, parkingi, garaże i zabudowa gospodarcza,
 - c) sieci i urządzenia infrastruktury technicznej.

3. W zakresie parametrów, wskaźników i zasad kształtowania zabudowy ustala się:

- 1) wysokość budynków nie większą niż 10,5 m;
- 2) wysokość elewacji nie większą niż 3 m;
- 3) liczbę kondygnacji nie większą niż 2;
- 4) dachy dwuspadowe lub wielospadowe o nachyleniu połaci od 30° do 45°, z zastrzeżeniem pkt 5;
- 5) dla zabudowy gospodarczej i garażowej dopuszcza się dachy dwuspadowe lub wielospadowe o nachyleniu połaci od 20° do 50° oraz dachy jednospadowe.

4. W zakresie zagospodarowania terenu i kształtowania ładu przestrzennego ustala się:

- 1) powierzchnię zabudowy nie większą niż 10% powierzchni działki budowlanej;
- 2) powierzchnię terenu biologicznie czynnego nie mniejszą niż 70% powierzchni działki budowlanej;
- 3) wskaźnik intensywności zabudowy nie mniejszy niż 0,02 i nie większy niż 0,2.

5. W zakresie obsługi komunikacyjnej:

- 1) ustala się dojazd do terenu I.7ML1 z drogi oznaczonej na rysunku miejscowego planu zagospodarowania gminy Nagłowice uchwalonego uchwałą Nr LII/295/2006 Rady Gminy w Nagłowicach z dnia 26 października 2006 r. symbolem KD-D2;
- 2) ustala się dojazd do terenu VII.6ML1 z drogi oznaczonej na rysunku miejscowego planu zagospodarowania gminy Nagłowice uchwalonego uchwałą Nr LII/295/2006 Rady Gminy w Nagłowicach z dnia 26 października 2006 r. symbolem KD-L;
- 3) ustala się dojazd do terenu VII.7ML2 z drogi oznaczonej na rysunku miejscowego planu zagospodarowania gminy Nagłowice uchwalonego uchwałą Nr LII/295/2006 Rady Gminy w Nagłowicach z dnia 26 października 2006 r. symbolem KD-D1;
- 4) ustala się dojazd do terenu VII.9ML3 z drogi oznaczonej na rysunku planu miejscowego symbolem VII.9KD-D1;
- 5) ustala się dojazd do terenu VII.9ML4 z drogi oznaczonej na rysunku planu miejscowego symbolem VII.9KD-D1.

§ 18. 1. Dla terenów oznaczonych na rysunku planu miejscowego symbolami: X.4U/MN1, ustala się przeznaczenie: teren zabudowy usługowej z dopuszczeniem zabudowy mieszkaniowej jednorodzinnej.

2. Na terenach, o których mowa w ust. 1, ustala się:

- 1) przeznaczenie podstawowe: zabudowa usługowa, zabudowa mieszkaniowa jednorodzinna;
- 2) przeznaczenie uzupełniające:
 - a) zieleń urządzona wraz z infrastrukturą rekreacyjną i obiektami małej architektury,
 - b) dojazdy, parkingi, garaże i zabudowę gospodarczą,
 - c) sieci i urządzenia infrastruktury technicznej.

3. W zakresie parametrów, wskaźników i zasad kształtowania zabudowy ustala się:

- 1) wysokość budynków nie większą niż 10,5 m;
- 2) wysokość elewacji nie większą niż 5 m;
- 3) liczbę kondygnacji nie większą niż 2;
- 4) dachy dwuspadowe lub wielospadowe o nachyleniu połaci od 30° do 45°, z zastrzeżeniem pkt 5;
- 5) dla zabudowy gospodarczej i garażowej dopuszcza się dachy dwuspadowe lub wielospadowe o nachyleniu połaci od 20° do 50° oraz dachy jednospadowe.

2. W zakresie zagospodarowania terenu i kształtowania ładu przestrzennego ustala się:

- 1) powierzchnię zabudowy nie większą niż 25% powierzchni działki budowlanej;

- 2) powierzchnię terenu biologicznie czynnego nie mniejszą niż 50% powierzchni działki budowlanej.
- 3) wskaźnik intensywności zabudowy nie mniejszy niż 0,03 i nie większy niż 0,3.

3. W zakresie obsługi komunikacyjnej ustala się dojazd do terenu X.4U/MN1 z drogi oznaczonej na rysunku miejscowego planu zagospodarowania gminy Nagłowice uchwalonego uchwałą Nr LII/295/2006 Rady Gminy w Nagłowicach z dnia 26 października 2006 r. symbolem KD-LPP.

§ 19. 1. Dla terenów oznaczonych na rysunku planu miejscowego symbolami: I.8U1, V.5U1, VII.3U1, VII.10U2, X.1U1, X.4U2, XI.7U1, ustala się przeznaczenie: teren zabudowy usługowej.

2. Na terenach, o których mowa w ust. 1, ustala się:

- 1) przeznaczenie podstawowe: zabudowa usługowa;
- 2) przeznaczenie uzupełniające:
 - a) zabudowa mieszkaniowa, związana z prowadzoną działalnością gospodarczą,
 - b) zieleń urządzonej wraz z infrastrukturą rekreacyjną i obiektami małej architektury,
 - c) dojazdy, parkingi i garaże,
 - d) sieci i urządzenia infrastruktury technicznej.

2. W zakresie parametrów, wskaźników i zasad kształtowania zabudowy ustala się:

- 1) wysokość budynków nie większą niż 10,5 m;
- 2) wysokość elewacji nie większą niż 6 m;
- 3) liczbę kondygnacji nie większą niż 2;
- 4) dachy dwuspadowe lub wielospadowe o nachyleniu połaci od 30° do 45°.

3. W zakresie zagospodarowania terenu i kształtowania ładu przestrzennego ustala się:

- 1) powierzchnię zabudowy nie większą niż 30% powierzchni działki budowlanej;
- 2) powierzchnię terenu biologicznie czynnego nie mniejszą niż 50% powierzchni działki budowlanej;
- 3) wskaźnik intensywności zabudowy nie mniejszy niż 0,03 i nie większy niż 0,4.

4. W zakresie obsługi komunikacyjnej:

- 1) ustala się dojazd do terenu I.8U1 z drogi oznaczonej na rysunku planu miejscowego I.8KD-D1 poprzez teren I.8RM6;
- 2) ustala się dojazd do terenu V.5U1 z drogi oznaczonej na rysunku miejscowego planu zagospodarowania gminy Nagłowice uchwalonego uchwałą Nr LII/295/2006 Rady Gminy w Nagłowicach z dnia 26 października 2006 r. symbolem KDL-PP;
- 3) ustala się dojazd do terenu VII.3U1 z drogi oznaczonej na rysunku miejscowego planu zagospodarowania gminy Nagłowice uchwalonego uchwałą Nr LII/295/2006 Rady Gminy w Nagłowicach z dnia 26 października 2006 r. symbolem KD-D2;
- 4) ustala się dojazd do terenu VII.10U2 z drogi oznaczonej na rysunku miejscowego planu zagospodarowania gminy Nagłowice uchwalonego uchwałą Nr LII/295/2006 Rady Gminy w Nagłowicach z dnia 26 października 2006 r. symbolem KD-D1;
- 5) ustala się dojazd do terenu X.1U1 z drogi oznaczonej na rysunku miejscowego planu zagospodarowania gminy Nagłowice uchwalonego uchwałą Nr LII/295/2006 Rady Gminy w Nagłowicach z dnia 26 października 2006 r. symbolem KDGP;
- 6) ustala się dojazd do terenu X.4U2 z drogi oznaczonej na rysunku miejscowego planu zagospodarowania gminy Nagłowice uchwalonego uchwałą Nr LII/295/2006 Rady Gminy w Nagłowicach z dnia 26 października 2006 r. symbolem KD-LPP;
- 7) ustala się dojazd do terenu XI.7U1 z drogi oznaczonej na rysunku miejscowego planu zagospodarowania gminy Nagłowice uchwalonego uchwałą Nr LII/295/2006 Rady Gminy w Nagłowicach z dnia 26 października 2006 r. symbolem KD-L.

§ 20. 1. Dla terenu oznaczonego na rysunku planu miejscowego symbolem III.2UP1, ustala się przeznaczenie: teren usług publicznych – usługi oświaty.

2. Na terenie, o którym mowa w ust. 1, ustala się:

- 1) przeznaczenie podstawowe: usługi oświaty;
- 2) przeznaczenie uzupełniające:
 - a) usługi sportu i rekreacji,
 - b) zieleń urządzona wraz z obiektami małej architektury,
 - c) dojazdy, parkingi i garaże
 - d) sieci i urządzenia infrastruktury technicznej.

2. W zakresie parametrów, wskaźników i zasad kształtowania zabudowy ustala się:

- 1) wysokość budynków nie większą niż 16,5 m;
- 2) wysokość elewacji nie większą niż 9 m;
- 3) liczbę kondygnacji nie większą niż 4;
- 4) dachy dwuspadowe lub wielospadowe o nachyleniu połaci od 30° do 45°;
- 5) w przypadku lokalizacji boisk i obiektów sportowych nie zadaszonych, nie obowiązują ustalone nieprzekraczalne linie zabudowy.

3. W zakresie zagospodarowania terenu i kształtowania ładu przestrzennego ustala się:

- 1) powierzchnię zabudowy nie większą niż 50% powierzchni działki budowlanej;
- 2) powierzchnię terenu biologicznie czynnego nie mniejszą niż 20% powierzchni działki budowlanej;
- 3) wskaźnik intensywności zabudowy nie mniejszy niż 0,03 i nie większy niż 0,5.

4. W zakresie obsługi komunikacyjnej ustala się dojazd do terenu III.2UP1 z drogi oznaczonej na rysunku planu miejscowego symbolem III.2KD-D1.

§ 21. 1. Dla terenów oznaczonych na rysunku planu miejscowego symbolami: XI.3RU1, XI.4RU2, ustala się przeznaczenie: teren obsługi produkcji w gospodarstwach rolnych.

2. Na terenach, o których mowa w ust. 1, dopuszcza się:

- 1) obiekty i urządzenia związane z chowem lub hodowlą zwierząt;
- 2) usługi związane z obsługą rolnictwa;
- 3) przetwórstwo rolno-spożywcze;
- 4) dojazdy, parkingi, garaże, budynki gospodarcze;
- 5) infrastrukturę techniczną i komunikacyjną.

3. W zakresie parametrów, wskaźników i zasad kształtowania zabudowy ustala się:

- 1) wysokość budynków nie większą niż 10,5 m;
- 2) wysokość elewacji nie większą niż 6 m;
- 3) liczbę kondygnacji nie większą niż 1;
- 4) dachy dwuspadowe lub wielospadowe o nachyleniu połaci od 30° do 45°, z zastrzeżeniem pkt 5;
- 5) dla zabudowy gospodarczej dopuszcza się dachy dwuspadowe lub wielospadowe o nachyleniu połaci od 20° do 50° oraz dachy jednospadowe.

4. W zakresie zagospodarowania terenu i kształtowania ładu przestrzennego ustala się:

- 1) powierzchnię zabudowy nie większą niż 35% powierzchni działki budowlanej;
- 2) powierzchnię terenu biologicznie czynnego nie mniejszą niż 35% powierzchni działki budowlanej;

3) wskaźnik intensywności zabudowy nie mniejszy niż 0,03 i nie większy niż 0,4.

5. W zakresie obsługi komunikacyjnej:

- 1) ustala się dojazd do terenu XI.3RU1 z drogi oznaczonej na rysunku miejscowego planu zagospodarowania gminy Nagłowice uchwalonego uchwałą Nr LII/295/2006 Rady Gminy w Nagłowicach z dnia 26 października 2006 r. symbolem KD-L;
- 2) ustala się dojazd do terenu XI.4RU2 z drogi oznaczonej na rysunku miejscowego planu zagospodarowania gminy Nagłowice uchwalonego uchwałą Nr LII/295/2006 Rady Gminy w Nagłowicach z dnia 26 października 2006 r. symbolem KD-L.

§ 22. 1. Dla terenu oznaczonego na rysunku planu miejscowego symbolem: I.4P1, ustala się przeznaczenie: teren zabudowy produkcyjnej, składów i magazynów.

2. Na terenach, o których mowa w ust. 1, dopuszcza się:

- 1) przemysł i drobną wytwórczość;
- 2) usługi;
- 3) handel hurtowy;
- 4) zieleni urządzonej, obiekty małej architektury;
- 5) dojazdy, parkingi, garaże;
- 6) infrastrukturę techniczną i komunikacyjną.

3. W zakresie parametrów, wskaźników i zasad kształtowania zabudowy ustala się:

- 1) wysokość zabudowy nie większą niż 15 m;
- 2) wysokość elewacji nie większą niż 8 m;
- 3) liczbę kondygnacji nie większą niż 3;
- 4) wysokość zabudowy, o której mowa w pkt 1, nie dotyczy urządzeń budowlanych związanych z technologią;
- 5) dachy dwuspadowe lub wielospadowe lub płaskie.

4. W zakresie zagospodarowania terenu i kształtowania ładu przestrzennego ustala się:

- 1) powierzchnię zabudowy nie większą niż 70% powierzchni działki budowlanej;
- 2) powierzchnię terenu biologicznie czynnego nie mniejszą niż 15% powierzchni działki budowlanej;
- 3) wskaźnik intensywności zabudowy nie mniejszy niż 0,03 i nie większy niż 0,7.

5. W zakresie obsługi komunikacyjnej ustala się dojazd do terenu I.4P1 z drogi oznaczonej na rysunku miejscowego planu zagospodarowania gminy Nagłowice uchwalonego uchwałą Nr LII/295/2006 Rady Gminy w Nagłowicach z dnia 26 października 2006 r. symbolem KD-L.

§ 23. 1. Dla terenów oznaczonych na rysunku planu miejscowego symbolami: I.10R1, III.5R1, VII.3R1, IX.1R1, ustala się przeznaczenie: teren rolny.

2. Na terenach, o których mowa w ust. 1, dopuszcza się:

- 1) grunty orne, łąki pastwiska, sady;
- 2) zadrzewienia i zakrzewienia śródpolne;
- 3) cieki wodne, oczka wodne;
- 4) szklarnie i tunele foliowe;
- 5) obiekty małej architektury;
- 6) urządzenia infrastruktury technicznej;
- 7) drogi transportu rolniczego.

§ 24. 1. Dla terenu oznaczonego na rysunku planu miejscowego symbolem I.11WS1, ustala się przeznaczenie: teren wód powierzchniowych śródlądowych.

2. Dla terenu, o którym mowa w ust. 1, dopuszcza się możliwość budowy przepustów, mostów i urządzeń służących ochronie przeciwpowodziowej i urządzeń infrastruktury technicznej.

3. Dopuszcza się możliwość obsługi terenów sąsiednich (kładki piesze, dojazdy do działek).

§ 25. 1. Dla terenów oznaczonych na rysunku planu miejscowego symbolami: I.2ZL1, I.2ZL2, I.10ZL3, III.3ZL1, V.1ZL1, VI.7ZL1, VI.8ZL1, VII.8ZL1, VIII.1ZL1, VIII.2ZL2, ustala się przeznaczenie: teren lasów.

2. Na terenach, o których mowa w ust. 1, ustala się zagospodarowanie zgodnie z przepisami odrębnymi o lasach.

§ 26. 1. Dla terenu oznaczonego na rysunku planu miejscowego symbolem IX.1G1, ustala się przeznaczenie: teren infrastruktury technicznej - gazownictwo.

2. Na terenie, o który mowa w ust. 1, ustala się lokalizację stacji redukcji gazu.

3. W zakresie parametrów, wskaźników i zasad kształtowania zabudowy ustala się:

- 1) liczbę kondygnacji nie większą niż 2;
- 2) dachy dwuspadowe lub wielospadowe lub płaskie.

4. W zakresie zagospodarowania terenu i kształtowania ład przestrzennego ustala się:

- 1) powierzchnię zabudowy nie większą niż 50% powierzchni działki budowlanej;
- 2) powierzchnię terenu biologicznie czynnego nie mniejszą niż 30% powierzchni działki budowlanej;
- 3) wskaźnik intensywności zabudowy nie mniejszy niż 0,03 i nie większy niż 0,5.

§ 27. 1. Dla terenu oznaczonego na rysunku planu miejscowego symbolem VII.8K1, ustala się przeznaczenie: teren infrastruktury technicznej - kanalizacja.

2. Na terenie, o który mowa w ust. 1, ustala się lokalizację oczyszczalni ścieków, podczyszczalni wód opadowych.

3. W zakresie parametrów, wskaźników i zasad kształtowania zabudowy ustala się dachy dwuspadowe lub wielospadowe lub płaskie.

4. W zakresie zagospodarowania terenu i kształtowania ład przestrzennego ustala się:

- 1) powierzchnię zabudowy nie większą niż 70% powierzchni działki budowlanej;
- 2) powierzchnię terenu biologicznie czynnego nie mniejszą niż 15% powierzchni działki budowlanej;
- 3) wskaźnik intensywności zabudowy nie mniejszy niż 0,03 i nie większy niż 0,7.

§ 28. 1. Dla terenu oznaczonego na rysunku planu miejscowego symbolem VI.9W1, ustala się przeznaczenie: teren infrastruktury technicznej - wodociągi.

2. Na terenie, o którym mowa w ust. 1, ustala się lokalizację ujęcia wody oraz innych urządzeń i obiektów związanych z zaopatrzeniem w wodę.

3. W zakresie parametrów, wskaźników i zasad kształtowania zabudowy ustala się dachy dwuspadowe lub wielospadowe lub płaskie.

5. W zakresie zagospodarowania terenu i kształtowania ład przestrzennego ustala się:

- 1) powierzchnię zabudowy nie większą niż 70% powierzchni działki budowlanej;
- 2) powierzchnię terenu biologicznie czynnego nie mniejszą niż 15% powierzchni działki budowlanej;
- 3) wskaźnik intensywności zabudowy nie mniejszy niż 0,03 i nie większy niż 0,7.

§ 29. 1. Dla terenu oznaczonego na rysunku planu miejscowego symbolem III.5KD-GP1, ustala się przeznaczenie: teren drogi publicznej klasy głównej ruchu przyspieszonego.

2. Na terenie, o którym mowa w ust. 1, w zakresie zagospodarowania i kształtowania ład przestrzennego:

- 1) dopuszcza się chodniki, ścieżki rowerowe;
- 2) dopuszcza się zatoki autobusowe;
- 3) dopuszcza się pasy zieleni przyulicznej;
- 4) dopuszcza się realizację infrastruktury technicznej oraz elementów małej architektury, ekranów akustycznych, drogowych obiektów inżynierskich.

§ 30. 1. Dla terenu oznaczonego na rysunku planu miejscowego symbolem I.2KD-L1, ustala się przeznaczenie: teren drogi publicznej klasy lokalnej.

2. Na terenie, o którym mowa w ust. 1, w zakresie zagospodarowania i kształtowania ładu przestrzennego:

- 1) ustala się szerokość w liniach rozgraniczających jak na rysunku planu miejscowego;
- 2) dopuszcza się chodniki, ścieżki rowerowe;
- 3) dopuszcza się zatoki autobusowe;
- 4) dopuszcza się pasy zieleni przyulicznej;
- 5) dopuszcza się realizację infrastruktury technicznej oraz obiektów małej architektury, ekranów akustycznych, drogowych obiektów inżynierskich.

§ 31. 1. Dla terenów oznaczonych na rysunku planu miejscowego symbolami: I.8KD-D1, I.10KD-D2, I.11KD-D3, III.2KD-D1, III.4KD-D2, III.5KD-D3, VII.9KD-D1, ustala się przeznaczenie: teren drogi publicznej klasy dojazdowej.

2. Na terenach, o których mowa w ust. 1, w zakresie zagospodarowania i kształtowania ładu przestrzennego:

- 1) ustala się szerokość w liniach rozgraniczających jak na rysunku planu miejscowego;
- 2) dopuszcza się chodniki, ścieżki rowerowe;
- 3) dopuszcza się zatoki autobusowe;
- 4) dopuszcza się pasy zieleni przyulicznej;
- 5) dopuszcza się realizację infrastruktury technicznej oraz obiektów małej architektury, ekranów akustycznych, drogowych obiektów inżynierskich.

§ 32. 1. Dla terenów oznaczonych na rysunku planu miejscowego symbolami VI.6KDW1, VI.8KDW2, ustala się przeznaczenie pod drogi wewnętrzne.

2. Na terenach, o których mowa w ust. 1, w zakresie zagospodarowania i kształtowania ładu przestrzennego:

- 1) ustala się szerokość w liniach rozgraniczających jak na rysunku planu miejscowego;
- 2) dopuszcza się chodniki, ścieżki rowerowe;
- 3) dopuszcza się pasy zieleni przyulicznej;
- 4) dopuszcza się realizację infrastruktury technicznej, obiektów małej architektury, drogowych obiektów inżynierskich.

Rozdział 4.

Przepisy przejściowe i końcowe

§ 33. Wykonanie uchwały powierza się Wójtowi Gminy Nagłowice.

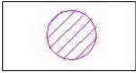


§ 34. Uchwała wchodzi w życie po upływie 14 dni od dnia ogłoszenia w Dzienniku Urzędowym Województwa Świętokrzyskiego.

Przewodniczący Rady Gminy
Nagłowice

Urszula Wojtasik-Kaczmarek

LEGENDA DO WYRYSÓW DO ZMIANY STUDIUM UMIESZCZONYCH NA ZAŁĄCZNIKACH GRAFICZNYCH PLANU

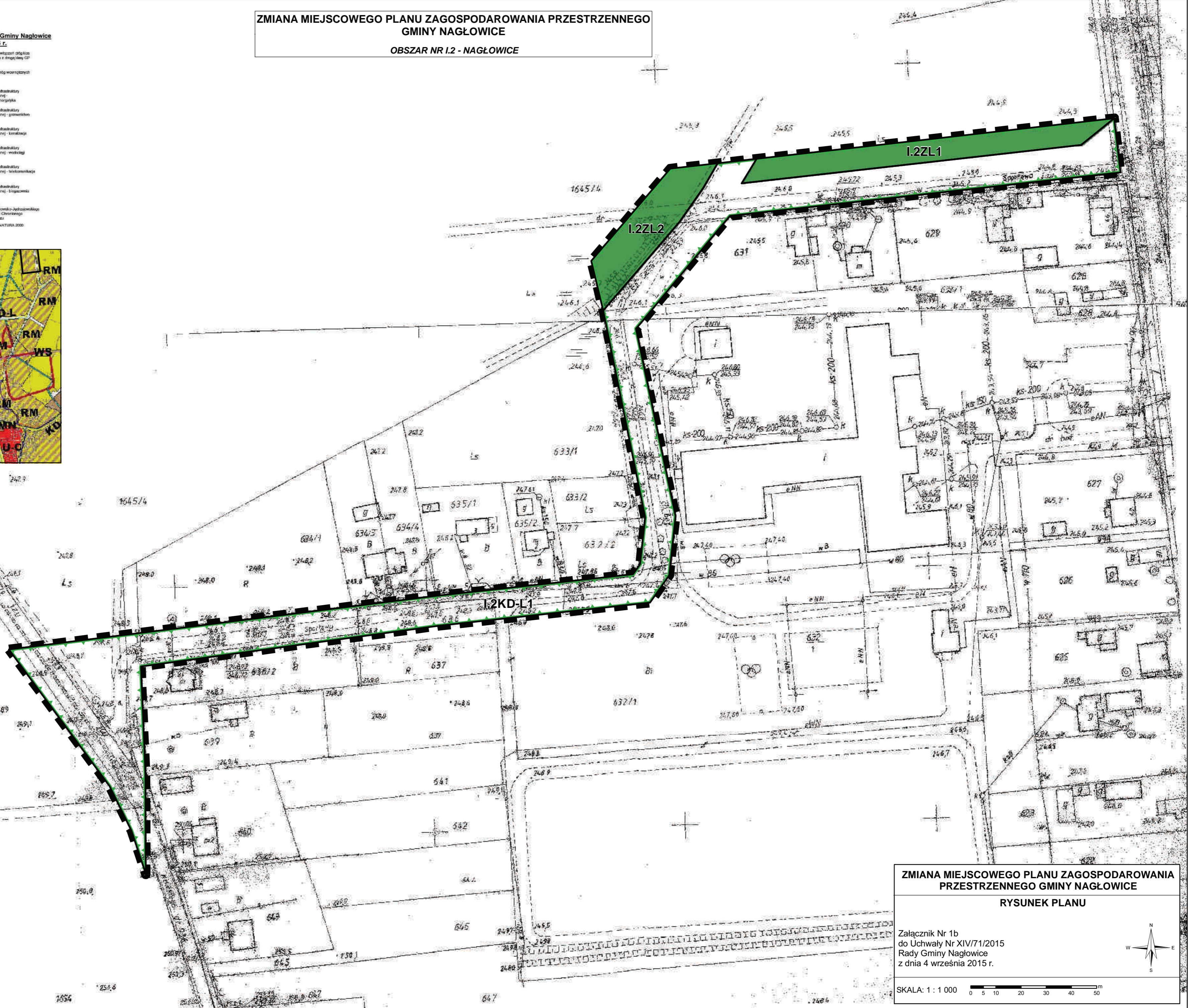
Zmiana Studium uwarunkowań i kierunków zagospodarowania przestrzennego Gminy Nagłowice przyjęte uchwałą Nr XXX/181/2013 Rady Gminy Nagłowice z dnia 20 marca 2013 r.

	tereny zabudowy letniskowej		tereny obsługi produkcji w gospodarstwach leśnych		miejsce włączeń dróg klas niższych z drogą klasy GP
	tereny zabudowy zagrodowej		tereny obsługi produkcji w gospodarstwach rybackich		tereny dróg wewnętrznych
	UK - teren usług kultu religijnego wraz z infrastrukturą towarzyszącą (parking, kaplica)		tereny przemysłowe, tereny obiektów produkcyjnych, składów i magazynów		tereny infrastruktury technicznej - elektroenergetyka
	tereny usług gastronomicznych i tereny zabudowy mieszkaniowej jednorodzinnej;		tereny zieleni parkowej,		tereny infrastruktury technicznej - gazownictwo
	tereny usług publicznych		teren cmentarza,		tereny infrastruktury technicznej - kanalizacja
	tereny usług komercyjnych		tereny leśne (lasy istniejące/dolesienia)		tereny infrastruktury technicznej - wodociągi
	tereny usług komercyjnych w zespołach parkowych		tereny rolnicze		tereny infrastruktury technicznej - telekomunikacja
	tereny usług centrowirycznych		obszary zagrożenia powodziowego		tereny infrastruktury technicznej - biogazownia
	tereny usług sportu i rekreacji		tereny dróg publicznych		granice Włoszczowsko-Jędrzejowskiego Obszaru Chronionego Krajobrazu
	tereny obsługi produkcji w gospodarstwach rolnych, hodowlanych, ogrodniczych		tereny komunikacji pieszej		obszar NATURA 2000

ZMIANA MIEJSCOWEGO PLANU ZAGOSPODAROWANIA PRZESTRZENNEGO
 GMINY NAGŁOWICE
 OBSZAR NR I.2 - NAGŁOWICE

Zmiana Studium uwarunkowań i kierunków zagospodarowania przestrzennego Gminy Nagłowice przyjęte uchwałą Nr XXX/181/2013 Rady Gminy Nagłowice z dnia 20 marca 2013 r.

ML	tereny zabudowy mieszkaniowej	MLK	tereny obsługi produkcji gospodarskich obiektów	W	tereny własności obywateli
RM	tereny zabudowy inżynierskiej	MLK-1	tereny obsługi produkcji gospodarskich obiektów	E	tereny infrastruktury technicznej - elektroenergetyka
UK	tereny usług kulturalnych, religijnych, wina i alkoholi oraz rekreacyjnych (parking, kąpielice)	P	tereny uprawy winorozli, tereny owoców produkcyjnych, winiarnie i miodoszlarnie	G	tereny infrastruktury technicznej - górnictwo
US-MS	tereny usług gastronomicznych i tereny zabudowy mieszkalnej jednorodzinnej	ZP	tereny zielone parkowe	K	tereny infrastruktury technicznej - kanalizacja
UP	tereny usług publicznych	ZC	tereny zielone	W	tereny infrastruktury technicznej - wodociąg
U	tereny usług komercyjnych	ZL	tereny lasów (z wyjątkiem lasów)	T	tereny infrastruktury technicznej - telekomunikacja
UZP	tereny usług komercyjnych w zespołach parternych	Z	tereny zielone	EA	tereny infrastruktury technicznej - energetyka
UK-1	tereny usług kulturalnych	ZS	obszary zaprawki powodzeniowej	GR	granice Wzrostowo-Produkcyjnego Obszaru Chronionego Krajobrazu
US	tereny usług sportu i rekreacji	KD-L	tereny dróg publicznych	ST	obszary NATURA 2000
MS	tereny obsługi produkcji w gospodarstwach rolnych, hodowlanych, rolniczych	KP	tereny komunikacji publicznej		

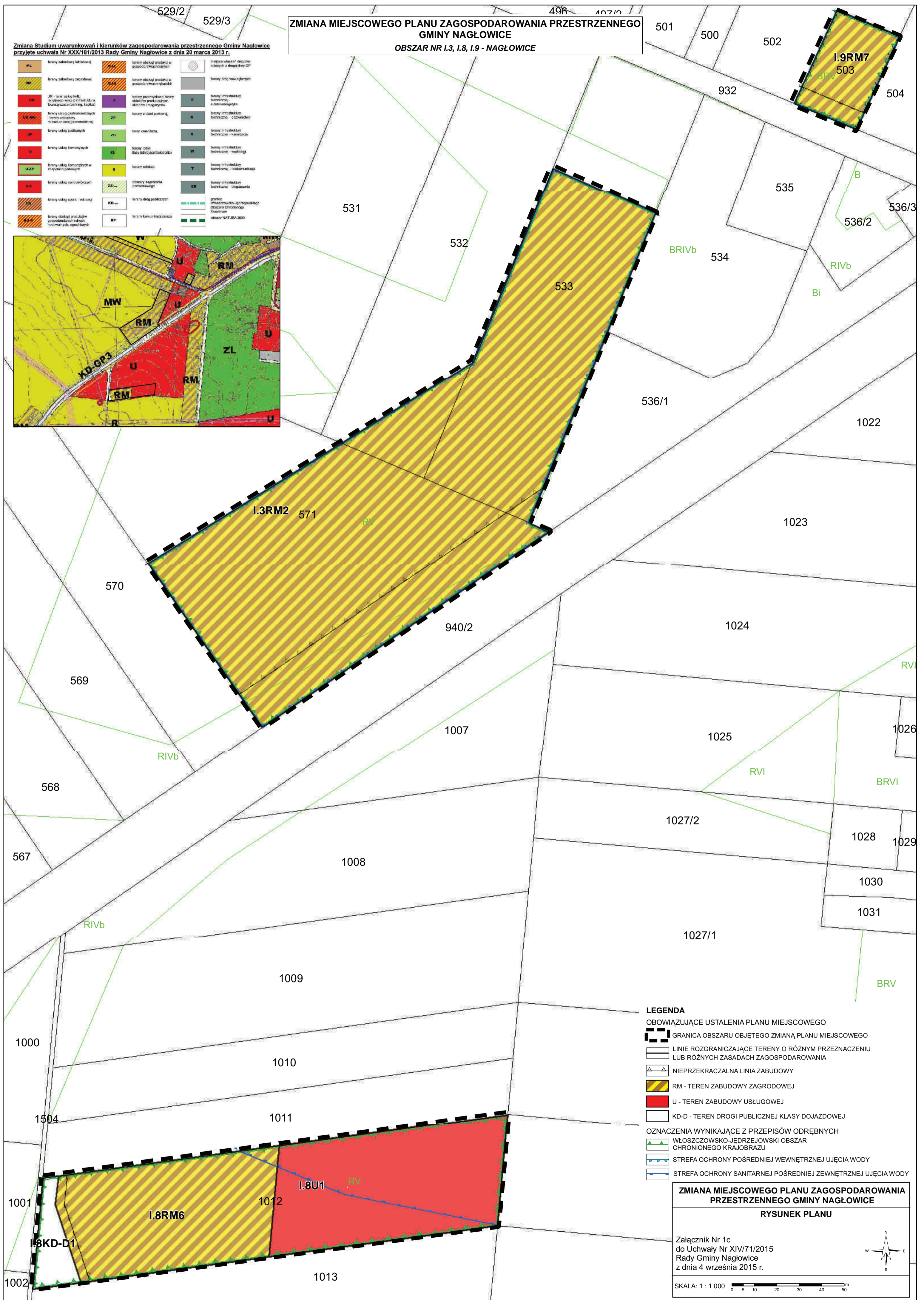


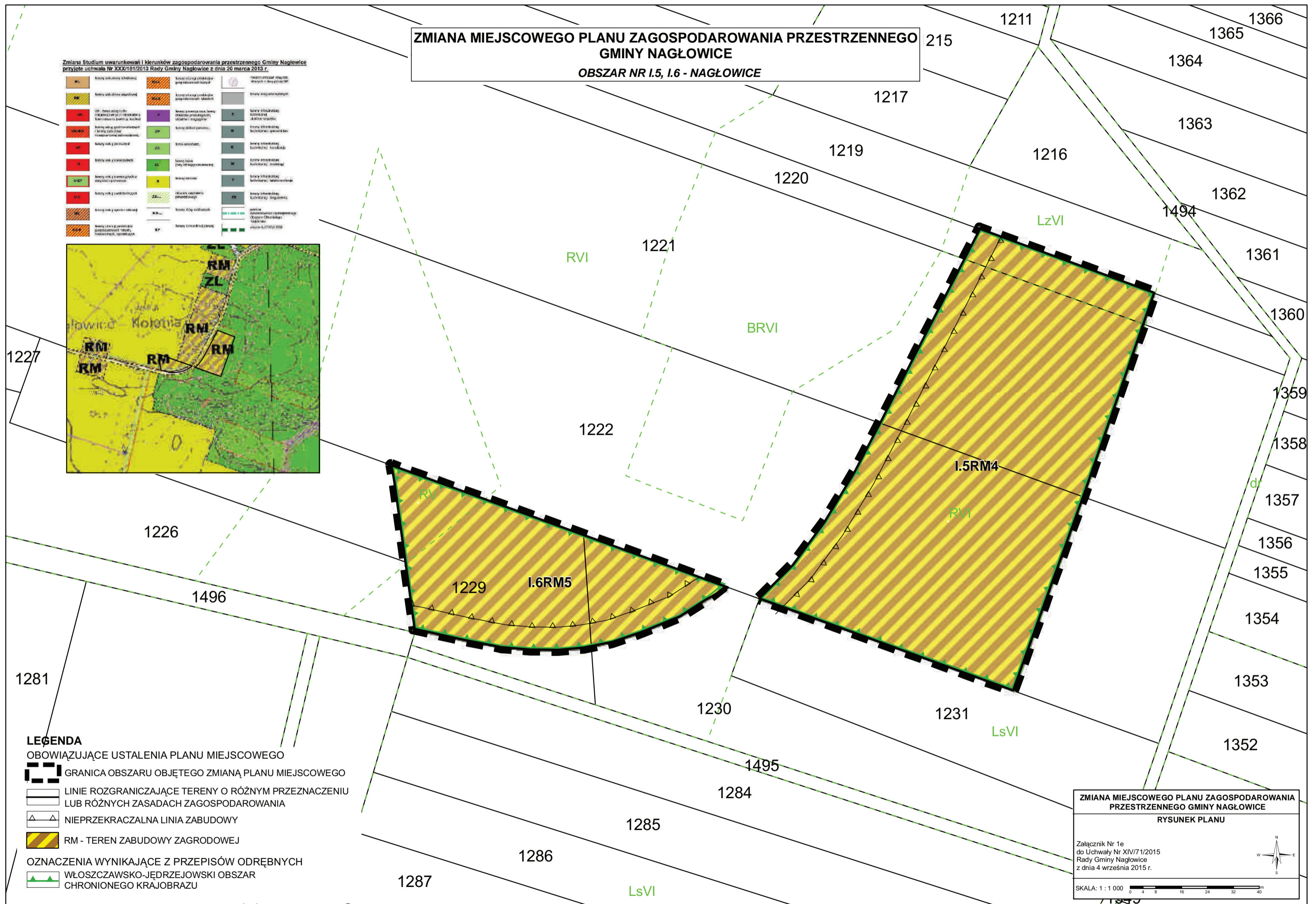
LEGENDA
 OBOWIĄZUJĄCE USTALENIA PLANU MIEJSCOWEGO
 [Symbol: czarna kropka] GRANICA OBSZARU OBJĘTEGO ZMIANĄ PLANU MIEJSCOWEGO
 [Symbol: linia przerywana] LINIE ROZGRANICZAJĄCE TERENY O RÓŻNYM PRZEZNACZENIU LUB RÓŻNYCH ZASADACH ZAGOSPODAROWANIA
 [Symbol: zielony kwadrat] ZL - TEREN LASÓW
 [Symbol: linia kropka-kreska] KD-L - TEREN DROGI PUBLICZNEJ KLASY LOKALNEJ
 OZNACZENIA WYNIKAJĄCE Z PRZEPISÓW ODRĘBNYCH
 [Symbol: zielona kropka] WŁOSZCZOWSKO-JĘDRZEJOWSKI OBSZAR CHRONIONEGO KRAJOBRAZU

ZMIANA MIEJSCOWEGO PLANU ZAGOSPODAROWANIA PRZESTRZENNEGO GMINY NAGŁOWICE
RYSunEK PLANU

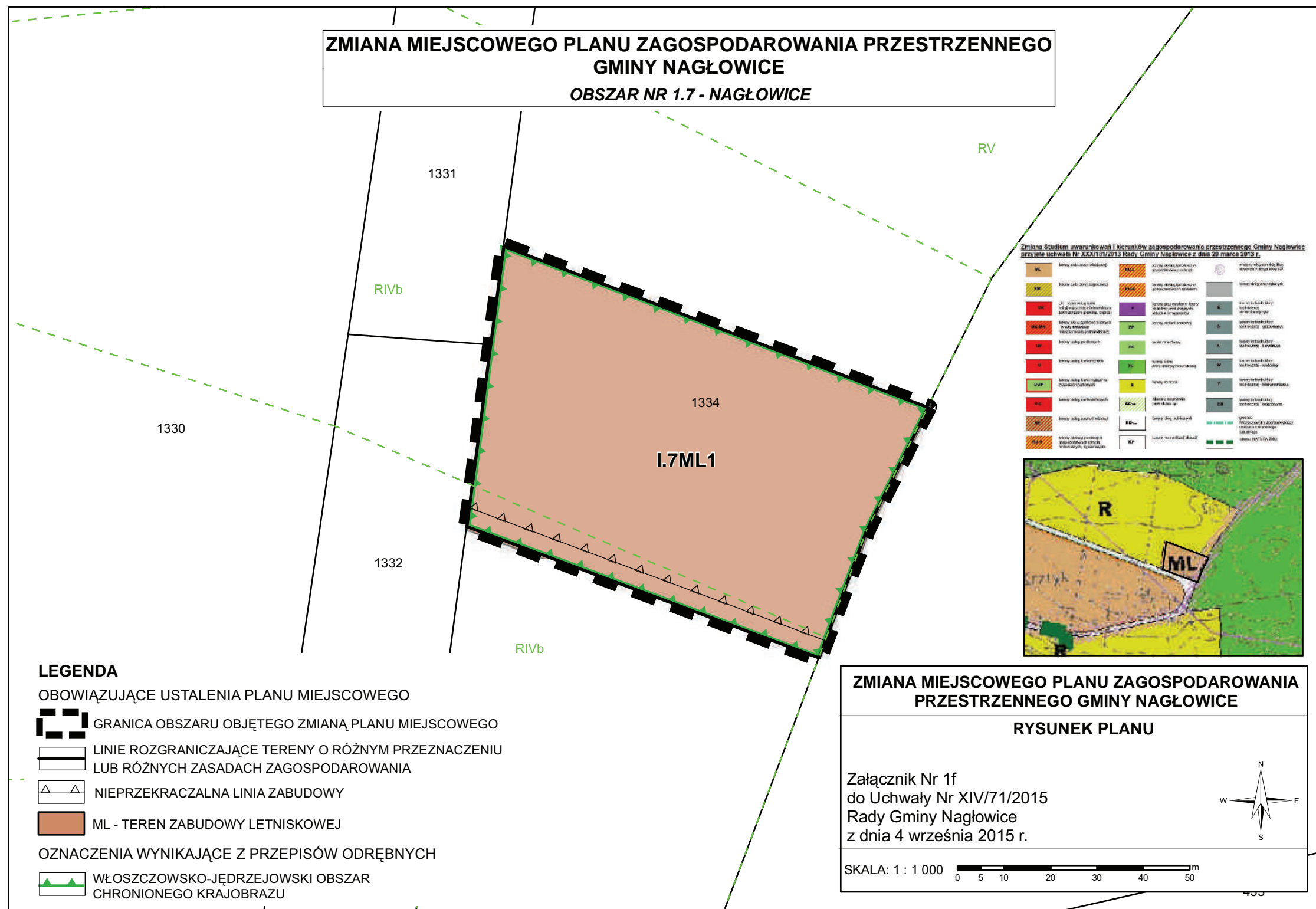
Załącznik Nr 1b
 do Uchwały Nr XIV/71/2015
 Rady Gminy Nagłowice
 z dnia 4 września 2015 r.

SKALA: 1 : 1 000





**ZMIANA MIEJSCOWEGO PLANU ZAGOSPODAROWANIA PRZESTRZENNEGO
GMINY NAGŁOWICE
OBSZAR NR 1.7 - NAGŁOWICE**



Zmiana Studium uwarunkowań i kierunków zagospodarowania przestrzennego Gminy Nagłowice
przyjęte uchwałą Nr XXX/161/2013 Rady Gminy Nagłowice z dnia 29 marca 2013 r.

ML	tereny zabudowy letniskowej	MLC	tereny zabudowy letniskowej	MLD	tereny zabudowy letniskowej
MLP	tereny zabudowy letniskowej	MLA	tereny zabudowy letniskowej	MLB	tereny zabudowy letniskowej
MLR	tereny zabudowy letniskowej	MLB	tereny zabudowy letniskowej	MLC	tereny zabudowy letniskowej
MLS	tereny zabudowy letniskowej	MLD	tereny zabudowy letniskowej	MLE	tereny zabudowy letniskowej
MLT	tereny zabudowy letniskowej	MLE	tereny zabudowy letniskowej	MLF	tereny zabudowy letniskowej
MLU	tereny zabudowy letniskowej	MLF	tereny zabudowy letniskowej	MLG	tereny zabudowy letniskowej
MLV	tereny zabudowy letniskowej	MLG	tereny zabudowy letniskowej	MLH	tereny zabudowy letniskowej
MLW	tereny zabudowy letniskowej	MLH	tereny zabudowy letniskowej	MLI	tereny zabudowy letniskowej
MLX	tereny zabudowy letniskowej	MLI	tereny zabudowy letniskowej	MLJ	tereny zabudowy letniskowej
MLY	tereny zabudowy letniskowej	MLJ	tereny zabudowy letniskowej	MLK	tereny zabudowy letniskowej
MLZ	tereny zabudowy letniskowej	MLK	tereny zabudowy letniskowej	MLL	tereny zabudowy letniskowej
		MLL	tereny zabudowy letniskowej	MLM	tereny zabudowy letniskowej
		MLM	tereny zabudowy letniskowej	MLN	tereny zabudowy letniskowej
		MLN	tereny zabudowy letniskowej	MLO	tereny zabudowy letniskowej
		MLO	tereny zabudowy letniskowej	MLP	tereny zabudowy letniskowej
		MLP	tereny zabudowy letniskowej	MLQ	tereny zabudowy letniskowej
		MLQ	tereny zabudowy letniskowej	MLR	tereny zabudowy letniskowej
		MLR	tereny zabudowy letniskowej	MLS	tereny zabudowy letniskowej
		MLS	tereny zabudowy letniskowej	MLT	tereny zabudowy letniskowej
		MLT	tereny zabudowy letniskowej	MLU	tereny zabudowy letniskowej
		MLU	tereny zabudowy letniskowej	MLV	tereny zabudowy letniskowej
		MLV	tereny zabudowy letniskowej	MLW	tereny zabudowy letniskowej
		MLW	tereny zabudowy letniskowej	MLX	tereny zabudowy letniskowej
		MLX	tereny zabudowy letniskowej	MLY	tereny zabudowy letniskowej
		MLY	tereny zabudowy letniskowej	MLZ	tereny zabudowy letniskowej
		MLZ	tereny zabudowy letniskowej		

LEGENDA

OBOWIĄZUJĄCE USTALENIA PLANU MIEJSCOWEGO

- GRANICA OBSZARU OBJĘTEGO ZMIANĄ PLANU MIEJSCOWEGO
- LINIE ROZGRANICZAJĄCE TERENY O RÓŻNYM PRZEZNACZENIU LUB RÓŻNYCH ZASADACH ZAGOSPODAROWANIA
- NIEPRZEKRACZALNA LINIA ZABUDOWY
- ML - TEREN ZABUDOWY LETNISKOWEJ

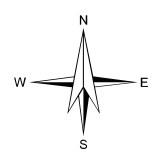
OZNACZENIA WYNIKAJĄCE Z PRZEPISÓW ODRĘBNYCH

- WŁOSZCZOWSKO-JĘDRZEJOWSKI OBSZAR CHRONIONEGO KRAJOBRAZU

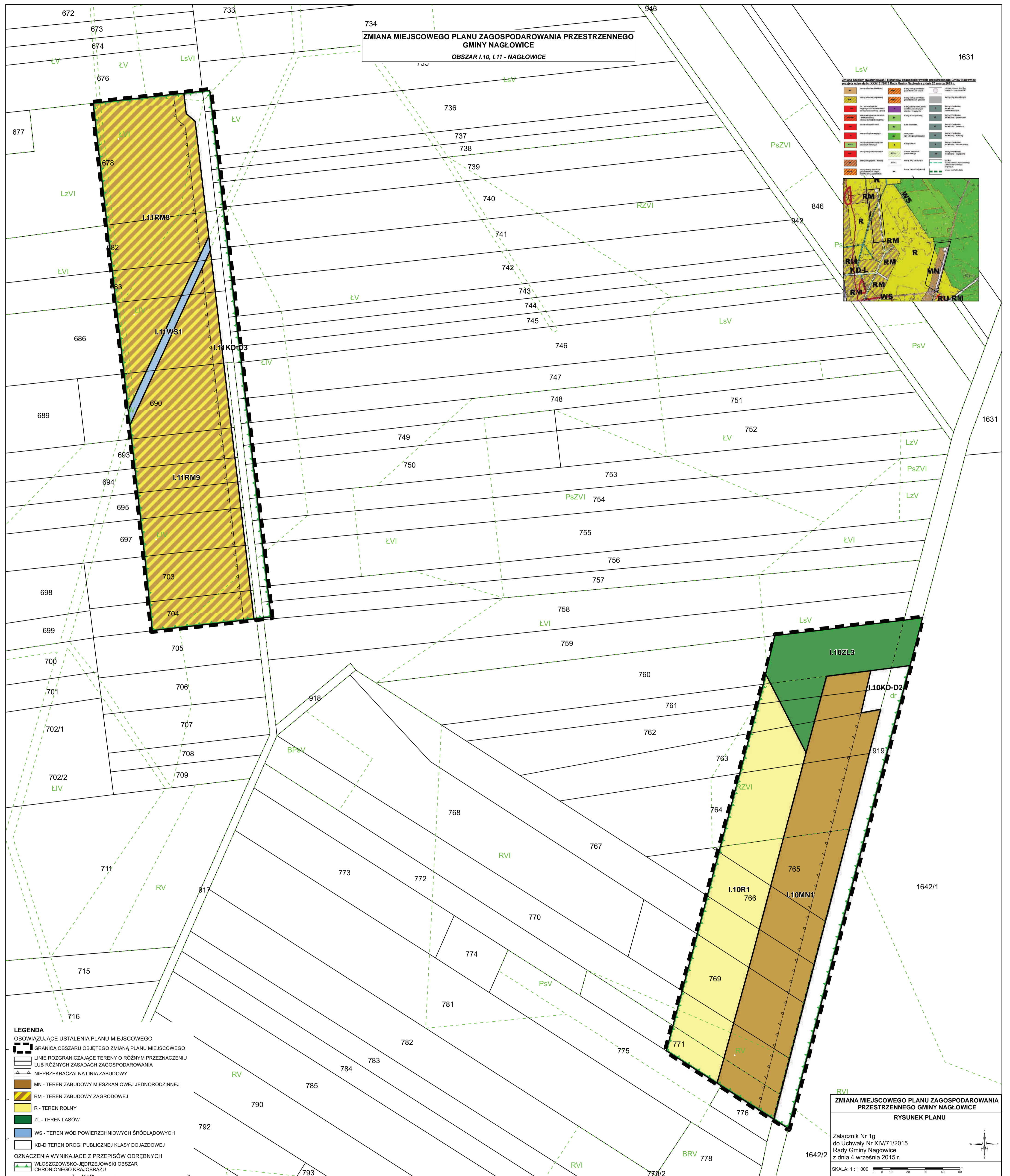
ZMIANA MIEJSCOWEGO PLANU ZAGOSPODAROWANIA PRZESTRZENNEGO GMINY NAGŁOWICE

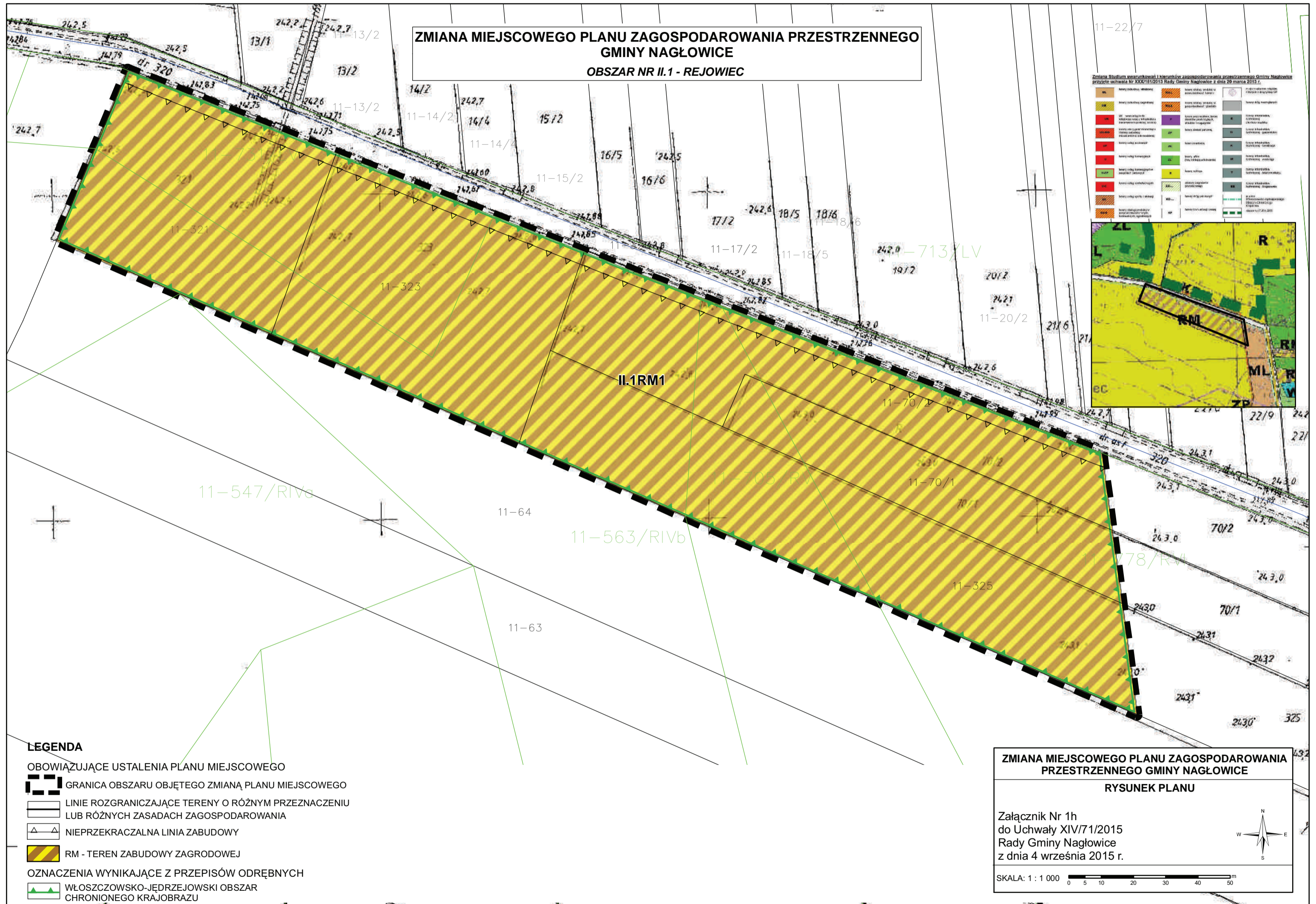
RYSUNEK PLANU

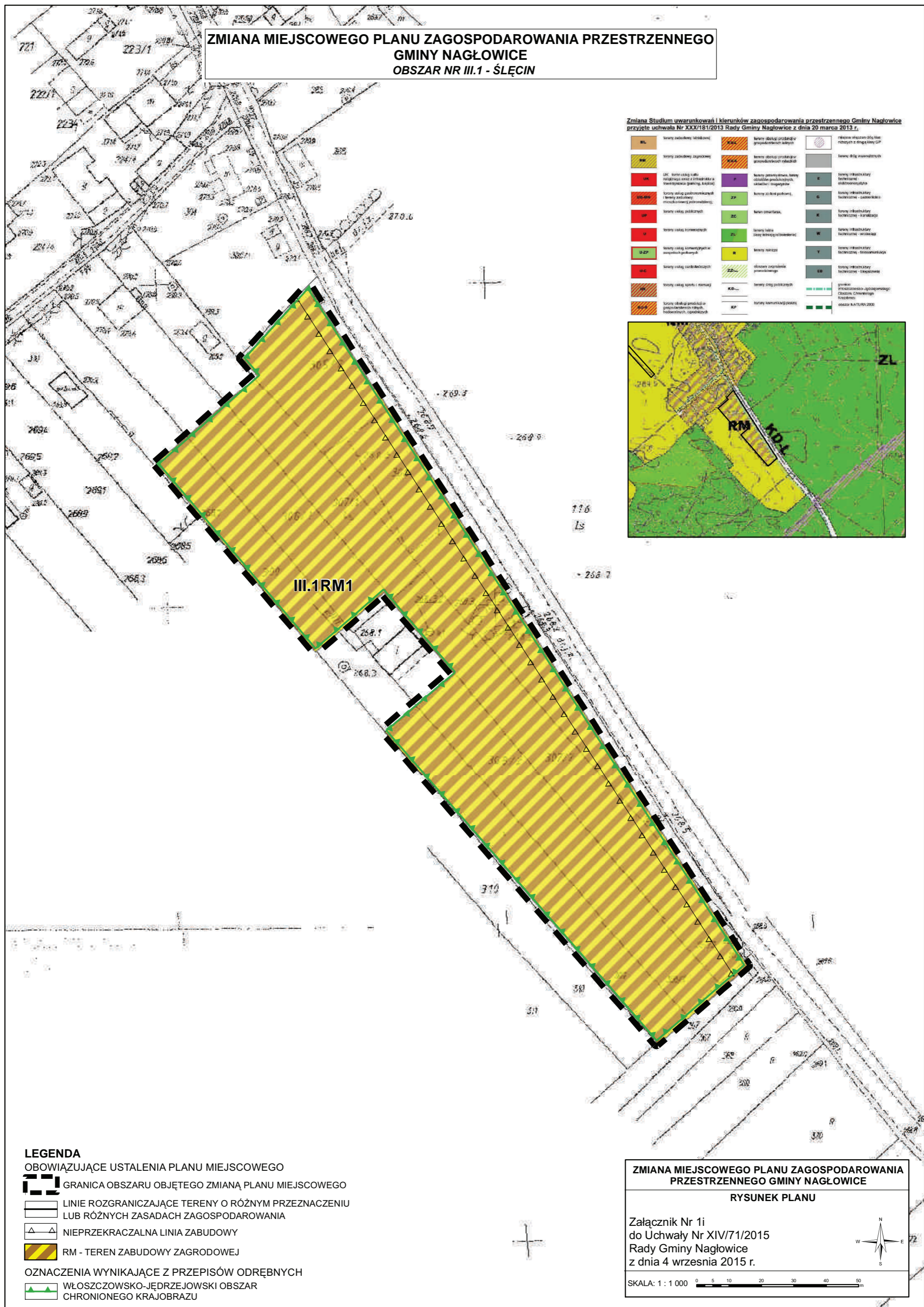
Załącznik Nr 1f
do Uchwały Nr XIV/71/2015
Rady Gminy Nagłowice
z dnia 4 września 2015 r.



SKALA: 1 : 1 000



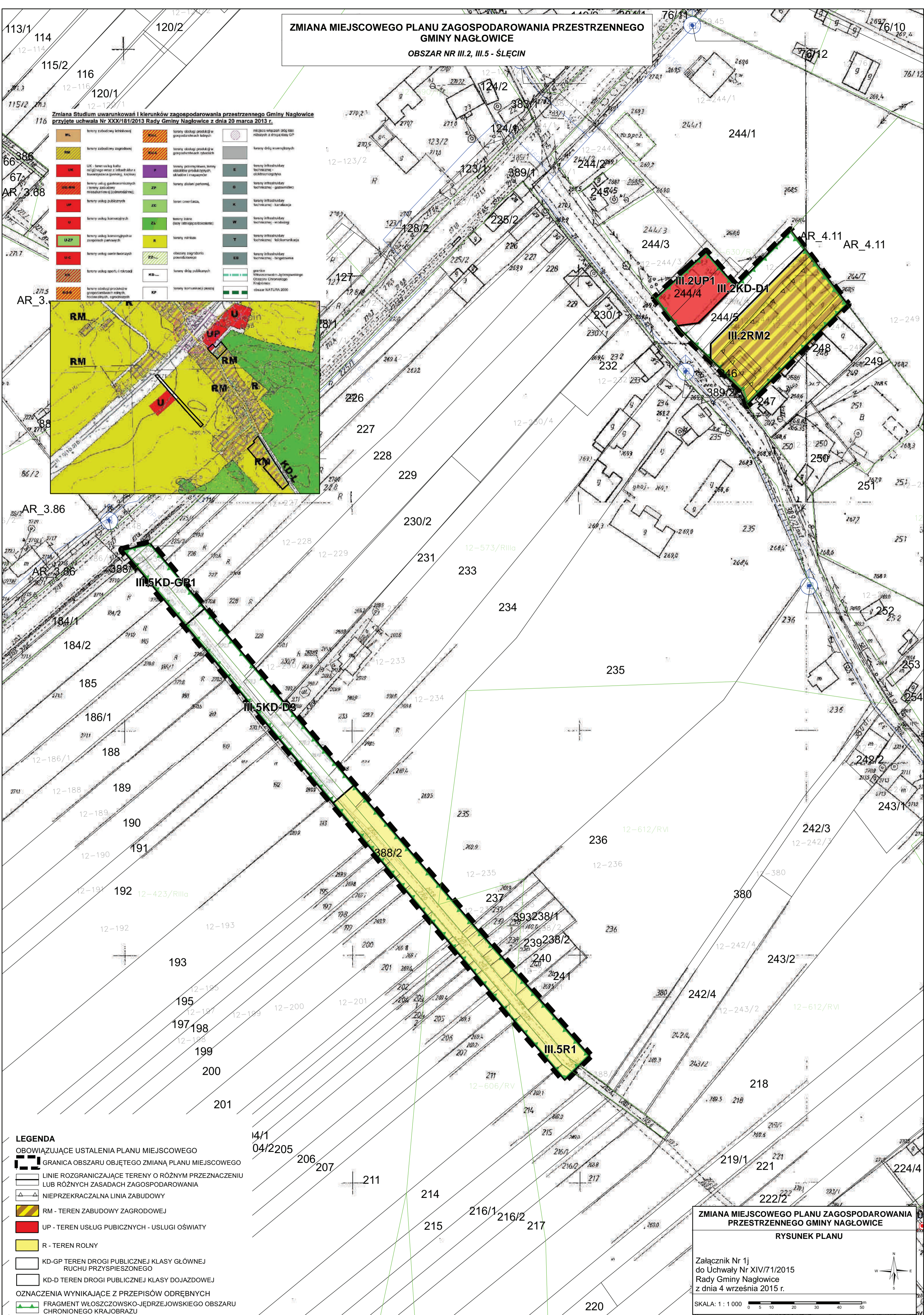
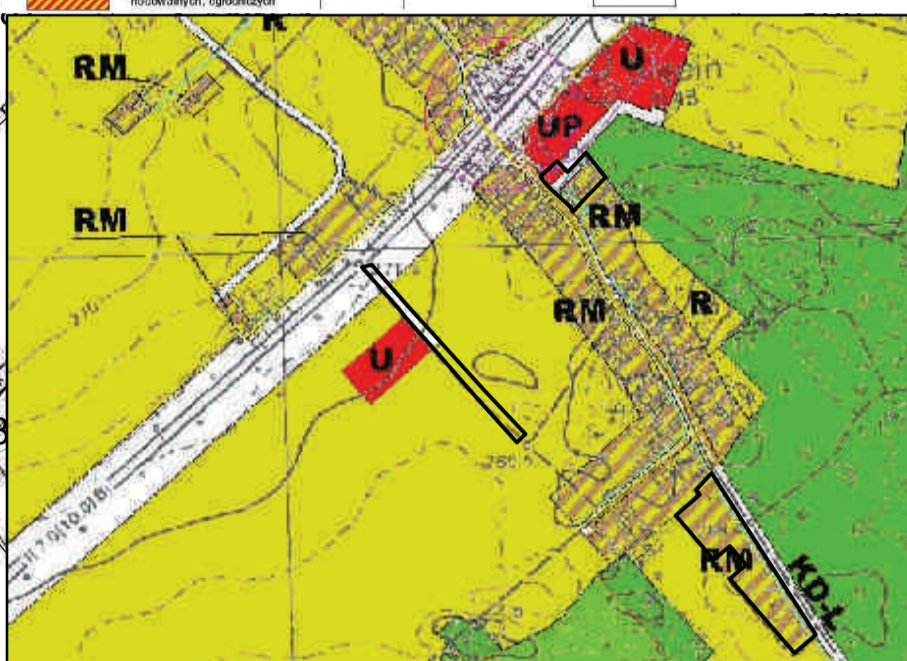




ZMIANA MIEJSCOWEGO PLANU ZAGOSPODAROWANIA PRZESTRZENNEGO GMINY NAGŁOWICE OBSZAR NR III.2, III.5 - ŚLĘCIN

Zmiana Studium uwarunkowań i kierunków zagospodarowania przestrzennego Gminy Nagłowice przyjęta uchwała Nr XXX/181/2013 Rady Gminy Nagłowice z dnia 20 marca 2013 r.

ML	tereny zabudowy mieszkalnej	MLC	tereny obsługi procedur w gospodarstwach rolnych	MI	miejsca wycieczki (stojaki, miejsca zgrupowań GP)
RM	tereny zabudowy zagrodowej	MLD	tereny obsługi procedur w gospodarstwach rolnych	SI	tereny dróg wojewódzkich
UP	tereny usług publicznych	MLK	tereny obsługi procedur w gospodarstwach rolnych	E	tereny infrastruktury technicznej - elektroenergetyka
U	tereny usług komercyjnych	MLP	tereny obsługi procedur w gospodarstwach rolnych	G	tereny infrastruktury technicznej - gazownictwo
U2P	tereny usług komercyjnych w zespołach parzystych	ZP	tereny zieleni parkowej	K	tereny infrastruktury technicznej - kanalizacja
U3P	tereny usług komercyjnych w zespołach parzystych	ZC	teren cmentarza	W	tereny infrastruktury technicznej - wodociąg
U4	tereny usług komercyjnych	ZK	tereny zieleni (zazielenienie)	T	tereny infrastruktury technicznej - telekomunikacja
U5	tereny usług komercyjnych	ZL	tereny zieleni (zazielenienie)	EB	tereny infrastruktury technicznej - energetyka
U6	tereny usług komercyjnych	ZM	tereny zieleni (zazielenienie)	GR	granice obszarów chronionych
U7	tereny usług komercyjnych	ZN	tereny zieleni (zazielenienie)	OB	obszary Natura 2000
U8	tereny usług komercyjnych	ZO	tereny zieleni (zazielenienie)	KB	tereny dróg publicznych
U9	tereny usług komercyjnych	ZP	tereny zieleni (zazielenienie)	KP	tereny komunikacji publicznej



LEGENDA

OBOWIĄZUJĄCE USTALENIA PLANU MIEJSCOWEGO

- GRANICA OBSZARU OBJĘTEGO ZMIANĄ PLANU MIEJSCOWEGO
- LINIE ROZGRANICZAJĄCE TERENY O RÓŻNYM PRZEZNACZENIU LUB RÓŻNYCH ZASADACH ZAGOSPODAROWANIA
- NIEPRZEKACZALNA LINIA ZABUDOWY
- RM - TEREN ZABUDOWY ZAGRODOWEJ
- UP - TEREN USŁUG PUBLICZNYCH - USŁUGI OŚWIATY
- R - TEREN ROLNY
- KD-GP TEREN DROGI PUBLICZNEJ KLASY GŁÓWNEJ RUCHU PRZYSPIESZONEGO
- KD-D TEREN DROGI PUBLICZNEJ KLASY DOJAZDOWEJ

OZNACZENIA WYNIKAJĄCE Z PRZEPISÓW ODREBNYCH

- FRAGMENT WŁOSZCZOWSKO-JĘDRZEJOWSKIEGO OBSZARU CHRONIONEGO KRAJOBRAZU

ZMIANA MIEJSCOWEGO PLANU ZAGOSPODAROWANIA PRZESTRZENNEGO GMINY NAGŁOWICE
RYSUNEK PLANU

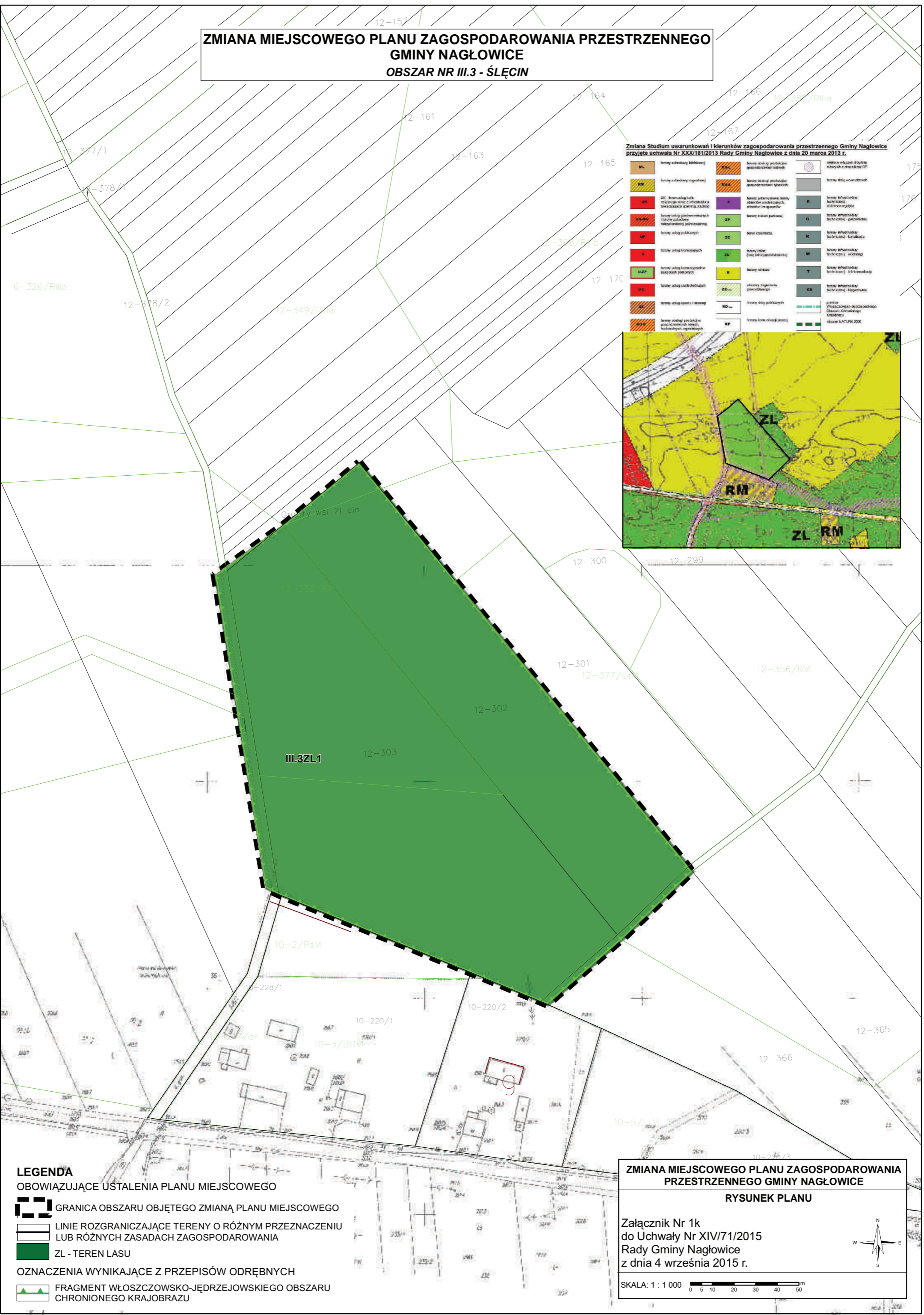
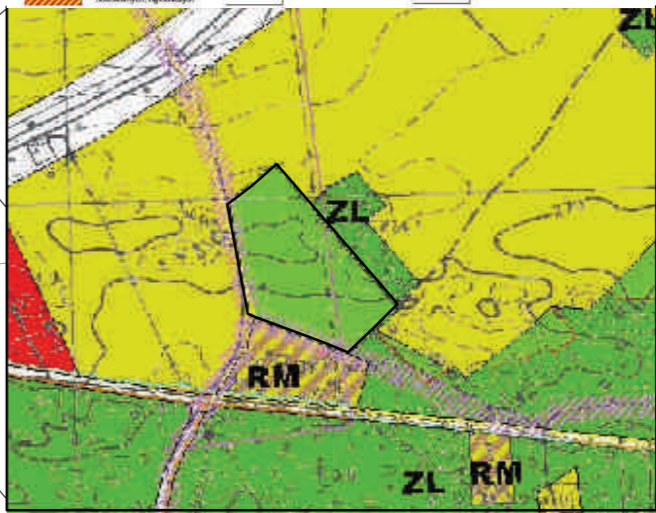
Załącznik Nr 1j do Uchwały Nr XIV/71/2015 Rady Gminy Nagłowice z dnia 4 września 2015 r.

SKALA: 1 : 1 000

**ZMIANA MIEJSCOWEGO PLANU ZAGOSPODAROWANIA PRZESTRZENNEGO
GMINY NAGŁOWICE
OBSZAR NR III.3 - ŚLĘCIN**

Zmiana Studium uwarunkowań i kierunków zagospodarowania przestrzennego Gminy Nagłowice
przyjęte uchwałą Nr XXX/181/2013 Rady Gminy Nagłowice z dnia 20 marca 2013 r.

KL	tereny zabudowy kładkowej	KLK	tereny zabudowy produkcyjnej	KLK1	tereny zabudowy produkcyjnej	KLK2	tereny zabudowy produkcyjnej	KLK3	tereny zabudowy produkcyjnej	KLK4	tereny zabudowy produkcyjnej	KLK5	tereny zabudowy produkcyjnej	KLK6	tereny zabudowy produkcyjnej	KLK7	tereny zabudowy produkcyjnej	KLK8	tereny zabudowy produkcyjnej	KLK9	tereny zabudowy produkcyjnej	KLK10	tereny zabudowy produkcyjnej	KLK11	tereny zabudowy produkcyjnej	KLK12	tereny zabudowy produkcyjnej	KLK13	tereny zabudowy produkcyjnej	KLK14	tereny zabudowy produkcyjnej	KLK15	tereny zabudowy produkcyjnej	KLK16	tereny zabudowy produkcyjnej	KLK17	tereny zabudowy produkcyjnej	KLK18	tereny zabudowy produkcyjnej	KLK19	tereny zabudowy produkcyjnej	KLK20	tereny zabudowy produkcyjnej	KLK21	tereny zabudowy produkcyjnej	KLK22	tereny zabudowy produkcyjnej	KLK23	tereny zabudowy produkcyjnej	KLK24	tereny zabudowy produkcyjnej	KLK25	tereny zabudowy produkcyjnej	KLK26	tereny zabudowy produkcyjnej	KLK27	tereny zabudowy produkcyjnej	KLK28	tereny zabudowy produkcyjnej	KLK29	tereny zabudowy produkcyjnej	KLK30	tereny zabudowy produkcyjnej	KLK31	tereny zabudowy produkcyjnej	KLK32	tereny zabudowy produkcyjnej	KLK33	tereny zabudowy produkcyjnej	KLK34	tereny zabudowy produkcyjnej	KLK35	tereny zabudowy produkcyjnej	KLK36	tereny zabudowy produkcyjnej	KLK37	tereny zabudowy produkcyjnej	KLK38	tereny zabudowy produkcyjnej	KLK39	tereny zabudowy produkcyjnej	KLK40	tereny zabudowy produkcyjnej	KLK41	tereny zabudowy produkcyjnej	KLK42	tereny zabudowy produkcyjnej	KLK43	tereny zabudowy produkcyjnej	KLK44	tereny zabudowy produkcyjnej	KLK45	tereny zabudowy produkcyjnej	KLK46	tereny zabudowy produkcyjnej	KLK47	tereny zabudowy produkcyjnej	KLK48	tereny zabudowy produkcyjnej	KLK49	tereny zabudowy produkcyjnej	KLK50	tereny zabudowy produkcyjnej	KLK51	tereny zabudowy produkcyjnej	KLK52	tereny zabudowy produkcyjnej	KLK53	tereny zabudowy produkcyjnej	KLK54	tereny zabudowy produkcyjnej	KLK55	tereny zabudowy produkcyjnej	KLK56	tereny zabudowy produkcyjnej	KLK57	tereny zabudowy produkcyjnej	KLK58	tereny zabudowy produkcyjnej	KLK59	tereny zabudowy produkcyjnej	KLK60	tereny zabudowy produkcyjnej	KLK61	tereny zabudowy produkcyjnej	KLK62	tereny zabudowy produkcyjnej	KLK63	tereny zabudowy produkcyjnej	KLK64	tereny zabudowy produkcyjnej	KLK65	tereny zabudowy produkcyjnej	KLK66	tereny zabudowy produkcyjnej	KLK67	tereny zabudowy produkcyjnej	KLK68	tereny zabudowy produkcyjnej	KLK69	tereny zabudowy produkcyjnej	KLK70	tereny zabudowy produkcyjnej	KLK71	tereny zabudowy produkcyjnej	KLK72	tereny zabudowy produkcyjnej	KLK73	tereny zabudowy produkcyjnej	KLK74	tereny zabudowy produkcyjnej	KLK75	tereny zabudowy produkcyjnej	KLK76	tereny zabudowy produkcyjnej	KLK77	tereny zabudowy produkcyjnej	KLK78	tereny zabudowy produkcyjnej	KLK79	tereny zabudowy produkcyjnej	KLK80	tereny zabudowy produkcyjnej	KLK81	tereny zabudowy produkcyjnej	KLK82	tereny zabudowy produkcyjnej	KLK83	tereny zabudowy produkcyjnej	KLK84	tereny zabudowy produkcyjnej	KLK85	tereny zabudowy produkcyjnej	KLK86	tereny zabudowy produkcyjnej	KLK87	tereny zabudowy produkcyjnej	KLK88	tereny zabudowy produkcyjnej	KLK89	tereny zabudowy produkcyjnej	KLK90	tereny zabudowy produkcyjnej	KLK91	tereny zabudowy produkcyjnej	KLK92	tereny zabudowy produkcyjnej	KLK93	tereny zabudowy produkcyjnej	KLK94	tereny zabudowy produkcyjnej	KLK95	tereny zabudowy produkcyjnej	KLK96	tereny zabudowy produkcyjnej	KLK97	tereny zabudowy produkcyjnej	KLK98	tereny zabudowy produkcyjnej	KLK99	tereny zabudowy produkcyjnej	KLK100	tereny zabudowy produkcyjnej
----	---------------------------	-----	------------------------------	------	------------------------------	------	------------------------------	------	------------------------------	------	------------------------------	------	------------------------------	------	------------------------------	------	------------------------------	------	------------------------------	------	------------------------------	-------	------------------------------	-------	------------------------------	-------	------------------------------	-------	------------------------------	-------	------------------------------	-------	------------------------------	-------	------------------------------	-------	------------------------------	-------	------------------------------	-------	------------------------------	-------	------------------------------	-------	------------------------------	-------	------------------------------	-------	------------------------------	-------	------------------------------	-------	------------------------------	-------	------------------------------	-------	------------------------------	-------	------------------------------	-------	------------------------------	-------	------------------------------	-------	------------------------------	-------	------------------------------	-------	------------------------------	-------	------------------------------	-------	------------------------------	-------	------------------------------	-------	------------------------------	-------	------------------------------	-------	------------------------------	-------	------------------------------	-------	------------------------------	-------	------------------------------	-------	------------------------------	-------	------------------------------	-------	------------------------------	-------	------------------------------	-------	------------------------------	-------	------------------------------	-------	------------------------------	-------	------------------------------	-------	------------------------------	-------	------------------------------	-------	------------------------------	-------	------------------------------	-------	------------------------------	-------	------------------------------	-------	------------------------------	-------	------------------------------	-------	------------------------------	-------	------------------------------	-------	------------------------------	-------	------------------------------	-------	------------------------------	-------	------------------------------	-------	------------------------------	-------	------------------------------	-------	------------------------------	-------	------------------------------	-------	------------------------------	-------	------------------------------	-------	------------------------------	-------	------------------------------	-------	------------------------------	-------	------------------------------	-------	------------------------------	-------	------------------------------	-------	------------------------------	-------	------------------------------	-------	------------------------------	-------	------------------------------	-------	------------------------------	-------	------------------------------	-------	------------------------------	-------	------------------------------	-------	------------------------------	-------	------------------------------	-------	------------------------------	-------	------------------------------	-------	------------------------------	-------	------------------------------	-------	------------------------------	-------	------------------------------	-------	------------------------------	-------	------------------------------	-------	------------------------------	-------	------------------------------	-------	------------------------------	-------	------------------------------	-------	------------------------------	--------	------------------------------



LEGENDA
OBOWIĄZUJĄCE USTALENIA PLANU MIEJSCOWEGO

- GRANICA OBSZARU OBJĘTEGO ZMIANĄ PLANU MIEJSCOWEGO
- LINIE ROZGRANICZAJĄCE TERENY O RÓŻNYM PRZEZNACZENIU LUB RÓŻNYCH ZASADACH ZAGOSPODAROWANIA
- ZL - TEREN LASU

OZNACZENIA WYNIKAJĄCE Z PRZEPISÓW ODREBNYCH

- FRAGMENT WŁOSZCZOWSKO-JĘDRZEJOWSKIEGO OBSZARU CHRONIONEGO KRAJOBRAZU

ZMIANA MIEJSCOWEGO PLANU ZAGOSPODAROWANIA PRZESTRZENNEGO GMINY NAGŁOWICE
RYSunEK PLANU

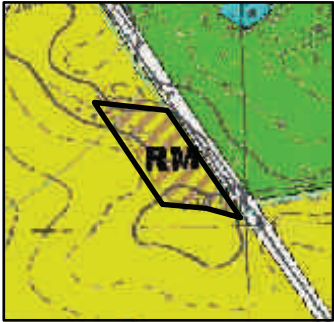
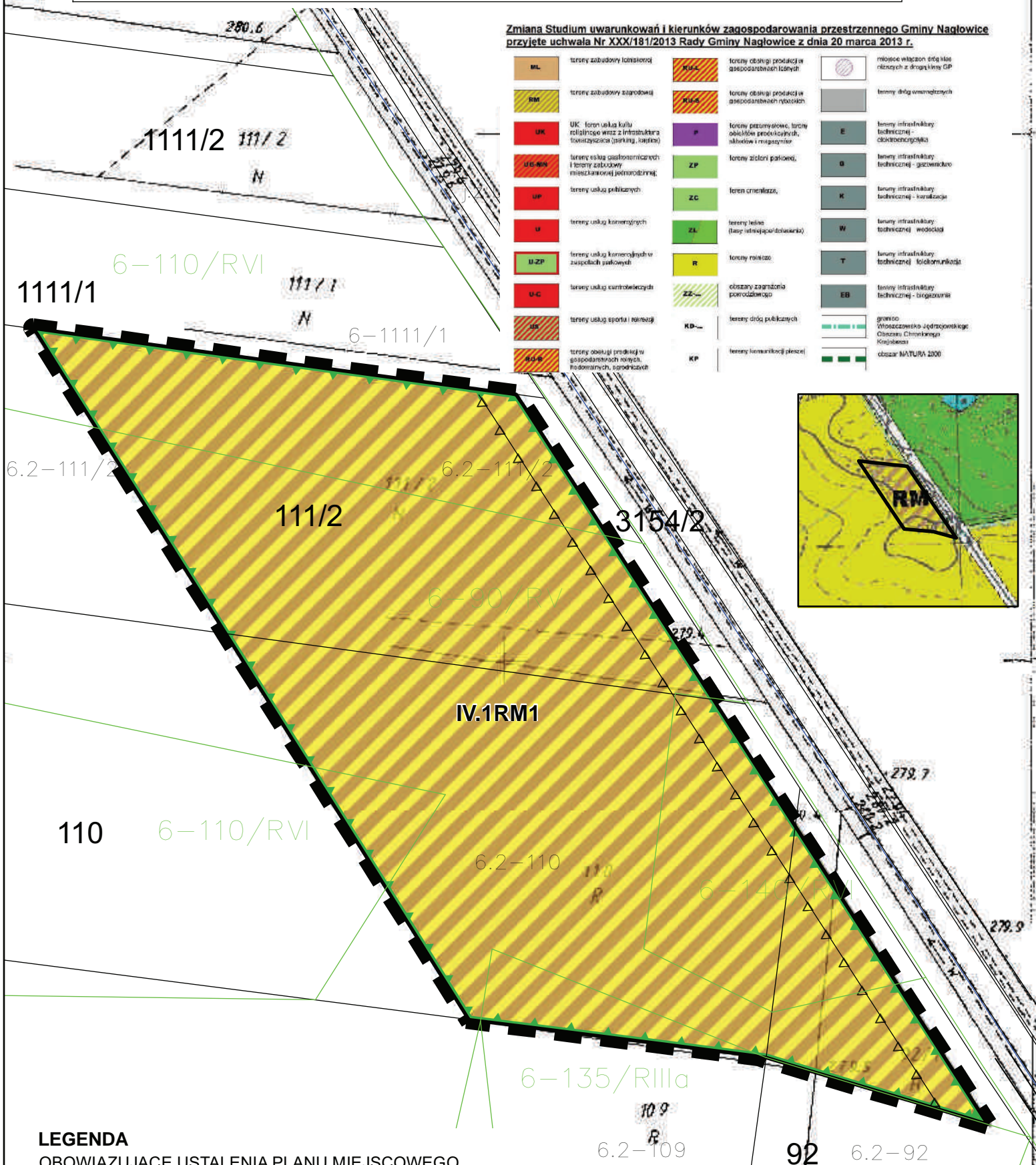
Załącznik Nr 1k
do Uchwały Nr XIV/71/2015
Rady Gminy Nagłowice
z dnia 4 września 2015 r.

SKALA: 1 : 1 000

ZMIANA MIEJSCOWEGO PLANU ZAGOSPODAROWANIA PRZESTRZENNEGO GMINY NAGŁOWICE OBSZAR NR IV.1 - JARONOWICE

Zmiana Studium uwarunkowań i kierunków zagospodarowania przestrzennego Gminy Nagłowice przyjęte uchwałą Nr XXX/181/2013 Rady Gminy Nagłowice z dnia 20 marca 2013 r.

ML	tereny zabudowy mieszkaniowej	RM	tereny zabudowy zagrodowej	RM-C	tereny obsługi produkcji w gospodarstwach rolnych	W	tereny infrastruktury technicznej - wodociąg
RM-N	UK: teren usług kulturalno-rekreacyjnych wraz z infrastrukturą towarzyszącą (parking, sanitariaty)	RM-S	tereny obsługi produkcji w gospodarstwach rybackich	P	tereny przetwórcze, tereny obiektów produkcyjnych, składowych i magazynów	E	tereny infrastruktury technicznej - elektroenergetyka
UB-RA	tereny usług usługowo-usługowych i tereny zabudowy mieszkaniowej jednorodzinnej	ZP	tereny zieleni parkowej	B	tereny infrastruktury technicznej - gazociąg	K	tereny infrastruktury technicznej - kanalizacja
UP	tereny usług publicznych	ZC	tereny cmentarzowe	W	tereny infrastruktury technicznej - wodociąg	T	tereny infrastruktury technicznej - telekomunikacja
U	tereny usług komercyjnych	ZL	tereny zielone (łąki, łąki traw, łąki)	W	tereny infrastruktury technicznej - wodociąg	EB	tereny infrastruktury technicznej - biogazownia
U-ZP	tereny usług komercyjnych w zespołach parkowych	ZR	tereny rolnicze	W	tereny infrastruktury technicznej - wodociąg		
UC	tereny usług centrów biznesowych	ZS	tereny zielone (stawy, jeziora, zbiorniki)				
US	tereny usług sportu i rekreacji	ZT	tereny zielone (teren sportowy, rekreacyjny)				
US-B	tereny obsługi produkcji w gospodarstwach rolnych, hodowlanych, sadowniczych	ZW	tereny zielone (teren sportowy, rekreacyjny)				
		KP	tereny dróg publicznych				
		KP	tereny komunikacji pieszej				



LEGENDA

OBOWIAZUJĄCE USTALENIA PLANU MIEJSCOWEGO

- GRANICA OBSZARU OBJĘTEGO ZMIANĄ PLANU MIEJSCOWEGO
- LINIE ROZGRANICZAJĄCE TERENY O RÓŻNYM PRZEZNACZENIU LUB RÓŻNYCH ZASADACH ZAGOSPODAROWANIA
- NIEPRZEKRACZALNA LINIA ZABUDOWY
- RM - TEREN ZABUDOWY ZAGRODOWEJ
- OZNACZENIA WYNIKAJĄCE Z PRZEPISÓW ODRĘBNYCH**
- WŁOSZCZOWSKO-JĘDRZEJOWSKI OBSZAR CHRONIONEGO KRAJOBRAZU


ZMIANA MIEJSCOWEGO PLANU ZAGOSPODAROWANIA PRZESTRZENNEGO GMINY NAGŁOWICE

RYSUNEK PLANU

Załącznik Nr 1m do Uchwały Nr XIV/71/2015 Rady Gminy Nagłowice z dnia 4 września 2015 r.



SKALA: 1 : 1 000





LEGENDA

OBOWIAZUJĄCE USTALENIA PLANU MIEJSCOWEGO

- GRANICA OBSZARU OBJĘTEGO ZMIANĄ PLANU MIEJSCOWEGO
- LINIE ROZGRANICZAJĄCE TERENY O RÓŻNYM PRZEZNACZENIU LUB RÓŻNYCH ZASADACH ZAGOSPODAROWANIA
- NIEPRZEKRACZALNA LINIA ZABUDOWY
- RM - TEREN ZABUDOWY ZAGRODOWEJ
- ZL - TEREN LASU

OZNACZENIA WYNIKAJĄCE Z PRZEPISÓW ODREBYNYCH

- WŁOSZCZOWSKO-JĘDRZEJOWSKI OBSZAR CHRONIONEGO KRAJOBRAZU

ZMIANA MIEJSCOWEGO PLANU ZAGOSPODAROWANIA PRZESTRZENNEGO GMINY NAGŁOWICE

RYSunEK PLANU

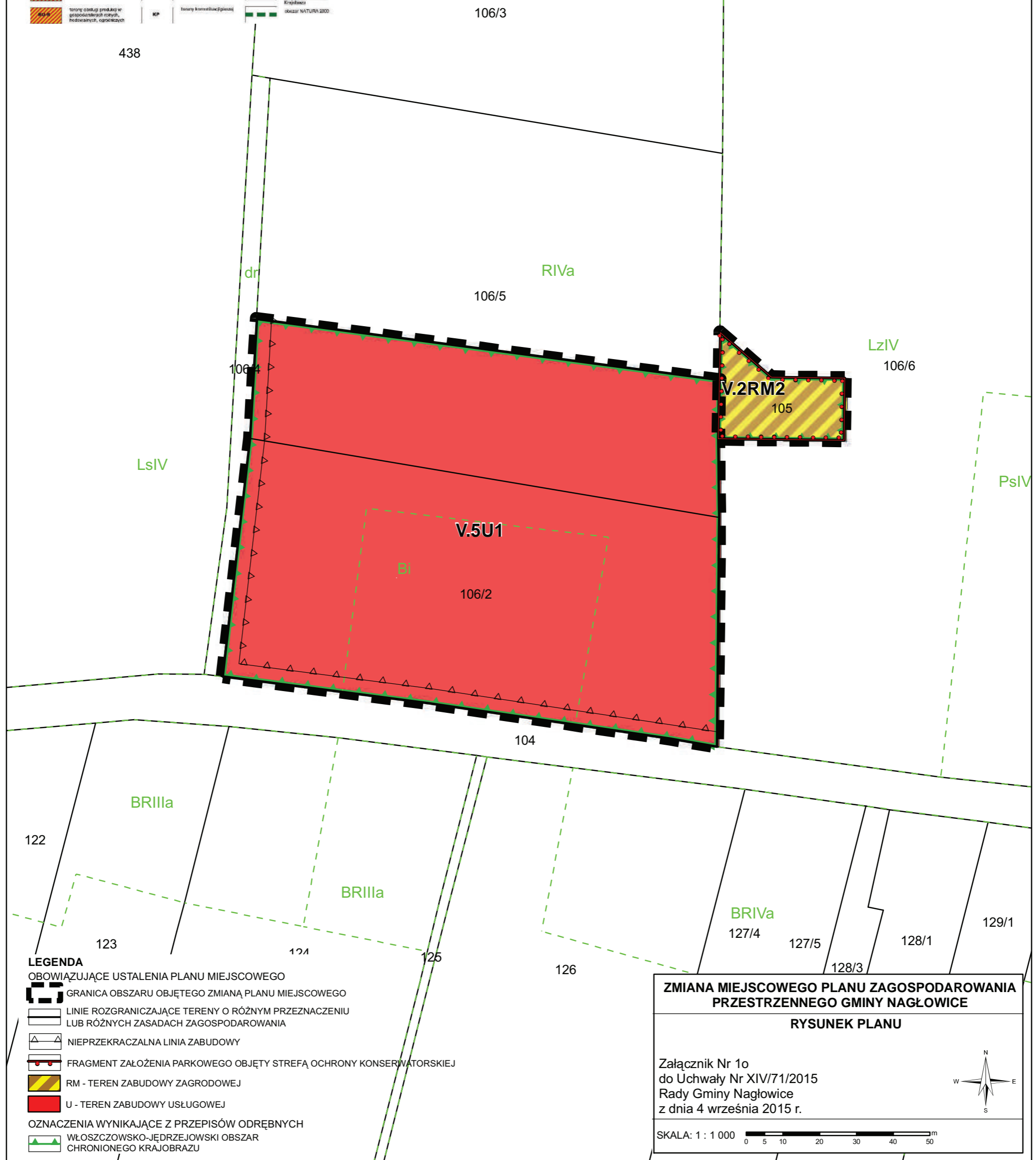
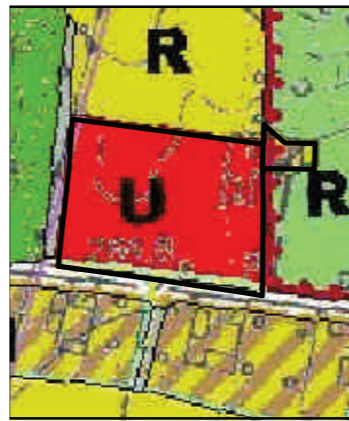
Załącznik Nr 1n
do Uchwały Nr XIV/71/2015
Rady Gminy Nagłowice
z dnia 4 września 2015 r.

SKALA: 1 : 1 000

ZMIANA MIEJSCOWEGO PLANU ZAGOSPODAROWANIA PRZESTRZENNEGO GMINY NAGŁOWICE OBSZAR NR V.2, V.5 - RAKOSZYN

Zmiana Studium uwarunkowań i kierunków zagospodarowania przestrzennego Gminy Nagłowice przyjęte uchwałą Nr XXX/181/2013 Rady Gminy Nagłowice z dnia 20 marca 2013 r.

ML	tereny zabudowy mieszkaniowej	RM	tereny usług produkcyjnych w gospodarstwach rolnych		obszary włączonych do planu miejscowego terenów z funkcją GP	
NR	tereny zabudowy przemysłowej	RMa	tereny usług produkcyjnych w gospodarstwach wiejskich		tereny dróg powiatowych	
UR	UR - tereny usług i usług publicznych wraz z infrastrukturą techniczną (parking, stacje)	P	tereny przeznaczone, bony obiektów produkcyjnych, składowych i magazynowych		E	tereny infrastruktury technicznej - elektroenergetyka
US-40A	tereny usług gastronomicznych i usług zabawy maszynowej (jednostanowej)	ZP	tereny akcyjne parkowe		G	tereny infrastruktury technicznej - gromadzenie
UP	tereny usług publicznych	ZC	teren cmentarza		K	tereny infrastruktury technicznej - kanalizacja
U	tereny usług komercyjnych	ZL	tereny lotne (bony składowe/obiekty)		W	tereny infrastruktury technicznej - wodociąg
U-ZP	tereny usług komercyjnych w zespołach parterowych	R	tereny rekreacji		T	tereny infrastruktury technicznej - telekomunikacja
U-C	tereny usług oświatowych	ZE	obszary specjalnego porządkowania		EB	tereny infrastruktury technicznej - biogazownia
US	tereny usług sportu i rekreacji	KD	tereny dróg publicznych			granice województwa i województwa świętokrzyskiego
US-B	tereny usług produkcyjnych w gospodarstwach rolnych, hodowlanych, ogrodniczych	KP	tereny komunikacji pociągowej			obszary chronionego krajobrazu



LEGENDA

OBYWIAZUJĄCE USTALENIA PLANU MIEJSCOWEGO

- GRANICA OBSZARU OBJĘTEGO ZMIANĄ PLANU MIEJSCOWEGO
- LINIE ROZGRANICZAJĄCE TERENY O RÓŻNYM PRZEZNACZENIU LUB RÓŻNYCH ZASADACH ZAGOSPODAROWANIA
- NIEPRZEKRACZALNA LINIA ZABUDOWY
- FRAGMENT ZAŁOŻENIA PARKOWEGO OBJĘTY STREFĄ OCHRONY KONSERWATORSKIEJ
- RM - TEREN ZABUDOWY ZAGRODOWEJ
- U - TEREN ZABUDOWY USŁUGOWEJ

OZNACZENIA WYNIKAJĄCE Z PRZEPISÓW ODRĘBNYCH

- WŁOSZCZOWSKO-JĘDRZEJOWSKI OBSZAR CHRONIONEGO KRAJOBRAZU

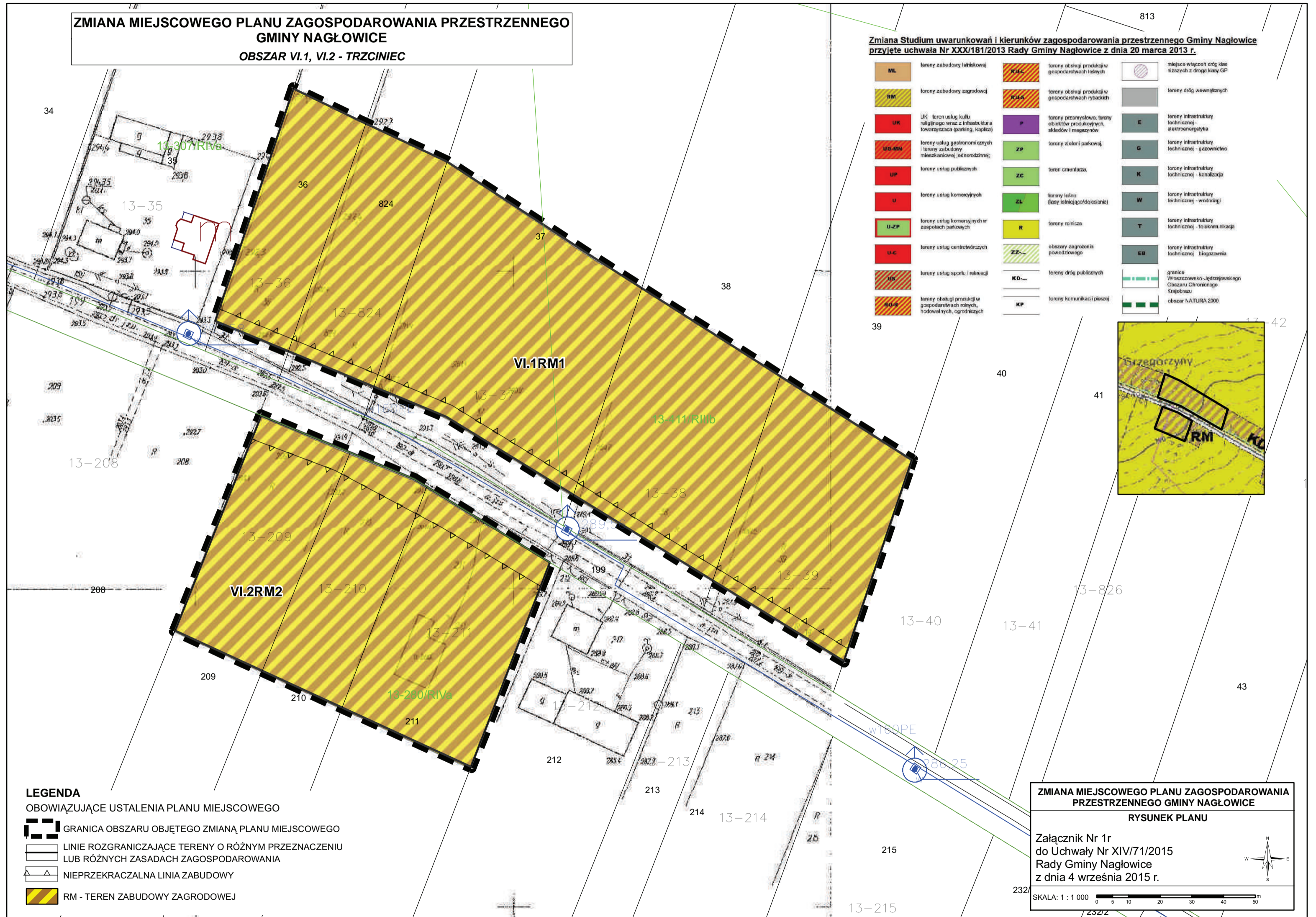
ZMIANA MIEJSCOWEGO PLANU ZAGOSPODAROWANIA PRZESTRZENNEGO GMINY NAGŁOWICE

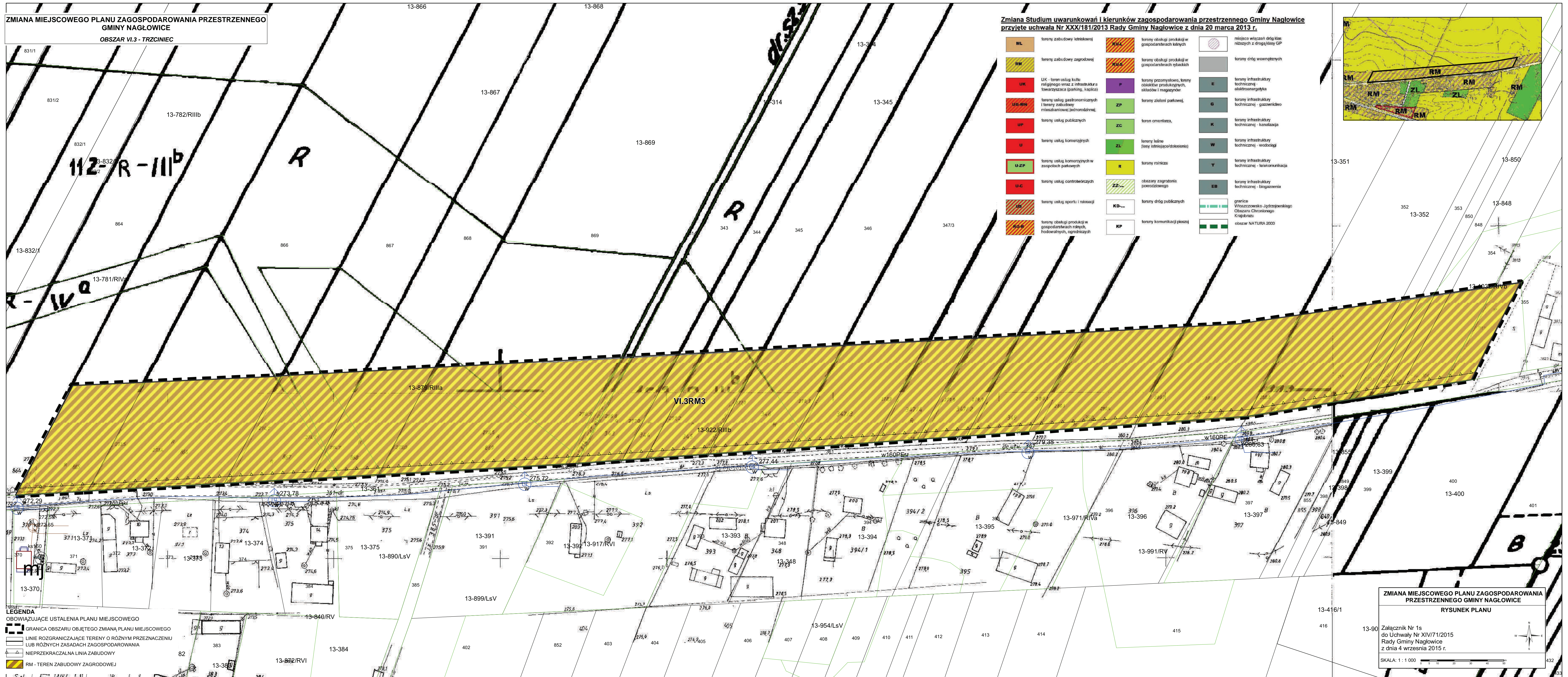
RYSunEK PLANU

Załącznik Nr 1o
do Uchwały Nr XIV/71/2015
Rady Gminy Nagłowice
z dnia 4 września 2015 r.

SKALA: 1 : 1 000



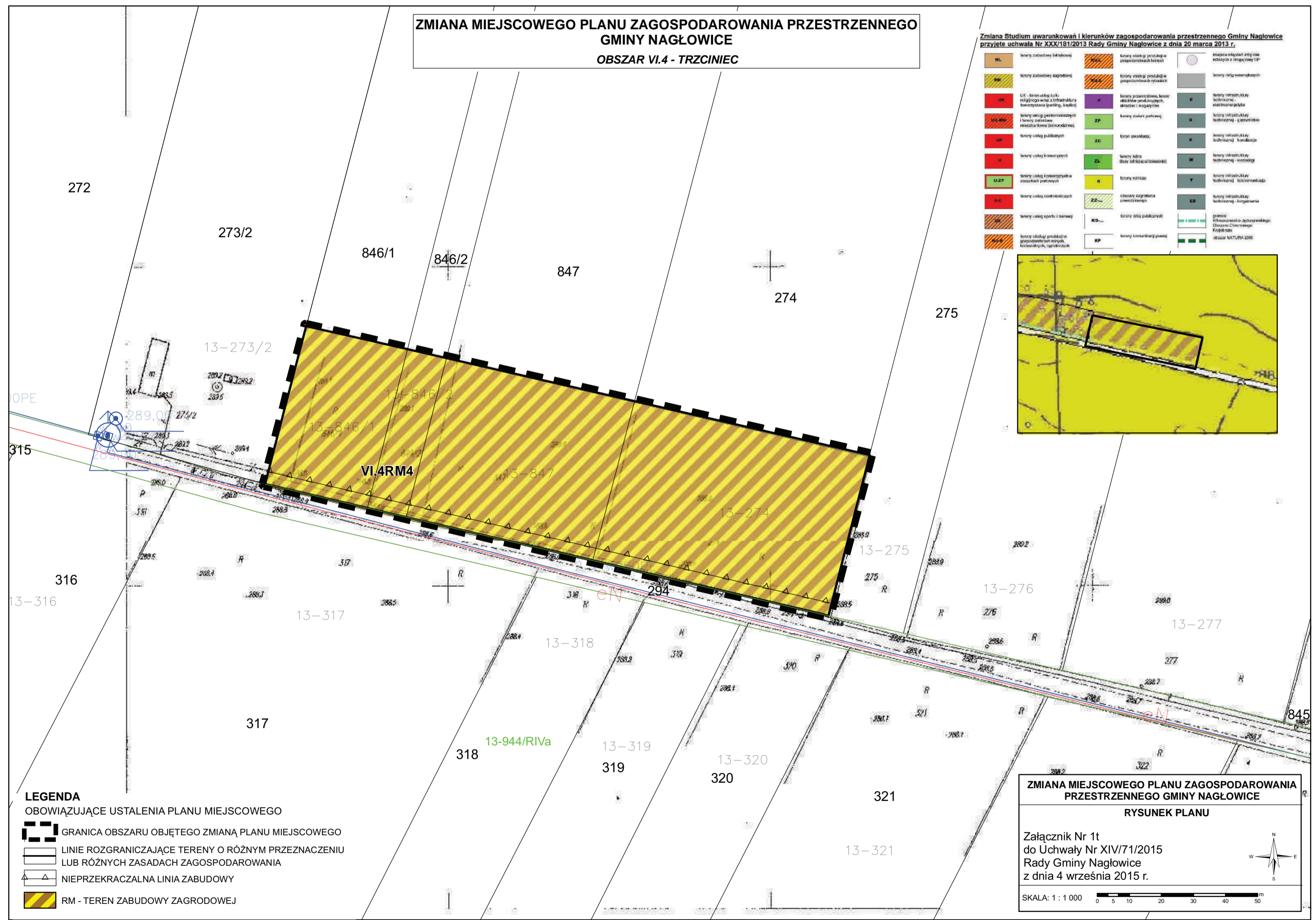
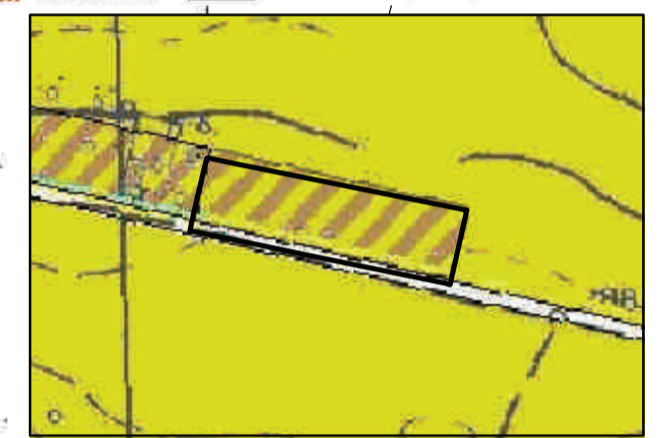




**ZMIANA MIEJSCOWEGO PLANU ZAGOSPODAROWANIA PRZESTRZENNEGO
GMINY NAGŁOWICE
OBSZAR VI.4 - TRZCINIEC**

Zmiana Studium uwarunkowań i kierunków zagospodarowania przestrzennego Gminy Nagłowice przyjęte uchwałą Nr XXX/181/2013 Rady Gminy Nagłowice z dnia 20 marca 2013 r.

ML	tereny zabudowy (mieszkalnej)	MIA	tereny obsługi produkcji w przedsiębiorstwach rolno-wytwórczych	MI	tereny rekreacji i sportu
MB	tereny zabudowy zagrodowej	MIA	tereny obsługi produkcji w przedsiębiorstwach rolno-wytwórczych	MI	tereny rekreacji i sportu
UK	UK - teren usług kultu religijnego wraz z infrastrukturą towarzyszącą (parking, kaplica)	P	tereny przemysłowe, terenów obsługi produkcyjnych, składowe i magazynowe	E	tereny infrastruktury technicznej - elektroenergetyka
UG	tereny usług gastronomicznych i usług zabudowy mieszkalno-biurowej (biurowe)	ZP	G	tereny infrastruktury technicznej - gazownictwo	
UP	tereny usług publicznych	ZC	tereny osiedlenia	K	tereny infrastruktury technicznej - kanalizacja
U	tereny usług komercyjnych	ZL	tereny usług (biurowe, usługowe)	W	tereny infrastruktury technicznej - wodociąg
U-ZP	tereny usług komercyjnych w zespołach parkowych	R	tereny rekreacji	Y	tereny infrastruktury technicznej - telekomunikacja
U-C	tereny usług oświatowych	ZS	obszary zagrożeń powodziowych	LB	tereny infrastruktury technicznej - linie energetyczne
US	tereny usług sportu i rekreacji	KB...	tereny obsługi produkcji	gr	granice
U-S	tereny obsługi produkcji w przedsiębiorstwach rolno-wytwórczych	KP	tereny komunikacji publicznej	W	Wieża Ciśnień, Jędrzejowski, Olszany, Chmielowski, Kąkolany
				16	16



LEGENDA
OBOWIĄZUJĄCE USTALENIA PLANU MIEJSCOWEGO

- GRANICA OBSZARU OBJĘTEGO ZMIANĄ PLANU MIEJSCOWEGO
- LINIE ROZGRANICZAJĄCE TERENY O RÓŻNYM PRZEZNACZENIU LUB RÓŻNYCH ZASADACH ZAGOSPODAROWANIA
- NIEPRZEKRACZALNA LINIA ZABUDOWY
- RM - TEREN ZABUDOWY ZAGRODOWEJ

ZMIANA MIEJSCOWEGO PLANU ZAGOSPODAROWANIA PRZESTRZENNEGO GMINY NAGŁOWICE
RYSUNEK PLANU

Załącznik Nr 1t
do Uchwały Nr XIV/71/2015
Rady Gminy Nagłowice
z dnia 4 września 2015 r.

SKALA: 1 : 1 000

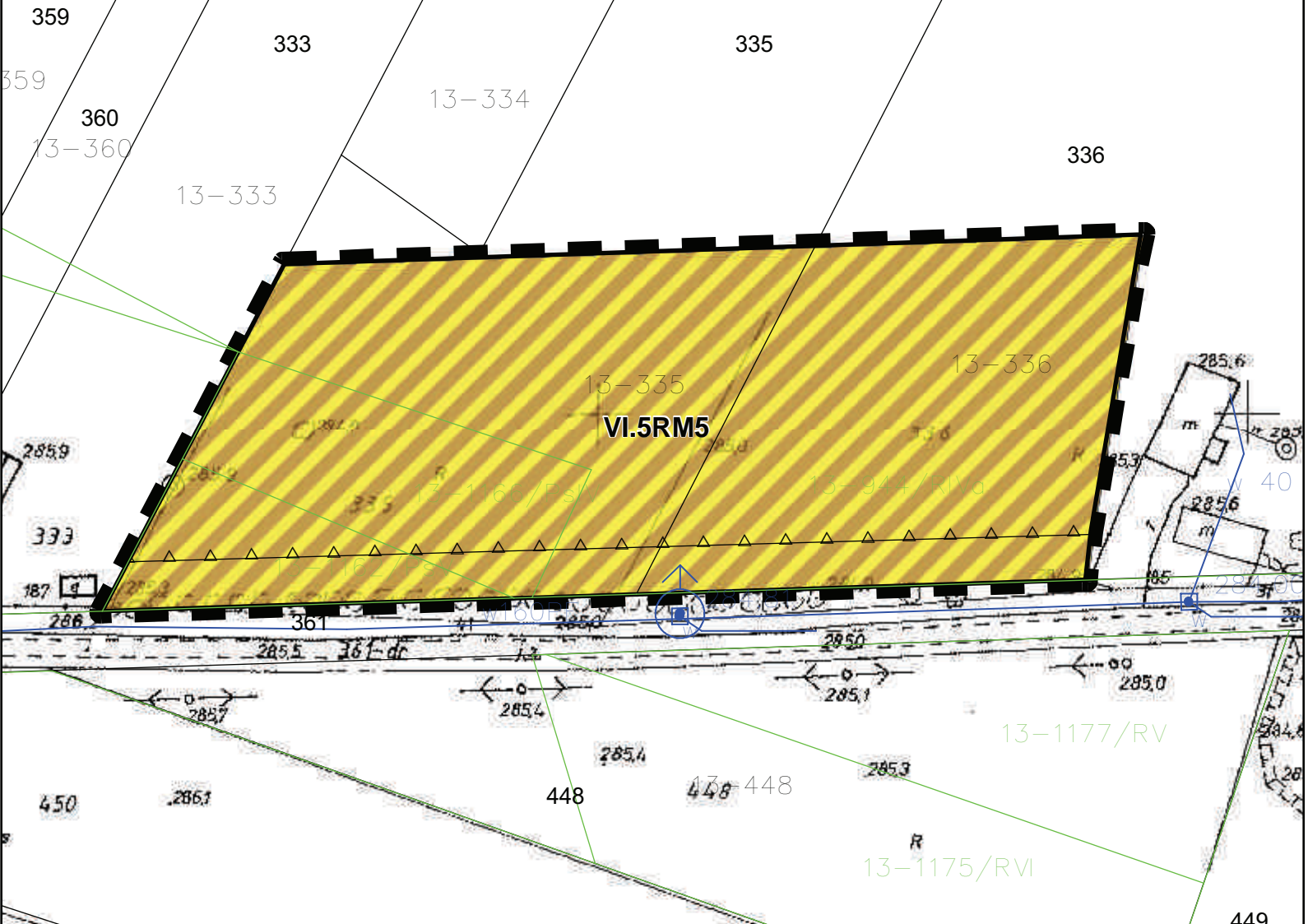
ZMIANA MIEJSCOWEGO PLANU ZAGOSPODAROWANIA PRZESTRZENNEGO GMINY NAGŁOWICE OBSZAR NR VI.5 - TRZCINIEC

Zmiana Studium uwarunkowań i kierunków zagospodarowania przestrzennego Gminy Nagłowice przyjęte uchwałą Nr XXX/181/2013 Rady Gminy Nagłowice z dnia 20 marca 2013 r.

ML	tereny zabudowy mieszkaniowej	TKS	tereny obsługi produkcji w gospodarstwach rolnych		tereny wrażliwe (strefy ochronne) w otoczeniu GCP	
RM	tereny zabudowy zagrodowej	KMS	tereny obsługi produkcji w gospodarstwach służytych		tereny obsługi wrażliwych	
UR	UIC - formacyjny kształt morfologicznego wzniesienia i infrastruktura techniczna (parkowo, kulturowa)	P	tereny przemysłowe, tereny składowe, produkcyjne, składowe i magazynowe		E	tereny infrastruktury technicznej - elektroenergetyka
UK-GR	tereny usług gastronomicznych i tereny zabudowy rekreacyjnej (restauracje)	ZP	tereny stacji paliwowej		G	tereny infrastruktury technicznej - gazownictwo
UP	tereny usług publicznych	ZC	tereny umiarkowane		H	tereny infrastruktury technicznej - kanalizacja
U	tereny usług komercyjnych	ZL	tereny zielone (łąki, łąki, łąki, łąki)		W	tereny infrastruktury technicznej - wodociąg
U-ZP	tereny usług komercyjnych w zespołach parkowych	R	tereny rekreacyjne		T	tereny infrastruktury technicznej - telekomunikacja
U-C	tereny usług o charakterze usługowym	ZS	obszary zagrożenia powodziowego		EB	tereny infrastruktury technicznej - biogazownia
US	tereny usług sportu i rekreacji	KD	tereny dróg publicznych			granice Wzrostu i Rozwoju Lokalnego Gminy Nagłowice
US-GR	tereny obsługi produkcji w gospodarstwach rolnych, hodowlanych, ogrodnictwa	KP	tereny komunikacji publicznej			obszary NATURA 2000



334



LEGENDA
OBOWIĄZUJĄCE USTALENIA PLANU MIEJSCOWEGO

	GRANICA OBSZARU OBJĘTEGO ZMIANĄ PLANU MIEJSCOWEGO
	LINIE ROZGRANICZAJĄCE TERENY O RÓŻNYM PRZEZNACZENIU LUB RÓŻNYCH ZASADACH ZAGOSPODAROWANIA
	NIEPRZEKRACZALNA LINIA ZABUDOWY
	RM - TEREN ZABUDOWY ZAGRODOWEJ

ZMIANA MIEJSCOWEGO PLANU ZAGOSPODAROWANIA PRZESTRZENNEGO GMINY NAGŁOWICE

RYSUNEK PLANU

Załącznik Nr 1u
do Uchwały Nr XIV/71/2015
Rady Gminy Nagłowice
z dnia 4 września 2015 r.

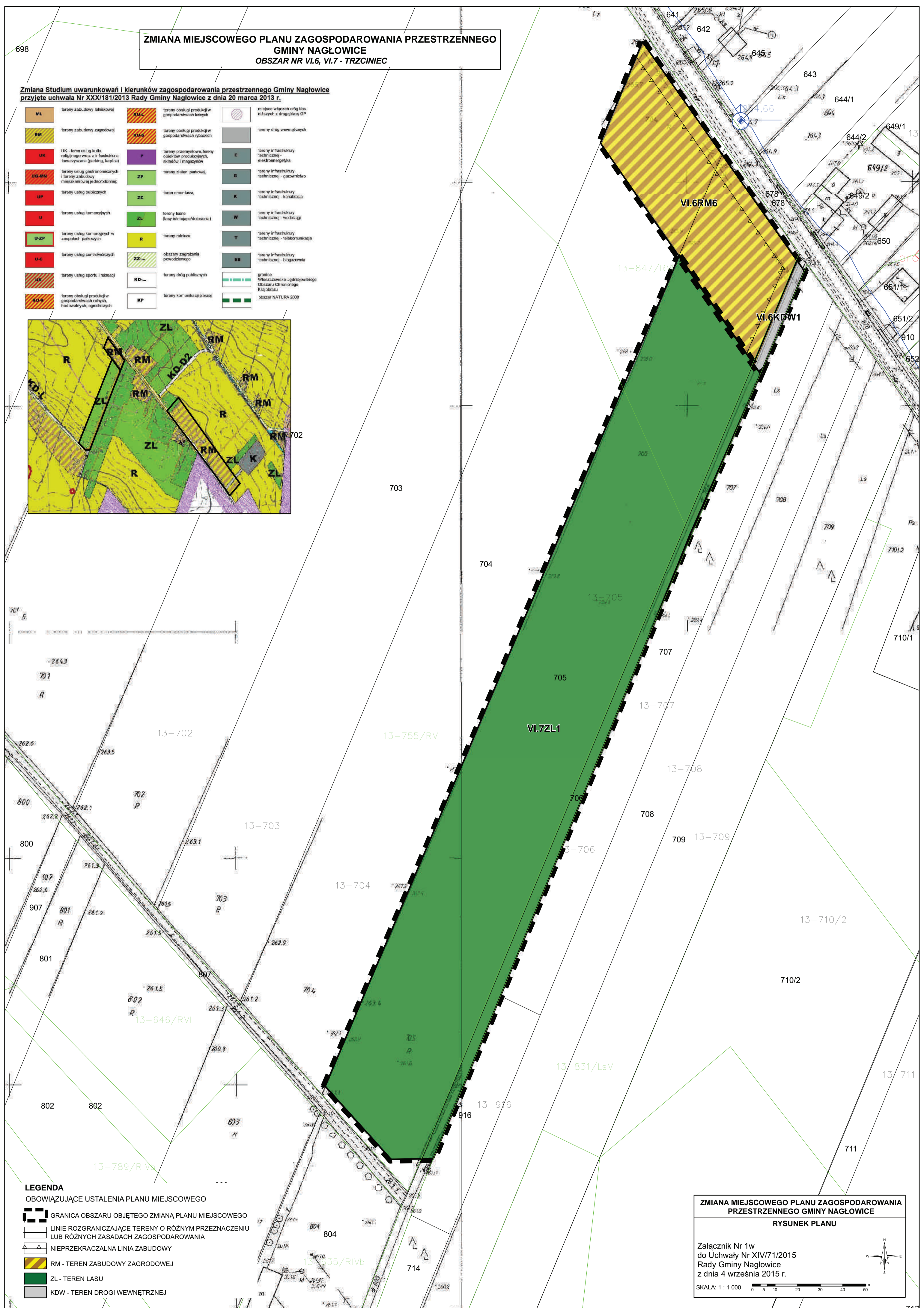
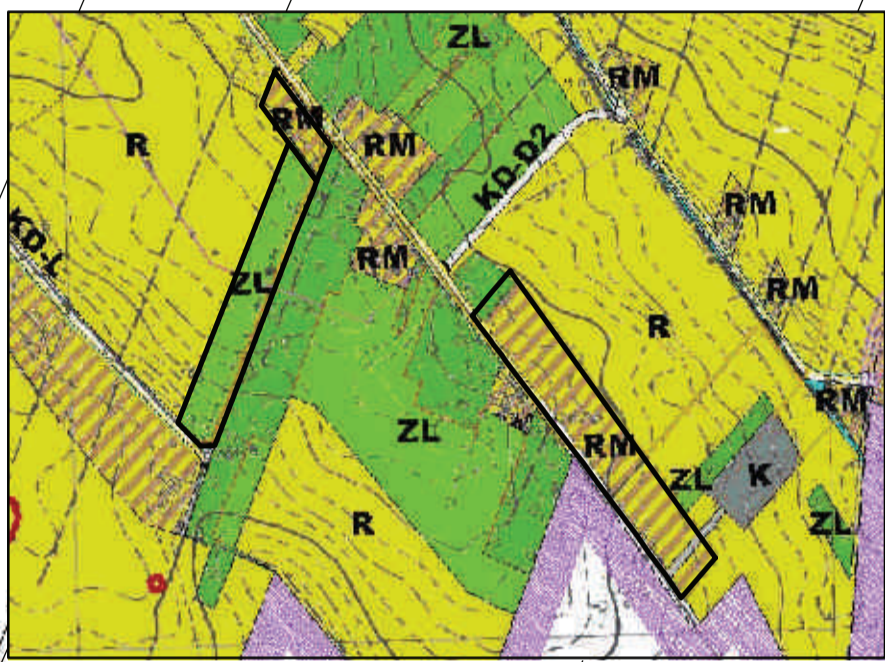
N
W E
S

SKALA: 1 : 1 000

**ZMIANA MIEJSCOWEGO PLANU ZAGOSPODAROWANIA PRZESTRZENNEGO
GMINY NAGŁOWICE
OBSZAR NR VI.6, VI.7 - TRZCINIEC**

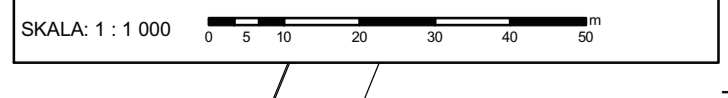
**Zmiana Studium uwarunkowań i kierunków zagospodarowania przestrzennego Gminy Nagłowice
przyjęte uchwałą Nr XXX/181/2013 Rady Gminy Nagłowice z dnia 20 marca 2013 r.**

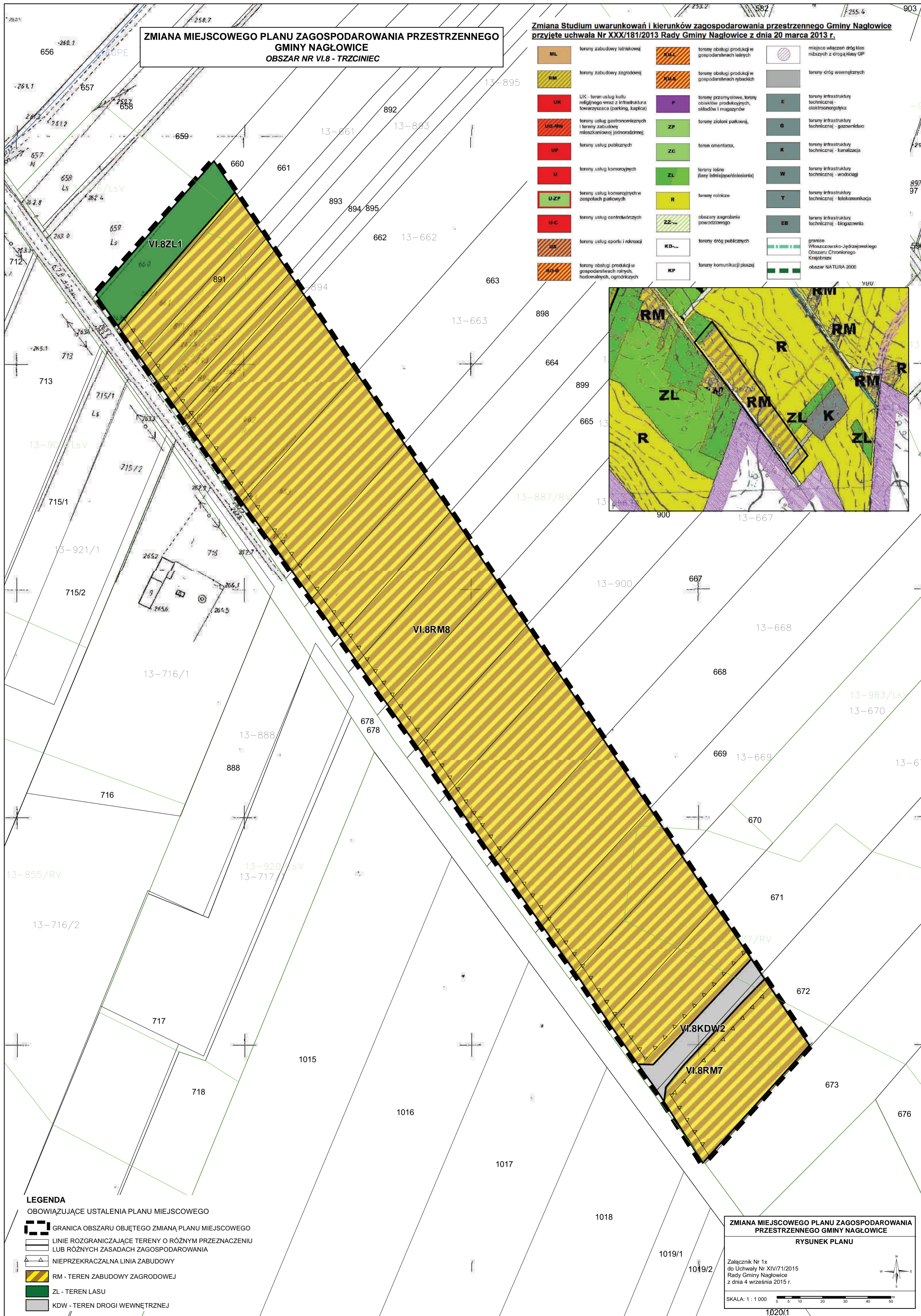
ML	tereny zabudowy mieszkaniowej	KML	tereny obsługi produkcji w gospodarstwach rolnych		miejsce włączeń dróg klas niższych z dróg klasy GP
RM	tereny zabudowy zagrodowej	KMS	tereny obsługi produkcji w gospodarstwach rybactwa		tereny dróg wewnętrznych
UK	UK - teren usług kultury religijnej wraz z infrastrukturą towarzyszącą (parking, kaplica)	P	tereny przemysłowe, tereny obiektów produkcyjnych, składów i magazynów	E	tereny infrastruktury technicznej - elektroenergetyka
UJG-AM	tereny usług gastronomicznych i tereny zabudowy mieszkaniowej (jednorodnorodnej)	ZP	tereny zieleni parkowej	G	tereny infrastruktury technicznej - gazownictwo
UP	tereny usług publicznych	ZC	tereny cmentarzów	K	tereny infrastruktury technicznej - kanalizacja
U	tereny usług komercyjnych	ZL	tereny lasów (lasy śniegopędobójcze)	W	tereny infrastruktury technicznej - wodociągi
U-ZP	tereny usług komercyjnych w zespołach parkowych	R	tereny rolnicze	T	tereny infrastruktury technicznej - telekomunikacja
U-C	tereny usług centrów kulturalnych	ZZ	obszary zagrożenia powodziowego	EB	tereny infrastruktury technicznej - biogazownia
US	tereny usług sportu i rekreacji	KD...	tereny dróg publicznych		granice Wioszczyńsko-Jędrzejowskiego Obszaru Chronionego Krajobrazu
UJG-R	tereny obsługi produkcji w gospodarstwach rolnych, hodowlanych, ogrodniczych	KP	tereny komunikacji pieszej		obszar NATURA 2000



**ZMIANA MIEJSCOWEGO PLANU ZAGOSPODAROWANIA PRZESTRZENNEGO GMINY NAGŁOWICE
RYSUNEK PLANU**

Załącznik Nr 1w
do Uchwały Nr XIV/71/2015
Rady Gminy Nagłowice
z dnia 4 września 2015 r.

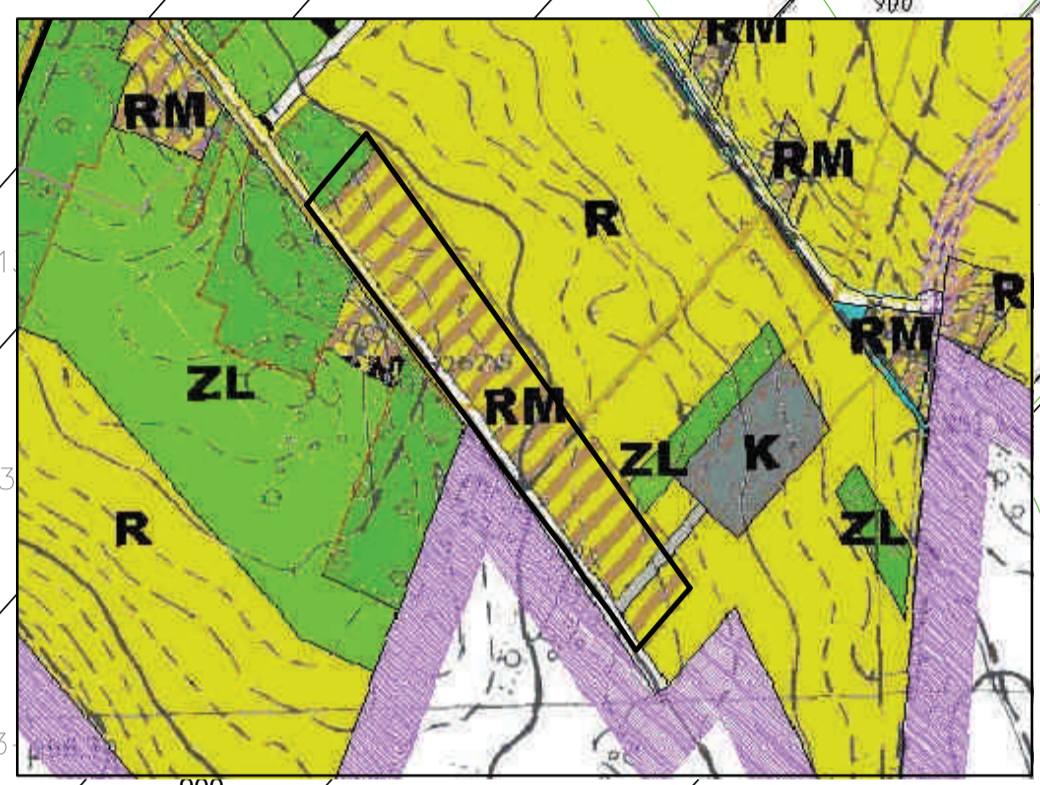




**ZMIANA MIEJSCOWEGO PLANU ZAGOSPODAROWANIA PRZESTRZENNEGO
GMINY NAGŁOWICE
OBSZAR NR VI.8 - TRZCINIEC**

Zmiana Studium uwarunkowań i kierunków zagospodarowania przestrzennego Gminy Nagłowice przyjęte uchwałą Nr XXX/181/2013 Rady Gminy Nagłowice z dnia 20 marca 2013 r.

ML	tereny zabudowy letniskowej	RM-L	tereny obsługi produkcji w gospodarstwach leśnych		miejsca włączeń dróg klas niższych z dróg klasy GP
RM	tereny zabudowy zagrodowej	RM-S	tereny obsługi produkcji w gospodarstwach rybactwicznych		tereny dróg wewnętrznych
UK	UK - teren usług kultury religijnej wraz z infrastrukturą towarzyszącą (parking, kaplica)	P	tereny przemysłowe, tereny obiektów produkcyjnych, składów i magazynów	E	tereny infrastruktury technicznej - elektroenergetyka
UG-NN	tereny usług gastronomicznych i tereny zabudowy mieszkaniowej jednorodzinnej	ZP	tereny zieleni parkowej	G	tereny infrastruktury technicznej - gazowictwo
UP	tereny usług publicznych	ZC	tereny cmentarza	K	tereny infrastruktury technicznej - kanalizacja
U	tereny usług komercyjnych	ZL	tereny lasów (lasy leśniczej/leśnictwa)	W	tereny infrastruktury technicznej - wodociągi
U-ZP	tereny usług komercyjnych w zespołach parkowych	R	tereny rolnicze	T	tereny infrastruktury technicznej - telekomunikacja
U-C	tereny usług centrów miast	ZZ	obszary zagrożenia powodziowego	EB	tereny infrastruktury technicznej - biogazownia
US	tereny usług sportu i rekreacji	KD...	tereny dróg publicznych		granice Włoszowsko-Jędrzejowskiego Obszaru Chronionego Krajobrazu
RS-B	tereny obsługi produkcji w gospodarstwach rolnych, hodowlanych, ogrodniczych	KP	tereny komunikacji pieszej		obszar NATURA 2000



LEGENDA
OBOWIĄZUJĄCE USTALENIA PLANU MIEJSCOWEGO

	GRANICA OBSZARU OBJĘTEGO ZMIANĄ PLANU MIEJSCOWEGO
	LINIE ROZGRANICZAJĄCE TERENY O RÓŻNYM PRZEZNACZENIU LUB RÓŻNYCH ZASADACH ZAGOSPODAROWANIA
	NIEPRZEKRACZALNA LINIA ZABUDOWY
	RM - TEREN ZABUDOWY ZAGRODOWEJ
	ZL - TEREN LASU
	KDW - TEREN DROGI WEWNĘTRZNEJ

ZMIANA MIEJSCOWEGO PLANU ZAGOSPODAROWANIA PRZESTRZENNEGO GMINY NAGŁOWICE
RYSunEK PLANU

Załącznik Nr 1x do Uchwały Nr XIV/71/2015 Rady Gminy Nagłowice z dnia 4 września 2015 r.

SKALA: 1 : 1 000

1020/1

859

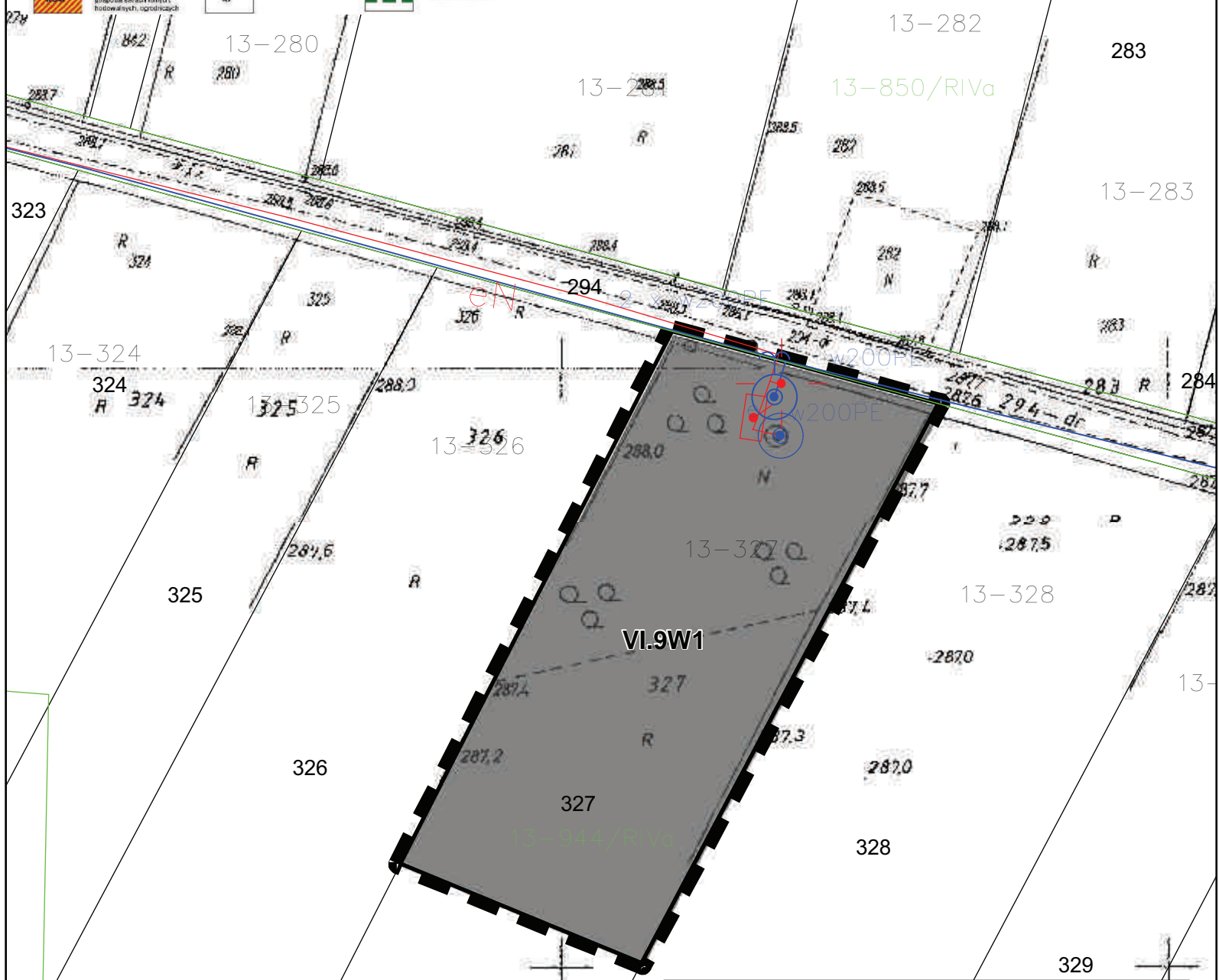
278

ZMIANA MIEJSCOWEGO PLANU ZAGOSPODAROWANIA PRZESTRZENNEGO GMINY NAGŁOWICE

OBSZAR NR VI.9 - TRZCINIEC

Zmiana Studium uwarunkowań i kierunków zagospodarowania przestrzennego Gminy Nagłowice przyjęte uchwałą Nr XXX/181/2013 Rady Gminy Nagłowice z dnia 20 marca 2013 r.

ML	tereny zabudowy mieszkalnej	RIIA	tereny obsługi produkcji w gospodarstwach rolnych		mielona wlotowa drogikolektywnych z drogi Między GP	
RM	tereny zabudowy zagrodowej	RIIS	tereny obsługi produkcji w gospodarstwach rybniczych		tereny dróg wewnętrznych	
UK	UK - tereny lig kultury religijnej wraz z infrastrukturą towarzyszącą (parking, kaplica)	R	tereny przemysłu, tereny obsługi produkcji, ścieki i magazyńki		E	tereny infrastruktury technicznej - elektroenergetyka
UG-MN	tereny usług gastronomicznych i serwisu zakwaterowania mieszkaniowej jednostek	ZP	tereny zielonej parkowej		G	tereny infrastruktury technicznej - gazownictwo
UP	tereny usług publicznych	ZC	tereny cmentarzowe		K	tereny infrastruktury technicznej - kanalizacja
U	tereny usług kulturalnych	ZL	tereny leśne (łąki użytkowo-rolnicze)		W	tereny infrastruktury technicznej - wodociągi
U-ZP	tereny usług komercyjnych w zespołach parkowych	R	tereny rekreacji		T	tereny infrastruktury technicznej - telekomunikacja
U-C	tereny usług cmentarzowych	ZS	obszary zaplecza przemysłowego		EB	tereny infrastruktury technicznej - energetyka
US	tereny usług sportu i rekreacji	KB...	tereny usług parkingowych			granice: Wódzkiego, Hydroenergetycznego, Obszaru Chronionego Krajobrazu
U-4	tereny obsługi produkcji w gospodarstwach rolnych, hodowlanych, ogrodniczych	KP	tereny komunikacji publicznej			obszar NATURA 2000



LEGENDA

OBOWIAZUJĄCE USTALENIA PLANU MIEJSCOWEGO

- GRANICA OBSZARU OBJĘTEGO ZMIANĄ PLANU MIEJSCOWEGO
- LINIE ROZGRANICZAJĄCE TERENY O RÓŻNYM PRZEZNACZENIU LUB RÓŻNYCH ZASADACH ZAGOSPODAROWANIA
- W - TEREN INFRASTRUKTURY TECHNICZNEJ - WODOCIĄGI

ZMIANA MIEJSCOWEGO PLANU ZAGOSPODAROWANIA PRZESTRZENNEGO GMINY NAGŁOWICE

RYSunEK PLANU

Załącznik Nr 1y
do Uchwały Nr XIV/71/2015
Rady Gminy Nagłowice
z dnia 4 września 2015 r.

SKALA: 1 : 1 000

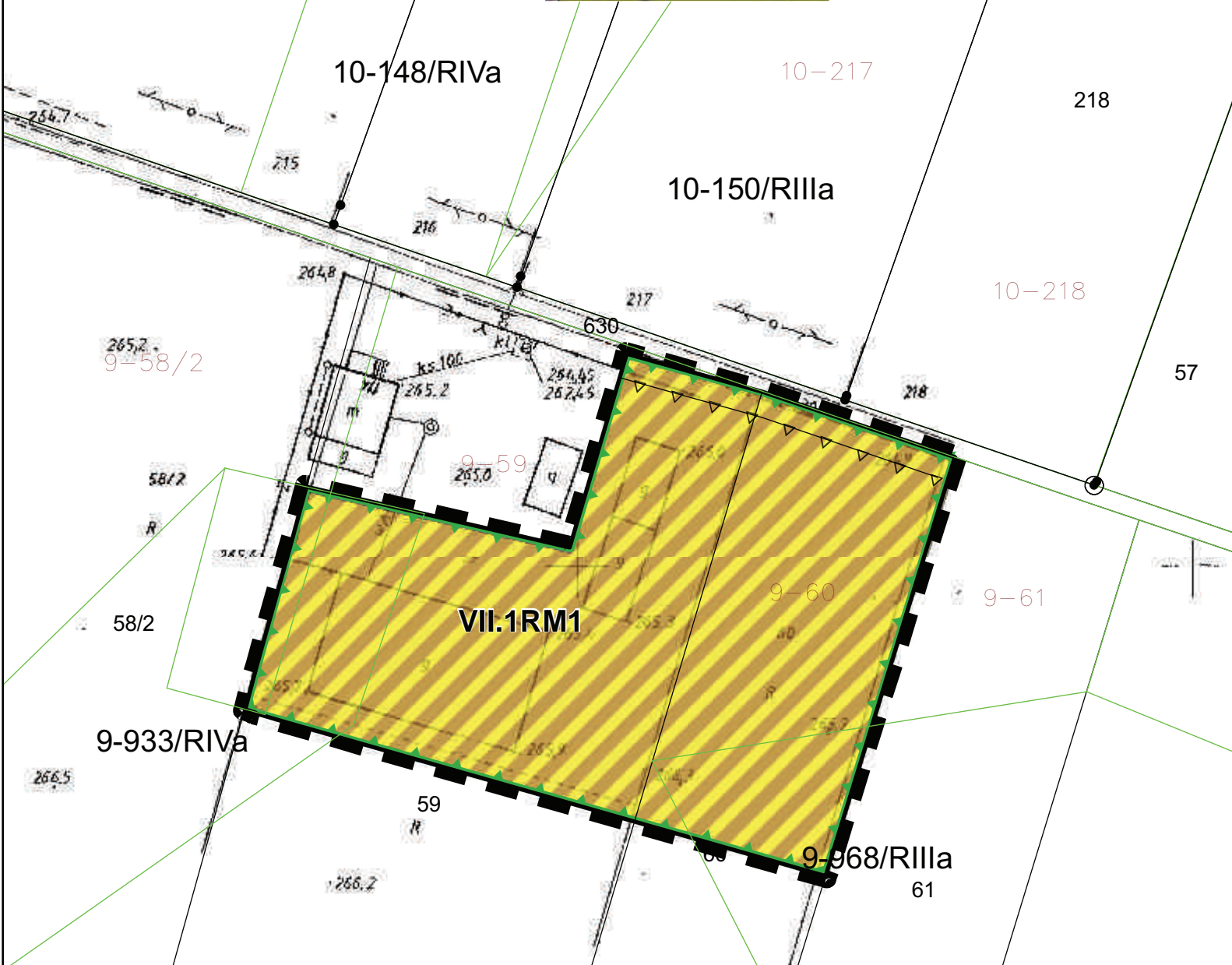


332

ZMIANA MIEJSCOWEGO PLANU ZAGOSPODAROWANIA PRZESTRZENNEGO GMINY NAGŁOWICE OBSZAR NR VII.1 - NOWA WIEŚ

Zmiana Studium uwarunkowań i kierunków zagospodarowania przestrzennego Gminy Nagłowice przyjęte uchwałą Nr XXX/181/2013 Rady Gminy Nagłowice z dnia 20 marca 2013 r.

ML	tereny zabudowy mieszkalnej	RM	tereny zabudowy zagrodowej	RM-1	tereny zabudowy zagrodowej	W	tereny infrastruktury technicznej - wodociąg
RM	tereny zabudowy zagrodowej	RM-2	tereny zabudowy zagrodowej	W	tereny infrastruktury technicznej - wodociąg	W	tereny infrastruktury technicznej - wodociąg
UK	UK - teren usług i rekreacji	P	tereny gospodarki komunalnej	K	tereny infrastruktury technicznej - kanalizacja	W	tereny infrastruktury technicznej - wodociąg
US-1	tereny usług publicznych	ZP	tereny zielone parkowe	G	tereny infrastruktury technicznej - gazownictwo	K	tereny infrastruktury technicznej - kanalizacja
UP	tereny usług publicznych	ZC	tereny zieleni	K	tereny infrastruktury technicznej - kanalizacja	W	tereny infrastruktury technicznej - wodociąg
U	tereny usług komercyjnych	ZL	tereny zieleni	W	tereny infrastruktury technicznej - wodociąg	T	tereny infrastruktury technicznej - telekomunikacja
U-ZP	tereny usług komercyjnych i terenów zielonych	R	tereny rekreacji	T	tereny infrastruktury technicznej - telekomunikacja	EB	tereny infrastruktury technicznej - energetyka
UC	tereny usług komercyjnych	ZS	tereny zieleni	EB	tereny infrastruktury technicznej - energetyka	W	tereny infrastruktury technicznej - wodociąg
UR	tereny usług sportu i rekreacji	KB	tereny zieleni	W	tereny infrastruktury technicznej - wodociąg	W	tereny infrastruktury technicznej - wodociąg
UR-1	tereny obsługi produkcji rolniczej, hodowlanej, ogrodniczej	KP	tereny zieleni	W	tereny infrastruktury technicznej - wodociąg	W	tereny infrastruktury technicznej - wodociąg



LEGENDA

OBOWIAZUJĄCE USTALENIA PLANU MIEJSCOWEGO

- GRANICA OBSZARU OBJĘTEGO ZMIANĄ PLANU MIEJSCOWEGO
- LINIE ROZGRANICZAJĄCE TERENY O RÓŻNYM PRZEZNACZENIU LUB RÓŻNYCH ZASADACH ZAGOSPODAROWANIA
- NIEPRZEKRACZALNA LINIA ZABUDOWY
- RM - TEREN ZABUDOWY ZAGRODOWEJ

OZNACZENIA WYNIKAJĄCE Z PRZEPISÓW ODREBNYCH

- WŁOSZCZOWSKO-JĘDRZEJOWSKI OBSZAR CHRONIONEGO KRAJOBRAZU

ZMIANA MIEJSCOWEGO PLANU ZAGOSPODAROWANIA PRZESTRZENNEGO GMINY NAGŁOWICE

RYSUNEK PLANU

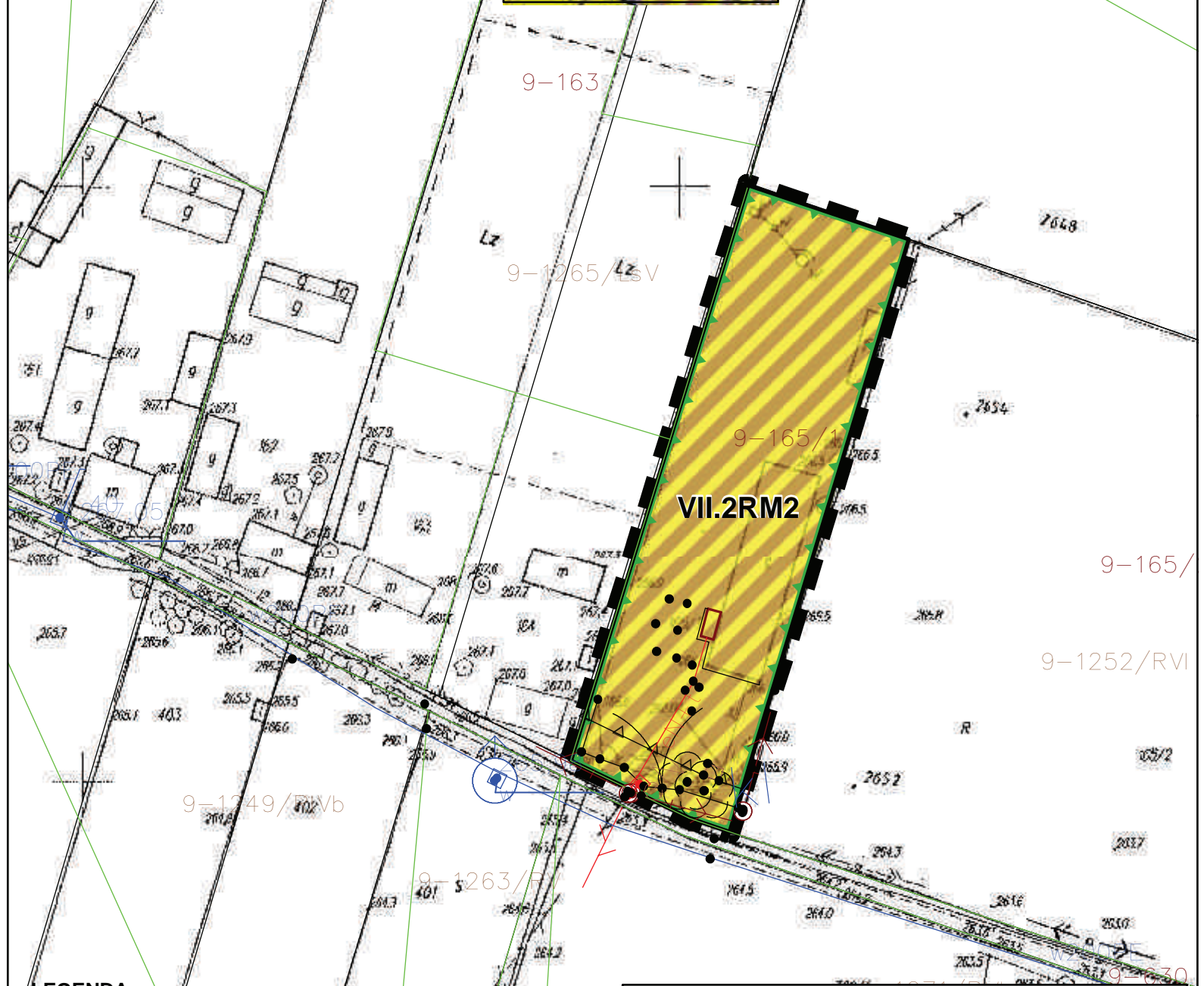
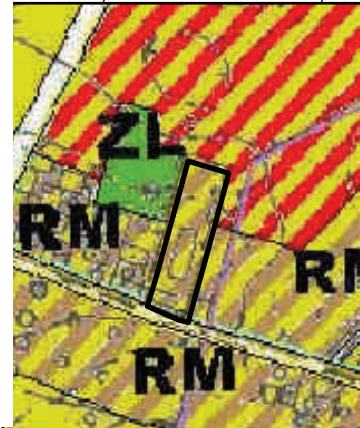
Załącznik Nr 1z do Uchwały Nr XIV/71/2015 Rady Gminy Nagłowice z dnia 4 września 2015 r.

SKALA: 1 : 1 000

ZMIANA MIEJSCOWEGO PLANU ZAGOSPODAROWANIA PRZESTRZENNEGO GMINY NAGŁOWICE OBSZAR NR VII.2 - NOWA WIEŚ

Zmiana Studium uwarunkowań i kierunków zagospodarowania przestrzennego Gminy Nagłowice przyjęte uchwałą Nr XXX/181/2013 Rady Gminy Nagłowice z dnia 20 marca 2013 r.

ML	tereny zabudowy mieszkaniowej	W1	tereny zabudowy zagrodowej	W2	tereny zabudowy przemysłowej i gospodarczej	W3	tereny zabudowy przemysłowej i gospodarczej	W4	tereny zabudowy przemysłowej i gospodarczej	W5	tereny zabudowy przemysłowej i gospodarczej	W6	tereny zabudowy przemysłowej i gospodarczej	W7	tereny zabudowy przemysłowej i gospodarczej	W8	tereny zabudowy przemysłowej i gospodarczej	W9	tereny zabudowy przemysłowej i gospodarczej	W10	tereny zabudowy przemysłowej i gospodarczej	W11	tereny zabudowy przemysłowej i gospodarczej	W12	tereny zabudowy przemysłowej i gospodarczej	W13	tereny zabudowy przemysłowej i gospodarczej	W14	tereny zabudowy przemysłowej i gospodarczej	W15	tereny zabudowy przemysłowej i gospodarczej	W16	tereny zabudowy przemysłowej i gospodarczej	W17	tereny zabudowy przemysłowej i gospodarczej	W18	tereny zabudowy przemysłowej i gospodarczej	W19	tereny zabudowy przemysłowej i gospodarczej	W20	tereny zabudowy przemysłowej i gospodarczej	W21	tereny zabudowy przemysłowej i gospodarczej	W22	tereny zabudowy przemysłowej i gospodarczej	W23	tereny zabudowy przemysłowej i gospodarczej	W24	tereny zabudowy przemysłowej i gospodarczej	W25	tereny zabudowy przemysłowej i gospodarczej	W26	tereny zabudowy przemysłowej i gospodarczej	W27	tereny zabudowy przemysłowej i gospodarczej	W28	tereny zabudowy przemysłowej i gospodarczej	W29	tereny zabudowy przemysłowej i gospodarczej	W30	tereny zabudowy przemysłowej i gospodarczej	W31	tereny zabudowy przemysłowej i gospodarczej	W32	tereny zabudowy przemysłowej i gospodarczej	W33	tereny zabudowy przemysłowej i gospodarczej	W34	tereny zabudowy przemysłowej i gospodarczej	W35	tereny zabudowy przemysłowej i gospodarczej	W36	tereny zabudowy przemysłowej i gospodarczej	W37	tereny zabudowy przemysłowej i gospodarczej	W38	tereny zabudowy przemysłowej i gospodarczej	W39	tereny zabudowy przemysłowej i gospodarczej	W40	tereny zabudowy przemysłowej i gospodarczej	W41	tereny zabudowy przemysłowej i gospodarczej	W42	tereny zabudowy przemysłowej i gospodarczej	W43	tereny zabudowy przemysłowej i gospodarczej	W44	tereny zabudowy przemysłowej i gospodarczej	W45	tereny zabudowy przemysłowej i gospodarczej	W46	tereny zabudowy przemysłowej i gospodarczej	W47	tereny zabudowy przemysłowej i gospodarczej	W48	tereny zabudowy przemysłowej i gospodarczej	W49	tereny zabudowy przemysłowej i gospodarczej	W50	tereny zabudowy przemysłowej i gospodarczej	W51	tereny zabudowy przemysłowej i gospodarczej	W52	tereny zabudowy przemysłowej i gospodarczej	W53	tereny zabudowy przemysłowej i gospodarczej	W54	tereny zabudowy przemysłowej i gospodarczej	W55	tereny zabudowy przemysłowej i gospodarczej	W56	tereny zabudowy przemysłowej i gospodarczej	W57	tereny zabudowy przemysłowej i gospodarczej	W58	tereny zabudowy przemysłowej i gospodarczej	W59	tereny zabudowy przemysłowej i gospodarczej	W60	tereny zabudowy przemysłowej i gospodarczej	W61	tereny zabudowy przemysłowej i gospodarczej	W62	tereny zabudowy przemysłowej i gospodarczej	W63	tereny zabudowy przemysłowej i gospodarczej	W64	tereny zabudowy przemysłowej i gospodarczej	W65	tereny zabudowy przemysłowej i gospodarczej	W66	tereny zabudowy przemysłowej i gospodarczej	W67	tereny zabudowy przemysłowej i gospodarczej	W68	tereny zabudowy przemysłowej i gospodarczej	W69	tereny zabudowy przemysłowej i gospodarczej	W70	tereny zabudowy przemysłowej i gospodarczej	W71	tereny zabudowy przemysłowej i gospodarczej	W72	tereny zabudowy przemysłowej i gospodarczej	W73	tereny zabudowy przemysłowej i gospodarczej	W74	tereny zabudowy przemysłowej i gospodarczej	W75	tereny zabudowy przemysłowej i gospodarczej	W76	tereny zabudowy przemysłowej i gospodarczej	W77	tereny zabudowy przemysłowej i gospodarczej	W78	tereny zabudowy przemysłowej i gospodarczej	W79	tereny zabudowy przemysłowej i gospodarczej	W80	tereny zabudowy przemysłowej i gospodarczej	W81	tereny zabudowy przemysłowej i gospodarczej	W82	tereny zabudowy przemysłowej i gospodarczej	W83	tereny zabudowy przemysłowej i gospodarczej	W84	tereny zabudowy przemysłowej i gospodarczej	W85	tereny zabudowy przemysłowej i gospodarczej	W86	tereny zabudowy przemysłowej i gospodarczej	W87	tereny zabudowy przemysłowej i gospodarczej	W88	tereny zabudowy przemysłowej i gospodarczej	W89	tereny zabudowy przemysłowej i gospodarczej	W90	tereny zabudowy przemysłowej i gospodarczej	W91	tereny zabudowy przemysłowej i gospodarczej	W92	tereny zabudowy przemysłowej i gospodarczej	W93	tereny zabudowy przemysłowej i gospodarczej	W94	tereny zabudowy przemysłowej i gospodarczej	W95	tereny zabudowy przemysłowej i gospodarczej	W96	tereny zabudowy przemysłowej i gospodarczej	W97	tereny zabudowy przemysłowej i gospodarczej	W98	tereny zabudowy przemysłowej i gospodarczej	W99	tereny zabudowy przemysłowej i gospodarczej	W100	tereny zabudowy przemysłowej i gospodarczej
-----------	-------------------------------	-----------	----------------------------	-----------	---	-----------	---	-----------	---	-----------	---	-----------	---	-----------	---	-----------	---	-----------	---	------------	---	------------	---	------------	---	------------	---	------------	---	------------	---	------------	---	------------	---	------------	---	------------	---	------------	---	------------	---	------------	---	------------	---	------------	---	------------	---	------------	---	------------	---	------------	---	------------	---	------------	---	------------	---	------------	---	------------	---	------------	---	------------	---	------------	---	------------	---	------------	---	------------	---	------------	---	------------	---	------------	---	------------	---	------------	---	------------	---	------------	---	------------	---	------------	---	------------	---	------------	---	------------	---	------------	---	------------	---	------------	---	------------	---	------------	---	------------	---	------------	---	------------	---	------------	---	------------	---	------------	---	------------	---	------------	---	------------	---	------------	---	------------	---	------------	---	------------	---	------------	---	------------	---	------------	---	------------	---	------------	---	------------	---	------------	---	------------	---	------------	---	------------	---	------------	---	------------	---	------------	---	------------	---	------------	---	------------	---	------------	---	------------	---	------------	---	------------	---	------------	---	------------	---	------------	---	------------	---	------------	---	------------	---	------------	---	------------	---	------------	---	------------	---	-------------	---



LEGENDA

OBOWIAZUJĄCE USTALENIA PLANU MIEJSCOWEGO

- GRANICA OBSZARU OBJĘTEGO ZMIANĄ PLANU MIEJSCOWEGO
- LINIE ROZGRANICZAJĄCE TERENY O RÓŻNYM PRZEZNACZENIU LUB RÓŻNYCH ZASADACH ZAGOSPODAROWANIA
- NIEPRZEKRACZALNA LINIA ZABUDOWY
- RM - TEREN ZABUDOWY ZAGRODOWEJ

OZNACZENIA WYNIKAJĄCE Z PRZEPISÓW ODREBNYCH

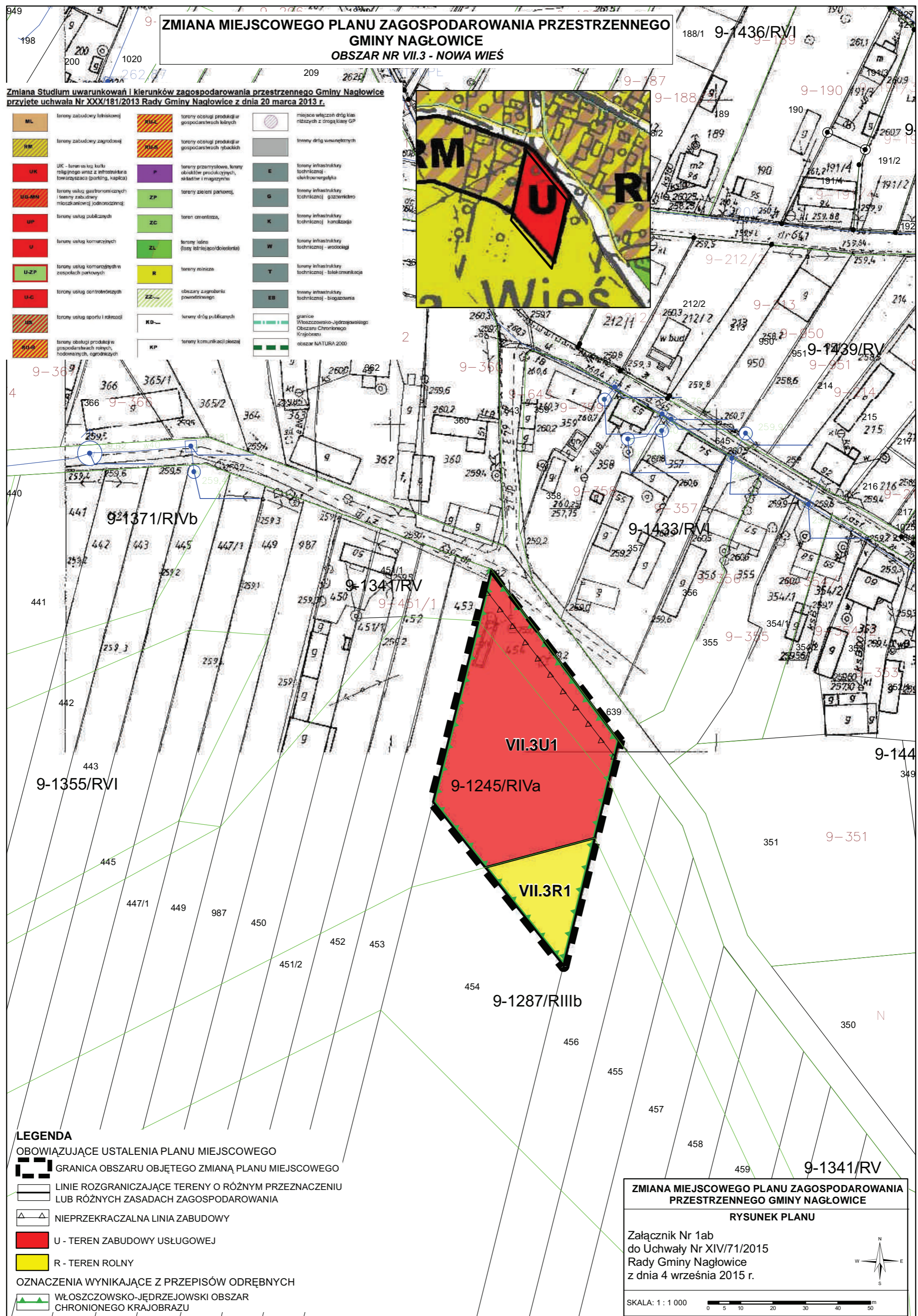
- WŁOSZCZOWSKO-JĘDRZEJOWSKI OBSZAR CHRONIONEGO KRAJOBRAZU

ZMIANA MIEJSCOWEGO PLANU ZAGOSPODAROWANIA PRZESTRZENNEGO GMINY NAGŁOWICE

RYSUNEK PLANU

Załącznik Nr 1aa
do Uchwały Nr XIV/71/2015
Rady Gminy Nagłowice
z dnia 4 września 2015 r.

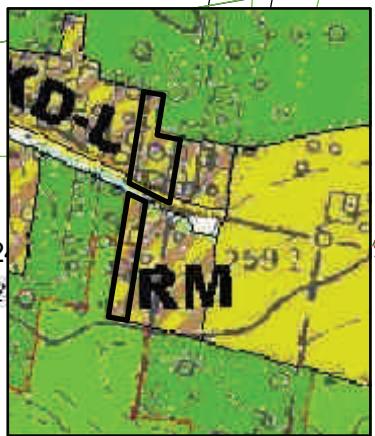
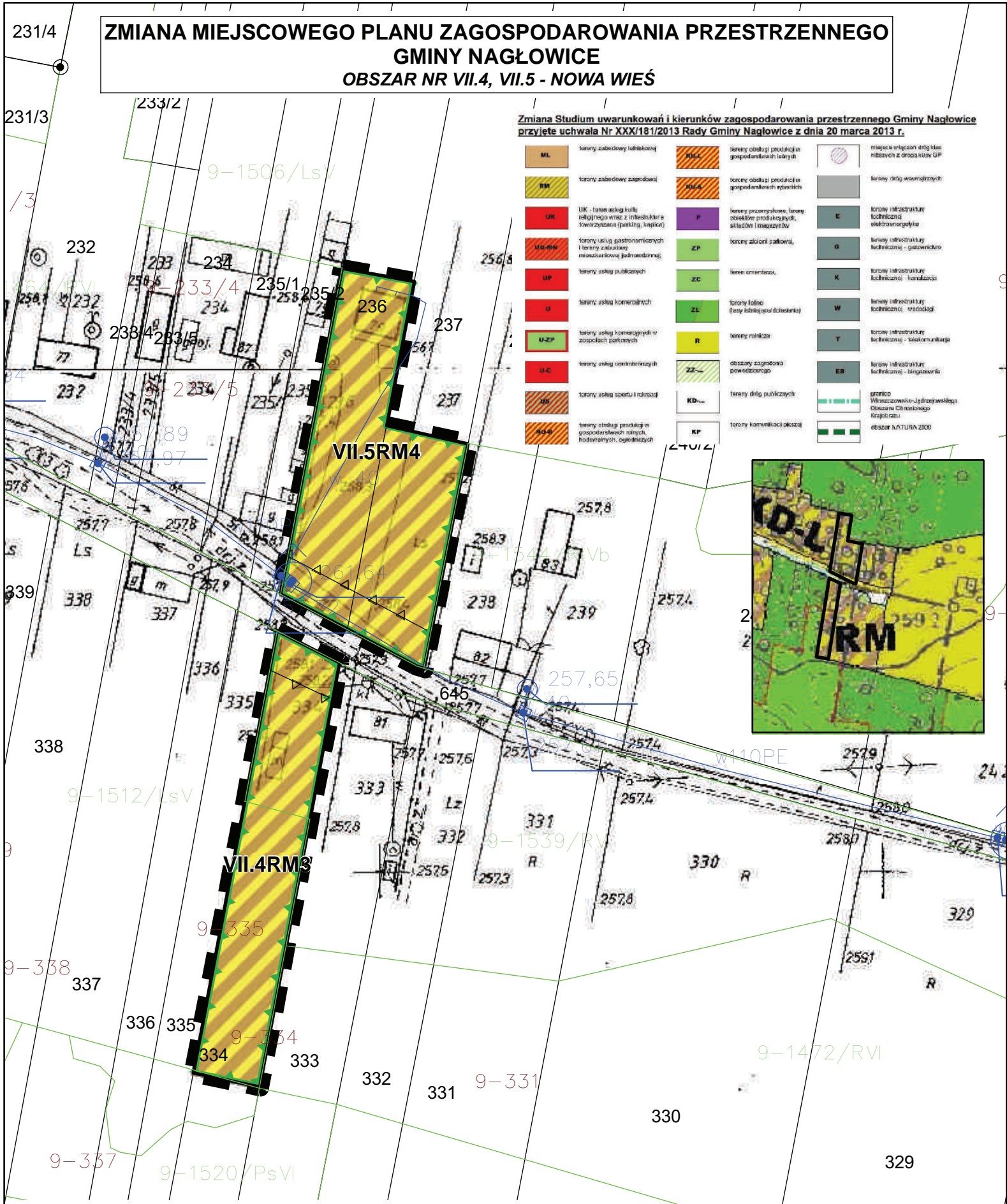
SKALA: 1 : 1 000



ZMIANA MIEJSCOWEGO PLANU ZAGOSPODAROWANIA PRZESTRZENNEGO GMINY NAGŁOWICE OBSZAR NR VII.4, VII.5 - NOWA WIEŚ

Zmiana Studium uwarunkowań i kierunków zagospodarowania przestrzennego Gminy Nagłowice przyjęte uchwałą Nr XXX/181/2013 Rady Gminy Nagłowice z dnia 20 marca 2013 r.

ML	tereny zabudowy mieszkaniowej	NUEA	tereny obsługi produkcji w gospodarstwach indywidualnych		miejsca przystanków dróg klasycznych z drogami GP
RM	tereny zabudowy zagrodowej	NUEB	tereny obsługi produkcji w gospodarstwach spółdzielczych		tereny dróg wesolnizacyjnych
UR	UR - teren usług kulturalno-rekreacyjnych wraz z infrastrukturą towarzyszącą (parking, kapturki)	P	tereny przemysłowe, tereny strefy specjalnej, strefy produkcyjnej, strefy magazynowej	E	tereny infrastruktury technicznej - elektroenergetyka
UG-RM	tereny usług gastronomicznych i tereny zabudowy mieszkalnictwa jednorodzinnej	ZP	tereny zabudowy parkowej	G	tereny infrastruktury technicznej - gazownictwo
UP	tereny usług publicznych	ZC	tereny cmentarzowe	K	tereny infrastruktury technicznej - kanalizacja
U	tereny usług komercyjnych	ZL	tereny lotnicze (z wyjątkiem lotnisk)	W	tereny infrastruktury technicznej - wodociąg
U-ZP	tereny usług komercyjnych w zespołach parkowych	R	tereny rolnicze	T	tereny infrastruktury technicznej - telekomunikacja
U-C	tereny usług centrów handlowych	ZZ	obszary zagrożone powodzią	EB	tereny infrastruktury technicznej - biogazownia
US	tereny usług sportu i rekreacji	KD	tereny dróg publicznych		granice Włoszczowsko-Jędrzejowski Obszaru Chronionego Krajobrazu
UO-S	tereny obsługi produkcji w gospodarstwach rolnych, hodowlanych, ogrodniczych	KP	tereny komunikacji pociągowej		obszar NATURA 2000



LEGENDA

OBOWIAZUJĄCE USTALENIA PLANU MIEJSCOWEGO

- GRANICA OBSZARU OBJĘTEGO ZMIANĄ PLANU MIEJSCOWEGO
- LINIE ROZGRANICZAJĄCE TERENY O RÓŻNYM PRZEZNACZENIU LUB RÓŻNYCH ZASADACH ZAGOSPODAROWANIA
- NIEPRZEKRACZALNA LINIA ZABUDOWY
- RM - TEREN ZABUDOWY ZAGRODOWEJ

OZNACZENIA WYNIKAJĄCE Z PRZEPISÓW ODREBNYCH

- WŁOSZCZOWSKO-JĘDRZEJOWSKI OBSZAR CHRONIONEGO KRAJOBRAZU

ZMIANA MIEJSCOWEGO PLANU ZAGOSPODAROWANIA PRZESTRZENNEGO GMINY NAGŁOWICE

RYSUNEK PLANU

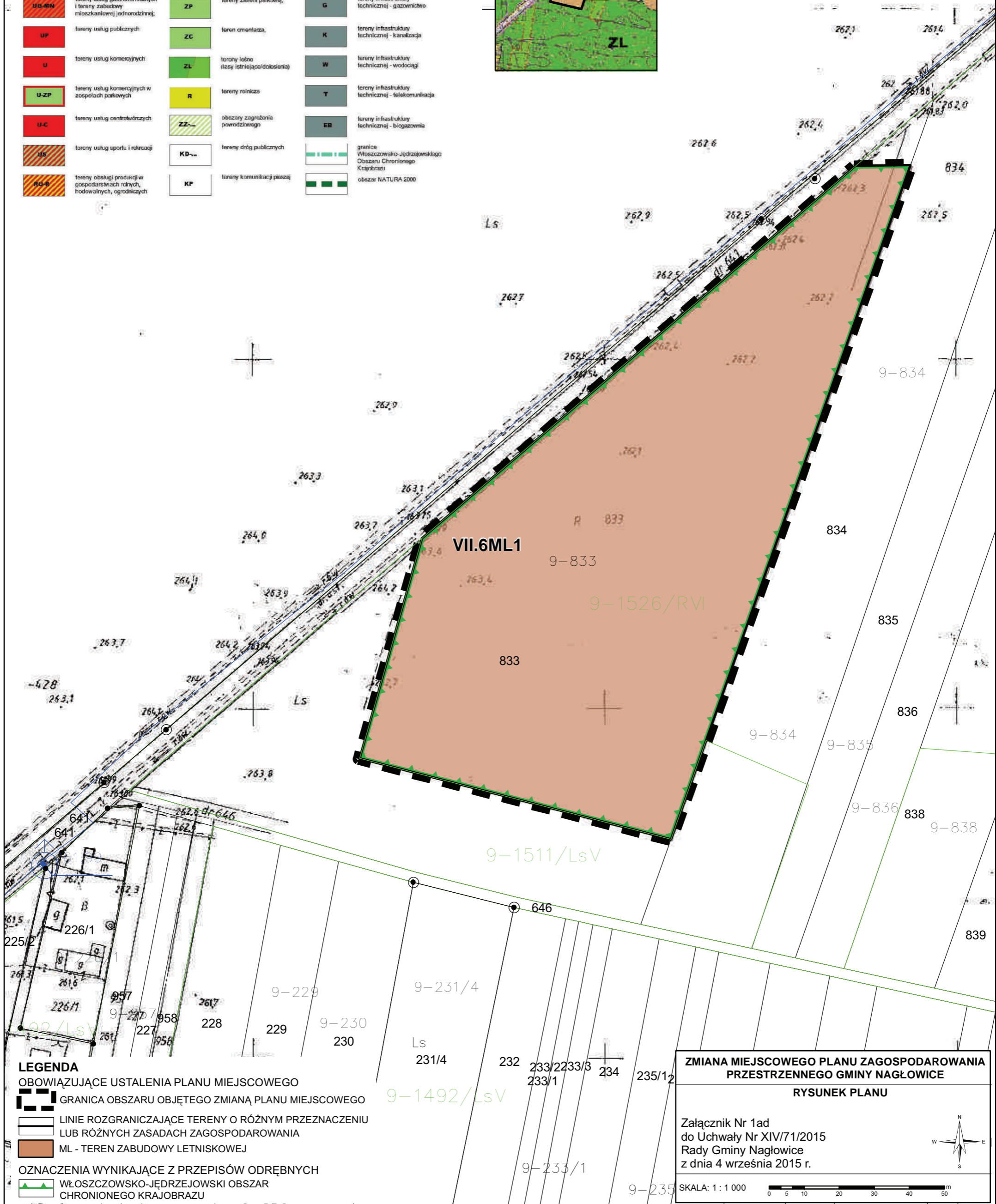
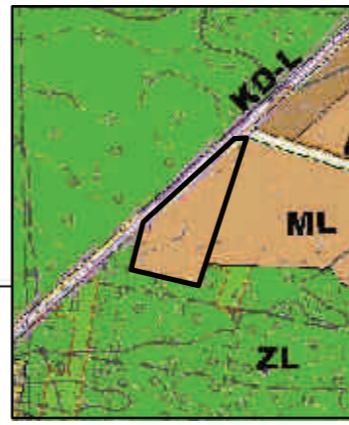
Załącznik Nr 1ac do Uchwały Nr XIV/71/2015 Rady Gminy Nagłowice z dnia 4 września 2015 r.

SKALA: 1 : 1 000

**ZMIANA MIEJSCOWEGO PLANU ZAGOSPODAROWANIA PRZESTRZENNEGO
GMINY NAGŁOWICE
OBSZAR NR VII.6 - NOWA WIEŚ**

Zmiana Studium uwarunkowań i kierunków zagospodarowania przestrzennego Gminy Nagłowice przyjęte uchwałą Nr XXX/181/2013 Rady Gminy Nagłowice z dnia 20 marca 2013 r.

	tereny zabudowy letniskowej		tereny obsługi produkcji w gospodarstwach leśnych		miejsca włączeń dróg klas niższych z drogą klasy GP
	tereny zabudowy zagrodowej		tereny obsługi produkcji w gospodarstwach rybactwa		tereny dróg wewnątrzulicznych
	UK - teren usług kultury religijnej wraz z infrastrukturą towarzyszącą (parking, kaplica)		tereny przemysłowe, tereny obiektów produkcyjnych, składów i magazynów		tereny infrastruktury technicznej - elektroenergetyka
	tereny usług gastronomicznych i tereny zabudowy mieszkaniowej jednorodzinnej		tereny zieleni parkowej		tereny infrastruktury technicznej - gazownictwo
	tereny usług publicznych		teren cmentarza		tereny infrastruktury technicznej - kanalizacja
	tereny usług komercyjnych		tereny leśne (lasy leśnicze/dobrostan)		tereny infrastruktury technicznej - wodociąg
	tereny usług komercyjnych w zespołach parkowych		tereny rolnicze		tereny infrastruktury technicznej - telekomunikacja
	tereny usług centrów biurowych		obszary zagrożenia powodziowego		tereny infrastruktury technicznej - biogazownia
	tereny usług sportu i rekreacji		tereny dróg publicznych		granice Włoszczowsko-Jędrzejowskiego Obszaru Chronionego Krajobrazu
	tereny obsługi produkcji w gospodarstwach rolnych, hodowlanych, ogrodniczych		tereny komunikacji pieszej		obszar NATURA 2000



LEGENDA
OBOWIĄZUJĄCE USTALENIA PLANU MIEJSCOWEGO
 GRANICA OBSZARU OBJĘTEGO ZMIANĄ PLANU MIEJSCOWEGO
 LINIE ROZGRANICZAJĄCE TERENY O RÓŻNYM PRZEZNACZENIU LUB RÓŻNYCH ZASADACH ZAGOSPODAROWANIA
 ML - TEREN ZABUDOWY LETNISKOWEJ
OZNACZENIA WYNIKAJĄCE Z PRZEPISÓW ODREBNYCH
 WŁOSZCZOWSKO-JĘDRZEJOWSKI OBSZAR CHRONIONEGO KRAJOBRAZU

ZMIANA MIEJSCOWEGO PLANU ZAGOSPODAROWANIA PRZESTRZENNEGO GMINY NAGŁOWICE
RYSUNEK PLANU

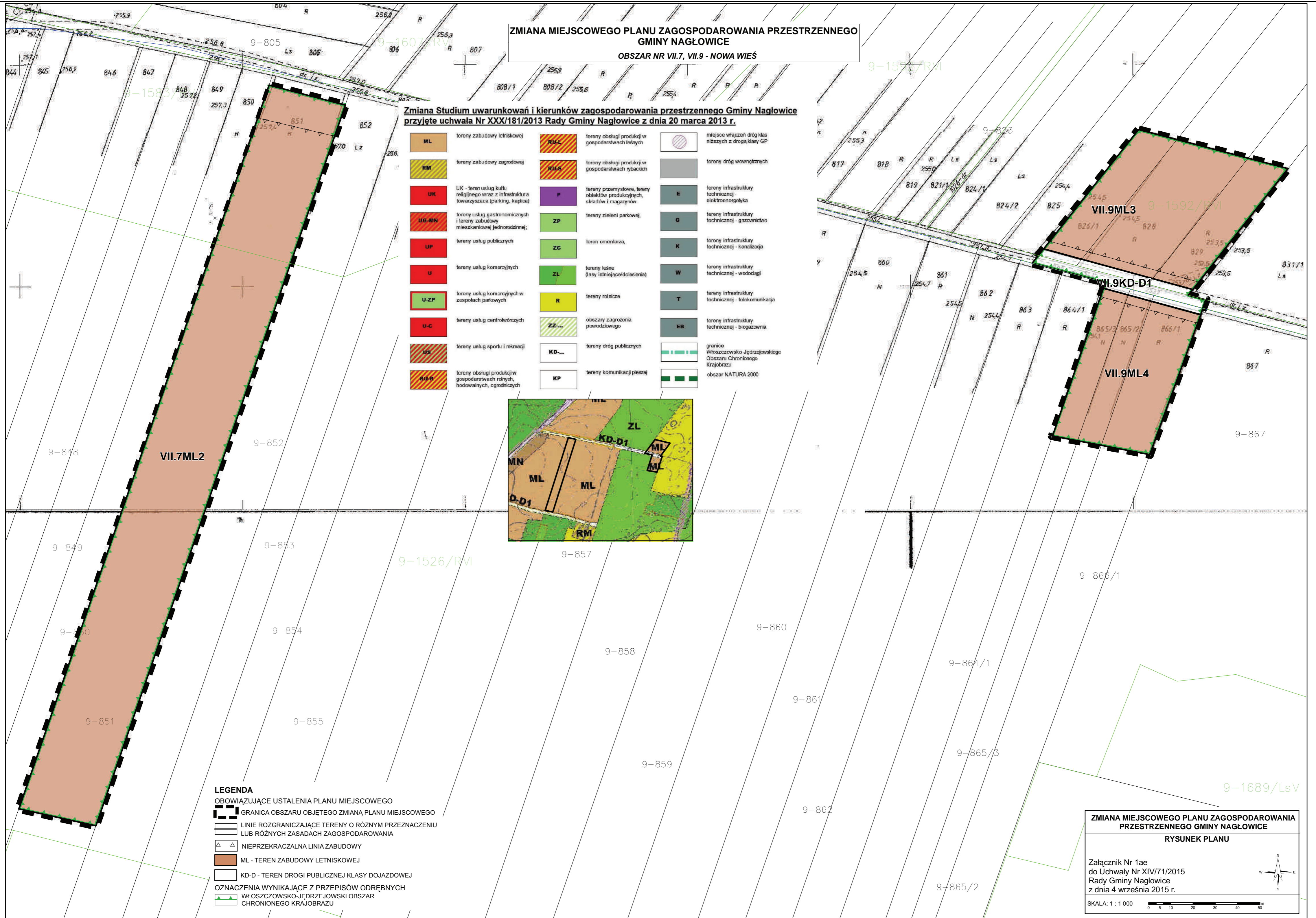
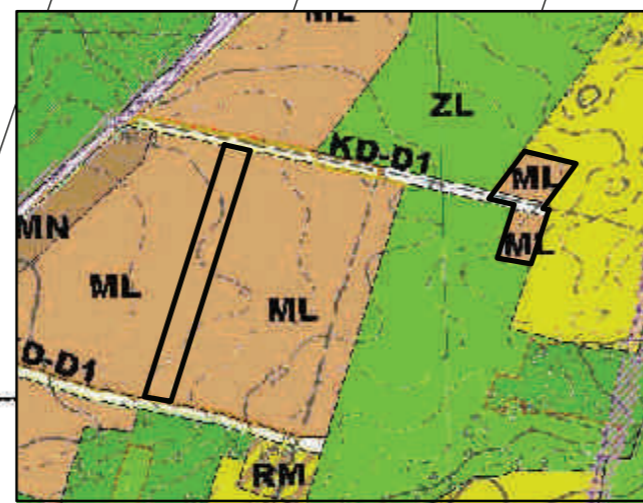
Załącznik Nr 1ad
do Uchwały Nr XIV/71/2015
Rady Gminy Nagłowice
z dnia 4 września 2015 r.

SKALA: 1 : 1 000

**ZMIANA MIEJSCOWEGO PLANU ZAGOSPODAROWANIA PRZESTRZENNEGO
GMINY NAGŁOWICE
OBSZAR NR VII.7, VII.9 - NOWA WIEŚ**

**Zmiana Studium uwarunkowań i kierunków zagospodarowania przestrzennego Gminy Nagłowice
przyjęte uchwałą Nr XXX/181/2013 Rady Gminy Nagłowice z dnia 20 marca 2013 r.**

ML	tereny zabudowy letniskowej	RM-L	tereny obsługi produkcji w gospodarstwach letnich		miejsce włączeń dróg klas niższych z dróg klasy GP
RM	tereny zabudowy zagrodowej	RM-S	tereny obsługi produkcji w gospodarstwach rybackich		tereny dróg wewnątrznych
UK	UK - teren usług kultury religijnej wraz z infrastrukturą towarzyszącą (parking, kaplica)	P	tereny przemysłowe, tereny obiektów produkcyjnych, składów i magazynów	E	tereny infrastruktury technicznej - elektroenergetyka
UG-MN	tereny usług gastronomicznych i tereny zabudowy mieszkaniowej jednorodzinnej;	ZP	tereny zieleni parkowej,	G	tereny infrastruktury technicznej - gazownictwo
UP	tereny usług publicznych	ZC	teren cmentarza,	K	tereny infrastruktury technicznej - kanalizacja
U	tereny usług komercyjnych	ZL	tereny leśne (lasy istniejące/dolesienia)	W	tereny infrastruktury technicznej - wodociągi
U-ZP	tereny usług komercyjnych w zespołach parkowych	R	tereny rolnicze	T	tereny infrastruktury technicznej - telekomunikacja
U-C	tereny usług centrówców	ZZ-...	obszary zagrożenia powodziowego	EB	tereny infrastruktury technicznej - biogazownia
US	tereny usług sportu i rekreacji	KD-...	tereny dróg publicznych		granice Włoszczowsko-Jędrzejowskiego Obszaru Chronionego Krajobrazu
RU-S	tereny obsługi produkcji w gospodarstwach rolnych, hodowlanych, ogrodniczych	KP	tereny komunikacji pieszej		obszar NATURA 2000



LEGENDA
OBYWIAZUJĄCE USTALENIA PLANU MIEJSCOWEGO
 GRANICA OBSZARU OBJĘTEGO ZMIANĄ PLANU MIEJSCOWEGO
 LINIE ROZGRANICZAJĄCE TERENY O RÓŻNYM PRZEZNACZENIU LUB RÓŻNYCH ZASADACH ZAGOSPODAROWANIA
 NIEPRZEKRACZALNA LINIA ZABUDOWY
 ML - TEREN ZABUDOWY LETNISKOWEJ
 KD-D - TEREN DROGI PUBLICZNEJ KLASY DOJAZDOWEJ
OZNACZENIA WYNIKAJĄCE Z PRZEPISÓW ODRĘBNYCH
 WŁOSZCZOWSKO-JĘDRZEJOWSKI OBSZAR CHRONIONEGO KRAJOBRAZU

**ZMIANA MIEJSCOWEGO PLANU ZAGOSPODAROWANIA PRZESTRZENNEGO GMINY NAGŁOWICE
RYSUNEK PLANU**

Załącznik Nr 1ae
do Uchwały Nr XIV/71/2015
Rady Gminy Nagłowice
z dnia 4 września 2015 r.

SKALA: 1 : 1 000



**ZMIANA MIEJSCOWEGO PLANU ZAGOSPODAROWANIA PRZESTRZENNEGO
GMINY NAGŁOWICE
OBSZAR NR VIII.1 - WAWRZYN PIERWSZY**



**Zmiana Studium uwarunkowań i kierunków zagospodarowania przestrzennego Gminy Nagłowice
przyjęte uchwała Nr XXX/181/2013 Rady Gminy Nagłowice z dnia 20 marca 2013 r.**

ML	tereny zabudowy mieszkaniowej	RUL	tereny obsługi produkcji w gospodarstwach rolnych		miejsca węzłów dróg klas nierzeczy z drogą klasą GP
RM	tereny zabudowy zagrodowej	RUS	tereny obsługi produkcji w gospodarstwach rybactwa		tereny dróg wewnątrznych
UR	UR - teren usług i kultury religijnej wraz z infrastrukturą towarzyszącą (parking, kaplica)	P	tereny przemysłowe, tereny obiektów produkcyjnych, składów i magazynów	E	tereny infrastruktury technicznej - elektroenergetyka
UG-MN	tereny usług gastronomicznych i tereny zabudowy mieszkaniowej jednorodzinnej	ZP	tereny zieleni parkowej	G	tereny infrastruktury technicznej - gazownictwo
UP	tereny usług publicznych	ZC	teren cmentarza	K	tereny infrastruktury technicznej - kanalizacja
U	tereny usług komercyjnych	ZL	tereny leśne (lasy leśniczej/colonojnej)	W	tereny infrastruktury technicznej - wodociąg
U-ZP	tereny usług komercyjnych w zespołach parkowych	R	tereny rolnicze	T	tereny infrastruktury technicznej - telekomunikacja
U-C	tereny usług kontrolowanych	ZZ	obszary zagrożenia powodziowego	EB	tereny infrastruktury technicznej - biogazownia
US	tereny usług sportu i rekreacji	KD-...	tereny dróg publicznych		granice Włoszczowsko-Jędrzejowski Obszaru Chronionego Krajobrazu
RU-B	tereny obsługi produkcji w gospodarstwach rolnych, hodowlanych, ogrodniczych	KP	tereny komunikacji pieszkiej		obszar NATURA 2000

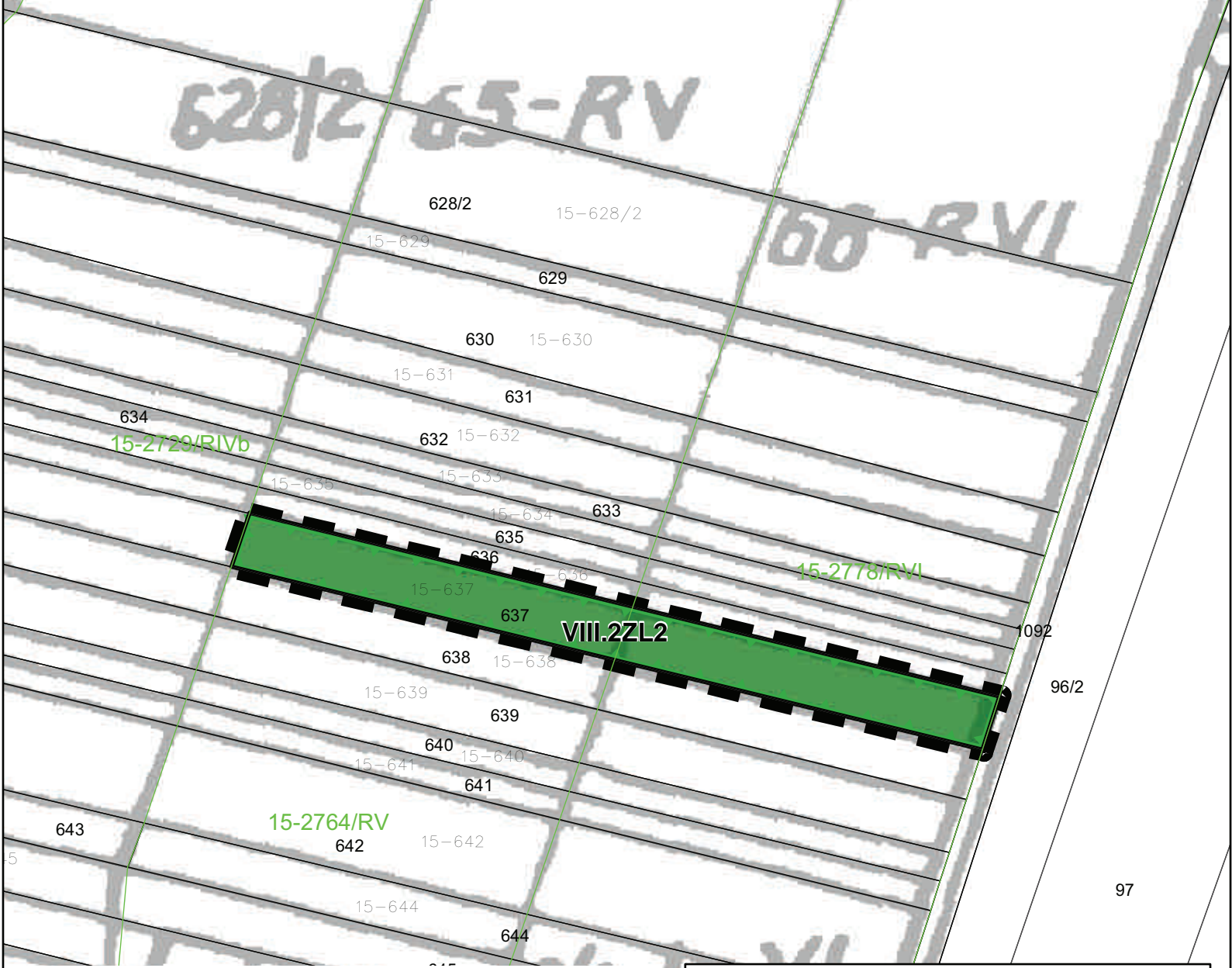
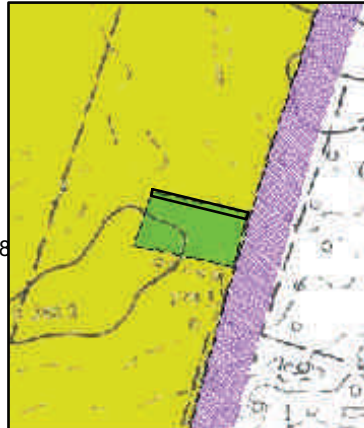
LEGENDA
OBYWIAZUJĄCE USTALENIA PLANU MIEJSCOWEGO
 GRANICA OBSZARU OBJĘTEGO ZMIANĄ PLANU MIEJSCOWEGO
 LINIE ROZGRANICZAJĄCE TERENY O RÓŻNYM PRZEZNACZENIU LUB RÓŻNYCH ZASADACH ZAGOSPODAROWANIA
 ZL - TEREN LASU
OZNACZENIA WYNIKAJĄCE Z PRZEPISÓW ODRĘBNYCH
 WŁOSZCZOWSKO-JĘDRZEJOWSKI OBSZAR CHRONIONEGO KRAJOBRAZU

ZMIANA MIEJSCOWEGO PLANU ZAGOSPODAROWANIA PRZESTRZENNEGO GMINY NAGŁOWICE
RYSUNEK PLANU
 Załącznik Nr 1ah
 do Uchwały Nr XIV/71/2015
 Rady Gminy Nagłowice
 z dnia 4 września 2015 r.
 SKALA: 1 : 1 000

ZMIANA MIEJSCOWEGO PLANU ZAGOSPODAROWANIA PRZESTRZENNEGO GMINY NAGŁOWICE OBSZAR NR VIII.2 - WAWRZYN PIERWSZY

Zmiana Studium uwarunkowań i kierunków zagospodarowania przestrzennego Gminy Nagłowice
przyjęte uchwałą Nr XXX/181/2013 Rady Gminy Nagłowice z dnia 20 marca 2013 r.

ML	tereny zabudowy mieszkaniowej	KSA	tereny obsługi produkcji w gospodarstwach rolnych		linia granicy drogi klasycznej z drogą krajową (DK)
RM	tereny zabudowy zagrodowej	KSA	tereny obsługi produkcji w gospodarstwach słojskich		tereny dróg wewnętrznych
UM	UŚ - teren usług kulturalnego i rekreacyjnego (w tym: kina, teatru, muzeów, galerii, klubów, itp.)	P	tereny przemysłowe, tereny obsługi produkcji, składowiska i magazyny	E	tereny infrastruktury technicznej - elektroenergetyka
UM-AM	tereny usług gastronomicznych i tereny zabudowy mieszkaniowej jednorodzinnej	ZP	tereny zieleni parkowej	G	tereny infrastruktury technicznej - gazownictwo
UP	tereny usług publicznych	ZC	tereny cmentarzowe	K	tereny infrastruktury technicznej - kanalizacja
U	tereny usług komercyjnych	ZL	tereny lasów (z wyjątkiem lasów leśnych)	W	tereny infrastruktury technicznej - wodociąg
U-ZP	tereny usług komercyjnych w zespołach parkowych	R	tereny rekreacyjne	T	tereny infrastruktury technicznej - telekomunikacja
U-C	tereny usług usługowo-remontowych	ZZ	obszary zagrożenia powodziowego	BB	tereny infrastruktury technicznej - biogazownia
US	tereny usług sportu i rekreacji	KD	tereny dróg publicznych		granice Włocławsko-Jędrzejowski Obszaru Chronionego Krajobrazu
UO-B	tereny obsługi produkcji w gospodarstwach rolnych, hodowlanych, ogrodniczych	KP	tereny komercyjnie-plotowe		obszar NATURA 2000



LEGENDA

OBOWIAZUJĄCE USTALENIA PLANU MIEJSCOWEGO

- GRANICA OBSZARU OBJĘTEGO ZMIANĄ PLANU MIEJSCOWEGO
- LINIE ROZGRANICZAJĄCE TERENY O RÓŻNYM PRZEZNACZENIU LUB RÓŻNYCH ZASADACH ZAGOSPODAROWANIA
- ZL - TEREN LASU

OZNACZENIA WYNIKAJĄCE Z PRZEPISÓW ODREBNYCH

- WŁOCZOWSKO-JĘDRZEJOWSKI OBSZAR CHRONIONEGO KRAJOBRAZU

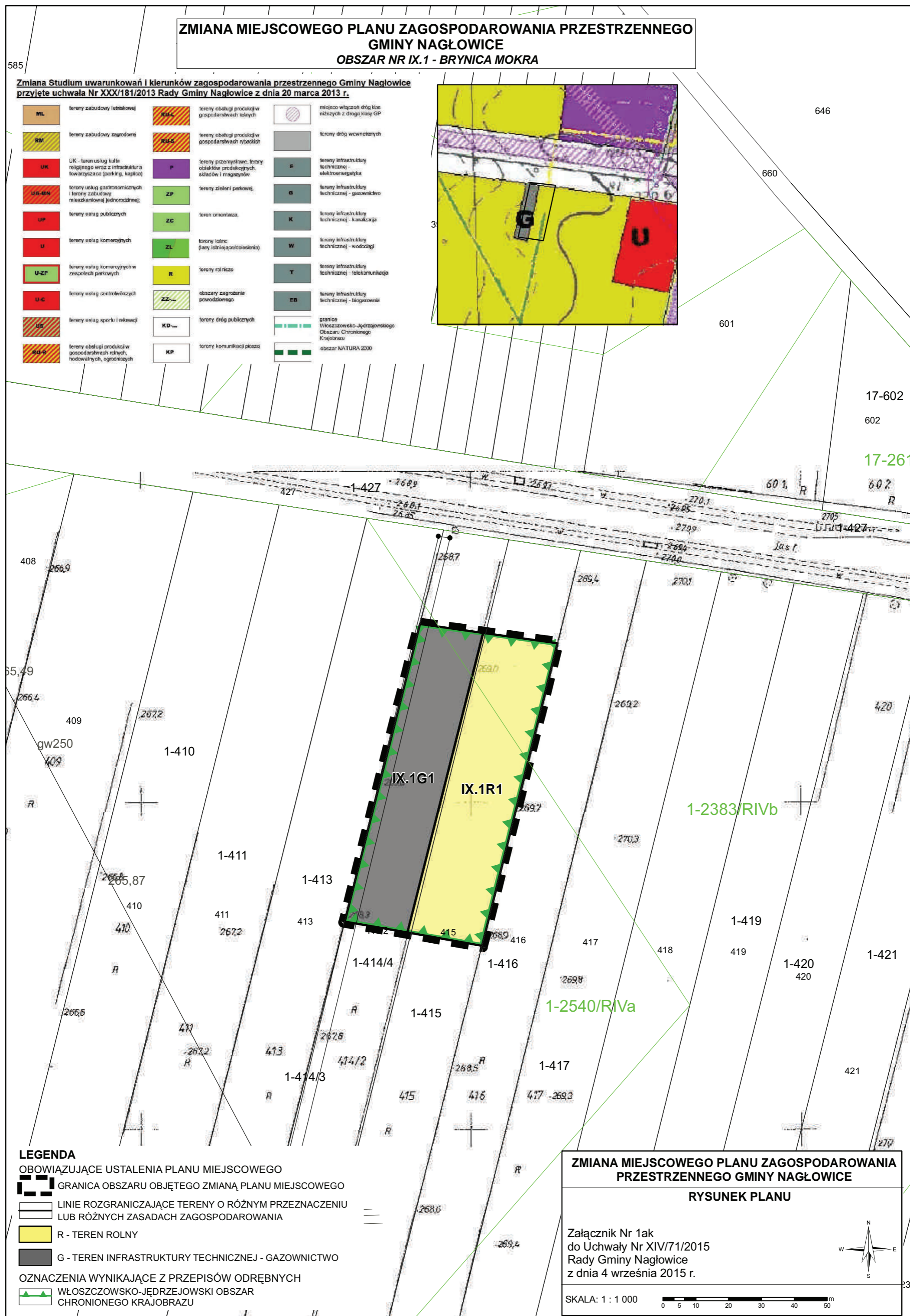
ZMIANA MIEJSCOWEGO PLANU ZAGOSPODAROWANIA PRZESTRZENNEGO GMINY NAGŁOWICE

RYSunEK PLANU

Załącznik Nr 1ai
do Uchwały Nr XIV/71/2015
Rady Gminy Nagłowice
z dnia 4 września 2015 r.

SKALA: 1 : 1 000






ZMIANA MIEJSCOWEGO PLANU ZAGOSPODAROWANIA PRZESTRZENNEGO GMINY NAGŁOWICE OBSZAR NR X.1 - ZDANOWICE

Zmiana Studium uwarunkowań i kierunków zagospodarowania przestrzennego Gminy Nagłowice przyjęte uchwałą Nr XXX/181/2013 Rady Gminy Nagłowice z dnia 20 marca 2013 r.

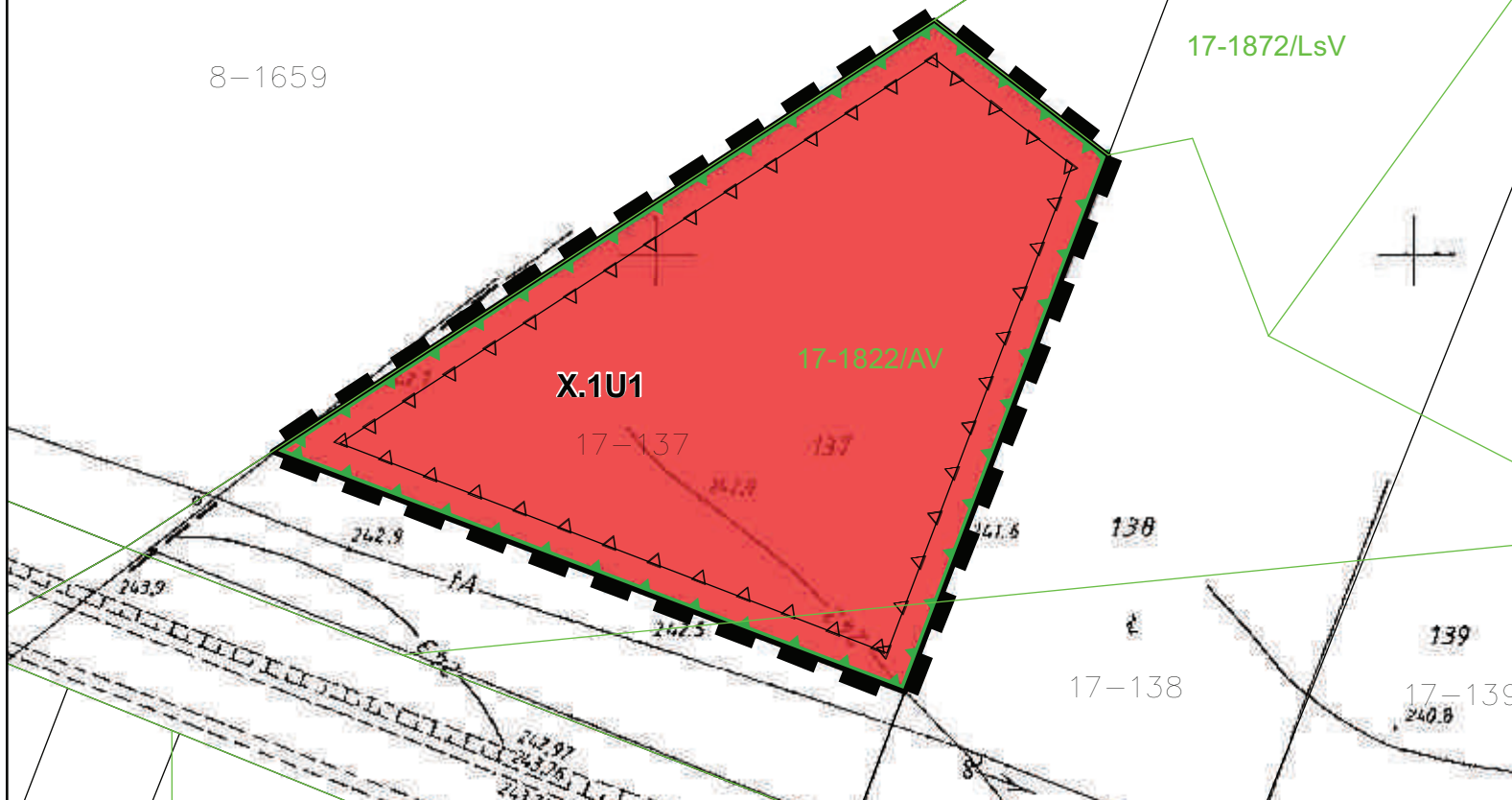
ML	tereny zabudowy mieszkaniowej	RM-L	tereny obsługi produkcji w gospodarstwach leśnych		miejsca włączeń dróg klas II z dróg klasy GP
RM	tereny zabudowy zagrodowej	RM-S	tereny obsługi produkcji w gospodarstwach rybackich		tereny dróg wojewódzkich
UK	UK - teren usług kulturalnego i sportowego wraz z infrastrukturą towarzyszącą (parking, kaptalce)	P	tereny przemysłowe, tereny obsługi produkcji, obiektów magazynowych i magazynów	E	tereny infrastruktury technicznej - elektroenergetyka
US-AM	tereny usług gastronomicznych i tereny zabudowy mieszkalniczej (jednokondygnacyjnej)	ZP	tereny zieleni parkowej	G	tereny infrastruktury technicznej - gazownictwo
UP	tereny usług publicznych	ZC	tereny cmentarzowe	K	tereny infrastruktury technicznej - kanalizacja
U	tereny usług komercyjnych	ZL	tereny lotnisk (bazy startowe/dokształcenia)	W	tereny infrastruktury technicznej - wodociąg
U-ZP	tereny usług komercyjnych w zespołach parkowych	R	tereny rekreacyjne	T	tereny infrastruktury technicznej - telekomunikacja
U-C	tereny usług centrów kulturalnych	ZZ	obszary zagrożenia powodziowego	III	tereny infrastruktury technicznej - biogazownia
US	tereny usług aportu i rekreacji	KD	tereny dróg publicznych		granice Włoszczowsko-Jędrzejowskiego Obszaru Chronionego Krajobrazu
RU-B	tereny obsługi produkcji w gospodarstwach rolnych, hodowlanych, ogrodniczych	KP	tereny komunikacji pieszkiej		obszar NATURA 2000



8-541/Ls

8-1659

17-1872/LsV



LEGENDA

OBOWIĄZUJĄCE USTALENIA PLANU MIEJSCOWEGO

- GRANICA OBSZARU OBJĘTEGO ZMIANĄ PLANU MIEJSCOWEGO
- LINIE ROZGRANICZAJĄCE TERENY O RÓŻNYM PRZEZNACZENIU LUB RÓŻNYCH ZASADACH ZAGOSPODAROWANIA
- NIEPRZEKRACZALNA LINIA ZABUDOWY
- U - TEREN USŁUG

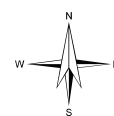
OZNACZENIA WYNIKAJĄCE Z PRZEPISÓW ODREBNYCH

- WŁOSZCZOWSKO-JĘDRZEJOWSKI OBSZAR CHRONIONEGO KRAJOBRAZU

ZMIANA MIEJSCOWEGO PLANU ZAGOSPODAROWANIA PRZESTRZENNEGO GMINY NAGŁOWICE

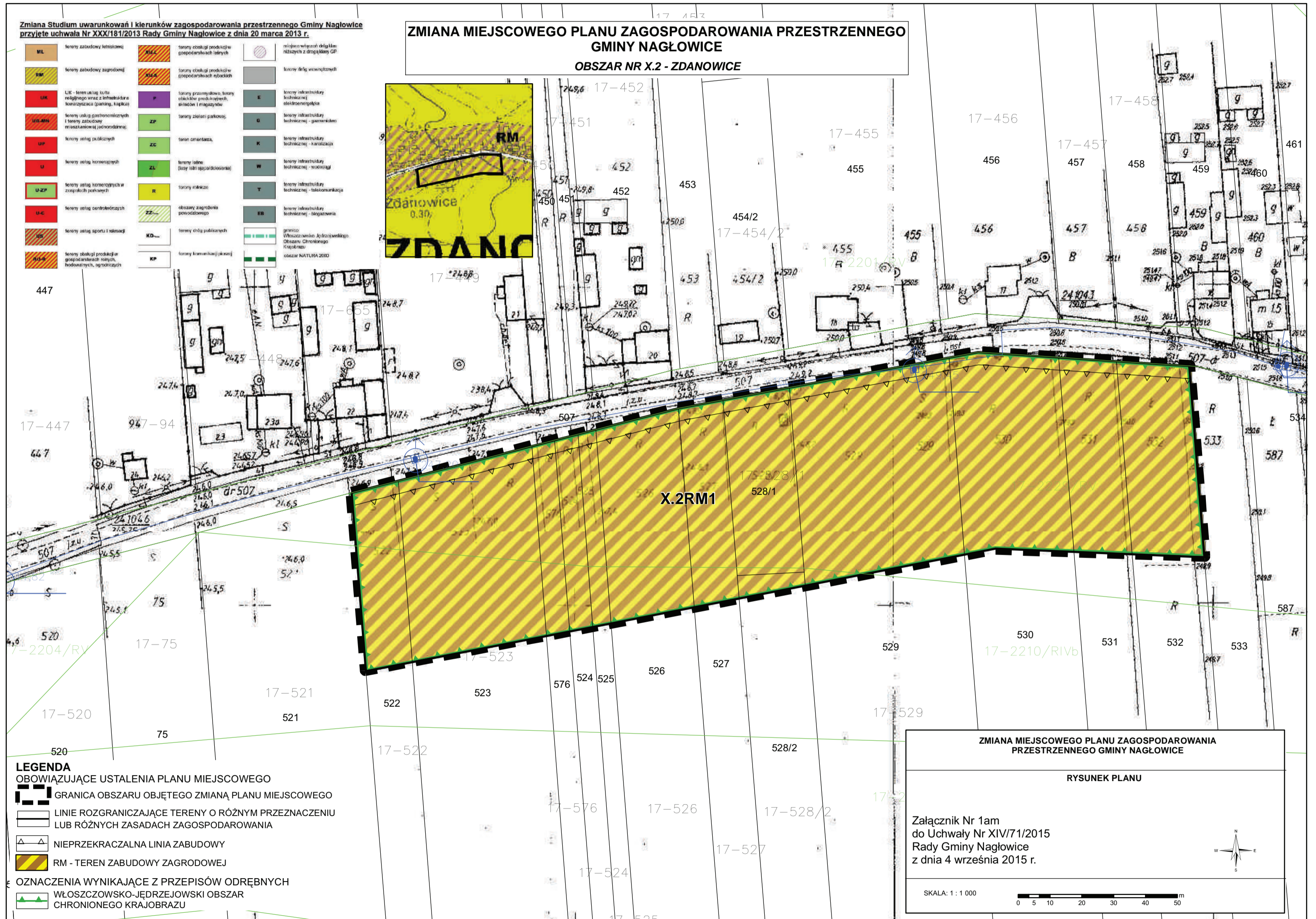
RYSUNEK PLANU

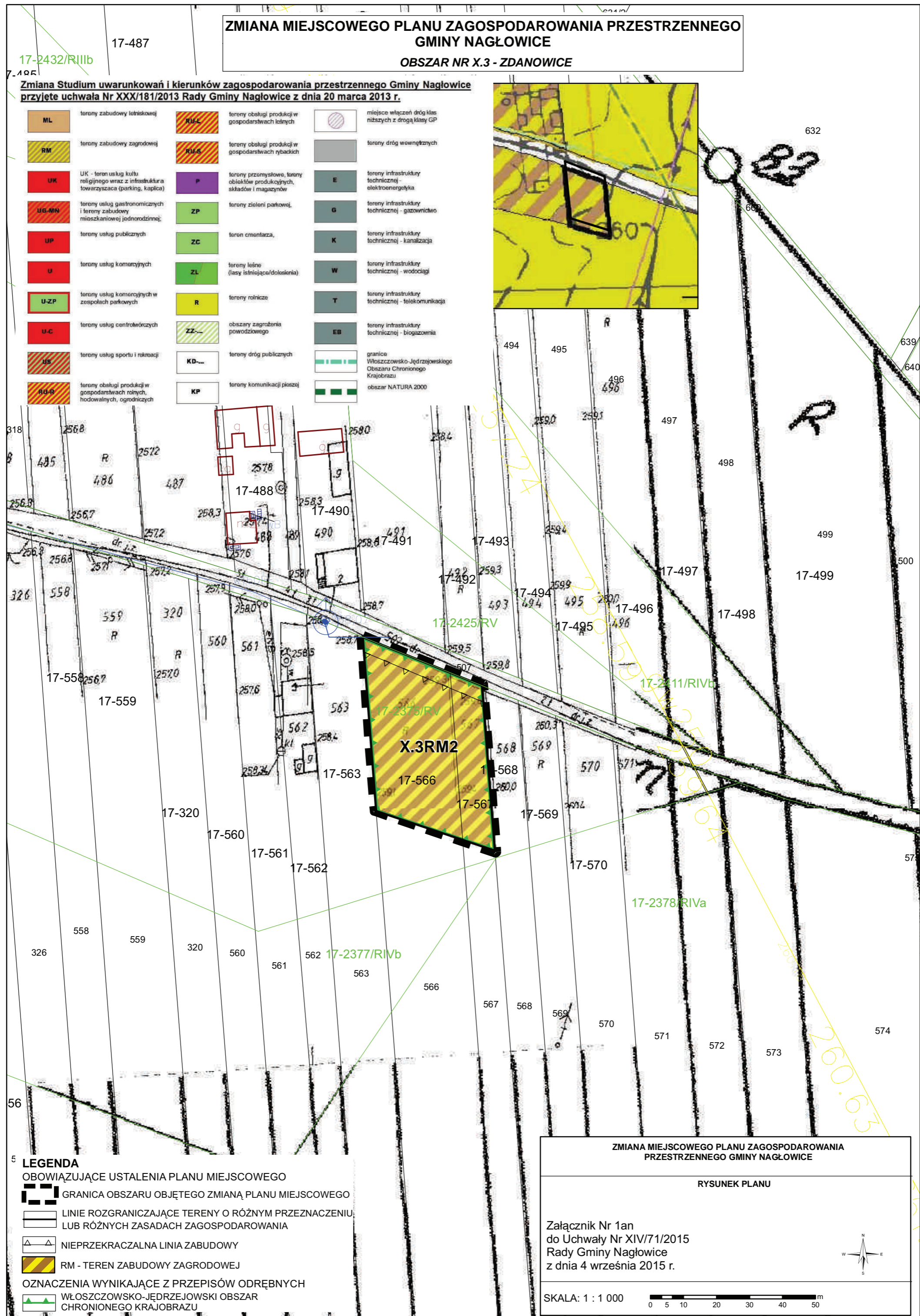
Załącznik Nr 1a
do Uchwały Nr XIV/71/2015
Rady Gminy Nagłowice
z dnia 4 września 2015 r.

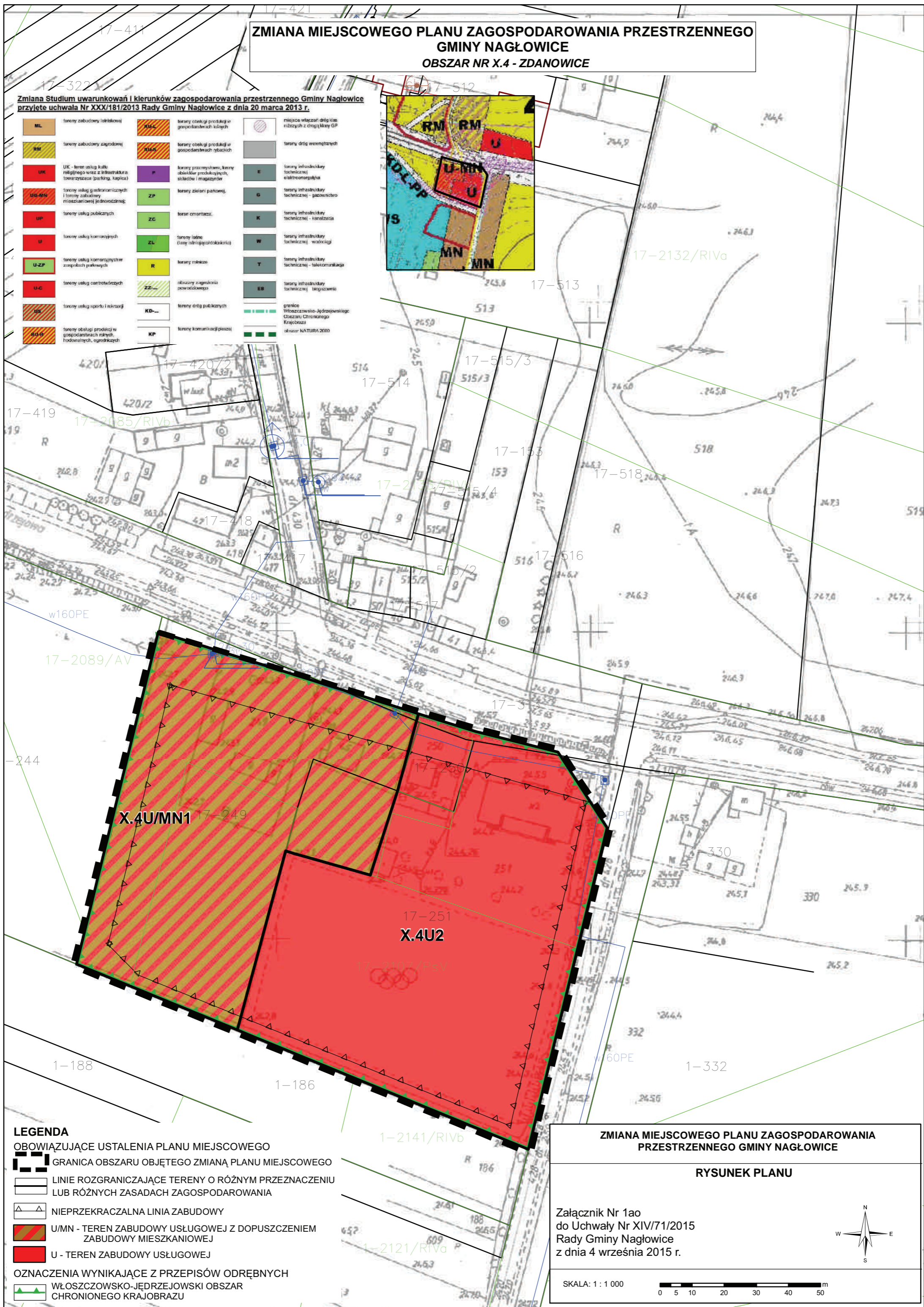


SKALA: 1 : 1 000





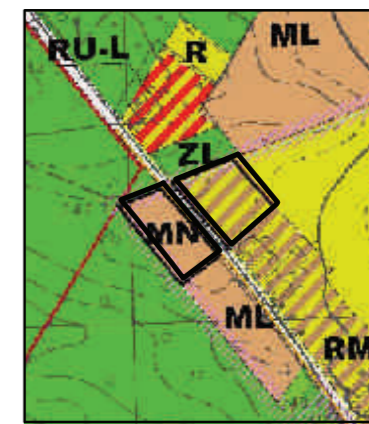




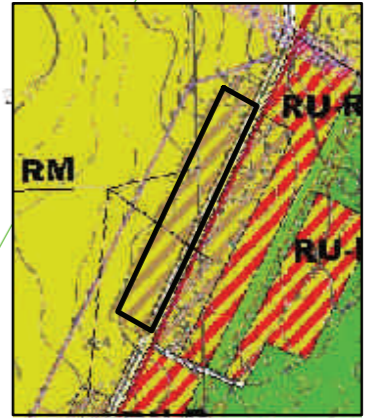
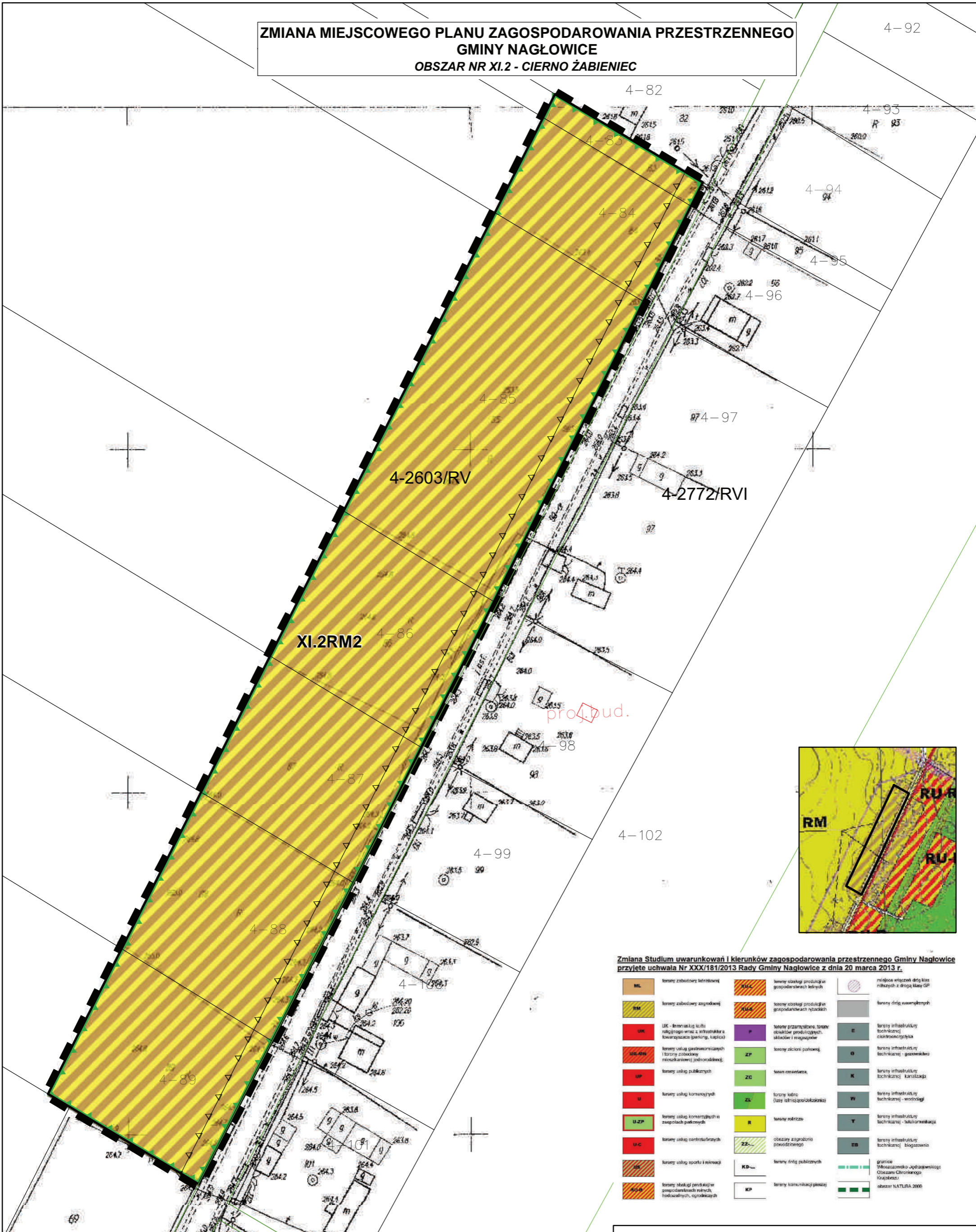
**ZMIANA MIEJSCOWEGO PLANU ZAGOSPODAROWANIA PRZESTRZENNEGO
GMINY NAGŁOWICE
OBSZAR NR XI.1 - CIERNO ŻABIENIEC**

**Zmiana Studium uwarunkowań i kierunków zagospodarowania przestrzennego Gminy Nagłowice
przyjęte uchwałą Nr XXX/181/2013 Rady Gminy Nagłowice z dnia 20 marca 2013 r.**

ML	tereny zabudowy leśniczowej	NUSA	tereny obsługi produkcji w gospodarstwach leśnych		miejsca wylądowań dróg klas niższych z drogi klasy GP
RM	tereny zabudowy zagrodowej	NUSB	tereny obsługi produkcji w gospodarstwach rybactwa		tereny dróg wewnętrznych
UK	UK - teren usług kultu religijnego wraz z infrastrukturą towarzyszącą (parking, kopiec)	P	tereny przemysłowe, bazy obiektów produkcyjnych, składów i magazynów	E	tereny infrastruktury technicznej - elektroenergetyka
U6-40N	tereny usług gastronomicznych i tereny zabudowy mieszkaniowej (jednorodzinnej)	ZP	tereny zieleni parkowej	G	tereny infrastruktury technicznej - gazownictwo
UP	tereny usług publicznych	ZC	tereny cmentarzów	K	tereny infrastruktury technicznej - kanalizacja
U	tereny usług komercyjnych	ZL	tereny łodzi (asy istniejące/doleżące)	W	tereny infrastruktury technicznej - wodociągi
U-ZP	tereny usług komercyjnych w zespołach parkowych	R	tereny rolnicze	T	tereny infrastruktury technicznej - telekomunikacja
U-C	tereny usług kontrolnych	ZZ-...	obiekty zagrożenia powodziowego	EB	tereny infrastruktury technicznej - biogazownia
US	tereny usług sportu i rekreacji	KD-...	tereny dróg publicznych		granice Włoszczo-wsko-Jędrzejowski Obszaru Chronionego Krajobrazu
U6-R	tereny obsługi produkcji w gospodarstwach rolnych, hodowlanych, ogrodniczych	KP	tereny komunikacji pieszej		obszar NATURA 2000



**ZMIANA MIEJSCOWEGO PLANU ZAGOSPODAROWANIA PRZESTRZENNEGO
 GMINY NAGŁOWICE
 OBSZAR NR XI.2 - CIERNO ŻABIENIEC**



Zmiana Studium uwarunkowań i kierunków zagospodarowania przestrzennego Gminy Nagłowice
 przyjęte uchwałą Nr XXX/181/2013 Rady Gminy Nagłowice z dnia 20 marca 2013 r.

ML	tereny zabudowy mieszkaniowej	RUC	tereny obsługi produkcji i gospodarstw leśnych	symbole wlotów dróg klas niższych z dróg klasy GP	
RM	tereny zabudowy zagrodowej	RUC	tereny obsługi produkcji i gospodarstw rolnych	tereny dróg swobodnych	
UK	UK - teren usług kultury nabywczej wraz z infrastrukturą towarzyszącą (parking, kaptal)	P	tereny przemysłowe, tereny obiektów produkcyjnych, składowych i magazynowych	E	tereny infrastruktury technicznej - elektroenergetyka
UO	tereny usług gastronomicznych i tereny zabudowy mieszkalniczej (jednostanowiskowe)	ZP	tereny zabudowy przemysłowej	O	tereny infrastruktury technicznej - gazownictwo
UP	tereny usług publicznych	ZC	tereny osiedlenia	K	tereny infrastruktury technicznej - kanalizacja
U	tereny usług komercyjnych	ZL	tereny leśnicze (zaz. istniejące/obokazone)	W	tereny infrastruktury technicznej - wodociąg
UZP	tereny usług komercyjnych w zabudowie publicznej	R	tereny rekreacyjne	T	tereny infrastruktury technicznej - telekomunikacja
U-C	tereny usług centrów usługowych	ZS	obszary zagrożenia powodziowego	EB	tereny infrastruktury technicznej - biogazownia
US	tereny usług sportu i rekreacji	KB	tereny dróg publicznych	granice Obszaru Chronionego Krajobrazu	obszar NATURA 2000
UR	tereny obsługi produkcji i gospodarstw rolnych, hodowlanych, ogrodniczych	KP	tereny komunikacji publicznej		

LEGENDA
 OBOWIĄZUJĄCE USTALENIA PLANU MIEJSCOWEGO

- GRANICA OBSZARU OBJĘTEGO ZMIANĄ PLANU MIEJSCOWEGO
- LINIE ROZGRANICZAJĄCE TERENY O RÓŻNYM PRZEZNACZENIU LUB RÓŻNYCH ZASADACH ZAGOSPODAROWANIA
- NIEPRZEKRACZALNA LINIA ZABUDOWY
- RM - TEREN ZABUDOWY ZAGRODOWEJ

OZNACZENIA WYNIKAJĄCE Z PRZEPISÓW ODRĘBNYCH

- WŁOSZCZOWSKO-JĘDRZEJOWSKI OBSZAR CHRONIONEGO KRAJOBRAZU

ZMIANA MIEJSCOWEGO PLANU ZAGOSPODAROWANIA PRZESTRZENNEGO GMINY NAGŁOWICE

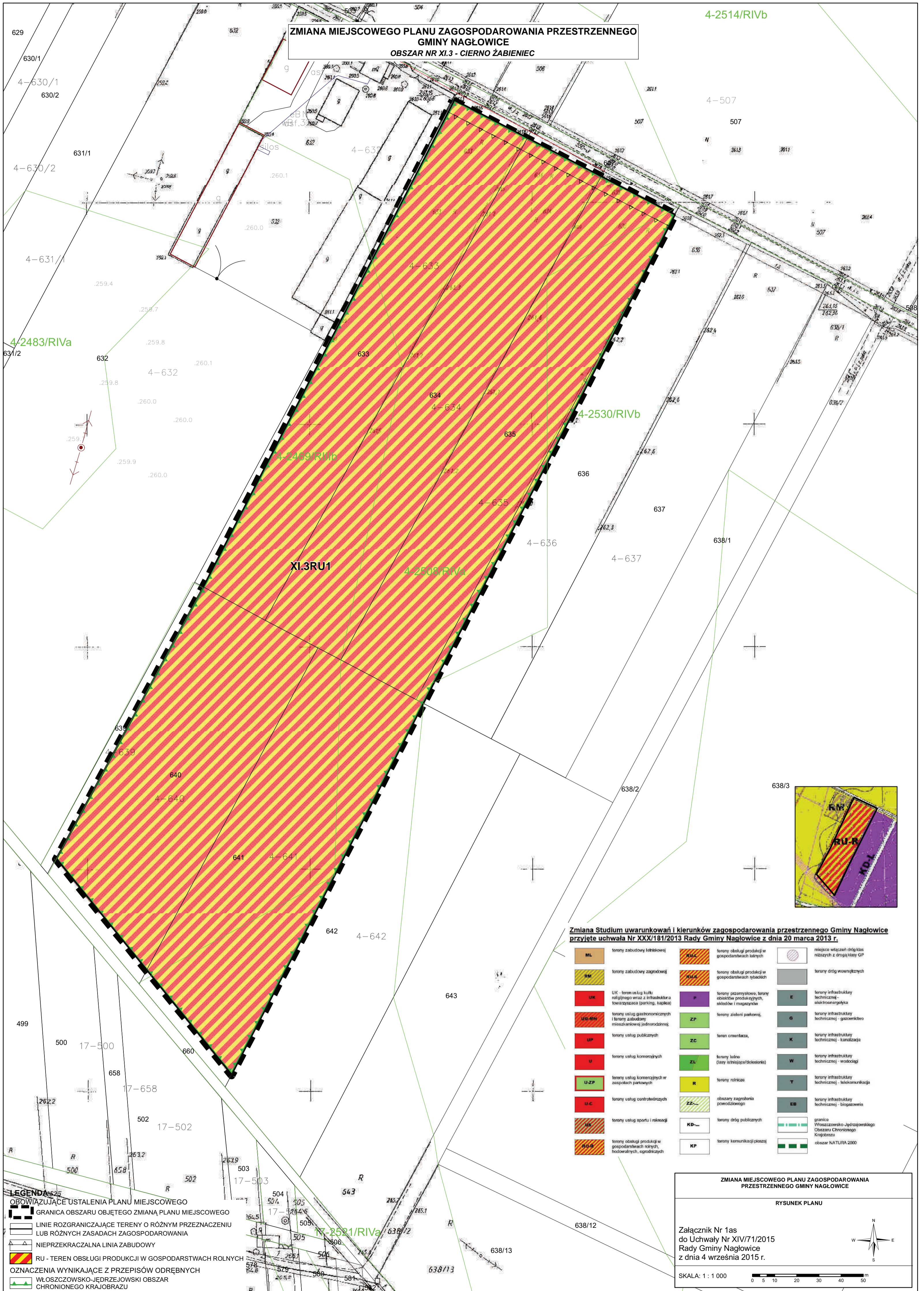
RYSUNEK PLANU

Załącznik Nr 1ar
 do Uchwały Nr XIV/71/2015
 Rady Gminy Nagłowice
 z dnia 4 września 2015 r.

SKALA: 1 : 1 000

32/RVI

**ZMIANA MIEJSCOWEGO PLANU ZAGOSPODAROWANIA PRZESTRZENNEGO
GMINY NAGŁOWICE
OBZAR NR XI.3 - CIERNO ŻABIENIEC**

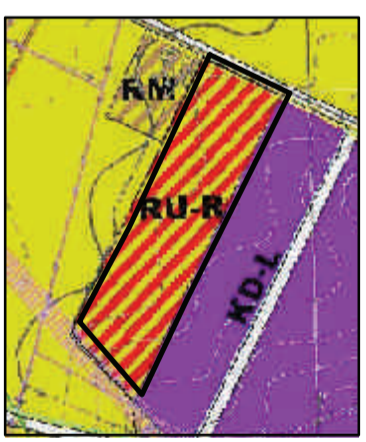


XI.3RU1

LEGENDA
 OBYWIAZUJĄCE USTALENIA PLANU MIEJSCOWEGO
 - - - - - GRANICA OBSZARU OBJĘTEGO ZMIANĄ PLANU MIEJSCOWEGO
 - - - - - LINIE ROZGRANICZAJĄCE TERENY O RÓŻNYM PRZEZNACZENIU LUB RÓŻNYCH ZASADACH ZAGOSPODAROWANIA
 - - - - - NIEPRZEKRACZALNA LINIA ZABUDOWY
 [Red hatched box] RU - TEREN OBSŁUGI PRODUKCJI W GOSPODARSTWACH ROLNYCH
 OZNACZENIA WYNIKAJĄCE Z PRZEPISÓW ODREBNYCH
 [Green dashed line] WŁOSZCZOWSKO-JĘDRZEJOWSKI OBSZAR CHRONIONEGO KRAJOBRAZU

Zmiana Studium uwarunkowań i kierunków zagospodarowania przestrzennego Gminy Nagłowice przyjęte uchwałą Nr XXX/181/2013 Rady Gminy Nagłowice z dnia 20 marca 2013 r.

ML	tereny zabudowy mieszkalnej	RM-L	tereny obsługi produkcji w gospodarstwach rolnych	[Symbol]	miejsce węzłów dróg klas niższych z drogą klasy GP
RM	tereny zabudowy zagrodowej	RM-S	tereny obsługi produkcji w gospodarstwach rybackich	[Symbol]	tereny dróg wewnętrznych
UK	UK - teren usług kulturalnego i rekreacyjnego wraz z infrastrukturą towarzyszącą (parking, kaptak)	P	tereny przemysłowe, tereny obsługi produkcji w przemyśle	[Symbol]	tereny infrastruktury technicznej - elektroenergetyka
UG-MN	tereny usług gastronomicznych i tereny zabudowy mieszkaniowej jednorodzinnej	ZP	tereny zieleni parkowej	[Symbol]	tereny infrastruktury technicznej - gazownictwo
UP	tereny usług publicznych	ZC	teren cmentarza	[Symbol]	tereny infrastruktury technicznej - kanalizacja
U	tereny usług komercyjnych	ZL	tereny zielone (lasy istniejące/doleśniale)	[Symbol]	tereny infrastruktury technicznej - wodociąg
U-ZP	tereny usług komercyjnych w zespołach parkowych	R	tereny rolnicze	[Symbol]	tereny infrastruktury technicznej - telekomunikacja
U-C	tereny usług centrów usługowych	ZZ	obszary zagrożenia powodziowego	[Symbol]	tereny infrastruktury technicznej - biogazownia
US	tereny usług sportu i rekreacji	KD-...	tereny dróg publicznych	[Symbol]	granice Włoszczowsko-Jędrzejowskiego Obszaru Chronionego Krajobrazu
UR-R	tereny obsługi produkcji w gospodarstwach rolnych, hodowlanych, ogrodniczych	KP	tereny komunikacji pieszej	[Symbol]	obszar NATURA 2000



ZMIANA MIEJSCOWEGO PLANU ZAGOSPODAROWANIA PRZESTRZENNEGO GMINY NAGŁOWICE






























RYSUNEK PLANU

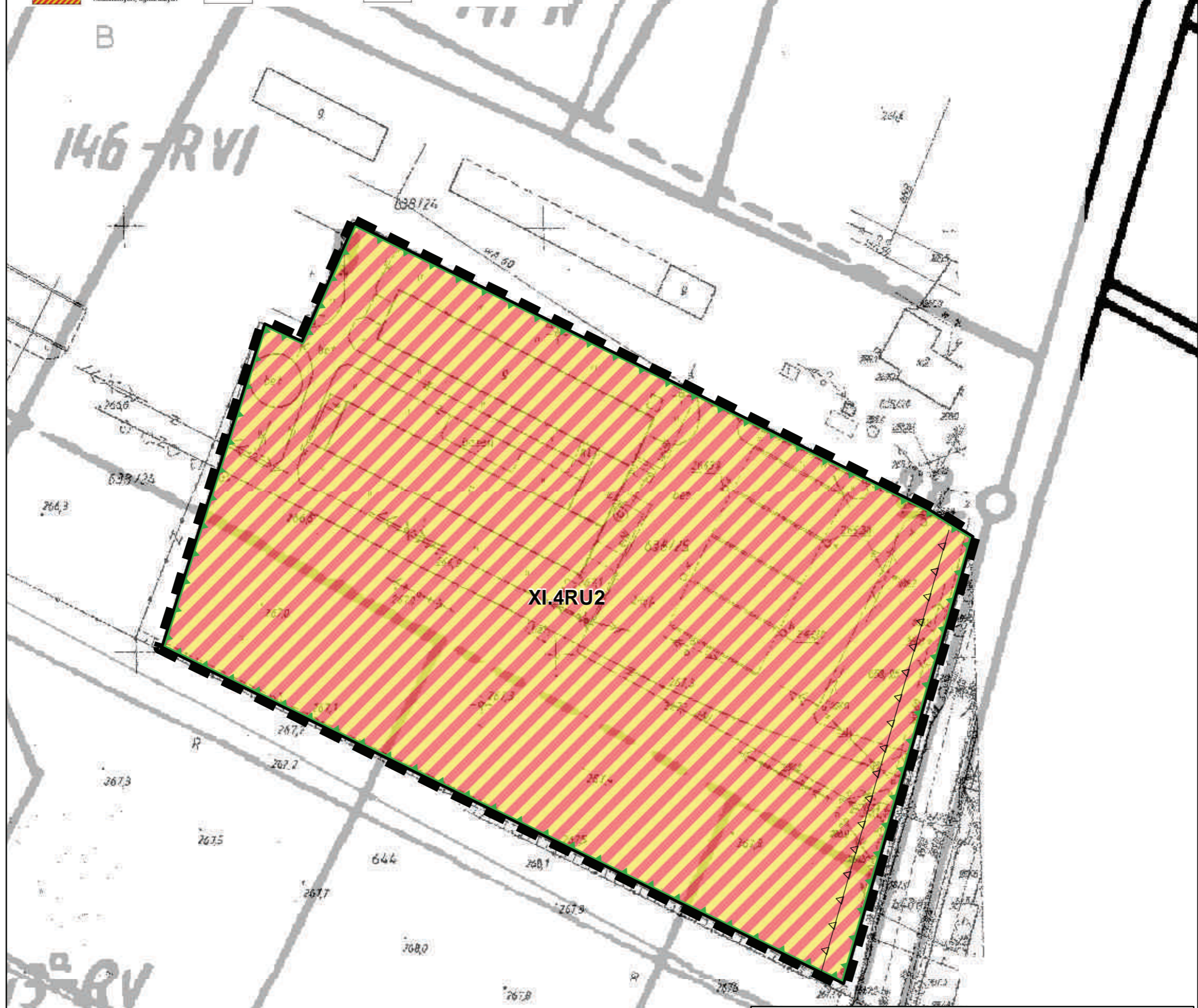
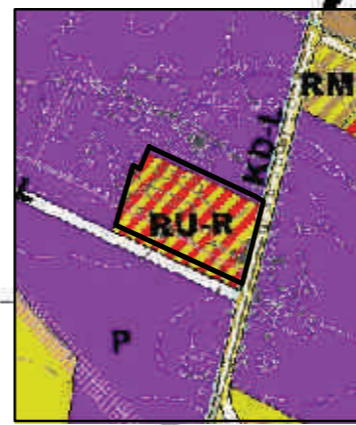
Załącznik Nr 1as
do Uchwały Nr XIV/71/2015
Rady Gminy Nagłowice
z dnia 4 września 2015 r.

SKALA: 1 : 1 000

**ZMIANA MIEJSCOWEGO PLANU ZAGOSPODAROWANIA PRZESTRZENNEGO
GMINY NAGŁOWICE
OBSZAR NR XI.4 - CIERNO ŻABIENIEC**





**Zmiana Studium uwarunkowań i kierunków zagospodarowania przestrzennego Gminy Nagłowice
przyjęte uchwała Nr XXX/181/2013 Rady Gminy Nagłowice z dnia 20 marca 2013 r.**

 ML	tereny zabudowy leśnikowej	 KUC	tereny obsługi produkcji w gospodarstwach kółnych		miejsca węzłów dróg klas niższych z drogą klasy GP
 RM	tereny zabudowy zagrodowej	 KUS	tereny obsługi produkcji w gospodarstwach rybactwa		tereny dróg wewnętrznych
 UK	UK - teren usług kultury religijnej wraz z infrastrukturą towarzyszącą (parking, kopieca)	 P	tereny przemysłowe, tereny obiektów produkcyjnych, składów i magazynów		tereny infrastruktury technicznej - elektroenergetyka
 UG-RN	tereny usług gastronomicznych i tereny zabudowy mieszkaniowej jednorodzinnej	 ZP	tereny zieleni parkowej		tereny infrastruktury technicznej - gazownictwo
 UP	tereny usług publicznych	 ZC	tereny cmentarzów		tereny infrastruktury technicznej - kanalizacja
 U	tereny usług komercyjnych	 ZL	tereny leśne (lasy istniejące/doleżnia)		tereny infrastruktury technicznej - wodociągi
 U-ZP	tereny usług komercyjnych w zespołach parkowych	 R	tereny rolnicze		tereny infrastruktury technicznej - telekomunikacja
 U-C	tereny usług kontrolujących	 ZZ	obszary zagrożenia powodziowego		tereny infrastruktury technicznej - biogazownia
 US	tereny usług sportu i rekreacji	 KD	tereny dróg publicznych		granice Wioszczo-wsko-Jędrzejowski Obszaru Chronionego Krajobrazu
 RU-B	tereny obsługi produkcji w gospodarstwach rolnych, hodowlanych, ogrodniczych	 KP	tereny komunikacji pieszej		obszar NATURA 2000




LEGENDA

OBOWIĄZUJĄCE USTALENIA PLANU MIEJSCOWEGO

-  GRANICA OBSZARU OBJĘTEGO ZMIANĄ PLANU MIEJSCOWEGO
-  LINIE ROZGRANICZAJĄCE TERENY O RÓŻNYM PRZEZNACZENIU LUB RÓŻNYCH ZASADACH ZAGOSPODAROWANIA
-  NIEPRZEKRACZALNA LINIA ZABUDOWY
-  RU - TEREN OBSŁUGI PRODUKCJI W GOSPODARSTWACH ROLNYCH



OZNACZENIA WYNIKAJĄCE Z PRZEPISÓW ODREBNYCH

-  WŁOSZCZOWSKO-JĘDRZEJOWSKI OBSZAR CHRONIONEGO KRAJOBRAZU

ZMIANA MIEJSCOWEGO PLANU ZAGOSPODAROWANIA PRZESTRZENNEGO GMINY NAGŁOWICE

RYSunEK PLANU

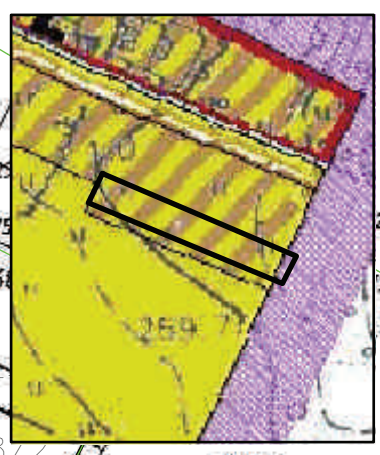
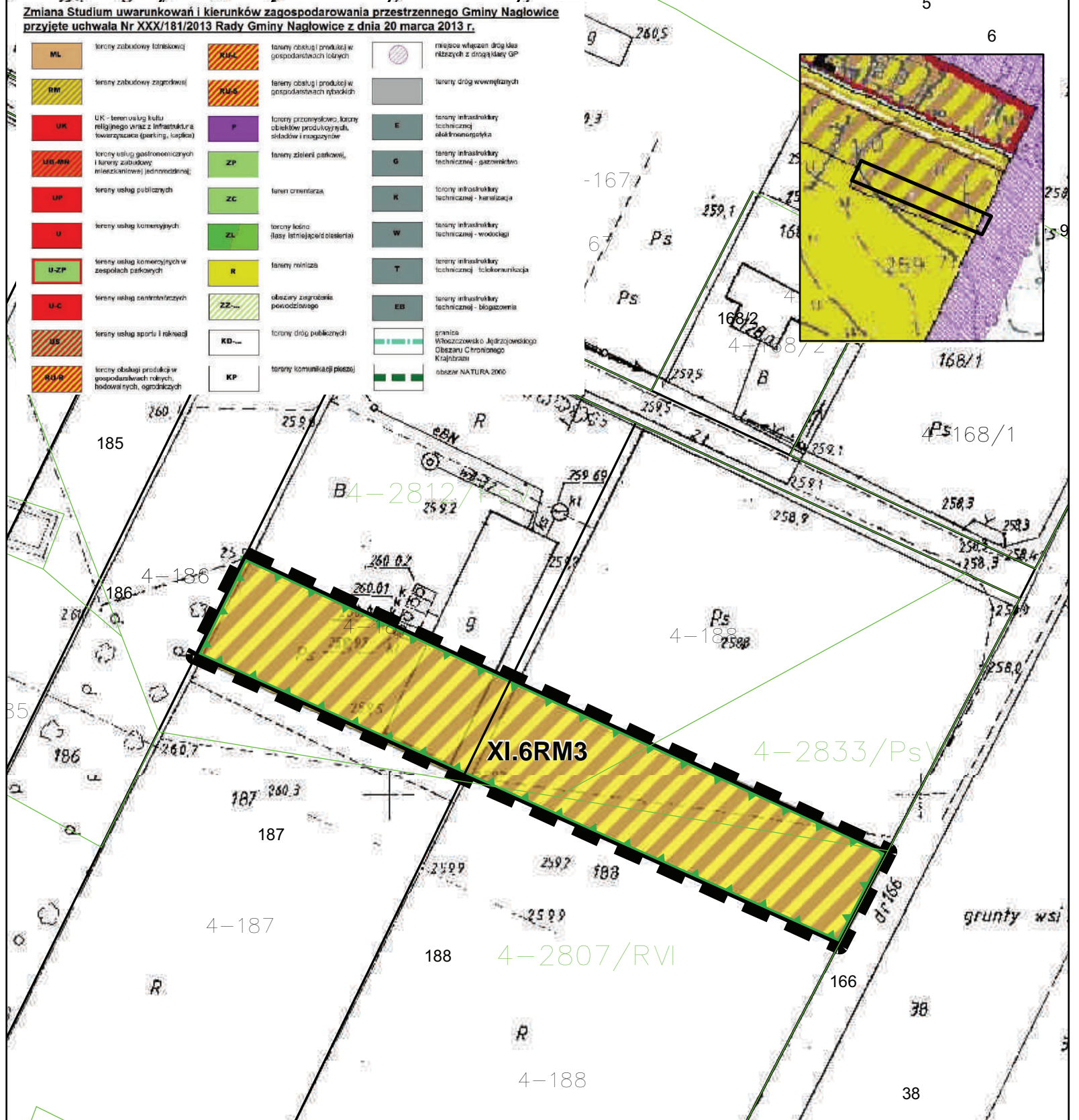
Załącznik Nr 1at
do Uchwały Nr XIV/71/2015
Rady Gminy Nagłowice
z dnia 4 września 2015 r.


 SKALA: 1 : 1 000


ZMIANA MIEJSCOWEGO PLANU ZAGOSPODAROWANIA PRZESTRZENNEGO GMINY NAGŁOWICE OBSZAR NR XI.6 - CIERNO ŻABIENIEC

Zmiana Studium uwarunkowań i kierunków zagospodarowania przestrzennego Gminy Nagłowice
przyjęte uchwałą Nr XXX/181/2013 Rady Gminy Nagłowice z dnia 20 marca 2013 r.

ML	tereny zabudowy lotniskowej	KBA	tereny obsługi i produkcji w gospodarstwach izolnych		miejsce włączeń dróg klasa niższych z drogi klasy GP
RM	tereny zabudowy zagrodowej	KU-S	tereny obsługi i produkcji w gospodarstwach rybackich		tereny dróg wewnętrznych
UK	UK - teren usług kulturalnego wraz z infrastrukturą towarzyszącą (parking, kaspias)	P	tereny przemyłowe, tereny obiektów produkcyjnych, składów i magazynów	E	tereny infrastruktury technicznej - elektroenergetyka
UO-OB	tereny usług gastronomicznych i tereny zabudowy mieszkaniowej jednorodzinnej	ZP	tereny zieleni parkowej	G	tereny infrastruktury technicznej - gazownictwo
UP	tereny usług publicznych	ZC	teren cmentarza	K	tereny infrastruktury technicznej - kanalizacja
U	tereny usług komercyjnych	ZL	tereny leśne (lasy listniace/dzieliste)	W	tereny infrastruktury technicznej - wodociągi
U-ZP	tereny usług komercyjnych w zespołach parkowych	ZR	tereny rewalizacji	T	tereny infrastruktury technicznej - telekomunikacja
U-C	tereny usług centrów/rynków	ZZ	obszary zagrożenia powodziowego	EB	tereny infrastruktury technicznej - biogazownia
US	tereny usług sportu i rekreacji	KD	tereny dróg publicznych		granice Włoszczowsko-Jędrzejowski Obszaru Chronionego Krajobrazu
OD-R	tereny obsługi produkcji w gospodarstwach rolnych, hodowlanych, ogrodniczych	KP	tereny komunikacji pieszej		obszary NATURA 2000



LEGENDA
OBYWIAZUJĄCE USTALENIA PLANU MIEJSCOWEGO
 GRANICA OBSZARU OBJĘTEGO ZMIANĄ PLANU MIEJSCOWEGO
 LINIE ROZGRANICZAJĄCE TERENY O RÓŻNYM PRZEZNACZENIU LUB RÓŻNYCH ZASADACH ZAGOSPODAROWANIA
 RM - TEREN ZABUDOWY ZAGRODOWEJ
OZNACZENIA WYNIKAJĄCE Z PRZEPISÓW ODREBNYCH
 WŁOSZCZOWSKO-JĘDRZEJOWSKI OBSZAR CHRONIONEGO KRAJOBRAZU

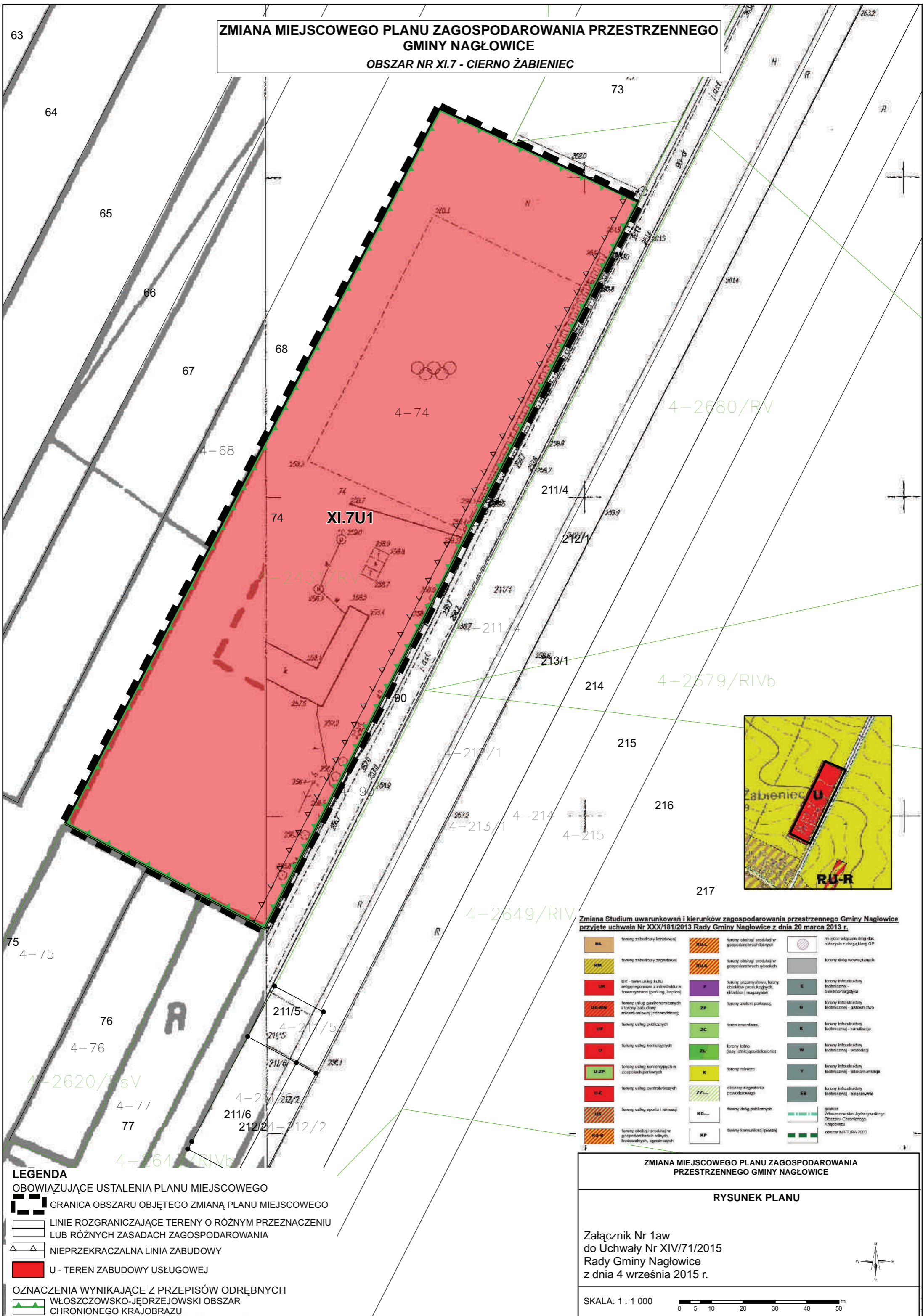
ZMIANA MIEJSCOWEGO PLANU ZAGOSPODAROWANIA PRZESTRZENNEGO GMINY NAGŁOWICE

RYSUNEK PLANU

Załącznik Nr 1au
do Uchwały Nr XIV/71/2015
Rady Gminy Nagłowice
z dnia 4 września 2015 r.

SKALA: 1 : 1 000

**ZMIANA MIEJSCOWEGO PLANU ZAGOSPODAROWANIA PRZESTRZENNEGO
GMINY NAGŁOWICE
OBSZAR NR XI.7 - CIERNO ŻABIENIEC**



Zmiana Studium uwarunkowań i kierunków zagospodarowania przestrzennego Gminy Nagłowice przyjęte uchwałą Nr XXX/181/2013 Rady Gminy Nagłowice z dnia 20 marca 2013 r.

	tereny zabudowy mieszkaniowej		tereny obsługi produkcji w gospodarstwach rolnych		tereny dróg wojewódzkich
	tereny zabudowy zagrodowej		tereny obsługi produkcji w gospodarstwach rybackich		tereny infrastruktury technicznej - elektroenergetyka
	UK - teren usług kultury religijnej wraz z infrastrukturą towarzyszącą (parking, łopata)		tereny przemysłowe, tereny obiektów produkcyjnych, składowych i magazynowych		tereny infrastruktury technicznej - gazowictwo
	tereny usług gastronomicznych i tereny zabudowy mieszkaniowej (jednorodnorodnej)		tereny zieleni parkowej		tereny infrastruktury technicznej - kanalizacja
	tereny usług publicznych			tereny infrastruktury technicznej - wodociąg	
	tereny usług komercyjnych		tereny zielone (z wyjątkiem ogólnokrajowych)		tereny infrastruktury technicznej - telekomunikacja
	tereny usług komercyjnych w zespołach parkowych		tereny rekreacji		tereny infrastruktury technicznej - śmieciownia
	tereny usług centrów usługowych		obszary zagrożeń powodziowych		granice Włoszczowsko-Jędrzejowski Obszaru Chronionego Krajobrazu
	tereny usług sportu i rekreacji		tereny dróg publicznych		obszar NATURA 2000
	tereny obsługi produkcji w gospodarstwach rolnych, hodowlanych, ogrodniczych		tereny komunikacji (piesznej)		

LEGENDA
OBYWIAZUJĄCE USTALENIA PLANU MIEJSCOWEGO
 GRANICA OBSZARU OBJĘTEGO ZMIANĄ PLANU MIEJSCOWEGO
 LINIE ROZGRANICZAJĄCE TERENY O RÓŻNYM PRZEZNACZENIU LUB RÓŻNYCH ZASADACH ZAGOSPODAROWANIA
 NIEPRZEKACZALNA LINIA ZABUDOWY
 U - TEREN ZABUDOWY USŁUGOWEJ
OZNACZENIA WYNIKAJĄCE Z PRZEPISÓW ODREBNYCH
 WŁOSZCZOWSKO-JĘDRZEJOWSKI OBSZAR CHRONIONEGO KRAJOBRAZU

ZMIANA MIEJSCOWEGO PLANU ZAGOSPODAROWANIA PRZESTRZENNEGO GMINY NAGŁOWICE

RYSunek PLANU

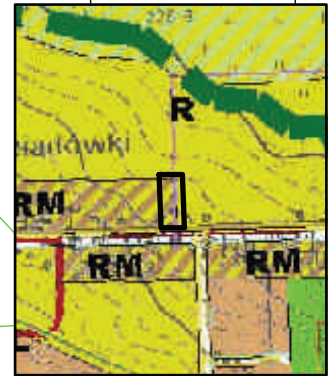
Załącznik Nr 1aw
do Uchwały Nr XIV/71/2015
Rady Gminy Nagłowice
z dnia 4 września 2015 r.

SKALA: 1 : 1 000

ZMIANA MIEJSCOWEGO PLANU ZAGOSPODAROWANIA PRZESTRZENNEGO GMINY NAGŁOWICE OBSZAR NR XII.1 - CACÓW

**Zmiana Studium uwarunkowań i kierunków zagospodarowania przestrzennego Gminy Nagłowice
przyjęte uchwałą Nr XXX/181/2013 Rady Gminy Nagłowice z dnia 20 marca 2013 r.**

ML	tereny zabudowy lokusowej	R05A	tereny obsługi produkcji w gospodarstwach wiejskich		miejsca wylazów dróg klasa niższych z drogą klasy GP
RM	tereny zabudowy zagrodowej	R06A	tereny obsługi produkcji w gospodarstwach rybackich		tereny dróg wewnętrznych
UK	UK - teren zielony kultu, rekreacyjnego wraz z infrastrukturą towarzyszącą (parking, ławki)	P	tereny przemysłowe, tereny obiektów produkcyjnych, składowo i magazynowe	II	tereny infrastruktury technicznej - elektroenergetyka
UG-RN	tereny usług gastronomicznych i tereny zabudowy mieszkalnej jednorodzinnej	ZP	tereny zabudowy parkowej	G	tereny infrastruktury technicznej - gazownictwo
UP	tereny usług publicznych	ZC	teren cmentarza	K	tereny infrastruktury technicznej - kanalizacja
U	tereny usług komercyjnych	ZL	tereny leśne (z wyjątkiem lasów leśnictwa)	W	tereny infrastruktury technicznej - wodociągi
U-ZP	tereny usług komercyjnych w zespołach parkowych	R	tereny rekreacji	T	tereny infrastruktury technicznej - telekomunikacja
U-C	tereny usług centrów usługowych	ZZ	obszary zagrożenia powodziowego	EB	tereny infrastruktury technicznej - linie energetyczne
US	tereny usług sportu i rekreacji	KB	tereny dróg publicznych		granice Włoszczywo-Jędrzejowski Obszaru Chronionego Krajobrazu
R0-B	tereny obsługi produkcji w gospodarstwach wiejskich, hodowlanych, uprawnych	KP	tereny komunikacji publicznej		obszar NATURA 2000



LEGENDA

OBOWIAZUJĄCE USTALENIA PLANU MIEJSCOWEGO

- GRANICA OBSZARU OBJĘTEGO ZMIANĄ PLANU MIEJSCOWEGO
- LINIE ROZGRANICZAJĄCE TERENY O RÓŻNYM PRZEZNACZENIU LUB RÓŻNYCH ZASADACH ZAGOSPODAROWANIA
- NIEPRZEKRACZALNA LINIA ZABUDOWY
- RM - TEREN ZABUDOWY ZAGRODOWEJ

OZNACZENIA WYNIKAJĄCE Z PRZEPISÓW ODREBNYCH

- WŁOSZCZOWSKO-JĘDRZEJOWSKI OBSZAR CHRONIONEGO KRAJOBRAZU

ZMIANA MIEJSCOWEGO PLANU ZAGOSPODAROWANIA PRZESTRZENNEGO GMINY NAGŁOWICE

RYSUNEK PLANU

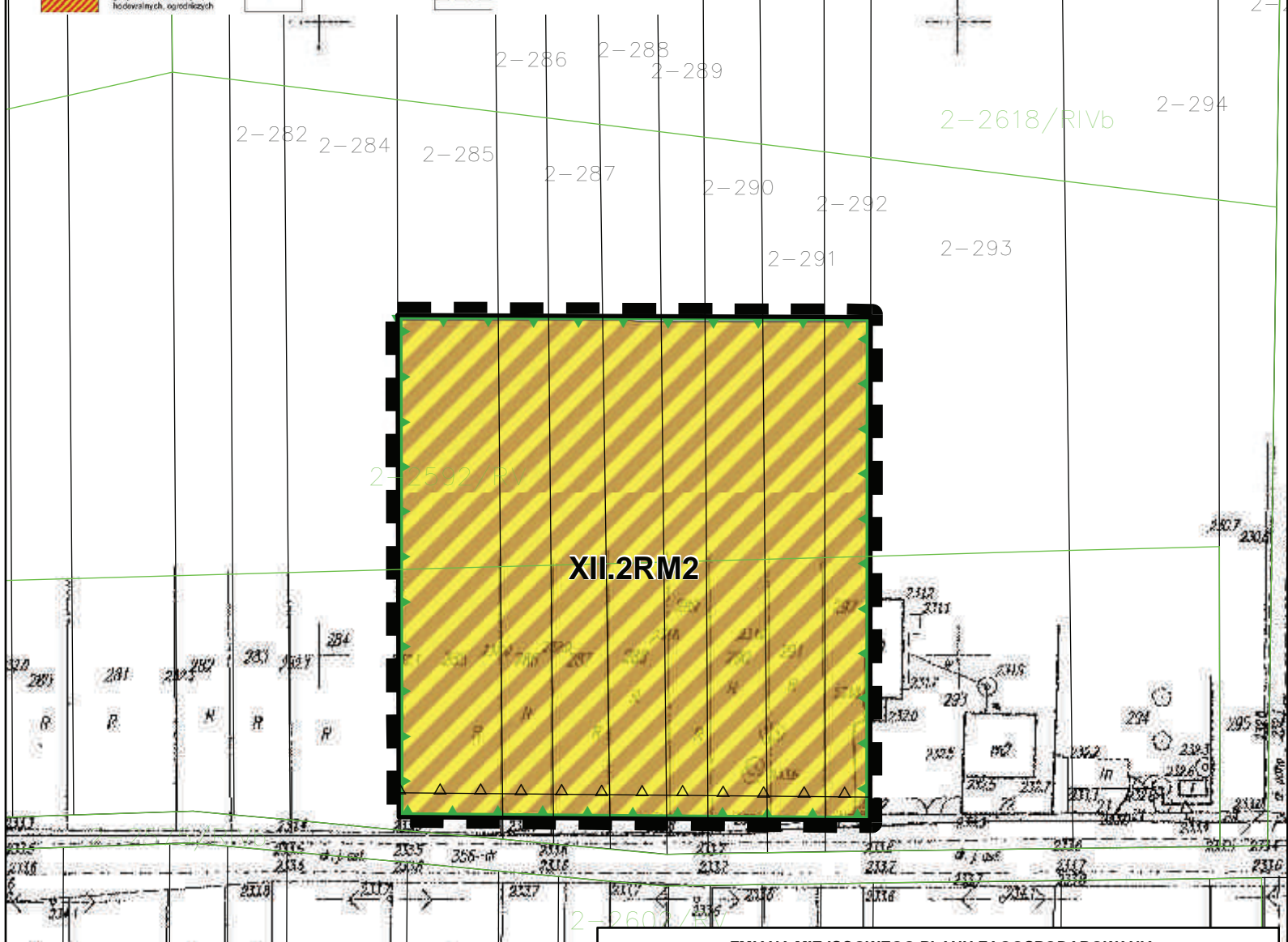
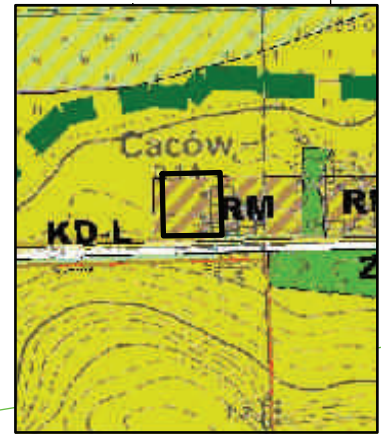
Załącznik Nr 1ax
do Uchwały Nr XIV/71/2015
Rady Gminy Nagłowice
z dnia 4 września 2015 r.

SKALA: 1 : 1 000

ZMIANA MIEJSCOWEGO PLANU ZAGOSPODAROWANIA PRZESTRZENNEGO GMINY NAGŁOWICE OBSZAR NR XII.2 - CACÓW

Zmiana Studium uwarunkowań i kierunków zagospodarowania przestrzennego Gminy Nagłowice przyjęte uchwałą Nr XXX/181/2013 Rady Gminy Nagłowice z dnia 20 marca 2013 r.

ML	tereny zabudowy mieszkalnej	R14-L	tereny obsługi produkcji w gospodarstwach rolnych		tereny dróg wewnątrzterenowych	
RM	tereny zabudowy zagrodowej	R15-S	tereny obsługi produkcji w gospodarstwach rybniczych		E	tereny infrastruktury technicznej - elektroenergetyka
UR	U.K. teren usług kulturalnego wsi z infrastrukturą techniczną (parking, kapota)	P	tereny przemysłowe, tereny obsługi produkcji, składowe i magazynowe		G	tereny infrastruktury technicznej - gazownictwo
US-PP	tereny zabudowy mieszkalnej (jednorodzinnej)	ZP	tereny zieleni parkowej		K	tereny infrastruktury technicznej - kanalizacja
UP	tereny usług publicznych	ZC	tereny cmentarz		W	tereny infrastruktury technicznej - wodociąg
U	tereny usług komercyjnych	ZL	tereny zielone (dasy, tereny upraw/dolewania)		T	tereny infrastruktury technicznej - telekomunikacja
U-ZP	tereny usług komercyjnych w zespołach parkowych	R	tereny rekreacji		EB	tereny infrastruktury technicznej - biogazownia
U-C	tereny usług rekreacyjnych	ZZ	obszary zagrożenia powodziami			granice Włoszczyzno-Jędrzejowski Obszaru Chronionego Krajobrazu
US	tereny usług sportu i rekreacji	KD	tereny dróg publicznych			obszar NATURA 2000
RO-R	tereny obsługi produkcji w gospodarstwach rolnych, hodowlanych, ogrodniczych	KP	tereny komunikacji publicznej			



LEGENDA
OBYWĄZUJĄCE USTALENIA PLANU MIEJSCOWEGO
 GRANICA OBSZARU OBJĘTEGO ZMIANĄ PLANU MIEJSCOWEGO
 LINIE ROZGRANICZAJĄCE TERENY O RÓŻNYM PRZEZNACZENIU LUB RÓŻNYCH ZASADACH ZAGOSPODAROWANIA
 NIEPRZEKRACZALNA LINIA ZABUDOWY
 RM - TEREN ZABUDOWY ZAGRODOWEJ
OZNACZENIA WYNIKAJĄCE Z PRZEPISÓW ODREBNYCH
 WŁOSZCZOWSKO-JĘDRZEJOWSKI OBSZAR CHRONIONEGO KRAJOBRAZU

ZMIANA MIEJSCOWEGO PLANU ZAGOSPODAROWANIA PRZESTRZENNEGO GMINY NAGŁOWICE

RYSunek PLANU

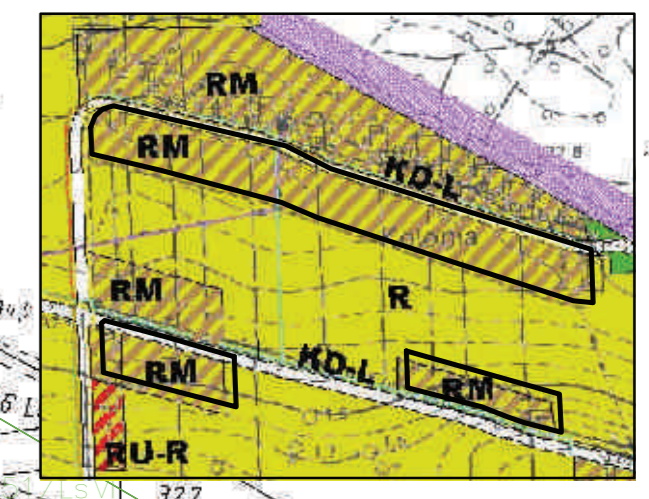
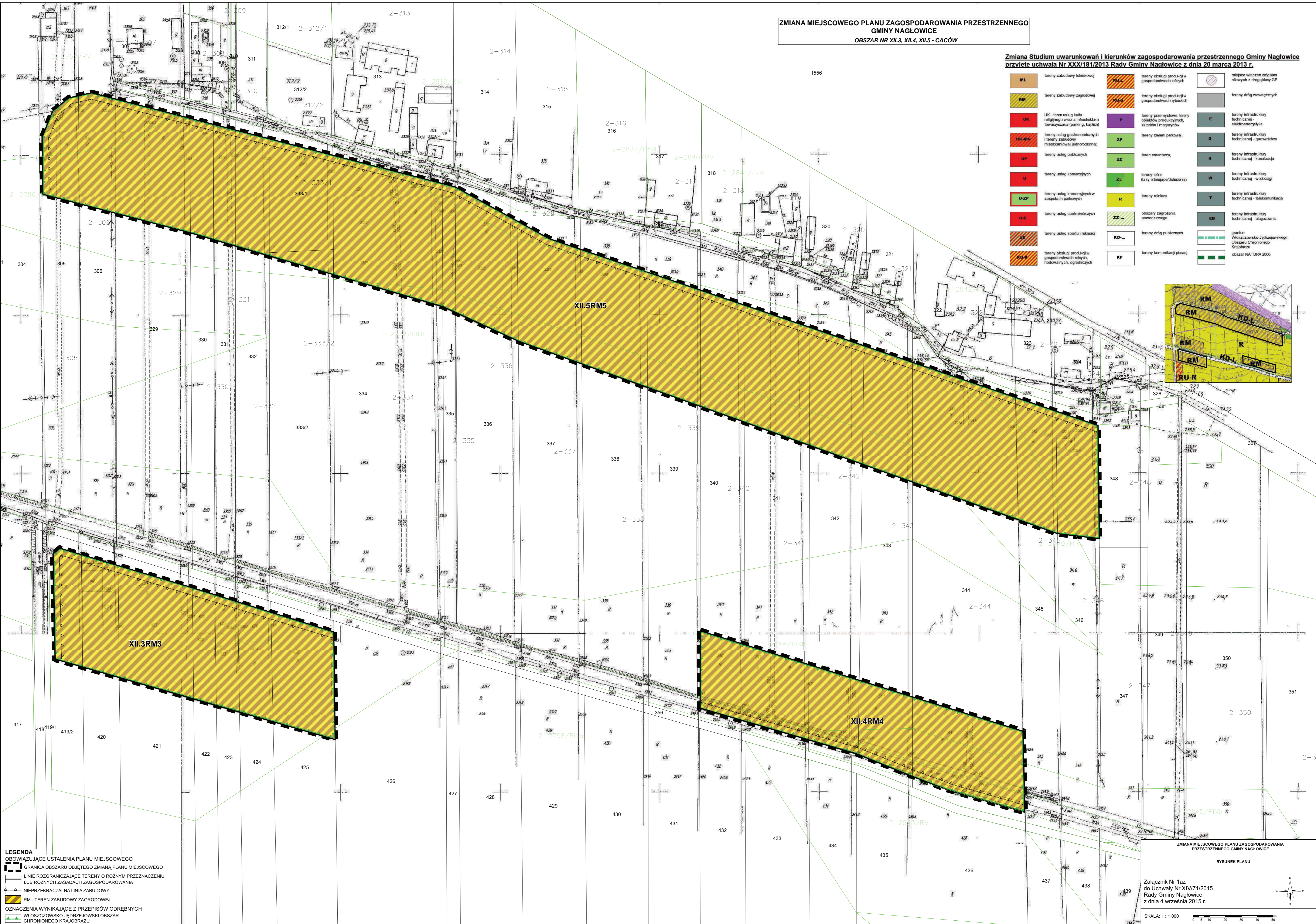
Załącznik Nr 1ay
do Uchwały Nr XIV/71/2015
Rady Gminy Nagłowice
z dnia 4 września 2015 r.

SKALA: 1 : 1 000

**ZMIANA MIEJSCOWEGO PLANU ZAGOSPODAROWANIA PRZESTRZENNEGO
GMINY NAGŁOWICE
OBSZAR NR XII.3, XII.4, XII.5 - CACÓW**

**Zmiana Studium uwarunkowań i kierunków zagospodarowania przestrzennego Gminy Nagłowice
przyjęte uchwałą Nr XXX/181/2013 Rady Gminy Nagłowice z dnia 20 marca 2013 r.**

	tereny zabudowy zagrodowej		tereny obsługi produkcji w gospodarstwach rybackich		tereny dróg wewnętrznych
	UK - teren usług białki roślinnej wraz z infrastrukturą towarzyszącą (parking, kaptalca)		tereny obsługi produkcji w gospodarstwach rybactwach		tereny infrastruktury technicznej - elektroenergetyka
	tereny usług gastronomicznych i tereny zabudowy mieszaniarowej jednorodzinnej		tereny przemysłowe, tereny obszarów produkcyjnych, składowisk i magazynów		tereny infrastruktury technicznej - gazownictwo
	tereny usług publicznych		tereny zielone parkowe		tereny infrastruktury technicznej - kanalizacja
	tereny usług komercyjnych		teren oświetlenia		tereny infrastruktury technicznej - wodociągi
	tereny usług komercyjnych w zespołach parkowych		tereny zielone (bazy istniejąco/roślinne)		tereny infrastruktury technicznej - telekomunikacji
	tereny usług centrów kulturalnych		tereny rolnicze		tereny infrastruktury technicznej - ścieki
	tereny usług sportu i rekreacji		obszary o znaczeniu powodziowym		tereny dróg publicznych
	tereny obsługi produkcji w gospodarstwach rolnych, hodowlanych, ogrodniczych		tereny dróg publicznych		tereny komunikacji pieszkiej
					tereny dróg publicznych
					tereny dróg publicznych
					tereny dróg publicznych
					tereny dróg publicznych
					tereny dróg publicznych
					tereny dróg publicznych
					tereny dróg publicznych
					tereny dróg publicznych
					tereny dróg publicznych
					tereny dróg publicznych
					tereny dróg publicznych
					tereny dróg publicznych
					tereny dróg publicznych
					tereny dróg publicznych
					tereny dróg publicznych
					tereny dróg publicznych
					tereny dróg publicznych
					tereny dróg publicznych
					tereny dróg publicznych
					tereny dróg publicznych
					tereny dróg publicznych
					tereny dróg publicznych
					tereny dróg publicznych
					tereny dróg publicznych
					tereny dróg publicznych
					tereny dróg publicznych
					tereny dróg publicznych
					tereny dróg publicznych
					tereny dróg publicznych
					tereny dróg publicznych
					tereny dróg publicznych
					tereny dróg publicznych
					tereny dróg publicznych
					tereny dróg publicznych
					tereny dróg publicznych
					tereny dróg publicznych
					tereny dróg publicznych
					tereny dróg publicznych
					tereny dróg publicznych
					tereny dróg publicznych
					tereny dróg publicznych
					tereny dróg publicznych
					tereny dróg publicznych
					tereny dróg publicznych
					tereny dróg publicznych
					tereny dróg publicznych
					tereny dróg publicznych
					tereny dróg publicznych
					tereny dróg publicznych
					tereny dróg publicznych
					tereny dróg publicznych
					tereny dróg publicznych
					tereny dróg publicznych
					tereny dróg publicznych
					tereny dróg publicznych
					tereny dróg publicznych
					tereny dróg publicznych
					tereny dróg publicznych
					tereny dróg publicznych
					tereny dróg publicznych
					tereny dróg publicznych
					tereny dróg publicznych
					tereny dróg publicznych
					tereny dróg publicznych
					tereny dróg publicznych
					tereny dróg publicznych
					tereny dróg publicznych
					tereny dróg publicznych
					tereny dróg publicznych
					tereny dróg publicznych
					tereny dróg publicznych
					tereny dróg publicznych
					tereny dróg publicznych
					tereny dróg publicznych
					tereny dróg publicznych
					tereny dróg publicznych
					tereny dróg publicznych
					tereny dróg publicznych
					tereny dróg publicznych
					tereny dróg publicznych
					tereny dróg publicznych
					tereny dróg publicznych
					tereny dróg publicznych
					tereny dróg publicznych
					tereny dróg publicznych
					tereny dróg publicznych
					tereny dróg publicznych
					tereny dróg publicznych
					tereny dróg publicznych
					tereny dróg publicznych
					tereny dróg publicznych
					tereny dróg publicznych
					tereny dróg publicznych
					tereny dróg publicznych
					tereny dróg publicznych
					tereny dróg publicznych
					tereny dróg publicznych
					tereny dróg publicznych
					tereny dróg publicznych



LEGENDA
 OBYWIAZUJĄCE USTALENIA PLANU MIEJSCOWEGO
 - - - GRANICA OBSZARU OBJĘTEGO ZMIANĄ PLANU MIEJSCOWEGO
 - - - LINIE ROZGRANICZAJĄCE TERENY O RÓŻNYM PRZEZNACZENIU LUB RÓŻNYCH ZASADACH ZAGOSPODAROWANIA
 - - - NIEPRZEKRACZALNA LINIA ZABUDOWY
 RM - TEREN ZABUDOWY ZAGRODOWEJ
 OZNACZENIA WYMIKAJĄCE Z PRZEPISÓW ODREBNYCH
 WŁOSZCZOWSKO-JEDRZEJOWSKI OBSZAR CHRONIENEGO KRAJOBRAZU

ZMIANA MIEJSCOWEGO PLANU ZAGOSPODAROWANIA PRZESTRZENNEGO GMINY NAGŁOWICE
 RYSUNEK PLANU
 Załącznik Nr 1az do Uchwały Nr XIV/71/2015 Rady Gminy Nagłowice z dnia 4 września 2015 r.
 SKALA: 1 : 1 000

Załącznik Nr 2 do uchwały Nr XIV/71/2015

Rady Gminy Nagłowice

z dnia 4 września 2015 r.

Rozstrzygnięcie o sposobie rozpatrzenia uwag do projektu zmiany miejscowego planu zagospodarowania przestrzennego Gminy Nagłowice

Na podstawie art. 20 ust. 1 ustawy z dnia 23 marca 2003 r. o planowaniu i zagospodarowaniu przestrzennym (t.j. Dz. U. z 2015 r. poz. 199 ze zm.) Rada Gminy Nagłowice rozstrzyga o sposobie rozpatrzenia uwag do projektu planu:

Uwaga 1

- 1) wpłynęła 17 lipca 2015 r. od Pana W. Z.,
- 2) dotyczyła działki o numerze 1197/1,
- 3) zgodnie z wyłożonym do publicznego wglądu projektem planu miejscowego działki znajdują się w granicach terenów oznaczonego na rysunku planu symbolami 1.4RM3 – teren zabudowy zagrodowej i 1.4P1 – teren zabudowy produkcyjnej składów i magazynów.

Treść uwagi:

Pan W. Z. wnosi o zmianę proporcji pomiędzy częścią działki przeznaczoną pod inwestycje, a tą przeznaczoną jako działkę budowlaną. Proponuje następujący podział: 0,9166 ha jako działki inwestycyjnej od strony trasy Nagłowice-Jędrzejów oraz 0,1 ha jako działkę budowlaną. Wnosi również o nadanie działkom odrębnych numerów ewidencyjnych.

Rozstrzygnięcie:

Rada Gminy Nagłowice nie uwzględni uwagi.

Uzasadnienie:

Teren, na którym znajduje się wskazana w uwadze działka o nr 1197/1, zgodnie z projektem planu oznaczony jest jako 1.4RM3 – teren zabudowy zagrodowej i 1.4P1 – teren zabudowy produkcyjnej składów i magazynów. W związku z czym obie funkcje, o które wnosi składający uwagę są możliwe do realizacji. Nie jest natomiast możliwe przesunięcie linii rozgraniczających danych terenów poprzez zmianę w proporcji poszczególnych funkcji na danej działce z uwagi na to, że plan miejscowy nie może naruszać ustaleń Studium uwarunkowań i kierunków zagospodarowania przestrzennego Gminy Nagłowice.

Uwaga 2

- 1) wpłynęła 17 lipca 2015 r. od Pani H. Z.,
- 2) dotyczyła działki o numerze 1197/2,
- 3) zgodnie z wyłożonym do publicznego wglądu projektem planu miejscowego działki znajdują się w granicach terenów oznaczonego na rysunku planu symbolami 1.4RM3 – teren zabudowy zagrodowej i 1.4P1 – teren zabudowy produkcyjnej składów i magazynów.

Treść uwagi:

Pani H. Z. wnosi o zmianę proporcji pomiędzy częścią działki przeznaczoną pod inwestycje, a tą przeznaczoną jako działkę budowlaną. Proponuje następujący podział: 0,9161 ha jako działki inwestycyjnej od strony trasy Nagłowice-Jędrzejów oraz 0,1 ha jako działkę budowlaną. Wnosi również o nadanie działkom odrębnych numerów ewidencyjnych.

Rozstrzygnięcie:

Rada Gminy Nagłowice nie uwzględni uwagi.

Uzasadnienie:

Teren, na którym znajduje się wskazana w uwadze działka o nr 1197/2, zgodnie z projektem planu oznaczony jest jako 1.4RM3 – teren zabudowy zagrodowej i 1.4P1 – teren zabudowy produkcyjnej składów i magazynów. W związku z czym obie funkcje, o które wnosi składający uwagę są możliwe do realizacji. Nie jest natomiast możliwe przesunięcie linii rozgraniczających danych terenów poprzez zmianę w proporcji poszczególnych funkcji na danej działce z uwagi na to, że plan miejscowy nie może naruszać ustaleń Studium uwarunkowań i kierunków zagospodarowania przestrzennego Gminy Nagłowice.

Przewodniczący Rady Gminy
Nagłowice

Urszula Wojtasik-Kaczmarek

Załącznik Nr 3 do uchwały Nr XIV/71/2015

Rady Gminy Nagłowice

z dnia 4 września 2015 r.

Rozstrzygnięcie o sposobie realizacji inwestycji z zakresu infrastruktury technicznej, które należą do zadań własnych gminy oraz zasadach ich finansowania, zgodnie z przepisami o finansach publicznych, dotyczące terenu objętego zmianą miejscowego planu zagospodarowania przestrzennego Gminy Nagłowice

Na podstawie art. 20 ust.1 ustawy z dnia 27 marca 2003 roku o planowaniu i zagospodarowaniu przestrzennym (Dz. U. z 2015 r. poz. 199 ze zm.) Rada Gminy Nagłowice rozstrzyga co następuje:

1. Na obszarze objętym zmianą miejscowego planu zagospodarowania przestrzennego Gminy Nagłowice przewiduje się następujące inwestycje z zakresu infrastruktury technicznej, komunikacji i inżynierii, które należą do zadań własnych gminy:

- 1) modernizacja, przebudowa i budowa dróg publicznych;
- 2) modernizacja, przebudowa i budowa w zakresie sieci wodociągowej, kanalizacji sanitarnej i deszczowej oraz oświetlenia.

2. Realizacja inwestycji, o których mowa w ust. 1 wynika z wieloletniego planu inwestycji.

3. Powyższe inwestycje mogą być finansowane z środków własnych gminy lub przy wykorzystaniu dotacji, mających na celu finansowe wsparcie realizacji inwestycji.

Przewodniczący Rady Gminy
Nagłowice

Urszula Wojtasik-Kaczmarek