



DZIENNIK URZĘDOWY

WOJEWÓDZTWA ŚWIĘTOKRZYSKIEGO

Kielce, dnia 13 listopada 2015 r.

Poz. 3261

UCHWAŁA NR XIII/72/2015 RADY GMINY W GOWARCZOWIE

z dnia 27 października 2015 r.

w sprawie zatwierdzenia Planu Odnowy Miejscowości Bernów na lata 2015-2022

Na podstawie art. 18 ust. 2, pkt. 6 ustawy z dnia 8 marca 1990 roku o samorządzie gminnym (tj. Dz. U. z 2015r. poz. 1515) Rada Gminy w Gowarczowie uchwala co następuje:

§ 1. Zatwierdza się „Plan Odnowy Miejscowości Bernów na lata 2015-2022” stanowiący załącznik nr 1 do niniejszej uchwały.

§ 2. Wykonanie uchwały powierza się Wójtowi Gminy.

§ 3. Uchwała wchodzi w życie po upływie 14 dni od dnia ogłoszenia w Dzienniku Urzędowym Województwa Świętokrzyskiego.

Przewodniczący Rady Gminy

Czesław Ludwikowski

Załącznik nr 1 do uchwały

Nr XIII/72/2015

Rady Gminy w Gowarczowie

z dnia 27 października 2015 roku

PLAN ODNOWY MIEJSCOWOŚCI BERNÓW NA LATA 2015-2022



Opracowano wraz z:

- *Sołtysem Joanną Sarbą*
 - *Prezesem OSP Bernów Andrzejem Szulc*
 - *Mieszkańcami miejscowości Bernów*
- Redagowała : Justyna Szulc*

SPIS TREŚCI

| | | |
|------|--|----|
| I. | WPROWADZENIE..... | 3 |
| II. | POŁOŻENIE TERYTORIALNE I GEOGRAFICZNE..... | 4 |
| III. | CHARAKTERYSTYKA MIEJSCOWOŚCI..... | 6 |
| | a. Inwentaryzacja zasobów miejscowości..... | 6 |
| | b. Zasoby przyrodnicze..... | 6 |
| | c. Środowisko kulturowe..... | 7 |
| IV. | ANALIZA SWOT CZYLI OCENA MOCNYCH I SŁABYCH STRON, SZANS I ZAGROŻEŃ MIEJSCOWOŚCI..... | 15 |
| V. | ANALIZA ZASOBÓW MIEJSCOWOŚCI BERNÓW..... | 17 |
| VI. | KIERUNKI ROZWOJU MIEJSCOWOŚCI..... | 19 |
| VII. | GALERIA ZDJĘĆ..... | 21 |

I. Wprowadzenie

Plan Odnowy Miejscowości Bernów jest dokumentem strategicznym określającym rozwój wsi w sferze społeczno-gospodarczej na lata 2015-2022, który osiągnięty będzie przez realizację działań inwestycyjno-remontowych i społeczno-kulturalnych. Plan Odnowy Miejscowości jest jednym z najważniejszych elementów odnowy wsi, jej rozwoju oraz poprawy warunków pracy i życia mieszkańców.

Plan został opracowany w celu stworzenia całościowej wizji rozwoju miejscowości, uwzględniającej czynniki zewnętrzne i wewnętrzne wpływające na możliwość realizacji planowanych działań oraz umożliwienia beneficjentom pozyskania środków zewnętrznych na realizację zadań. Celem działania opracowanego planu jest poprawa jakości życia na obszarach wiejskich przez zaspokojenie potrzeb społecznych i kulturalnych mieszkańców wsi oraz promowanie obszarów wiejskich. Umożliwi ono rozwój tożsamości społeczności wiejskiej, zachowanie dziedzictwa kulturowego i specyfiki obszarów wiejskich.

Opracowanie takiego planu pozwoli skorzystać z funduszy Unii Europejskiej i innych źródeł finansowania. Realizacja działań w nim zawartych stworzy warunki dla rozwoju społeczno-ekonomicznego obszarów wiejskich i aktywizacji ludności wiejskiej przez wsparcie inwestycyjne przyznawane na realizację projektów związanych z zagospodarowaniem przestrzeni publicznej, w tym utrzymaniem, odbudową i poprawą stanu dziedzictwa kulturowego i przyrodniczego wsi.



tereny Bernowa – opracowanie własne

II. Położenie terytorialne i geograficzne

Sołectwo Bernów jest położone w woj. świętokrzyskim , w powiecie koneckim w gminie Gowarczów. Przez tą miejscowość biegnie droga powiatowa nr 0433T . Bernów jest jednym z 16 sołectw wchodzących w skład gminy Gowarczów. W tej miejscowości kolejną kadencję sołtysa pełni **Joanna Sarba**. Skład Rady Sołeckiej tworzą osoby : **Jadwiga Jończyk , Lech Urbańczyk , Jan Jabłoński , Łukasz Defratyka.**

Powierzchnia sołectwa wynosi 400,70 ha i jest zamieszkane przez 167 mieszkańców . Na terenie sołectwa Bernów występują piaskowce drobnoziarniste, szaro-białe, często szaro – żółte, o spoiwie krzemionkowym, drobno i średnioławicowe zaliczone do serii rudonośnej i ostrowieckiej.

Obszar sołectwa wraz z całą gminą Gowarczów zaliczony został do Regionu Zachodniomałopolskiego , obejmującego zachodnią część Wyżyny Małopolskiej. Region ten charakteryzuje się dużą liczbą dni przymrozkowych

oraz chłodnych , których jest ok.42. Pogoda przymrozkowa występuje średnio 31 dni w roku, natomiast dni chłodne bez opadów występują 12 dni w roku , oraz z dużym zachmurzeniem 20 dni w roku. Średnie zachmurzenie waha się w granicach 69 %. Średnia roczna temperatura wynosi 7,6 °C. Roczne sumy opadów wynoszą 610 mm . Pokrywa śnieżna tworzy się między 20 a 30 listopada i utrzymuje się przez mniej więcej 62 dni.

Pod względem zlewniowym teren gminy położony jest w rejonie wodnym środkowej Wisły. Stan wód oceniony jest jako dobry. Ujęcia głębinowe wód podziemnych zaopatrujące mieszkańców w wodę pitną zlokalizowane są m.in. we wsi Bernów , ujęcia zasilane są wodą pochodzącą z poziomu wodonośnego jury dolnej.

Przydatność rolnicza gruntów ornych określana jest poprzez granice kompleksów glebowo-rolniczych. W gminie Gowarczów kompleks żytni bardzo dobry występuje m.in. w sołectwie Bernów.



tereny Bernowa –opracowanie własne

III. Charakterystyka miejscowości

a) Inwentaryzacja zasobów miejscowości

Inwentaryzacja zasobów służy ujęciu stanu rzeczywistego miejscowości. Określeniu jego kondycji i możliwości wykorzystania na rzecz rozwoju. Zdiagnozowana sytuacja pozwoli ustalić zasoby wyróżniające miejscowość Bernów i rozpoznać potencjał jakim dysponuje.

b) Zasoby przyrodnicze

Krajobraz sołectwa Bernowa to dominacja pól uprawnych , łąki , sady. Bernów charakteryzuje się bogatą florą i fauną. Występują tu krajobrazy rolnicze, które posiadają szczególne walory przyrodnicze. Walory w postaci różnorodnych cech środowiska przyrodniczego , bardzo dogodne warunki klimatyczne, czystość powietrza przesądają o tym , iż Bernów jest doskonałym miejscem do odpoczynku , grzybobrania. Na florę składają się oprócz pól rolniczych także siedliska wilgotne, natomiast na faunę wszystkie grupy zwierząt oraz grupy płazów i gadów.



Krajobraz Bernowa- opracowanie własne

c) Środowisko kulturowe



Kapliczka przydrożna – opracowanie własne

Do dziedzictwa religijnego

należy kapliczka przydrożna , która jest odnawiana systematycznie i przy , której co roku śpiewane są pieśni ku czci Maryi (majówki). Druga kapliczka w miejscowości Bernów znajdująca się na rozdrożu dróg gruntowych , gdzie jedna z tych dróg łączy się z sołectwem Korytków. Wybudowana kapliczka zastąpiła stary drewniany krzyż.



kapliczka –opracowanie własne



Remiza Ochotniczej Straży Pożarnej w Bernowie –opracowanie własne


Ochotnicza Straż Pożarna w Bernowie została założona 12.01.1969 roku o czym świadczy protokół z walnego zebrania sprawozdawczo- wyborczego z dnia 21.01.1996 roku. Na ten dzień czynnymi członkami było 18 druhów. Podczas tej kadencji jednostka OSP osiągnęła wiele sportowych sukcesów.



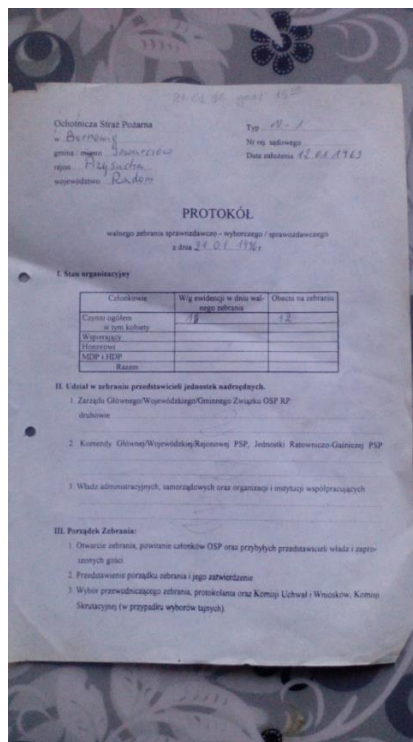
Dyplom za udział w I Turnieju Piłki Nożnej - opracowanie własne



Dyplom za udział w I Halowym Turnieju Tenisa Stołowego-opracowanie własne



Dyplom oraz medale dla naczelnika Ireneusza Jurka za zajęcie II miejsca w II Turnieju Tenisa Stołowego-opracowanie własne



Protokół z walnego zebrania sprawozdawczego z 21.01.1996.r-opracowanie własne

W 2011 roku prężnie swoją działalność ponownie rozpoczęła jednostka Ochotniczej Straży Pożarnej, w liczbie 22 druhow- pod nowo wybranym zarządem w skład którego wchodzi następujący druhowie :

Zarząd OSP Bernów

| Funkcja | Imię i nazwisko |
|------------------------|------------------------|
| <i>Prezes</i> | Andrzej Szulc |
| <i>Naczelnik</i> | Ireneusz Jurek |
| <i>Z-ca naczelnika</i> | Tomasz Szulc |
| <i>Sekretarz</i> | Łukasz Słyk |
| <i>Skarbnik</i> | Janusz Urbańczyk |
| <i>Gospodarz</i> | Kamil Mastalerz |
| <i>Członek</i> | Henryk Malczewski |

Komisja Rewizyjna OSP Bernów

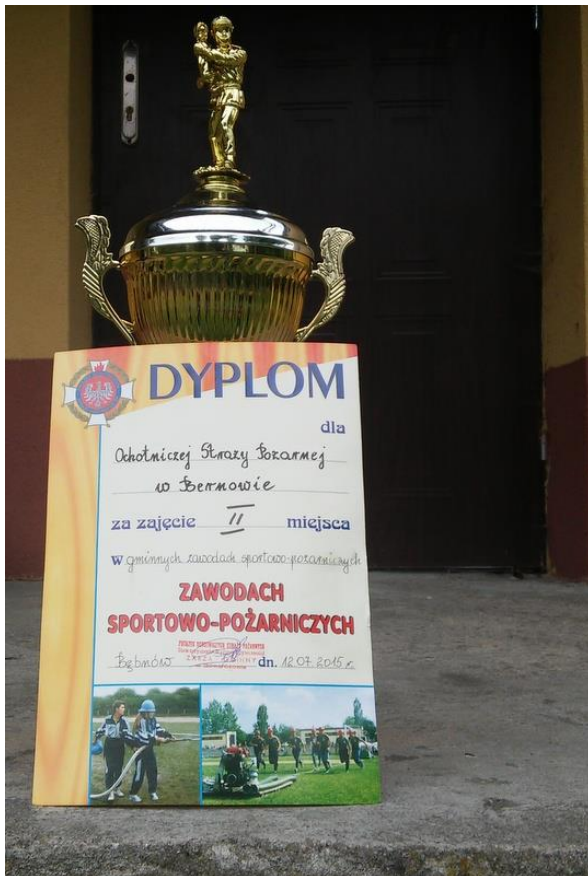
| Funkcja | Imię i nazwisko |
|-----------------------|------------------------|
| <i>Przewodniczący</i> | Grzegorz Jończyk |
| <i>Sekretarz</i> | Łukasz Szulc |
| <i>Członek</i> | Łukasz Defratyka |



Jednostka OSP Bernów od 4 lat bierze czynny udział w gminnych zawodach sportowo – pożarniczych . W ciągu tych lat zajęli czołowe miejsca :

- 2013 rok- 3 miejsce
- 2014 rok- 2 miejsce
- 2015 rok- 2 miejsce

Puchar OSP Bernów za zajęcie III miejsca w gminnych zawodach sportowo-pożarniczych –opracowanie własne



Puchar oraz dyplom OSP Bernów za zajęcie II miejsca w gminnych zawodach sportowo-pożarniczych – opracowanie własne

W roku 2014 sołectwo Bernów było organizatorem gminnych zawodów sportowo – pożarniczych . To przedsięwzięcie cieszyło się uznaniem wśród okolicznych mieszkańców i innych jednostek OSP . Jednostka Ochotniczej Straży Pożarnej w 2011 roku brała udział w II Turnieju Piłki Nożnej o Puchar Prezesa OSP Korytków . OSP zajęła II miejsce w tym turnieju , natomiast Królem Strzelców został prezes jednostki OSP Andrzej Szulc.



Puchar za zajęcie III miejsca w Turnieju o Puchar Prezesa OSP Korytków- opracowanie własne.

W roku 2015 jednostka Ochotniczej Straży Pożarnej w Bernowie brała udział w powiatowych zawodach sportowo – pożarniczych w Końskich. Jako pierwsza jednostka OSP w historii gminy Gowarczów zajęła I miejsce w powiecie .



Wręczenie pucharu oraz dyplomu dowódcy za zajęcie I miejsca w zawodach powiatowych w Końskich – opracowanie własne



Jednostka OSP Bernów podczas zawodów powiatowych w Końskich – opracowanie własne

IV. ANALIZA SWOT CZYLI OCENA MOCNYCH I SŁABYCH STRON, SZANS I ZAGROŻEŃ MIEJSCOWOŚCI

Analiza SWOT jest jedną z podstawowych metod analizy strategicznej, może być także wykorzystywana w działalności doradczej (consulting) jako technika diagnozy organizacji. Nazwa metody jest akronimem angielskich słów:

- *strengths (mocne strony)*
- *weaknesses (słabe strony)*
- *opportunities (szanse potencjalne lub zaistniałe w otoczeniu)*
- *threats (zagrożenia prawdopodobne lub istniejące w otoczeniu)*

W praktyce należy sklasyfikować wszystkie czynniki mające wpływ na bieżącą lub przyszłą pozycję przedsięwzięcia. Istnieją dwa kryteria klasyfikacji: zewnętrzne w stosunku do przedsięwzięcia i mające charakter uwarunkowań wewnętrznych oraz wywierające wpływ negatywny lub pozytywny na przedsięwzięcie. W efekcie analizy otrzymujemy cztery listy: silnych stron (które należy wzmacniać), słabych stron (które należy niwelować), szans (które należy wykorzystać) oraz zagrożeń (których należy unikać). Kolejnym krokiem jest sporządzenie syntezy, która wytycza strategiczne cele dla rozwoju przedsięwzięcia.

| MOCNE STRONY | SŁABE STRONY |
|--|--|
| <ul style="list-style-type: none"> • bliskość natury • tereny nadające się do rozwoju przemysłu i gospodarki • rozbudowa miejscowości • dobre walory terenowe z przeznaczenie na ścieżki rowerowe. • brak przemysłu silnie zanieczyszczającego środowisko. • niezanieczyszczone środowisko naturalne • teren atrakcyjny rekreacyjnie • położenie w malowniczej okolicy (lasy , łąki) • dużo zieleni | <ul style="list-style-type: none"> • słabo rozwinięte usługi turystyczne • nierównomierny rozwój sołectw tzw. „wsie dalekie od szosy „ • słabo wykorzystywane walory przyrodnicze • mało rozwinięte połączenia komunikacyjne • brak chodnika • brak ścieżki rowerowej • brak boiska • niezadawalający stan techniczny dróg na terenie sołectwa m.in. droga powiatowa 0433T (zły stan nawierzchni) • bardzo małe zaangażowanie społeczeństwa w życie wsi • brak placu zabaw dla dzieci • brak stowarzyszeń • niezagospodarowane tereny (np. przy stawie wiejskim) • duże koszty prowadzenia działalności • brak kanalizacji |
| SZANSE | ZAGROŻENIA |
| <ul style="list-style-type: none"> • rozwój turystyki i agroturystyki • zmniejszenie liczby osób zagrożonych wykluczeniem społecznym • dbałość ogółu mieszkańców o środowisko i estetykę • współpraca z sąsiadującymi sołectwami • integracja społeczna i wspólna praca na rzecz rozwoju wsi • współpraca z samorządem gminnym • odpowiednie wykorzystanie terenów (stawu wiejskiego) i wykorzystanie do celów rekreacyjnych • budowa garażu przy strażnicy OSP | <ul style="list-style-type: none"> • duża odległość od większych aglomeracji • migracja ludzi wykształconych, wykwalifikowanych oraz przedsiębiorczych do miast • brak środków na wyznaczone cele • brak porozumienia • niestabilności polityczna • niewielka wiedza mieszkańców na temat zdrowego stylu życia • bezrobocie • bardzo małe nakłady na sport i kulturę • brak terenów inwestycyjnych |

V. ANALIZA ZASOBÓW MIEJSCOWOŚCI BERNÓW

| Diagnoza aktualnej sytuacji | | Wizja stanu docelowego | |
|---|--|---|--|
| Co ją wyróżnia? | <ul style="list-style-type: none"> ✓ czyste środowisko ✓ teren atrakcyjny turystycznie | Co ma ją wyróżniać? | <ul style="list-style-type: none"> ✓ boisko sportowe dla mieszkańców ✓ rozwój turystyki ✓ rozwój agroturystyki |
| Jakie pełni funkcje? | <ul style="list-style-type: none"> ✓ mieszkaniowe | Jakie ma pełnić funkcje? | <ul style="list-style-type: none"> ✓ mieszkaniowe ✓ sportowe ✓ kulturalne |
| Kim są mieszkańcy? | <ul style="list-style-type: none"> ✓ rolnicy ✓ emeryci ✓ renciści ✓ bezrobotni ✓ młodzież ✓ dzieci | Kim mają być mieszkańcy? | <ul style="list-style-type: none"> ✓ zintegrowani mieszkańcy ✓ podnoszący kwalifikacje ✓ zaangażowani w życie wsi ✓ aktywna młodzież |
| Co daje utrzymanie? | <ul style="list-style-type: none"> ✓ emerytury ✓ renty ✓ zasiłki dla bezrobotnych ✓ pomoc społeczna ✓ rolnictwo | Co ma dać utrzymanie? | <ul style="list-style-type: none"> ✓ rolnictwo ekologiczne ✓ działalność gospodarcza ✓ działalność agroturystyczna ✓ działalność turystyczna |
| Jak zorganizowani są mieszkańcy? | <ul style="list-style-type: none"> ✓ Rada Sołecka ✓ Ochotnicza Straż Pożarna | W jaki sposób mogą być zorganizowani mieszkańcy? | <ul style="list-style-type: none"> ✓ stowarzyszenia kulturalne i turystyczne (koło gospodyń wiejskich) ✓ Grupa Odnowy Wsi |
| W jaki sposób rozwiązują problemy? | <ul style="list-style-type: none"> ✓ sporadyczne zebrania wiejskie ✓ interwencje u władz gminy | W jaki sposób mogą być rozwiązywane problemy? | <ul style="list-style-type: none"> ✓ okresowe zebrania wiejskie ✓ spotkania z władzami gminy ✓ współpraca z sąsiednimi sołectwami |

| | | | |
|---|--|---|--|
| | | | <ul style="list-style-type: none"> ✓ zwiększenie przepływu informacji między mieszkańcami |
| Jaki jest stan otoczenia i środowiska? | <ul style="list-style-type: none"> ✓ brak zanieczyszczeń ✓ liczne tereny zielone ✓ świeże powietrze | Jak ma wyglądać stan otoczenia? | <ul style="list-style-type: none"> ✓ czyste i przyjazne środowisko dla ludzi i przyrody ✓ wykorzystania walorów naturalnych (staw wiejski) |
| Jakie jest rolnictwo? | <ul style="list-style-type: none"> ✓ niedoinwestowane | Jakie ma być rolnictwo? | <ul style="list-style-type: none"> ✓ innowacyjne ✓ agroturystyka ✓ ekologiczne |
| Co proponujemy dzieciom i młodzieży? | <ul style="list-style-type: none"> ✓ brak | Co zaproponujemy dzieciom i młodzieży? | <ul style="list-style-type: none"> ✓ boisko sportowe ✓ ścieżki rowerowe ✓ ścieżki spacerowe ✓ udział w rozgrywkach sportowych ✓ plac zabaw dla dzieci |

VI. KIERUNKI ROZWOJU MIEJSCOWOŚCI

W oparciu o opracowaną analizę SWOT miejscowości Bernów opracowano cele strategiczne sołectwa :

1. Budowa bazy sportowo- rekreacyjnej

Najważniejsze w tym celu będzie budowa boiska oraz placu zabaw dla dzieci.

Po odpowiednim zagospodarowaniu oraz wykorzystaniu i doinwestowaniu terenu pozwoli to zaspokoić potrzeby odpowiednich grup wiekowych mieszkańców. Podczas realizacji tego celu można odpowiednio

zagospodarować staw wiejski i wykorzystać go w celach rekreacyjnych dla mieszkańców Bernowa , okolicznych miejscowości a także turystów.

2. Budowa garażu przy strażnicy OSP Bernów

Priorytetem w tym celu będzie budowa garażu przy remizie Ochotniczej Straży Pożarnej w Bernowie. Czołowe miejsca w gminnych zawodach sportowo – pożarniczych w ostatnich latach świadczą o tym , że członkowie OSP są bardzo zaangażowani w działalność pożarniczą. Dobudowanie garażu przy strażnicy może przybliżyć jednostkę do możliwości posiadania wozu strażackiego dzięki , któremu będą mogli brać czynny udział w akcjach pożarniczych oraz będą w stanie zapewnić bezpieczeństwo nie tylko mieszkańcom Bernowa ale także mieszkańcom okolicznych miejscowości.

3. Wzrost aktywność mieszkańców

Bardzo ważne w tym celu będzie dążenie do zwiększenia stopnia integracji mieszkańców oraz świadomości dotyczącej odpowiedzialności za miejsce zamieszkania czyli np. porządkowanie terenów. Zrzeszanie się w grupy i organizacje oraz wspólne organizowanie imprez kulturowych.

4. Poprawa infrastruktury i estetyki miejscowości.

Ważne w tym celu będzie poprawa stanu dróg, oczyszczanie przydrożnych rowów, poprawa oświetlenia , budowa chodników .

Realizacja powyższych celów pozwoli wykorzystać duży potencjał , którym dysponuje sołectwo Bernów. Jednak aby nie stracić szansy na rozwój należy aktywnie współdziałać , aby poprawić jakość życia mieszkańców.

VII. GALERIA ZDJĘĆ



Krajobraz Bernowa – opracowanie własne



Teren Bernowa – opracowanie własne



Remiza OSP Bernów – opracowanie własne



Gminne zawody sportowo – pożarnicze w Rudzie Białaczowskiej - zdjęcie opracowane przez druha OSP Bernów



Członkowie Ochotniczej Straży Pożarnej w Bernowie – zdjęcie opracowane przez druha OSP Bernów



Ochotnicza Straż Pożarna w Bernowie – zdjęcie opracowane przez druha OSP Bernów.



Jednostka OSP Bernów , zawody powiatowe w Końskich – opracowanie własne



Ochotnicza Straż Pożarna w Bernowie , zawody powiatowe w Końskich – opracowanie własne