



# DZIENNIK URZĘDOWY

## WOJEWÓDZTWA ŚWIĘTOKRZYSKIEGO

---

Kielce, dnia 2 sierpnia 2016 r.

Poz. 2456

**UCHWAŁA NR XXVII / 171 / 2016**  
**RADY GMINY W CZARNOCINIE**

z dnia 26 lipca 2016 r.

**w sprawie zaliczenia dróg do kategorii dróg gminnych oraz ustalenia ich przebiegu**

Na podstawie art. 18 ust. 2 pkt 15 ustawy z dnia 8 marca 1990 r. o samorządzie gminnym /Dz. U. z 2016 roku poz. 446/ oraz art. 7 ust. 2 i ust. 3 ustawy z dnia 21 marca 1985 r. o drogach publicznych /Dz. U. z 2015 roku poz. 460/, po zasięgnięciu opinii Zarządu Powiatu Kazimierskiego, wyrażonej w uchwale Nr 34/84/2016 z dnia 20.07.2016 r., Rada Gminy w Czarnocinie uchwala, co następuje:

§ 1. 1. Zalicza się do kategorii dróg gminnych drogi o znaczeniu lokalnym niezaliczone do innych kategorii, stanowiące uzupełnienie sieci dróg służących miejscowym potrzebom zgodnie z wykazem stanowiącym załącznik Nr 1 do niniejszej uchwały.

2. Przebieg dróg gminnych wymienionych w ust. 1 został określony na mapach stanowiących załączniki graficzne Nr 2, Nr 3, Nr 4, Nr 5 i Nr 6 do niniejszej uchwały.

§ 2. Wykonanie uchwały powierza się Wójtowi Gminy.

§ 3. Uchwała podlega ogłoszeniu w Dzienniku Urzędowym Województwa Świętokrzyskiego i wchodzi w życie po upływie 14 dni od dnia ogłoszenia.

Przewodniczący Rady Gminy

**Kazimierz Warszawa**

Załącznik Nr 1  
do Uchwały Nr XXVII/171/2016  
Rady Gminy w Czarnocinie  
z dnia 26 lipca 2016 r.

## WYKAZ DRÓG GMINY CZARNOCIN ZALICZONYCH DO KATEGORII DRÓG GMINNYCH

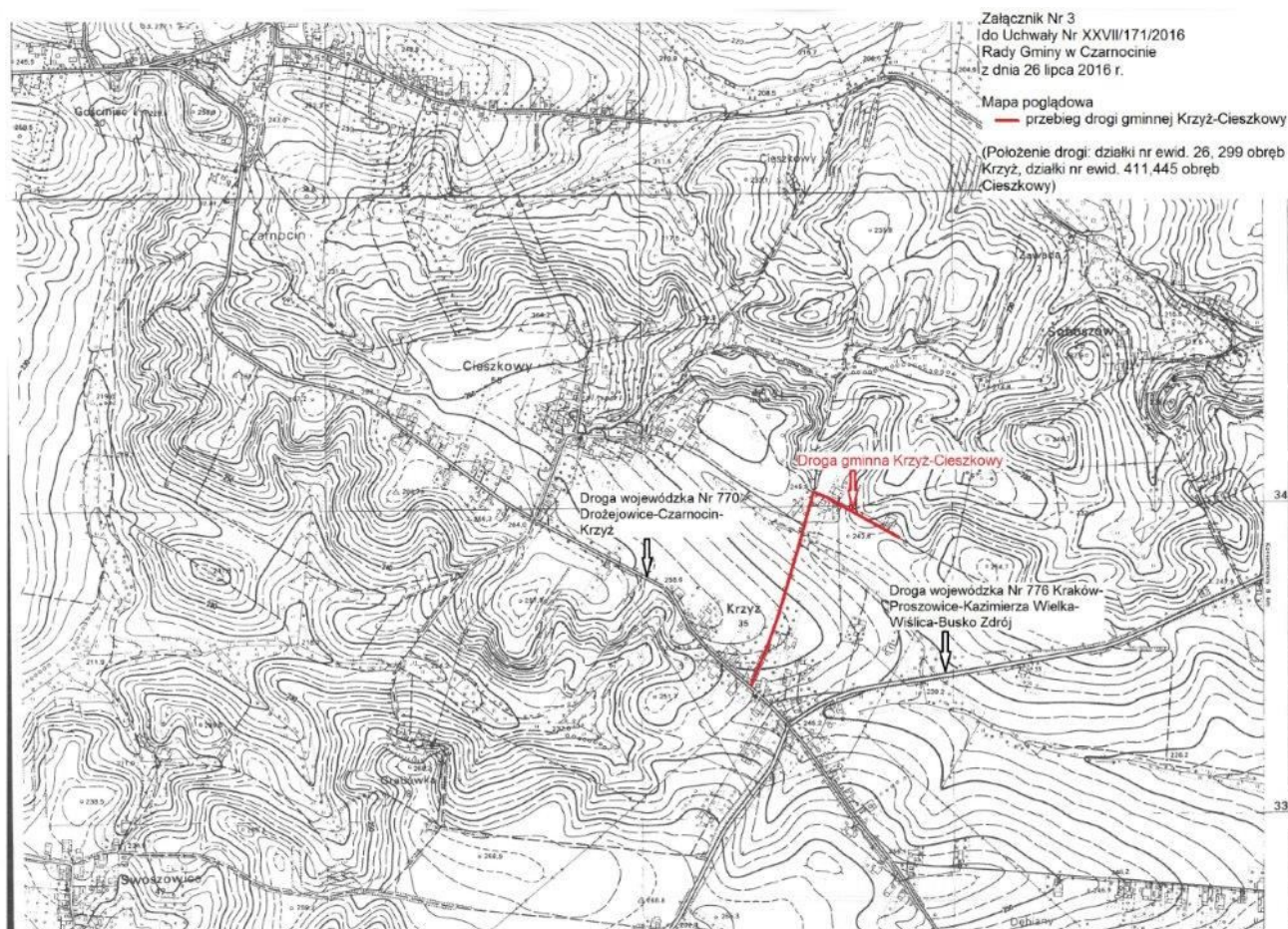
L.p.	Nazwa drogi	Przebieg drogi	Długość drogi
1	2	3	4
1	Będziaki Centrum	Położenie drogi: działka nr ewid. 155 obręb Będziaki. Przebieg drogi: od drogi powiatowej Nr 0526T Będziaki- Kolosy- Kosówka- Kamienna- Kocina przez całą długość działki oznaczonej numerem ewidencyjnym 155 obręb Będziaki .	405 m
2	Krzyż- Cieszkowy	Położenie drogi: działki nr ewid. 26 i 299 obręb Krzyż oraz działki nr ewid. 411 i 445 obręb Cieszkowy. Przebieg drogi: od drogi wojewódzkiej Nr 770 Drożejowice-Czarnocin-Krzyż, przez całą długość działki oznaczonej numerem ewidencyjnym 26 obręb Krzyż, następnie przez fragment działki nr ewid. 411 obręb Cieszkowy, przez całą długość działki oznaczonej numerem ewid. 445 obręb Cieszkowy oraz przez fragment działki nr ewid. 299 obręb Krzyż do ostatniej działki zabudowanej.	960 m
3	Miławczyce Centrum	Położenie drogi: działka nr ewid. 221/4 i 221/3 obręb Miławczyce. Przebieg drogi: od drogi wojewódzkiej Nr 770 Drożejowice- Czarnocin- Krzyż, przez całą długość działek oznaczonych numerami ewidencyjnymi 221/4 i 221/3 obręb Miławczyce do drogi powiatowej Nr 0519T Bugaj- Miławczyce-Michałowice.	965 m
4	Miławczyce	Położenie drogi: działki nr ewid. 200/2, 200/1 i 133/2 obręb Miławczyce. Przebieg drogi: od drogi wojewódzkiej Nr 770 Drożejowice- Czarnocin- Krzyż, przez całą długość działek nr ewid. 200/2, 200/1 i 133/2 obręb Miławczyce, do drogi powiatowej Nr 0519T Bugaj- Miławczyce-Michałowice.	891 m

5	Mikołajów-Zagajów	<p>Położenie drogi: działka nr ewid. 151 obręb Mikołajów oraz działka nr ewid. 293 obręb Zagajów.</p> <p>Przebieg drogi: od drogi powiatowej Nr 0523T Krzyż-Mikołajów-Bogoryja-Stropieszyn-Krzczonów-Gościniec, przez całą długość działki oznaczonej numerem ewidencyjnym 151 obręb Mikołajów oraz działki oznaczonej numerem ewidencyjnym 293 obręb Zagajów, do drogi gminnej Nr 317011T Zagajów-Charbinowice.</p>	1542 m
6	Stropieszyn	<p>Położenie drogi: działka nr ewid. 21 obręb Stropieszyn.</p> <p>Przebieg drogi: przez całą długość działki oznaczonej numerem ewidencyjnym 21 do drogi powiatowej Nr 0138T Koniecmoście-Brodek Wąski-Kamienna-Bogoryja-Stropieszyn-Charbinowice-Grodowice-Brodek-Bejsce-Dobiesławice</p>	800 m
Razem			5563 m



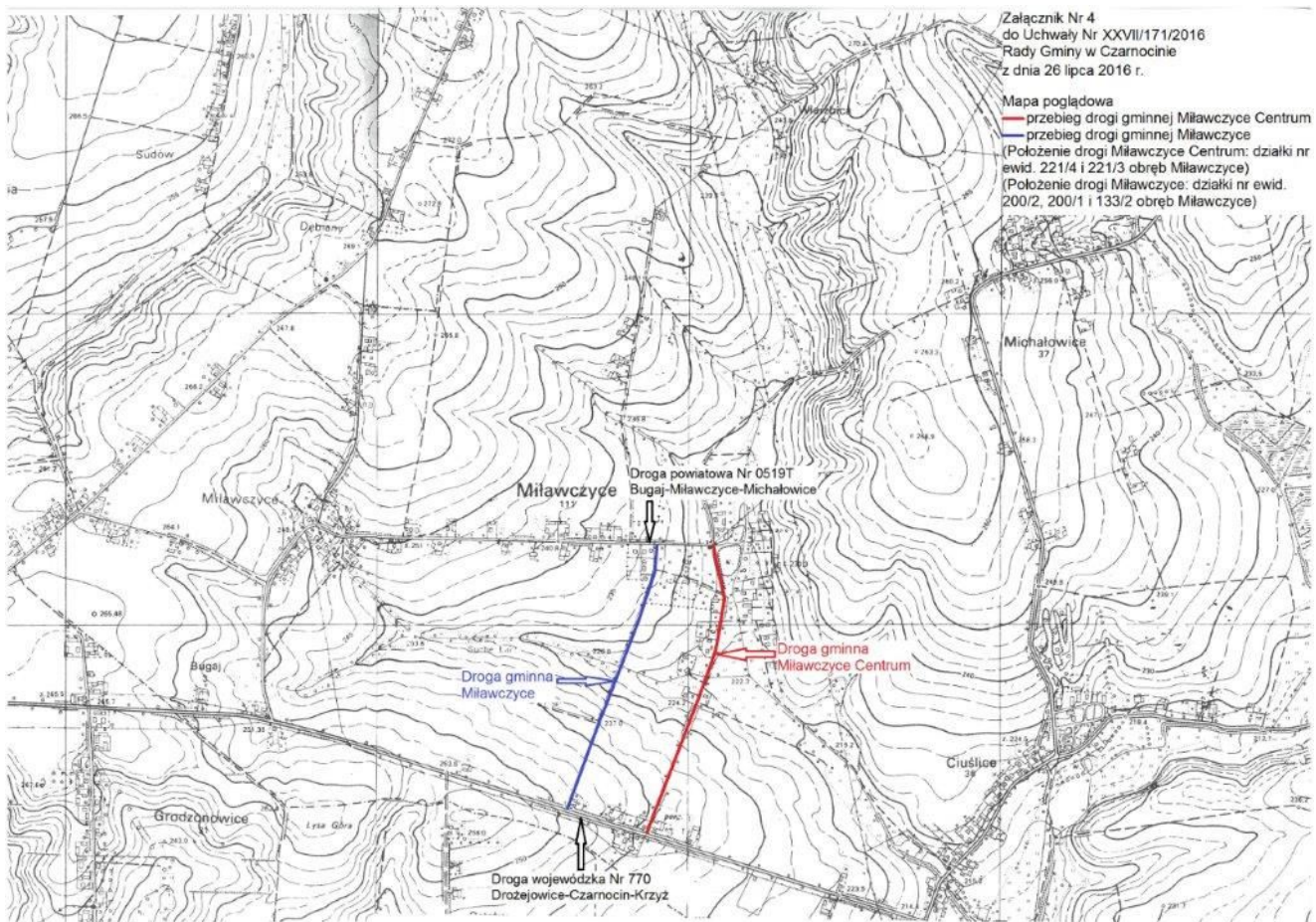
Załącznik Nr 3 do uchwały Nr XXVII / 171 / 2016  
Rady Gminy w Czarnocinie  
z dnia 26 lipca 2016 r.

### Załącznik Nr 3



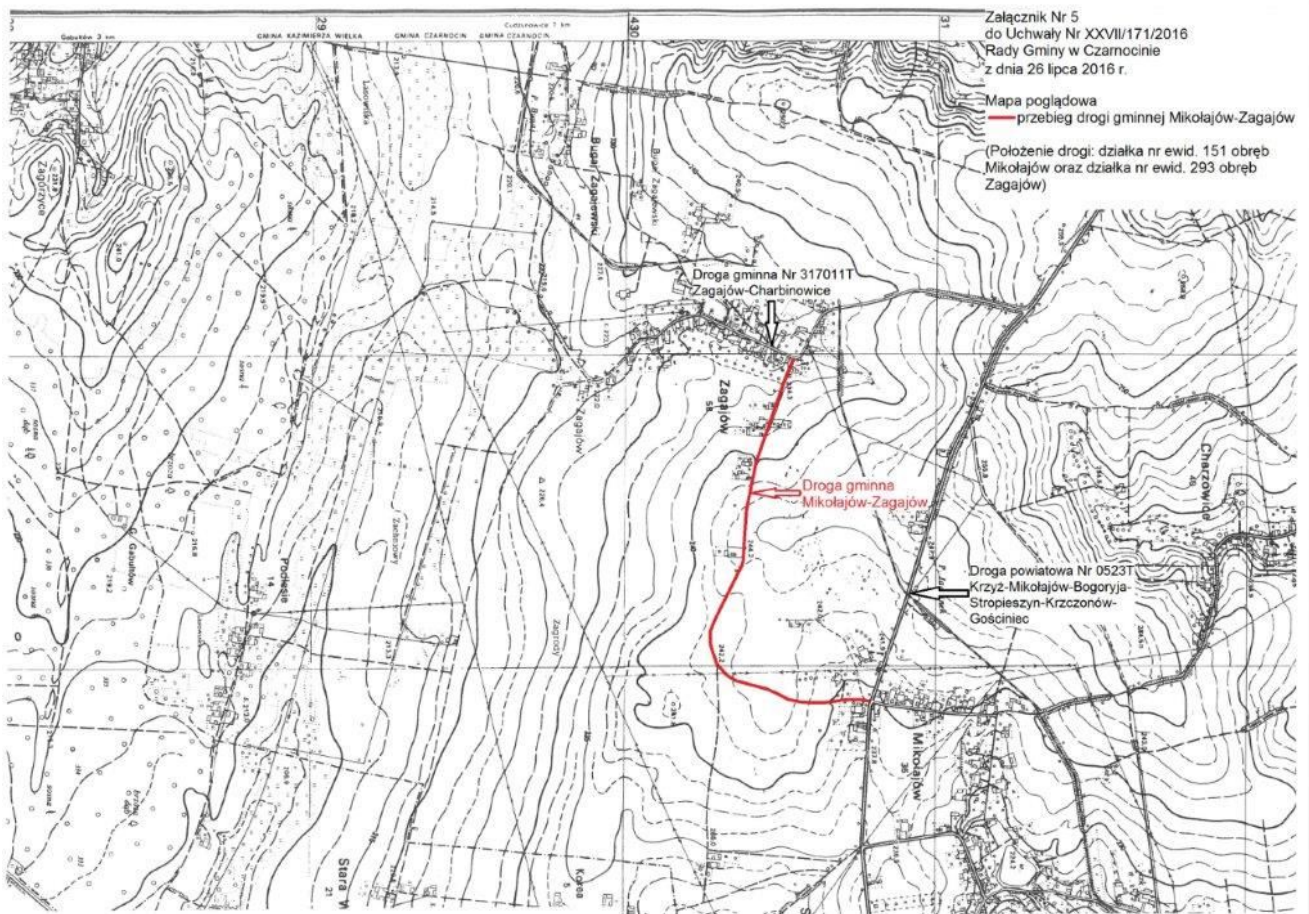
Załącznik Nr 4 do uchwały Nr XXVII / 171 / 2016  
Rady Gminy w Czarnocinie  
z dnia 26 lipca 2016 r.

### Załącznik Nr 4



Załącznik Nr 5 do uchwały Nr XXVII / 171 / 2016  
Rady Gminy w Czarnocinie  
z dnia 26 lipca 2016 r.

### Załącznik Nr 5



Załącznik Nr 6 do uchwały Nr XXVII / 171 / 2016  
Rady Gminy w Czarnocinie  
z dnia 26 lipca 2016 r.

### Załącznik Nr 6

