



DZIENNIK URZĘDOWY

WOJEWÓDZTWA ŚWIĘTOKRZYSKIEGO

Kielce, dnia 6 września 2016 r.

Poz. 2709

ROZPORZĄDZENIE NR 30/2016 DYREKTORA REGIONALNEGO ZARZĄDU GOSPODARKI WODNEJ W KRAKOWIE

z dnia 5 września 2016 r.

w sprawie ustanowienia strefy ochronnej ujęcia wody podziemnej ze źródła „URSUS” w Oblęgorku

Na podstawie art. 58 ust. 1 ustawy z dnia 18 lipca 2001 r. - Prawo wodne (Dz. U. z 2015 r. poz. 469, z późn. zm.¹⁾) zarządza się, co następuje:

§ 1. 1. Ustanawia się strefę ochronną ujęcia wody podziemnej ze źródła „URSUS” w Oblęgorku w gminie Strawczyn, powiecie kieleckim, województwie świętokrzyskim, zwaną dalej strefą ochronną.

2. Strefę ochronną dzieli się na:

- 1) teren ochrony bezpośredniej, obejmujący wielobok o wymiarach 41 x 35 x 37 x 24 x 12 [m], położony w Oblęgorku w gminie Strawczyn, przedstawiony w załączniku nr 1 do rozporządzenia;
- 2) teren ochrony pośredniej obejmujący obszar o powierzchni 138 ha, położony w Oblęgorku i Oblęgorze w gminie Strawczyn, przedstawiony w załączniku nr 2 do rozporządzenia.

§ 2. Na terenie ochrony bezpośredniej obowiązują zakazy i nakazy, o których mowa w art. 53 ustawy z dnia 18 lipca 2001 r. - Prawo wodne.

§ 3. 1. Na terenie ochrony pośredniej zabrania się:

- 1) wprowadzania ścieków do wód lub do ziemi, z wyłączeniem spełniających wymagania określone w przepisach odrębnych wód opadowych i roztopowych, o których mowa w art. 9 ust. 1 pkt 14 lit. c ustawy z dnia 18 lipca 2001 r. Prawo wodne;
- 2) lokalizowania przydomowych oczyszczalni ścieków;
- 3) rolniczego wykorzystania ścieków;
- 4) stosowania do nawożenia gnojówki lub gnojowicy;
- 5) składowania lub przechowywania obornika bezpośrednio na powierzchni gruntu w przyzmacach polowych;
- 6) lokalizowania ferm chowu lub hodowli zwierząt;
- 7) lokalizowania składowisk odpadów niebezpiecznych, innych niż niebezpieczne i obojętne oraz obojętnych;
- 8) magazynowania odpadów, z wyłączeniem:
 - a) wstępnego magazynowania odpadów przez wytwórcę,
 - b) tymczasowego magazynowania odpadów przez prowadzącego zbieranie odpadów;
- 9) przechowywania lub składowania odpadów promieniotwórczych;

¹⁾ zmiany wymienionej ustawy zostały ogłoszone w Dz. U. z 2015 r. poz. 1590, 1642 i 2295, Dz. U. z 2016 r. poz. 352

10) lokalizowania nowych ujęć wód podziemnych, z wyjątkiem:

- a) studni zastępczych lub awaryjnych istniejącego ujęcia wody,
- b) ujęć wykorzystywanych do zwykłego korzystania z wód;

11) lokalizowania cmentarzy oraz grzebania zwłok zwierzęcych.

2. Do komunalnych osadów ściekowych stosuje się przepisy art. 96 ust. 12 pkt 2 ustawy z dnia z 14 grudnia 2012 r. o odpadach (w brzmieniu z dnia 23 stycznia 2013r. - Dz. U. z 2013 r. poz. 21).

3. Granice terenu ochrony pośredniej należy oznaczyć zgodnie z art. 57 ustawy z dnia 18 lipca 2001 r. - Prawo wodne. Lokalizację tablic informacyjnych przedstawiono w załączniku nr 2 do rozporządzenia.

§ 4. Rozporządzenie wchodzi w życie po upływie 14 dni od dnia ogłoszenia w Dzienniku Urzędowym Województwa Świętokrzyskiego.

Dyrektor

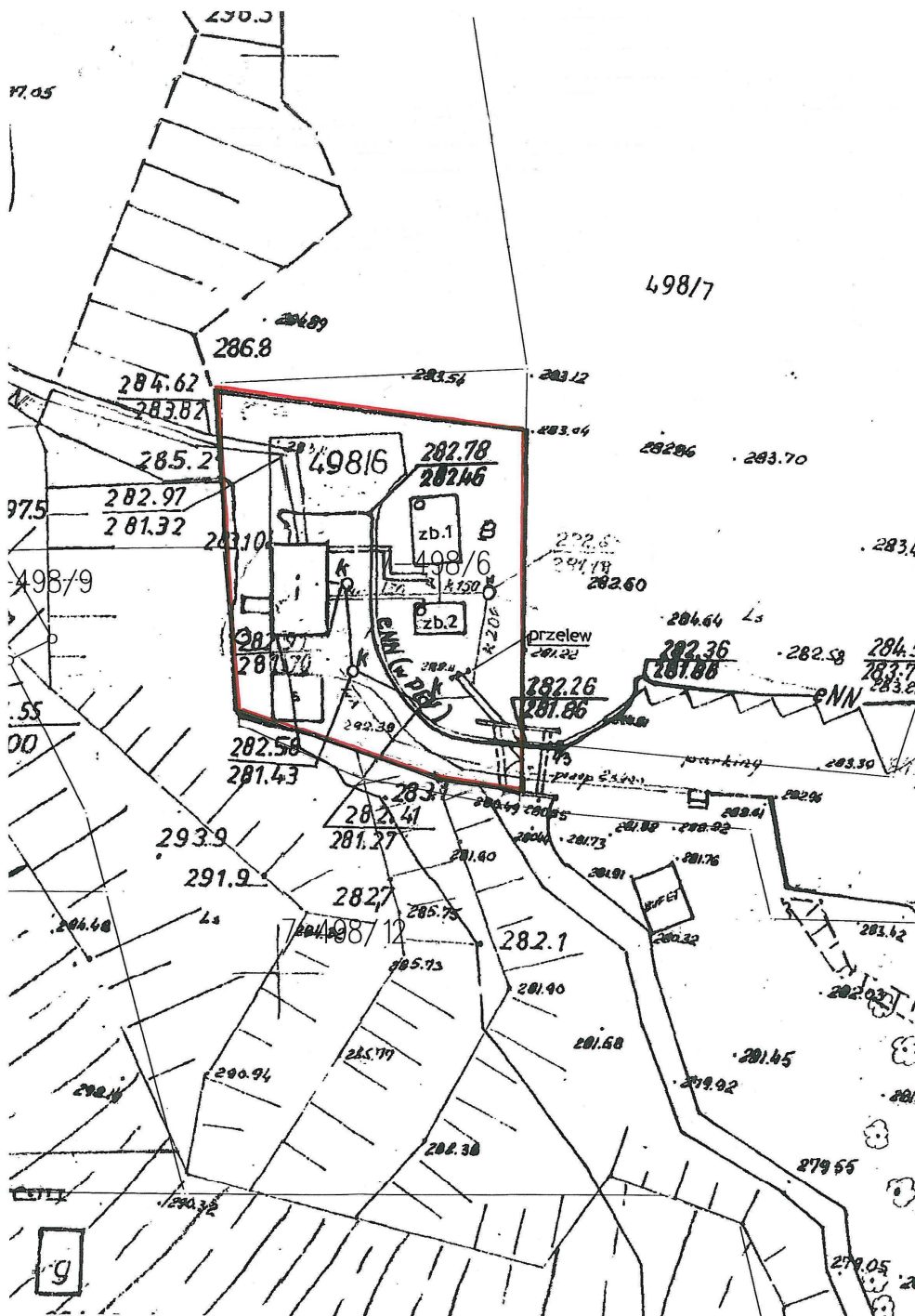
Małgorzata Owsiany

Załącznik Nr 1 do Rozporządzenia Nr 30/2016

Dyrektora Regionalnego Zarządu Gospodarki Wodnej w Krakowie
z dnia 5 września 2016 r.

MAPA TERENU OCHRONY BEZPOŚREDNIEJ STREFY OCHRONNEJ UJĘCIA WODY PODZIEMNEJ ZE ŹRÓDŁA „URSUS” W OBLĘGORKU

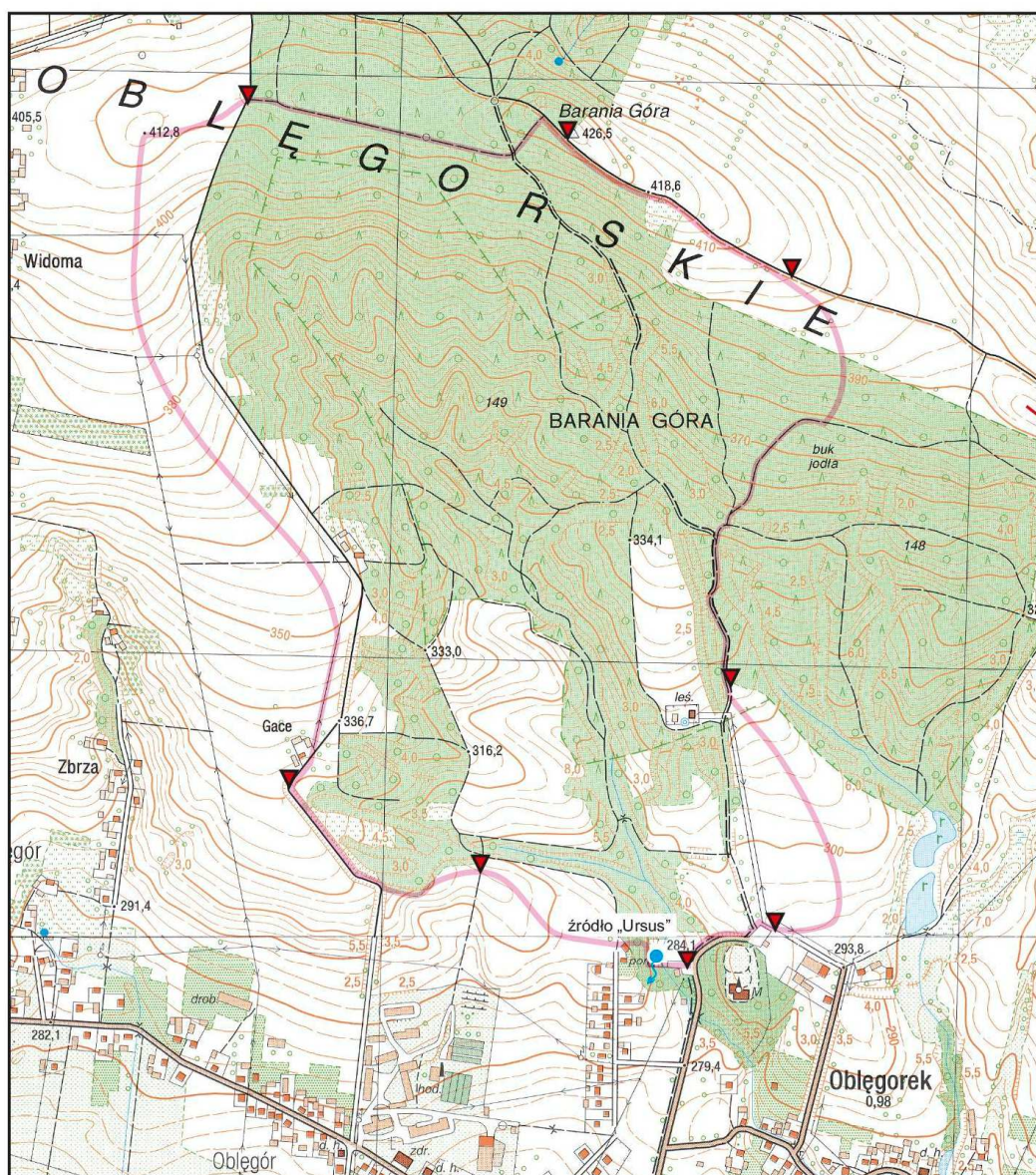
— - granica terenu ochrony bezpośredniej







Załącznik Nr 2 do Rozporządzenia Nr 30/2016

Dyrektora Regionalnego Zarządu Gospodarki Wodnej w Krakowie
z dnia 5 września 2016 r.**MAPA TERENU OCHRONY POŚREDNIEJ STREFY OCHRONNEJ
UJĘCIA WODY PODZIEMNEJ ZE ŹRÓDŁA „URSUS” W OBLĘGORKU**

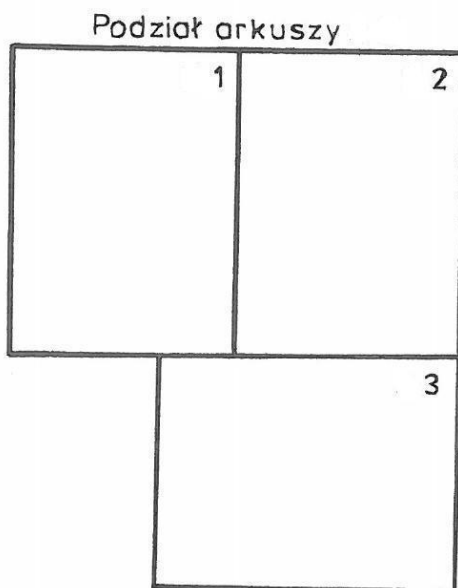
skala 1:10 000

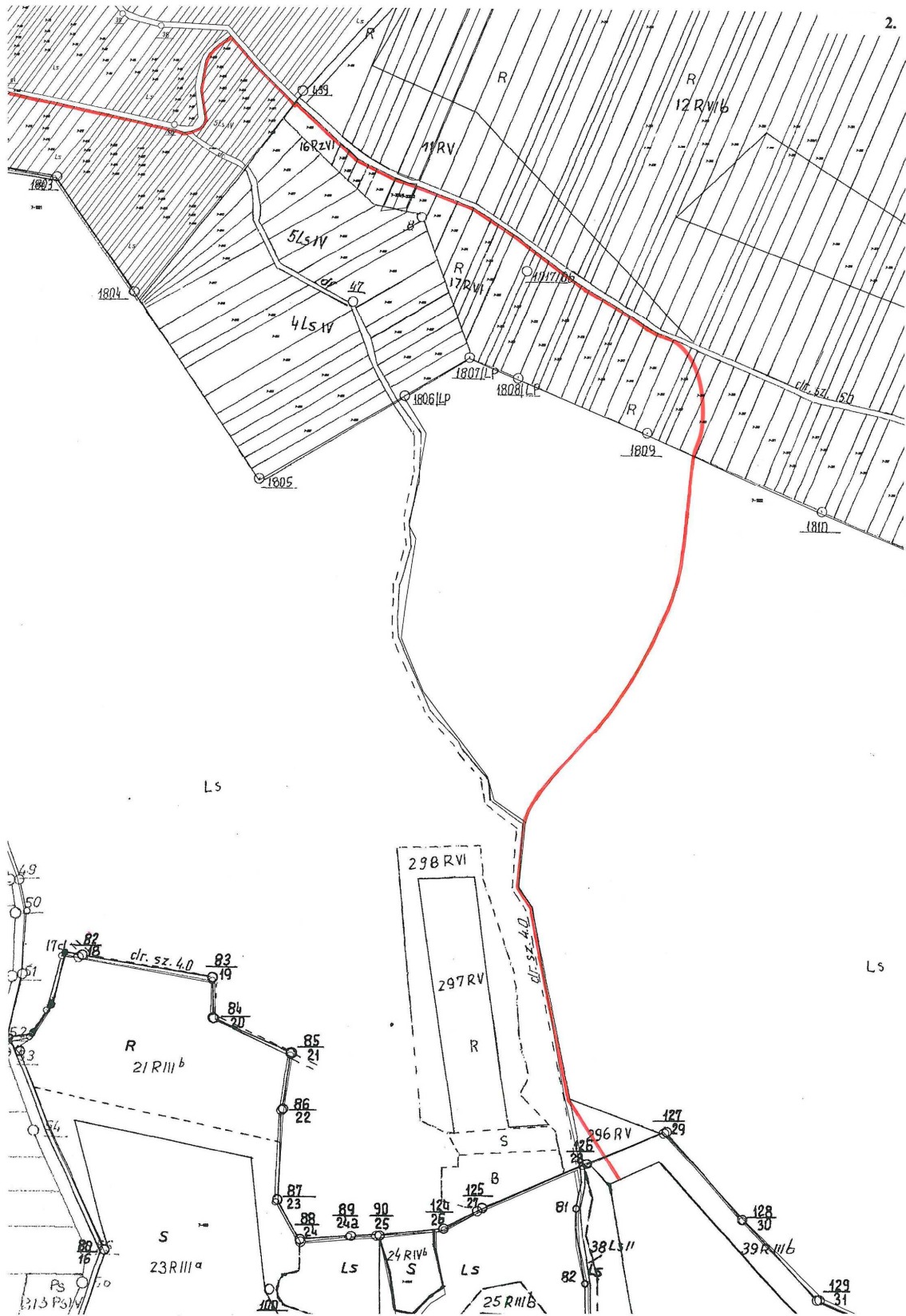


-  źródło "URSUS" w Oblegorku
-  granica terenu ochrony pośredniej
-  lokalizacja tablic informacyjnych
-  rezerwat "Barania Góra"

**MAPA TERENU OCHRONY POŚREDNIEJ STREFY OCHRONNEJ
UJĘCIA WODY PODZIEMNEJ ZE ŹRÓDŁA „URSUS” W OBLĘGORKU**

skala 1 : 3 000





3.

