



DZIENNIK URZĘDOWY

WOJEWÓDZTWA ŚWIĘTOKRZYSKIEGO

Kielce, dnia 15 września 2016 r.

Poz. 2794

UCHWAŁA NR XXIV/197/2016 RADY MIEJSKIEJ W PIŃCZOWIE

z dnia 7 września 2016 r.

w sprawie wyznaczenia obszaru zdegradowanego i obszaru rewitalizacji Gminy Pińczów

Na podstawie art.18 ust.2 pkt 15 ustawy z dnia 8 marca 1990r. o samorządzie gminnym (Dz.U. z 2016r. poz.446) oraz art.8 ust. 1 i art.11 ust.5 pkt 1 ustawy z dnia 9 października 2015r. o rewitalizacji (Dz.U. poz.1777) Rada Miejska w Pińczowie uchwala, co następuje:

§ 1. Na podstawie sporządzonej diagnozy i konsultacji społecznych wyznacza się obszar zdegradowany i obszar rewitalizacji Gminy Pińczów w granicach określonych w załącznikach nr 1-8 do niniejszej uchwały.

§ 2. 1. Obszary o których mowa w §1, stanowią tereny znajdujące się w stanie kryzysowym z powodu koncentracji negatywnych zjawisk społecznych, w szczególności bezrobocia, przestępczości, niskiego udziału w życiu publicznym, a także występowania negatywnych zjawisk gospodarczych, przestrzenno - funkcjonalnych i technicznych.

2. Diagnoza potwierdzająca spełnienie przez obszary, o których mowa w §1 przesłanek ich wyznaczenia stanowi załącznik nr 1 do uchwały.

§ 3. Obszar rewitalizacji stanowi 0,14% powierzchni gminy i na dzień przyjęcia uchwały jest zamieszkały przez 21,26% mieszkańców Gminy Pińczów.

§ 4. Ustanawia się na rzecz Gminy Pińczów prawo pierwokupu wszystkich nieruchomości położonych na obszarze rewitalizacji.

§ 5. Wykonanie uchwały powierza się Burmistrzowi Miasta i Gminy Pińczów.

§ 6. Uchwała podlega ogłoszeniu w Dzienniku Urzędowym Województwa Świętokrzyskiego i wchodzi w życie po upływie 14 dni od dnia ogłoszenia.

Przewodniczący Rady
Miejskiej w Pińczowie

Jan Radkiewicz

Załącznik Nr 1 do Uchwały Nr XXIV/197/2016

Rady Miejskiej w Pińczowie

z dnia 7 września 2016 r.

DIAGNOZA OBECNEJ SYTUACJI
W GMINIE PIŃCZÓW SŁUŻĄCA
WYZNACZENIU OBSZARU
ZDEGRADOWANEGO I OBSZARU
REWITALIZACJI



INSTYTUT STRATEGII I WSPÓŁPRACY
„INTERCHARRETTE” SP. Z O.O.

MARZEC 2016

Opracowano na zlecenie

Gminy Pińczów

na podstawie Umowy NR IPP.V.272 – 11/16 zawartej w dniu 02 luty 2016 r. pomiędzy:

GMINĄ PIŃCZÓW

z siedzibą: **ul. 3 Maja 10, 28-400 Pińczów**

reprezentowaną przez: mgr inż. Marka Zatorskiego – Z-ca Burmistrza Miasta i Gminy

NIP: 662-176-15-14

REGON: 291009840

a

INSTYTUTEM STRATEGII I WSPÓŁPRACY „INTERcharrette” Sp. z o.o.

z siedzibą: **ul. Legionów 5A/10, 33-100 Tarnów**

NIP: 873-325-44-79

REGON: 360796483

reprezentowanym przez: Stanisława Lisa – Prezesa Zarządu,
Eksperta ds. polityki regionalnej, funduszy UE, EOG i PPP

SPIS TREŚCI

WSTĘP.....	5
1 Strefa przestrzenna.....	6
1.1 Charakterystyka zagospodarowania przestrzennego i uwarunkowania historyczne gminy	6
1.1.1 Położenie i układ funkcjonalny	6
1.1.2 Rys historyczny	8
1.1.3 Ochrona zabytków.....	11
1.1.4 Turystyka.....	14
1.1.5 Środowisko przyrodnicze	18
1.1.6 Rolnictwo	19
2 Sfera gospodarcza	21
2.1 Podmioty gospodarcze.....	21
2.2 Infrastruktura techniczna	23
2.2.1 Transport	23
2.2.2 Gospodarka wodna	32
2.2.3 Gospodarka ściekowa.....	36
2.2.4 Gospodarka odpadami.....	37
2.2.5 Sieć energetyczna	38
2.2.6 Zaopatrzenie w gaz.....	39
2.2.7 Zaopatrzenie w ciepło	40
2.2.8 Telekomunikacja	40
3 Analiza swot DLA PROBLEMÓW W OBSZARACH PROBLEMOWYCH.....	41
4 Strefa społeczna	45
4.1 Struktura demograficzna.....	45
4.1.1 Ludność	45
4.1.2 Gospodarka mieszkaniowa.....	48
4.2 Bezrobocie	51

4.3	Bezpieczeństwo publiczne.....	53
4.4	Oświata i wychowanie.....	55
4.5	Kultura, sport, rekreacja, Kluby Sportowe.....	57
4.5.1	Sport i rekreacja, Kluby sportowe.....	57
4.5.2	Kultura.....	59
4.6	Służba zdrowia i pomoc społeczna.....	62
4.6.1	Służba zdrowia.....	62
4.6.2	Pomoc społeczna.....	63
4.7	Analiza SWOT dla problemów społecznych w obszarach problemowych.....	66
5	Obszar zdegradowany i obszar rewitalizacji.....	70
	Opracowanie wyników badań ankietowych.....	74
6	Bibliografia.....	

WSTĘP

Podczas przygotowywania diagnozy sytuacji: czynników i zjawisk kryzysowych występujących na terenie Gminy Pińczów została przeprowadzona analiza obszarów kwalifikujących się do objęcia Gminnym Programem Rewitalizacji.

Identyfikacja obszarów problemowych została oparta o weryfikowalne kryteria, które w dłuższej perspektywie pozwolą na monitorowanie procesu rewitalizacji.

Kwantyfikowalne i weryfikowalne dane pozwalające zdiagnozować obszary problemowe w gminie pozyskano z zasobów Głównego Urzędu Statystycznego, Urzędu Miejskiego w Pińczowie, Powiatowego Urzędu Pracy, Komendy Powiatowej Policji, Miejsko - Gminnego Ośrodka Pomocy Społecznej i innych dostępnych źródeł. Zgodnie z horyzontalną polityką partycypacji społecznej pozyskano informację od lokalnych podmiotów oraz społeczeństwa.

Pozyskanie danych ilościowych i jakościowych pozwoliło na wyodrębnienie obszarów charakteryzujących się koncentracją problemów, które występują na terenie gminy.

Analiza zjawisk kryzysowych została przeprowadzona z uwzględnieniem czterech podstawowych rodzajów problemów: społecznych, gospodarczych, środowiskowych, przestrzenno – infrastrukturalnych.

Do podstawowych kryteriów uznania obszaru za zdegradowany należą m.in.:

- problemy demograficzne – depopulacja,
- problemy społeczne związane z wysokim odsetkiem ludności korzystającej z pomocy społecznej ze względu na: ubóstwo, bezradność w sprawach opiekuńczo-wychowawczych, niepełnosprawność, alkoholizm, etc.,
- bezrobocie, w tym: długotrwałe bezrobocie,
- przestępczość,
- niska aktywność społeczna mieszkańców,
- niska aktywność gospodarcza mieszkańców,
- obecność odpadów stwarzających zagrożenie dla życia, zdrowia ludzi lub stanu środowiska,
- słaba kondycja lokalnych przedsiębiorstw,
- niewystarczające wyposażenie w infrastrukturę techniczną i społeczną,
- brak dostępu do podstawowych usług,

- występująca zdegradowana tkanka mieszkaniowa, przemysłowa oraz pustostany i zdegradowane tereny.

Wystąpienie wymienionych zjawisk, w różnych konfiguracjach, wszystkich w tym samym czasie, świadczy o sytuacji kryzysowej na danym obszarze.

Wyniki analizy pozwolą określić zarówno dynamikę kryzysowych zjawisk, jak również zidentyfikować miejscowości – tzw. zdegradowane obszary, w których następuje największa koncentracja problemów.

1 STREFA PRZESTRZENNA

1.1 CHARAKTERYSTYKA ZAGOSPODAROWANIA PRZESTRZENNEGO I UWARUNKOWANIA HISTORYCZNE GMINY

1.1.1 POŁOŻENIE I UKŁAD FUNKCJONALNY

Pińczów położony jest nad rzeką Nidą, 39 km od Kielc. Miasto częściowo położone jest w Dolinie Nidy, opierając się od północy o zbocza wzgórz wchodzących w skład Garbu Pińczowskiego. Przez miasto przechodzi droga wojewódzka Nr 766 z Morawicy do Węchadłowa, a także swój początek ma droga wojewódzka Nr 767 w kierunku Busko – Zdrój.

W Pińczowie znajduje się stacja kolejowa Pińczów Wąski - część Świętokrzyskiej Kolei Dojazdowej.

Miasto jest również początkowym punktem szlaku turystycznego prowadzącego do Wiślicy.



RYSUNEK 1: GMINA PIŃCZÓW, POWIAT PIŃCZOWSKI

Źródło: www.targeo.pl



RYSUNEK 2: POŁOŻENIE GMINY PIŃCZÓW

Źródło: www.google.pl

Gmina miejsko – wiejska Pińczów położona jest w województwie świętokrzyskim, w powiecie pińczowskim, na wysokości 300 m n.p.m. Powierzchnia Miasta Pińczów wynosi 14,33km², a cała Gmina zajmuje obszar o powierzchni 213 km² i jest zamieszkiwana przez 21 307 mieszkańców¹. W skład Gminy Pińczów wchodzi 41 sołectw, zajmujących powierzchnię 198,42 km², bezpośrednio graniczy:

- ⇒ Od północy z Gminą Kije,
- ⇒ Od północnego – wschodu z Gminą Chmielnik,
- ⇒ Od wschodu z Gminą Busko Zdrój,
- ⇒ Od południowego – wschodu z Gminą Wiślica,
- ⇒ Od południa z Gminą Złota,
- ⇒ Od południowego – zachodu z Gminą Działoszyce,
- ⇒ Od północnego – zachodu z Gminą Imielno.²

1.1.2 RYS HISTORYCZNY

Rozwój Pińczowa rozpoczął się od kamieniołomu, który istniał na tym terenie w XII wieku. Bezpieczeństwa górników strzegł niewielki gród obronny, prawdopodobnie zniszczony przez Tatarów w 1241 roku. W pierwszej połowie XIV w. w jego miejscu został wzniesiony gotycki zamek, u stóp którego rozwinęła się osada. Początkowo nosiła ona nazwę *Piędziców*. Od XVI w. używana jest nazwa współczesna. Informacje o pierwszych właścicielach nie zachowały się, wiadomo jednak, że w 1424 r. osada stała się własnością rodu Oleśnickich. Wybudowali oni nową rezydencję na Górze Zamkowej, a w osadzie ufundowali klasztor Paulinów. 21 września 1428 roku zostały nadane prawa miejskie dla Pińczowa przez króla Władysława Jagiełłę na zamku w Lublinie.

W ówczesnych czasach miejscowa ludność zajmowała się uprawą rolną, sadownictwem, uprawą winorośli oraz hodowlą bydła. W pierwszej połowie XVI w. dzierżawcą miasta był burgrabia krakowski Jan Tęczyński, jednak w 1546 r. Pińczów wrócił w ręce rodu Oleśnickich.

Miasto za sprawą Mikołaja Oleśnickiego stało się ośrodkiem reformacji. Oleśnicki udzielił schronienia m.in. Franciszkowi Stankarowi – profesorowi Akademii Krakowskiej, uwięzionemu przez biskupa krakowskiego na zamku w Lipowcu i wyzwolonemu przez grupę szlachty. W latach 1550 – 1551 z miasta został wypędzony zakon paulinów, a kościół został zmieniony w zbór kalwiński. W budynkach poklasztornych powstało słynne na całą Europę gimnazjum pińczowskie nazwane później sarmackimi Atenami. W szkole nauczał m.in.

¹ Dane GUS

² „Strategia Rozwoju Gminy Pińczów do 2022 roku”

Francuz Piotr Statorius – Stojeński, wychowanek kolegium w Lozannie. Do Polski został skierowany dzięki pomocy samego Jana Kalwina. Statorius był autorem szczegółowego programu szkoły wydanej pod tytułem „*Urządzenie gimnazjum pińczowskiego*”. Był to pierwszy w historii polskiego szkolnictwa dokument tego typu.

XVI-XIX wiek

Kres ośrodkowi reformacyjnemu w Pińczowie położył biskup krakowski Piotr Myszkowski, który w 1586 r. wykupił miasto. Nastąpiła gwałtowna rekatolizacja Pińczowa. Do miasta powrócili Paulini, a pińczowskie gimnazjum przyjęło program szkoły parafialnej.

Ród Myszkowski, w krótkim czasie stał się jednym ze znaczniejszych rodów Rzeczypospolitej. Spadkobiercy biskupa – Zygmunt i Aleksander Myszkowscy uzyskali adopcję do rodu książęcego Gonzagów z Mantui – około roku 1597. Myszkowscy przyjęli herb i nazwisko Gonzagów. Papież Klemens VII nadał im tytuł margrabiów na Mirowie. Tytuł ten związany był z zamkiem Mirów w Książu Wielkim. W 1601 r. ród Myszkowskich uzyskał od sejmu Rzeczypospolitej zgodę na utworzenie ordynacji rodowej.

Na przełomie XVI i XVII w. Myszkowscy przebudowali w manierystyczną rezydencję stary zamek Oleśnickich. W Pińczowie działał w tym czasie słynny warsztat rzeźbiarski Santi Guccio. Gucci nadzorował przebudowę pińczowskiego zamku, zaprojektował także wówczas kaplicę św. Anny.

W 1592 r. Zygmunt Myszkowski założył na wschód od Pińczowa nowe miasto Mirów. Jednakże już w 1612 r. zostało ono przyłączone do sąsiedniego Pińczowa. Sam Pińczów otoczony został drewniano-ziemnymi obwarowaniami. Do miasta można było dostać się przez jedną z czterech bram: Chęcińską, Kielecką, Nowokorczyńską lub Krakowską.

W 1637 r. ordynat Ferdynand Myszkowski gościł w swojej rezydencji Cecylię Renatę Habsburżankę, która zdążyła właśnie do Warszawy, na ślub z królem Władysławem IV Wazą.

W XVII w. w mieście osiedlało się wielu obcokrajowców. Najwięcej było przybyszów z Włoch, którzy otwierali tutaj zakłady kamieniarskie, korzystając z wydobywanego w okolicy kamienia pińczowskiego. Przybywali tu również Szkoci, Francuzi, Niemcy i Żydzi.

W 1657 r. wojska szwedzkie zajęły miasto i zamek. W 1701 r. na 100-lecie istnienia Ordynacji Pińczowskiej, ordynat Józef Władysław Gonzaga-Myszkowski ufundował w Pińczowie kolonię akademicką pod zarządem Akademii Krakowskiej. W latach 1757-1761 uczył się w niej Hugo Kołłątaj. Po bitwie pod Kliszowem w 1702 r. miasto zostało ponownie zajęte przez Szwedów. Król szwedzki Karol XII urządził w Pińczowie na pewien czas swoją kwaterę.

Józef Władysław był ostatnim ordynatem z rodu Myszkowskich. Po jego śmierci miasto przeszło na własność rodu Wielopolskich. Działanie wojenne w czasie powstania kościuszkowskiego spowodowały upadek miasta. Po III rozbiore Polski Pińczów znalazł się w zaborze austriackim. Po kongresie wiedeńskim w 1815 r. w zaborze rosyjskim.

W 1813 r. podzielono Ordynację Pińczowską. Pińczów stał się wówczas własnością warszawskiego adwokata Jana Olrycha Szanieckiego. W 1839 r. Wielopolscy odkupili miasto. W latach 20. XIX w. Pińczów miał przeszło 4 tys. mieszkańców. W mieście rozwijał się przemysł spożywczy – produkowano tu sery. W 1867 r. powstał powiat pińczowski. W mieście w II poł. XIX w. stacjonował rosyjski 14 Jamburski Pułk Dragonów.

Historia Żydów w Pińczowie

Pierwsi Żydzi zamieszkiwali Pińczów już w I połowie XVI wieku, od 1576 płacili podatki. Tutejszy Kahał powstał pod koniec XVI wieku. W 1594 Żydzi otrzymali przywileje od właściciela miasta, Zygmunta Myszkowskiego, w tym zezwolenie na budowę bożnicy. Powstały tu szkoły żydowskie, drukarnie i biblioteki.

W XVIII wieku Pińczów stał się jednym z ważniejszych ośrodków żydowskich w Małopolsce. W 1765 roku zamieszkiwało tu 2862 Żydów, w 1856 - 2877 (co stanowiło 70% ludności). Kapitał żydowski przyczynił się do rozwoju gospodarczego miasta w XIX wieku. Powstała fabryka sukna Rosenberga, fabryka wyrobów bawełnianych i farbiarnia Berensteina. W radzie miejskiej w latach 1927-1930 zasiadało 15 Polaków i 15 Żydów, a przewodniczył jej miejscowy proboszcz (żeby uniknąć pata).

W 1939 w Pińczowie mieszkało 3500 Żydów. W październiku 1942 Niemcy deportowali 3000 Żydów do obozu zagłady w Treblince.

Pińczów w XX wieku

W okresie II Rzeczypospolitej Pińczów był niewielkim miastem powiatowym. Liczba mieszkańców nie przekraczała 10 tysięcy. Negatywny wpływ na rozwój miasta miało przeniesienie do Sandomierza, 2 Pułku Legionów, który początkowo stacjonował tutaj.

W 1939 r. miasto zostało zniszczone przez oddziały niemieckie. Podczas II wojny światowej rejon Pińczowa był miejscem aktywnej działalności partyzanckiej. Od lipca do sierpnia 1944 r. miasto było przejściowo wyzwolone przez partyzantów z AK, AL i Batalionów Chłopskich. Obszar o powierzchni 1000 km², wyzwolony spod okupacji hitlerowskiej, który obejmował tereny od Pińczowa po Działoszyce i od Nowego Korczyna po Nowe Brzesko, nosił nazwę Republiki Pińczowskiej.

1.1.3 OCHRONA ZABYTEKÓW

Synagoga



Synagoga położona jest przy ulicy Klasztornej. Jako hipotetyczną datę osiedlenia się ludności żydowskiej w Pińczowie przyjmuje się rok 1576. Prawdopodobnie synagoga istniała już w 1557r. Wzniesiona w stylu renesansowym z kamienia łamanego ze szkarpmi zewnątrz. Zbudowana na planie prostokąta z salą modlitw zbliżoną do kwadratu z przedsionkiem od strony północnej; nad

przedsionkiem znajduje się babiniec. Stanowi bryłę prostopadłościenną ze ścianką prostą attyki, przysłaniającą dach pogrążony, dwukalenicowy; niższy przedsionek nakryty dachem dwuspadowym. Wnętrze sali modlitw nakryte sklepieniem kolebkowym z lunetami z pozostałością żeber stiukowych, babiniec kolebkowo - krzyżowy. W ścianach sali modlitw w dolnej partii znajdują się wnęki arkadowe, górą okna. Na ścianie wschodniej umieszczony jest ołtarz na rodąły aron ha kodesz, kamienny, architektoniczny, bogato zdobiony ornamentami (aktualnie po konserwacji wykonanej na zlecenie Wojewódzkiego Konserwatora Zabytków). W przedsionku sklepienie kolebkowe z lunetami z dekoracją ornamentalną z inskrypcjami z końca XVIII w., autorstwa Jehudy Lejby. We wnętrzu sali modlitw znajduje się wykonana z piaskowca kamienna posadzka. W okresie II wojny światowej Synagoga była opuszczona i zniszczona bombardowaniem, pozbawiona kamiennej bimy i wyposażenia. Po wojnie wykonano szereg prac remontowych. Na zlecenie Wojewódzkiego Konserwatora Zabytków kontynuowano przez wiele lat prace remontowo - konserwatorskie. W ogrodzenie synagogi wmontowano szereg elementów ze zniszczonych macew z cmentarza żydowskiego. Aktualnie synagogą opiekuje się Muzeum Regionalne w Pińczowie. Sponsorami prac są także Żydzi - emigranci z Pińczowa.



Dawny Zespół Klasztorny oo. Paulinów

Znajduje się na rogu Rynku. Opactwo w Pińczowie założył w 1449 kardynał Zbigniew Oleśnicki wraz z swym bratem Janem Głowaczem. W 1550 r. w okresie reformacji, Mikołaj Oleśnicki wygnał zakonników z miasta, a klasztor przekształcił w zbór kalwiński. W 1551 r. powstało tu gimnazjum protestanckie znane później w całej Polsce. Wyrokiem Trybunału Koronnego paulinom przywrócono zajęty przez Oleśnickiego majątek. Mnisi wrócili do Pińczowa w 1586 r. W 1819 r. klasztor uległ kasacji, a jego majątek przeszedł na własność rządu Królestwa Polskiego. W skład zespołu klasztorowego wchodzi kościół farny pw. św. Jana Ewangelisty. Świątynia połączona jest przewiązką z dawnym budynkiem klasztorowym, który powstał w XVII w. Do wnętrza budynku klasztorowego prowadzi portal zwieńczony trójkątnym przyczółkiem z herbem Dębno Oleśnickiego. W północnym skrzydle budynku znajduje się zegar słoneczny z 1723 r. Współcześnie w budynku mają swoją siedzibę: Muzeum Regionalne, Pińczowskie Samorządowe Centrum Kultury.



Zespół Klasztorny oo. Reformatów na Mirowie

Pierwotny kościół ufundował w 1587 r. biskup krakowski Piotr Myszkowski. Jego bratanek Zygmunt w 1605 r. sprowadził do Pińczowa zakon reformatów. Po interwencji niechętnego reformatom zakonu bernardynów zostali oni zmuszeni do opuszczenia Mirowa. Powrócili tu w 1683 r. W międzyczasie w 1619 r. ukończono budowę kościoła. W latach 1910-1928 mieścił się tu szpital miejski. W 1928 r. klasztor reaktywowano. Klasztorny kościół pw. Nawiedzenia Najświętszej Maryi Panny jest budowlą jednonawową. Wzniesiono go w stylu późnorennesansowym. Do nawy z obydwu stron dobudowane są kwadratowe kaplice przykryte kopułami z latarnią. Północna kaplica nosi wezwanie św. Jana Nepomucena, południowa Pana Jezusa. Na fasadzie zachodniej umieszczony jest herb fundatorów Jastrzębiec. Prezbiterium posiada sklepienie kolebkowe z lunetami. Barokowy ołtarz główny pochodzi z 2. poł. XVII w. Za ołtarzem znajduje się oratorium zakonne. Wyposażenie kościoła pochodzi z XVIII w. W jednym z ołtarzy bocznych znajduje się uznawany za cudowny obraz Matki Boskiej Mirowskiej. Pochodzi on z 2. poł. XVII w. Według tradycji miał go przywieźć z Rzymu margrabia Zygmunt Myszkowski. Na budynek klasztorny składają się trzy skrzydła połączone krużgankami. Wybudowano go w latach 1686-1706.



Dom Ariański (zwany również **Drukarnią Ariańską**) na Mirowie z przełomu XVI i XVII w. Do wnętrza prowadzi ozdobiony łaćnińską sentencją portal.



Pałac Wielopolskich

Pałac pochodzi z 1789 r. Wzniesiony prawdopodobnie według projektu Franciszka Naxa. Jest to budynek piętrowy. Jego fasadę przyozdabiają wykonane w stiuku płaskorzeźby przedstawiające sceny z mitologii. Na fasadzie znajduje się także herb Franciszka Wielopolskiego.

Pawilon ogrodowy

Wykonany w kształcie baszty z XVI w. wybudowany przez Santi Guccio. Znajduje się w parku nieopodal pałacu Wielopolskich. Wzniesiono go na planie pięcioboku. Na nadprożu górnego portalu umieszczony jest herb Jastrzębiec rodu Myszkowskich.

Pozostałości zamku

Pozostałości zamku z XIII w., przebudowanego w XVI w. według projektu Santi Guccio. Zamek został rozebrany na przełomie XVIII i XIX w.

Cmentarz parafialny

Cmentarz parafialny położony na południowym stoku wzgórza przy ulicy Grodziskowej. Założono go w końcu XVIII w. po zamknięciu cmentarza przy kościele paulinów. Najstarsze zachowane nagrobki pochodzą z początku XIX w., a ich największe skupisko znajduje się na tzw. Starym Cmentarzu, będącym obecnie lapidarium rzeźby nagrobkowej (głównie klasycystycznej). Ustawione na postumentach obeliski i kolumny nakrywają wazony i urny ozdobione bogatym wystrojem roślinnym: powojem, bluszczem, liściem laurowym i polnymi kwiatami. Nagrobki zdobią herby, klepsydry i wierszowane napisy wykute w kamieniu, a także figury Matki Boskiej, Chrystusa, krucyfiksy i postacie świętych patronów zmarłych³.

³ Pińczów - Stary Cmentarz lapidarium rzeźby nagrobkowej. polskiekrajobrazy.pl. [dostęp 2016-01-05].

Budynek z przełomu XVIII i XIX w.

Znajduje się na ul. Piłsudskiego. Jego fronton przyozdobiony jest portalem z herbem Jastrzębiec pochodzącym z rozebranego zamku.

Ciuchcia Expres Ponidzie

Ciuchcia jest atrakcją turystyczną, do Pińczowa dotarła w latach 20 XX wieku, łączyła Pińczów m.in. z Hajdaszkiem (dalej Jędrzejowem i Szczucinem) i Kocmyrzowem. Obecnie czynna na trasie do Umianowic i dalej do Jędrzejowa lub Hajdaszka, szlak do Wiślicy jest nieprzejezdny.

1.1.4 TURYSTYKA

Rozwój turystyki to ważna gałąź dla rozwoju i podnoszenia atrakcyjności gminy. Gmina winna dążyć do zwiększenia obsługi ruchu turystycznego oraz do uatrakcyjnienia pobytu turystów odwiedzających gminę, aby chętnie do niej wracali.

Na terenie Gminy Pińczów istnieje wiele zabytków, pomników przyrody ożywionej i nieożywionej oraz ciekawych miejsc. Do najciekawszych pod względem turystycznym należą:

- ⇒ Nadnidziański Park Krajobrazowy,
- ⇒ Kozubowski Park Krajobrazowy,
- ⇒ Szaniecki Park Krajobrazowy.

Teren gminy objęty jest również Obszarem Natura 2000, w skład którego wchodzi Ostoja Nidziańska - obszar specjalnej ochrony ptaków.

Nadnidziański Park Krajobrazowy (NPK) jest szczególnym parkiem w Zespole Parków Krajobrazowych Ponidzia. Wyróżnia go przede wszystkim bogactwo form przyrody żywej i nieożywionej chronionych m.in. w 8 rezerwatach przyrody, nagromadzenie wielu zabytków kultury materialnej o bardzo wysokich wartościach historycznych, kulturalnych i muzealnych zgromadzonych m.in. w Pińczowie i Wiślicy. Niezwykle charakterystycznym elementem w krajobrazie jest dolina rzeki Nidy - oś Parku. Wpływ jej na środowisko przyrodnicze i gospodarkę człowieka jest aż nadto widoczny. Nad brzegiem rzeki rozwinęło się osadnictwo i powstały wspaniałe miasta przeżywające w minionych stuleciach okresy swojej świetności, będąc ważnymi ośrodkami życia gospodarczego, kulturalnego i politycznego.

NPK położony jest w południowej części województwa świętokrzyskiego, nad rzeką Nidą. Jego obszar wraz z otuliną obejmuje dolinę Nidy wraz z terenami przyległymi od Motkowic, aż do ujścia Wisły. Pod względem administracyjnym Park z otuliną leży na terenie 9 gmin (Pińczów, Imielno, Kije, Michałów, Wiślica, Złota, Opatowiec, Nowy Korczyn i Busko - Zdrój) i 96 sołectw. Większymi miejscowościami na terenie Parku są: Pińczów, Nowy Korczyn i Wiślica.

W podziale fizyczno - geograficznym Niecki Nidziańskiej, NPK położony jest na obszarze 3 subregionów, obejmując środkową i dolną część Doliny Nidy, Nieckę Sołecką i północną część Garbu Wójczańsko - Pińczowskiego. Otulina Parku obejmuje od północy niewielkie fragmenty Pogórza Szydłowskiego i Płaskowyżu Jędrzejowskiego, od strony zachodniej Dolinę Nidy, od południa małym skrawkiem wkracza na Działy Proszowickie, a od wschodu na Płaskowyż Szaniecki. NPK ma wydłużony kształt, o osi z północnego zachodu na południowy wschód, długość około 40 km. Maksymalna szerokość wynosi około 9 km na odcinku Złota - Busko i Młodzawy - Bogucice, a w miejscach zwężeń granice zbliżają się na odległość minimalną około 1 - 1,5 km, na odcinku Mozgawa - Leszcze i w okolicy Nowego Korczyna.⁴

Kozubowski Park Krajobrazowy (KzPK) utworzony został w celu ochrony zasobów przyrodniczych, występujących na obszarach wododziałowych rzek Nidy i Nidzicy oraz kompleksów leśnych. Obszar objęty granicami tego parku charakteryzuje się zróżnicowaną rzeźbą terenu, rozległymi lasami i malowniczymi osadami wśród pól. Blisko połowę terenu zajmują lasy położone głównie na wierzchołkach i stokach wzgórz. Lasy te w większości zostały uchronione od monokultur, charakteryzują się urozmaiconym składem gatunkowym i zróżnicowanymi siedliskami. Pofalowana linia brzegowa lasów w połączeniu z dużymi deniwelacjami terenu i lessową rzeźbą tworzą szereg interesujących wnętrz krajobrazowych, punktów widokowych, uroczysk. Wsie i osady są malowniczo wpisane w krajobraz otaczających pól i w widniejące w dali wzgórza ze ścianami lasów. Czynnikiem podnoszącym walory widokowe krajobrazu rolniczego jest wyraźnie wykształcona szachownica pól z mozaiką różnych upraw, zmieniających swój wygląd w kolejnych porach roku. KzPK jest terenem o wybitnych wartościach krajobrazowo - przyrodniczo - estetycznych.⁵

Szaniecki Park Krajobrazowy (Sz PK) obejmuje swoim obszarem liczne enklawy bardzo wartościowego krajobrazu przyrodniczego z wieloma zbiorowiskami roślinności kserotermicznej, torfowiskowej i słonolubnej rozsianych w harmonijnym krajobrazie łąk i pól uprawnych. Występują tu rozsiane deniwelacje terenu, bogata rzeźba lessowa oraz kras gipsowy co razem czyni krajobraz dynamicznym i ciekawym.

⁴ Strategia Rozwoju Gminy Pińczów do 2022 roku.

⁵ Strategia Rozwoju Gminy Pińczów do 2022 roku.

Ziemia ta jest pełna zabytków kultury materialnej, z interesującą formą budownictwa lokalnego przy użyciu kamienia wapiennego. Swoistymi dla tego obszaru podobnie jak dla całego Ponidzia, są liczne urokliwe przydrożne figurki i krzyże. Nad nielicznymi i niewielkimi strumieniami zachowały się jeszcze młyny wodne z urządzeniami piętrzącymi wodę. Pola uprawiane są w sposób tradycyjny, nisko nakładowy, co sprawia, że nie prowadzi się tu monotonnych upraw monokulturowych. Mozaika kolorowych pól w połączeniu z zadrzewieniami śródpolnymi i przydrożnymi, rozległymi łąkami i resztkami lasów tworzy harmonijnie rozwinięty krajobraz rolniczy. Obszary o najwyższych wartościach krajobrazowo - przyrodniczo - estetycznych koncentrują się w rejonie miejscowości Stawiany, Szaniec, Młyny i południowej części Parku m.in. okolic Szczaworyża i Kikowa.

Szaniecki Park Krajobrazowy, w podziale fizyczno-geograficznym położony jest na obszarze czterech subregionów. Północna część SzPK mieści się na terenie Płaskowyżu Szanieckiego. W kierunku południowym znaczną część Parku stanowi Garb Wójczańsko - Pińczowski. Na wschodzie leży w Kotlinie Borzykowskiej, zaś po stronie zachodniej, na południe od Buska-Zdroju, w obszarze Niecki Soleckiej.

Park Szaniecki ma wydłużony kształt o dłuższej osi pochylonej z kierunku północno-zachodniej na południowy wschód, długości około 30 km. Maksymalna szerokość Parku wynosi 8 km, natomiast w miejscach zwężeń granice zbliżają się na odległość 1,5 km. Pochodzenie i rozwój szaty roślinnej Parku związany jest ściśle z historią rozwoju szaty roślinnej Niecki Nidziańskiej oraz historią osadnictwa człowieka na tym terenie. Początki obecnej flory i roślinności sięgają schyłku plejstocenu lub początku holocenu. Wówczas to, po ustąpieniu lodowca, na bezleśne tereny pokryte lessem napływała z południa i południowego-wschodu flora stepowa. Pierwsze rośliny kserotermiczne osiedliły się zapewne jeszcze w okresie panowania tundry glacialnej, wchodząc w skład tzw. zimnych stepów. Najstarszymi historycznie zbiorowiskami kserotermicznymi są pionierskie zbiorowiska z ostnicą włosowatą. Są to murawy o rozluźnionej i kępkowatej strukturze, w których główną rolę odgrywają: ostnica włosowata, gatunki z rodzaju kostrzewa, m. in kostrzewa bruzdkowana, łąszczec baldochogronowy, ostrołódka kosmata, lepnicza wąskopłatkowa i traganek duński. Pozostała roślinność jest młodsza i rozwój jej nastąpił w cieplejszych okresach klimatycznych starszego holocenu i postglacialnego optimum klimatycznego. W okresie tym napłynęła urozmaicona geograficznie ciepłolubna flora. Z ociepleniem klimatu nastąpił wyraźny rozwój lasów, które zajmowały tereny porośnięte do tej pory przez murawy kserotermiczne. Jednakże regionalne warunki klimatyczne i glebowe, odmienne aniżeli w sąsiednich krainach, nie stwarzały dogodnych warunków do rozwoju bardziej wymagających gatunków drzew. Na tym terenie nie osiedliły się nigdy m in. świerk, jodła i jawor. Lasy liściaste wykształciły się w pełni w późniejszym mezolicie i neolicie.⁶

⁶ Strategia Rozwoju Gminy Pińczów do 2022 roku.

**LEGENDA**

..... Granica parku

- - - ■ granica otuliny parku

rzeki i zbiorniki wodne



O MIEJSCOWOŚCI (v) REZERWATY

NADNIDZIAŃSKI PARK
KRAJOBRAZOWY

- I. Rozerwał Krzyżanowice
- II. Rezerwat Grabowiec
- III. Rezerwat Góry Wschodnie
- IV. Rezerwat Skowronno
- V. Rezerwat Prześlin
- VI. Rezerwat Winiary Zagojskie
- VII. Rezerwat Skorocice
- VIII. Rezerwat Skotniki Górno
- IX. Rezerwat Pieczyska

KOZUBOWSKI PARK KRAJOBRAZOWY

- I. Rezerwat Polana Polichno
- II. Rezerwat Wroni Dół

SZANIECKI PARK KRAJOBRAZOWY

- I. Rezerwat Owczary

RYSUNEK 3: ROZMIESZCZENIE PARKÓW KRAJOBRAZOWYCH

Źródło: Urząd Miejski Pińczów

Na obszarze gminy znajduje się również 6 rezerwatów przyrody. Ich podstawową charakterystykę zamieszczono w poniższym zestawieniu:

TABELA 1: REZERWATY PRZYRODY

NAZWA	MIEJSCOWOŚĆ	POWIERZCHNIA [ha]	ROK UTWORZENIA	KATEGORIA
Krzyżanowice	Krzyżanowice	18	1954	Stepowy
Grabowiec	Bogucice	21,92	1956	Florystyczny
Skowronno	Skowronno Dolne	1,93	1960	Stepowy
Winiary Zagojskie	Winiary	4,81	1960	Stepowy
Polana Polichno	Młodzawy Duże	9,45	1974	Stepowy
Pieczyska	Bogucice	40,84	1999	Torfowiskowy
Skotniki Górne	Winiary (gm. Pińczów), Skotniki (gm. Wiślica)	1,90	1962	Stepowy

Źródło: Program Ochrony Środowiska dla Miasta i Gminy Pińczów na lata 2014-2017 z uwzględnieniem lat 2018-2021

1.1.5 ŚRODOWISKO PRZYRODNICZE

Według podziału fizyczno - geograficznego J. Kondrackiego (1977) Gmina Pińczów położona jest na obszarze 5 mezoregionów Niecki Nidziańskiej, są to Niecka Połaniecka, Garb Pińczowski, Dolina Nidy, Niecka Solecka i Garb Wodzisławski. Duże zróżnicowanie poszczególnych mezoregionów sprawia, że Gmina posiada bardzo zróżnicowany krajobraz i rzeźbę terenu.

Makroregion Niecka Nidziańska stanowi rozległe obniżenie pomiędzy Wyżyną Krakowsko - Częstochowską i Wyżyną Kielecką, pochylone i otwarte w kierunku południowo - wschodnim. Utwory kredowe i miocenijskie tworzą tutaj garby i wzgórza (190 - 270 m n.p.m.). Cały region wykazuje bardzo duże zróżnicowanie litologiczne i glebowe. Dolina Nidy, która jest osią przyrodniczą gminy, ma szerokość 2-6 km, o płaskim i podmokłym dnie podlegającym często okresowym zalewom. Mezoregion ten pokrywają mady użytkowe, głównie jako łąki i pastwiska. Miejscami w starorzeczach występują torfy. Dno doliny obniża się w kierunku południowo - wschodnim od ok. 205m do 173m. Nida wpada do Wisły w okolicach Nowego Korczyna. Rzeka jest uregulowana na odcinku Motkowice - Pińczów. Rzeka silnie meandruje (poczynając od Motkowic) i płynie wieloramiennym korytem. Obszar ten obfituje w kręte starorzecza, zabagnienia i podmokłości, jednocześnie stanowi ostoję dla szeregu rzadkich i chronionych ptaków, szczególnie wodno - błotnych. Stwierdzono tu występowanie ok. 125 gatunków, co stanowi prawie 1/3 wszystkich ptaków krajowych. Garb Wodzisławski obejmuje południowo - zachodnią część gminy. W krajobrazie tego regionu dominują pola uprawne, wzbogacone dużymi i cennymi pod względem przyrodniczym kompleksami leśnymi (Lasy Kozubowskie). Natomiast Garb Pińczowski jest malowniczym wypiętrzaniem o długości ok. 42 km, szerokości ok. 6 km oraz wysokościach względnych dochodzących do 100 m, ciągnącym od Pińczowa w kierunku południowo - wschodnim. Garb tworzą margle kredowe, spod których miejscami odsłaniają się warstwy jurajskie. Występuje tu roślinność kserotermiczna z szeregiem rzadkich i chronionych gatunków roślin. Ciekawa jest również towarzysząca tym zbiorowiskom entomofauna.

Zasoby naturalne

Spośród występujących na terenie gminy kopalin największe znaczenie mają osady chemiczne (gipsy), utwory węglanowe (wapienie) oraz utwory okruchowe (piaski i żwiry).

Wychodnie gipsów koncentrują się w północno - wschodniej części gminy w rejonie Chwałowic, Szarbkowa i Borkowa oraz w południowej części w sąsiedztwie Leszcz, Gacek, Marzęcina oraz Winiar. Reprezentowane przez wapienie i margle surowce węglanowe znajdują się w obrębie Garbu Wójczańsko - Pińczowskiego.

Na terenie Gminy Pińczów występują także złoża, dla których eksploatacja jest w chwili obecnej niemożliwa, z uwagi na wprowadzone reżimy ochronne obowiązujące w Zespole Parków Krajobrazowych Ponidzia.

Klimat

Klimat gminy zalicza się do rejonu Śląsko - Krakowskiego i dzielnic Częstochowsko - Kieleckiej. Amplituda temperatur skrajnych wynosi tu 60 °C a średnia roczna temperatura zawiera się pomiędzy 7,5 - 8 °C. Najcieplejszym miesiącem jest lipiec, którego średnia wieloletnia temperatura wynosi 17,6 °C. Najzimniej jest w styczniu, gdy średnia temperatura spada poniżej -3 °C.

Opady atmosferyczne w rozkładzie rocznym wynoszą 600 mm. Największe opady miesięczne notowane są w lipcu a najmniejsze w styczniu i lutym. Średnio rocznie notuje się 150 -160 dni z opadami. Średnio w roku notuje się 62 dni bezchmurnych i 122 dni całkowicie zachmurzonych.

Na terenie gminy przeważają wiatry zachodnie i północno zachodnie. Są to wiatry słabe - o średniej rocznej prędkości 5 m/s.⁷

1.1.6 ROLNICTWO

Na terenie Gminy Pińczów przeważają grunty średniej i wysokiej klasy bonitacyjnej, wchodzące w skład kompleksów pszennych, które stanowią ponad 60% ogólnego areału gruntów ornych.

TABELA 2: GRUNTY ORNE WG. KLASY BONITACYJNEJ NA TERENIE GMINY PIŃCZÓW

Użytki rolne	Klasy gleb							
	I (ha)	II (ha)	III a (ha)	III b (ha)	IV a (ha)	IV b (ha)	V (ha)	VI i VI z (ha)
Grunty orne	126	297	1 325	1 814	2 580	1 636	1 726	1139
Użytki zielone	-	55	152		1 660		1 380	574

Źródło : Program Ochrony Środowiska dla Miasta Pińczów na lata 2014 -2017 z uwzględnieniem lat 2018 - 2021

Stosunkowo duży procent, ponad 4 ogółu gruntów ornych, stanowią gleby najlepszych klas I i II i obejmują one powierzchnie około 478 ha. W roku 2010 wykonane zostały przez

⁷ „Program Rozwoju Turystyki w Gminie Pińczów na lata 2007-2013”, „Strategia Rozwoju Gminy Pińczów do 2022 roku.”

Okręgową Stację Chemiczno - Rolniczą w Kielcach badania zakwaszenia gleb użytków rolnych. W wyniku tych badań stwierdzono, że udział gleb bardzo kwaśnych i kwaśnych w całym województwie świętokrzyskim wynosi 43%.

W tabeli poniżej pokazano użytkowanie gruntów w hektarach w gospodarstwach rolnych na terenie Miasta i Gminy Pińczów według danych zawartych w Powszechnym Spisie Rolnym przeprowadzonym w 2010 r.

TABELA 3: UŻYTKOWANIE GRUNTÓW ORNYCH NA TERENIE GMINY PIŃCZÓW

WYSZCZEGÓLNIENIE	GOSPODARSTWA ROLNE OGÓŁEM (HA)
Grunty orne	13 373,66
Użytki rolne ogółem	11 945,58
Użytki rolne w dobrej kulturze	11 388,45
Pod zasiewami	7 298,68
Grunty ugorowane	438,43
Uprawy trwałe	400,50
Sady	396,35
Ogrody przydomowe	33,30
Łąki	2 870,24
Pastwiska trwałe	347,13
Pozostałe użytki rolne	557,12
Lasy i grunty leśne	746,08
Pozostałe grunty	682,00

Źródło: dane GUS

Na terenie Gminy Pińczów powierzchnia zasiewów wybranych upraw wynosi ogółem 7 298,68 ha w tym:

- ⇒ Zboża - 4 598,91 ha
- ⇒ Ziemniaki - 584,80 ha
- ⇒ Uprawy przemysłowe - 189,93 ha

- ⇒ Buraki cukrowe - 22,73 ha
- ⇒ Rzepak i rzepik - 2,04 ha
- ⇒ Strączkowe - 102,97 ha
- ⇒ Warzywa gruntowe - 575,06 ha

Największy procent w uprawach zajmują zboża 63%, stosunkowo duży procent zajmują także ziemniaki i warzywa gruntowe po około 8%.

Ważną kwestię stanowi stopień przygotowania zawodowego rolników, który niestety nie jest korzystny. Brak wykształcenia rolniczego zanotowano wśród około 75,4% gospodarzy. Taka struktura wykształcenia utrudnia racjonalizację produkcji rolniczej, adaptację do warunków gospodarki rynkowej, reorientację zawodową i podejmowanie inicjatyw gospodarczych. Niekorzystna jest także struktura wiekowa rolników. Od lat obserwuje się postępujący proces starzenia właścicieli gospodarstw.

Szansę na rozwój rolnictwa można upatrywać w rozwoju gospodarstw ekologicznych. Jednak prowadzenie tego typu działalności wymaga konsekwencji działania oraz wiedzy w zakresie metod upraw, wzbogacania gleb itp. Potrzebny jest system wspierania i zachęt do tworzenia gospodarstw ekologicznych oraz produkcji zdrowej żywności.⁸

2 SFERA GOSPODARCZA

2.1 PODMIOTY GOSPODARCZE

Pińczów spełnia od wielu lat rolę lokalnego centrum administracyjno – gospodarczego. Na terenie gminy charakterystycznymi wyrobami są wyroby gipsowe, produkowane w zakładzie produkcyjnym w Gackach. W Mieście Pińczów główną rolę odgrywa sektor prywatnych małych i średnich przedsiębiorstw. Obecnie wiodącą rolę w gospodarce odgrywają handel i usługi. Głównymi podmiotami są osoby fizyczne prowadzące działalność gospodarczą. Firmy te stanowią główne źródło zatrudnienia i utrzymania mieszkańców. Rozwojowi małych i średnich przedsiębiorstw na terenie miasta sprzyja niewątpliwie brak wielkokubaturowych obiektów handlowych.

W 2014 r. w Gminie Pińczów odnotowano 1563 zarejestrowanych podmiotów gospodarczych, z czego 528 jednostek należało do sektora prywatnego. Największą kategorię podmiotów stanowiły osoby fizyczne prowadzące działalność gospodarczą.

⁸ Strategia Rozwoju Gminy Pińczów do 2022 roku.

TABELA 4: PODMIOTY GOSPODARKI NARODOWEJ W REJESTRZE REGON W 2014 ROKU

	POWIAT	GMINA
OGÓŁEM	2539	1563
SEKTOR ROLNICZY	85	27
SEKTOR PRZEMYSŁOWY	271	148
SEKTOR BUDOWLANY	326	194
OSOBY FIZYCZNE NA 10 tys. LUDNOŚCI	458	528
PODMIOTY W REJESTRZE REGON NA 10 tys. LUDNOŚCI W WIEKU PRODUKCYJNYM	1019	1157

Źródło: Opracowanie własne na podstawie danych z GUS.

TABELA 5: GOSPODARKA LEŚNA W 2014 ROKU

LEŚNICTWO W 2014r.	
POWIERZCHNIA LASÓW OGÓŁEM w ha	4442,84
LASY PUBLICZNE	3547,84
LESISTOŚĆ w %	20,9

Źródło: Opracowanie własne na podstawie danych z GUS.

TABELA 6: STRUKTURA GOSPODARSTW NA TERENIE GMINY PIŃCZÓW

RODZAJ	JEDNOSTKA	GOSPODARSTWA		
		OGÓŁEM	DO 1 ha WŁĄCZNIE	POWYŻEJ 1 ha
Gospodarstwo ogółem	szt.	2 683	632	2 051
Gospodarstwo prowadzące działalność rolniczą	szt.	2 440	428	2 012
Powierzchnia gospodarstwa rolnego	ha	13 373,66	391,22	12 982,44
Powierzchnia gospodarstw prowadzących działalność rolniczą	ha	13 170,80	313,31	12 857,49

Źródło: GUS 2010

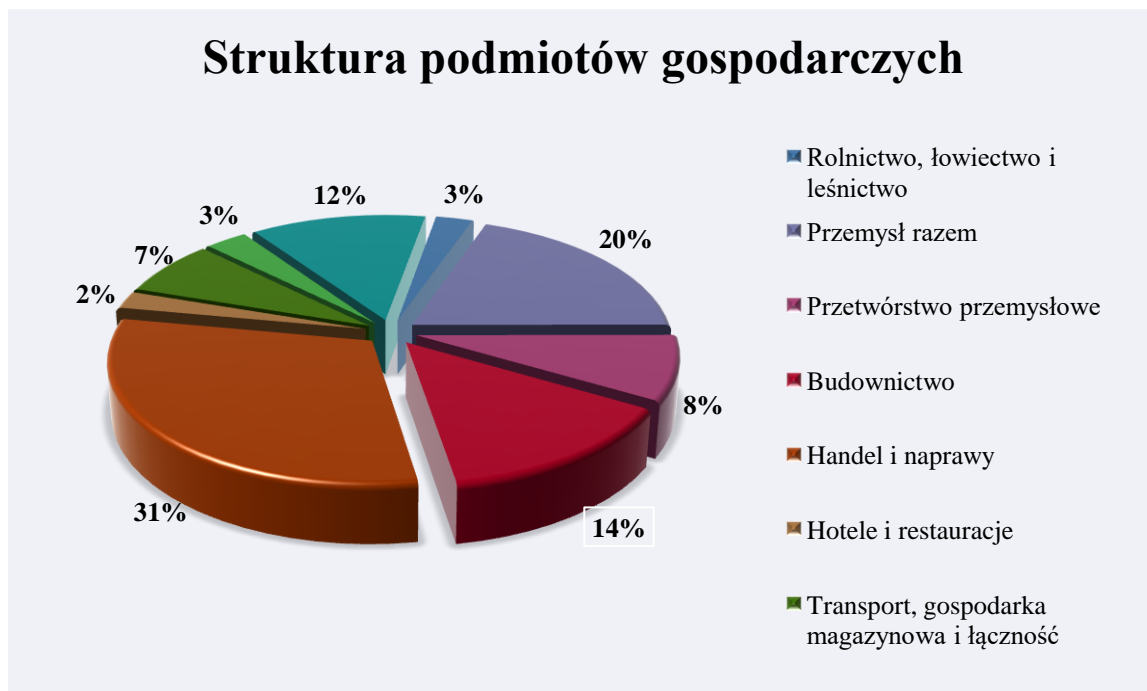
TABELA 7: STRUKTURA PODMIOTÓW GOSPODARCZYCH NA TERENIE MIASTA PIŃCZÓW

WYSZCZEGÓLNIENIE	LICZBA PODMIOTÓW
Rolnictwo, łowiectwo i leśnictwo	28
Przemysł razem	209
W tym przetwórstwo przemysłowe	90
Budownictwo	150
Handel i naprawy	326
Hotele i restauracje	24

Transport, gospodarka magazynowa i łączność	77
Pośrednictwo finansowe	32
Obsługa nieruchomości i firm, nauka	133
Ogółem	1 069

Źródło: Urząd Miejski w Pińczowie

WYKRES 1: STRUKTURA PODMIOTÓW GOSPODARCZYCH



Na terenie Gminy Pińczów największy jest udział podmiotów zajmujących się handlem i naprawami (31%), stosunkowo duży jest również udział przemysłu (20%).

2.2 INFRASTRUKTURA TECHNICZNA

2.2.1 TRANSPORT

Drogi i szlaki komunikacyjne

Sieć drogową na terenie Gminy Pińczów tworzą ogólnodostępne drogi publiczne, które podzielone zostały ze względu na pełnione funkcje i kategorie: wojewódzkie, powiatowe i gminne.

Zarządcami poszczególnych dróg, do których należą sprawy z zakresu planowania budowy, modernizacji, utrzymania i ochrony dróg, są następujące organy:

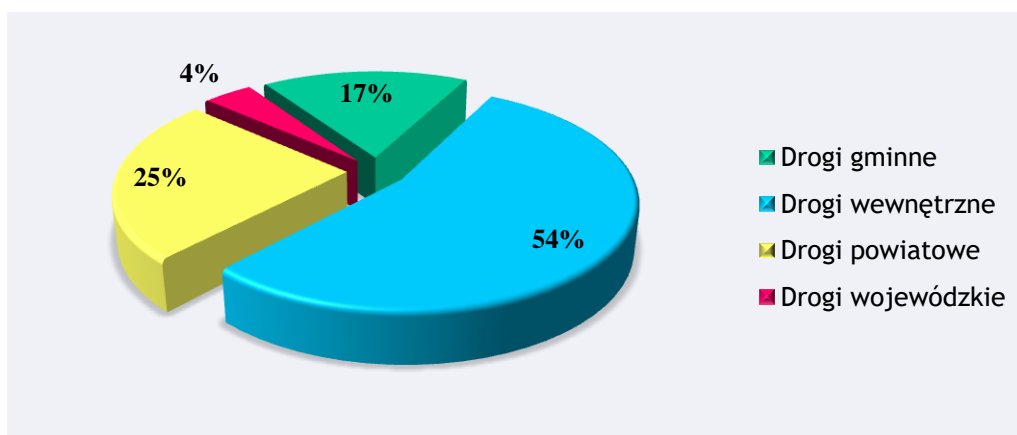
- ⇒ dróg wojewódzkich – zarząd wojewódzki,
- ⇒ dróg powiatowych – zarząd powiatu,
- ⇒ dróg gminnych – Burmistrz

TABELA 8: SIEĆ DROGOWA W GMINIE PIŃCZÓW

WYSZCZEGÓLNIENIE	DŁUGOŚĆ [km]
Drogi gminne na terenie Miasta Pińczów	21,03
Drogi gminne na terenie Gminy Pińczów	55,890
Drogi wewnętrzne	245
Drogi powiatowe na terenie Miasta i Gminy Pińczów	110
Drogi wojewódzkie na terenie Miasta i Gminy Pińczów	18,300

Źródło: Urząd Miejski w Pińczowie

WYKRES 2: SIEĆ DRÓG NA TERENIE GMINY PIŃCZÓW



Drogi wojewódzkie

Stan techniczny dróg wojewódzkich przebiegających przez Gminę Pińczów jest niezadawalający. Występują liczne nierówności i koleiny, zwłaszcza na drodze nr 766

Morawica – Pińczów – Węchadłów (odcinek od skrzyżowania z ulicą Leśną do ul. Floriańskiej oraz od skrzyżowania ulicy Klasztornej do granicy miejscowości Skrzypiów) utrudniają poruszanie się pojazdów i zagrażają bezpieczeństwu ruchu.⁹

TABELA 9: WYKAZ DRÓG WOJEWÓDZKICH NA TERENIE GMINY PIŃCZÓW

<i>NR DROGI</i>	<i>NAZWA DROGI</i>	<i>DŁUGOŚĆ NA TERENIE GMINY</i>
Nr 767	Pińczów – Busko Zdrój	9,300
Nr 766	Morawica – Pińczów – Węchadłów	9,000

Źródło: Urząd Miejski w Pińczowie

Drogi powiatowe

Do dróg powiatowych zalicza się drogi inne niż krajowe i wojewódzkie, stanowiące połączenie miast będącymi siedzibami powiatów z siedzibami gmin i siedzib gmin między sobą.

Łączna długość dróg powiatowych przebiegających przez teren Gminy Pińczów wynosi 110,00 km (21 odcinków) w tym w Mieście Pińczowie 2,850 km. Stan dróg powiatowych jest zróżnicowany.¹⁰

Drogi gminne

Do dróg gminnych zalicza się drogi o znaczeniu lokalnym nie zaliczane do innych kategorii stanowiące uzupełniającą sieć dróg służących miejscowym potrzebom, z wyłączeniem dróg wewnętrznych.

Na terenie Gminy Pińczów zlokalizowano 76,920 km dróg gminnych w tym na terenie Miasta Pińczów 21,03 km (tj. 53 ulice), na terenie gminy 55,890 km.

Poza drogami gminnymi występuje także kategoria dróg wewnętrznych stanowiących ulice, drogi osiedlowe, drogi wiejskie oraz dojazdowe do gruntów rolnych. Łączna ich długość wynosi 245 km. Większość z nich posiada nawierzchnię twardą nieulepszoną.

Uchwałami Nr XVI/138/86 z dnia 18.07.1986 roku i Nr XX/211/87 z dnia 25.05.1987 roku wojewódzka Rada Narodowa w Kielcach oraz Nr XVIII/139/2000 z dnia 14.04.2000r. i Nr XXXIII/307/09 z dnia 29.04.2009r., Rada Miejska w Pińczowie zaliczyły do kategorii

⁹

¹⁰ Strategia Rozwoju Gminy Pińczów do 2022 roku.

dróg gminnych – ogółem 53 ulice na terenie Miasta Pińczowa a także 28 odcinków dróg na terenie wiejskim Gminy Pińczów.

Wszystkie drogi gminne mają znaczenie lokalne i uzupełniają sieć dróg powiatowych oraz wojewódzkich, służąc przede wszystkim społeczności lokalnej.

Poniższa tabela przedstawia wykaz dróg gminnych na terenie Miasta Pińczów zaliczanych do kategorii dróg gminnych. Pozostałe ulice niewymienione w zestawie posiadają status dróg wewnętrznych.¹¹

TABELA 10: WYKAZ DRÓG GMINNYCH NA TERENIE GMINY PIŃCZÓW

Lp.	NUMER DROGI	NAZWA DROGI	DŁUGOŚĆ (mb)	RODZAJ NAWIERZCHNI
1	2	3	4	5
1.	365015 T	Ul. Ariańska	110	betonowa
2.	365016 T	Ul. Bednarska	540	kostka brukowa
3.	365037 T	Ul. Cicha	110	betonowa
4.	365037 T	Ul. Republiki Pińczowskiej	1 190	asfaltowa
5.	365027 T	Ul. 11 Listopada	380	asfaltowa
6.	365018 T	Ul. Dygasińskiego	120	asfaltowa
7.	365019 T	Ul. Floriańska	170	asfaltowa
8.	365021 T	Ul. Górna	650	kostka brukowa
9.	365020 T	Ul. Grodziskowa	2 130	asfaltowa
10.	365022 T	Ul. Kamieniarska	100	betonowa
11.	365026 T	Ul. Klasztorna	550	asfaltowa
12.	365025 T	Ul. Kluka	340	asfaltowa
13.	365023 T	Ul. Kościuszki	190	asfaltowa
14.	365024 T	Ul. Krótka	130	asfaltowa
15.	365028 T	Ul. Łąkowa	570	asfaltowa
16.	365031 T	Ul. Mirowska	270	betonowa
17.	365029 T	Ul. Nowa	330	asfaltowa
18.	365067 T	Ul. Nowy Świat	170	asfaltowa
19.	365032 T	Plac Wolności	330	asfaltowa
20.	365035 T	Ul. Pałęki	800	asfaltowa
21.	365034 T	Ul. Podemlynie	160	asfaltowa
22.	365066 T	Ul. Podgórze	180	asfaltowa
23.	365036 T	Ul. Polna	980	asfaltowa
24.	365033 T	Ul. Przemysłowa	690	asfaltowa
25.	365038 T	Ul. Armii Krajowej	480	asfaltowa
26.	365065 T	Ul. Siedem Źródeł	490	asfaltowa
27.	365040 T	Ul. Słabska	200	asfaltowa
28.	365043 T	Ul. Spokojna	100	betonowa
29.	365043 T	Ul. Spółdzielcza	350	asfaltowa
30.	365044 T	Ul. Szarych Szeregów	470	betonowa
31.	365045 T	Ul. Szkolna	170	asfaltowa
32.	365042 T	Ul. Średnia	290	asfaltowa

¹¹ Strategia Rozwoju Gminy Pińczów do 2022 roku.

33.	365046 T	Ul. Armii Ludowej	360	asfaltowa
34.	365030 T	Ul. 3 Maja	410	asfaltowa
35.	365048 T	Ul. Wesola	130	asfaltowa
36.	365049 T	Ul. Wiosenna	260	asfaltowa
37.	365050 T	Ul. J. Wójcika	250	asfaltowa
38.	365064 T	Ul. Zachodnia	730	asfaltowa
39.	365052 T	Ul. Zacisze	200	asfaltowa
40.	365053 T	Ul. Złota	190	asfaltowa
41.	365055 T	Ul. Źródłana	120	asfaltowa
42.	365054 T	Ul. Żwirki I Wigury	810	asfaltowa
43.	365056 T	Ul. Sikorskiego	410	asfaltowa
44.	365057 T	Ul. Jana Pała II	270	asfaltowa
45.	365058 T	Ul. Langiewicza	260	asfaltowa
46.	365059 T	Ul. Grunwaldzka	1 020	asfaltowa
47.	365039 T	Ul. Reduty Mławskiej	250	asfaltowa
48.	365062 T	Ul. Daniela Olecha	100	asfaltowa
49.	365063 T	Ul. Kardynała Wyszyńskiego	300	asfaltowa
50.	365060 T	Ul. J. Czołowskiego	100	asfaltowa
51.	365061 T	Ul. Jana Góreckiego	410	asfaltowa
52.	365051 T	Ul. Wincentego Witosa	610	kostka brukowa
53.	365047 T	Ul. Wdowia	100	asfaltowa

Źródło : Urząd Miejski w Pińczowie

Łączna długość dróg gminnych na terenie Miasta Pińczowa wynosi 21,030 km, a ich łączna powierzchnia 121,32 tys. m². Nawierzchnie bitumiczne to 16,330 km, nawierzchnie z kostki brukowej to 3,910 km, pozostałe 0,790 km to drogi gruntowe.

Nawierzchnie twarde ulepszone stanowią 96% wszystkich dróg gminnych na terenie Miasta Pińczowa.

W tabeli poniżej przedstawiono wykaz dróg gminnych na terenach wiejskich Gminy Pińczów, które zaliczane są do kategorii dróg gminnych. Pozostałe ulice niewymienione w zestawieniu mają status dróg wewnętrznych.

TABELA 11: WYKAZ DRÓG GMINNYCH NA TERENACH WIEJSKICH GMINY PIŃCZÓW

Lp.	NUMER DROGI	NAZWA DROGI	DŁUGOŚĆ DROGI (mb)	RODZAJ NAWIERZCHNI
1	2	3	4	5
1.	365081 T	Młodzawy - Piaski	1 370	asfaltowa/ tłuczniowa
2.	365001 T	Krzyżanowice - Kowala	3 470	asfaltowa/ gruntowa
3.	365002 T	Kozubów - Byczów - Aleksandrów	3060	asfaltowa
4.	365003 T	Przez wieś Chruścice	910	asfaltowa
5.	365004 T	Przez wieś Uników	1 410	asfaltowa

6.	365005 T	Młodzawy Duże - Betlejem	1 910	asfaltowa
7.	365006 T	Skowronno - Zalesie - Kopernia	6 150	asfaltowo/gruntowa
8.	365007 T	Bogucice - Skalki - Krzywda	2340	asfaltowa
9.	365008 T	Bogucice - Marzęcin	830	asfaltowa
10.	365009 T	Przez wieś Młodzawy Duże	740	asfaltowa
11.	365010T	Zakamień - Grochowiska	3 260	asfaltowa /tluczniowa
12.	365011T	Krzyżanowice - Gacki	4 650	asfaltowa
13.	365012T	Krzyżanowice Śr. - Krzyżanowice D.	660	asfaltowa
14.	365013T	Wola Dolna - Wola Górna	2 550	asfaltowa
15.	365068 T	Przez wieś Podłęże	720	asfaltowa
16.	365069 T	Przez wieś Brzeście	1450	asfaltowa
17.	365072 T	Przez wieś Pasturka	600	asfaltowa
18.	365073 T	Przez wieś Nowa Zagość	1 570	asfaltowa
19.	365074 T	Przez wieś Byczów	1 520	asfaltowa
20.	365075 T	Młodzawy Małe - Mozgawa	2 580	asfaltowa/gruntowa
21.	365076 T	Przez wieś Orkanów	1190	asfaltowa/tluczniowa
22.	365077 T	Przez wieś Zawarża	920	asfaltowa/gruntowa
23.	365078 T	Skrzypiów - Zakrzów	3 700	asfaltowa
24.	365079 T	Kozubów - Teresów	2 420	asfaltowa- tluczniowa
25.	365080 T	Przez wieś Zagorzyce	980	asfaltowa
26.	365070 T	Uników - Galów	2120	asfaltowa
27.	365071 T	Bogucice - Zakościele	1 680	asfaltowa/tluczniowa
28.	365014 T	Marzęcin do drogi Bogucice - Gacki	1130	gruntowa

ŹRÓDŁO: Strategia Rozwój Gminy Pińczów do 2022 roku

Łączna długość dróg gminnych na terenach wiejskich wynosi 55,890 km a ich łączna powierzchnia 225,8 tys. m². Nawierzchnie bitumiczne to 46,570 km, nawierzchnie tłuczniowe to 1,290 km, pozostałe 8,030 km to drogi gruntowe.

Nawierzchnie twarde ulepszone stanowią 85,63% wszystkich dróg gminnych na terenach wiejskich.

Drogi o nawierzchni bardzo dobrej stanowią 32,20% wszystkich dróg, o nawierzchni dobrej 24,01%, o nawierzchni średniej 29,79% a o nawierzchni złej 14,00%.

Większość dróg zaliczanych do kategorii dróg gminnych spełnia wymogi stawiane drogom tej kategorii. Zgodnie z rozporządzeniem Ministra Transportu i Gospodarki Morskiej z dnia 02.03.1999 roku w sprawie warunków technicznych jakim powinny odpowiadać drogi publiczne ich usytuowanie, minimalna szerokość w liniach rozgraniczających dla dróg gminnych lokalnych wynosi 12,00 m a dla dróg dojazdowych 10,00 m.

Ze względu na brak wystarczającej ilości środków finansowych pozwalających w krótkim czasie zmodernizować lub przebudować większość dróg gminnych nadając im właściwe parametry konieczna jest ocena najpilniejszych potrzeb w tym zakresie.

Plan przebudowy dróg przygotowany jest w oparciu o:

⇒ ocenę stanu technicznego dróg dokonywaną w ramach zarządzania drogami,

⇒ wnioski wpływające od mieszkańców, rad sołeckich, radnych.

Ocena stanu technicznego dróg gminnych prowadzona jest na bieżąco w ciągu roku, ze szczególnym uwzględnieniem okresu wiosennego z uwagi na konieczność oszacowania uszkodzeń powstałych w okresie zimowym, pod kątem remontów częściowych nawierzchni. Stan techniczny dróg zostaje oceniony przez pracownika Urzędu Miejskiego w Pińczowie na podstawie wizualnych oględzin przeprowadzonych w trakcie objazdu dróg. Ponadto do obowiązku zarządzającego drogami gminnymi należy dokonywanie okresowych (rocznych, pięcioletnich) przeglądów stanu technicznego dróg i sporządzanie z tych przeglądów protokołów.

Przeprowadzone kontrole stanu technicznego dróg są podstawą do określenia zakresu:

- ⇒ remontów częściowych,
- ⇒ generalnych remontów nawierzchni dróg i ewentualnej przebudowy,
- ⇒ bieżącego utrzymania dróg (ściananie i wykaszanie poboczy, udrażnianie rowów drogowych i przepustów, przywracanie skrajni drogowych itp.).

Na podstawie dokonanych objazdów, wskazane zostały następujące odcinki dróg, które wymagają budowy, przebudowy lub remontu:

TABELA 12: WYKAZ DRÓG DO REMONTU NA TERENIE GMINY

LP.	NR / NAZWA DROGI	STAN TECHNICZNY	ZALECENIA
1	36500081 T Młodzawy Duże – Piaski	Droga o nawierzchni asfaltowej i tłuczniowej, liczne ubytki na odcinku tłuczniowym, utrudniony dojazd do posesji	Wykonanie nawierzchni asfaltowej na odcinku nieulepszonym
2	365001 T Krzyżanowice Średnie – Kowala	Droga o nawierzchni asfaltowej i gruntowej, nierówności, utrudniona komunikacja pomiędzy miejscowościami oraz dojazd do pól	Wykonanie nawierzchni tłuczniowej na odcinku o nawierzchni gruntowej
3	365006 T Skowronno – Zalesie – Kopernia	Droga o nawierzchni asfaltowej z destruktu i gruntowej, nierówności utrudniona komunikacja pomiędzy miejscowościami oraz dojazd do pól	Wykonanie nawierzchni tłuczniowej na odcinku o nawierzchni gruntowej oraz nawierzchni asfaltowej na destrukcie
4	Kozubów za młynem	Droga posiada nawierzchnię tłuczniową, w nawierzchni ubytki, przełomy i spękania, podmyte i oberwane krawędzie, podmyte pobocza drogi,	Wykonanie nawierzchni asfaltowej
5	Leszcze – Os. Gacki droga do szkoły	Droga wykonana z trylinki, w nawierzchni powstały ubytki, przełomy i spękania, podmyte i oberwane krawędzie, podmyte	Przebudowa drogi na odcinku z trylinki

		pobocza drogi	
6	365075 T Młodzawy Małe – Mozgawa	Droga o nawierzchni asfaltowej i gruntowej, nierówności utrudniona komunikacja pomiędzy miejscowościami oraz dojazd do pól	Wykonanie nawierzchni tłuczniowej na odcinku o nawierzchni gruntowej
7	Pińczów droga nad zalewem	Droga o nawierzchni tłuczniowej, w nawierzchni ubytki i spękania, podmyte i oberwane krawędzie, podmyte pobocza drogi	Wykonanie nawierzchni asfaltowej na odcinku nieulepszonym
8	365077 T Przez wieś Zawarża Kozubów	Droga o nawierzchni asfaltowej i gruntowej, nierówności, utrudniony dojazd do pól	Wykonanie nawierzchni tłuczniowej na odcinku o nawierzchni gruntowej
9	365079 T Kozubów – Teresów	Droga o nawierzchni asfaltowej i tłuczniowej, liczne ubytki na odcinku tłuczniowym, utrudniona komunikacja między miejscowościami	Wykonanie nawierzchni asfaltowej na odcinku nieulepszonym
10	365079 T Bogucice – Zakościele	Droga o nawierzchni asfaltowej i tłuczniowej, nierówności, utrudniona komunikacja pomiędzy miejscowościami oraz dojazd do pól	Wykonanie nawierzchni asfaltowej na odcinku o nawierzchni tłuczniowej
11	365063 T Ul. Prymasa Kardynała Wyszyńskiego w Pińczowie	Droga o nawierzchni asfaltowej, tłuczniowej i gruntowej, nierówności, utrudniona komunikacja pomiędzy ulicami i dojazd do posesji	Budowa ulicy
12	365035 T Ul. Pałki w Pińczowie	Droga o nawierzchni asfaltowej i z kostki betonowej, zaniżenia, nierówności uniemożliwiające przejazd wzdłuż zalewu, podmyte i oberwane krawędzie, podmyte pobocza drogi	Przebudowa drogi na odcinku zniszczonej nawierzchni asfaltowej
13	365014T Marzęcin do drogi Bogucice - Gacki	Droga o nawierzchni asfaltowej, tłuczniowej i żuźlowej, liczne ubytki na odcinku tłuczniowym i żuźlowym, utrudniona komunikacja pomiędzy miejscowością Marzęcin a drogą relacji Gacki - Bogucice	Przebudowa drogi na odcinku nieulepszonym poprzez wykonanie podbudowy a następnie nawierzchni asfaltowej z poboczami
14	Uników do drogi Chrabków	Droga posiada nawierzchnię tłuczniową, liczne ubytki i spękania, podmyte pobocza drogi. Przepust na długości 6 metrów zamulony, zniszczony.	Wykonanie nawierzchni asfaltowej
15	Przebudowa dróg w miejscowości Podłęże	Drogi o nawierzchni tłuczniowej, liczne koleiny, wyrwy, podmyte i uszkodzone pobocza	Wykonanie nawierzchni asfaltowej
16	Bogucice Pierwsze	Droga posiada nawierzchnię tłuczniową, liczne koleiny, wyrwy, podmyte i uszkodzone pobocza,	Wykonanie nawierzchni asfaltowej
17	Stara Zagość - Nieprawice	Droga posiada nawierzchnię z destruktu, liczne koleiny, wyrwy, zamulone i podmyte pobocza drogi,	Wykonanie nawierzchni asfaltowej
18	Mozgawa	Droga posiada nawierzchnię tłuczniową, w nawierzchni ubytki, przełomy i spękania, podmyte i oberwane krawędzie, podmyte pobocza drogi,	Wykonanie nawierzchni asfaltowej
19	Bugaj (wąwóz) - Kozubów	Droga tłuczniowa, liczne koleiny, wyrwy, podmyte i uszkodzone pobocza,	Wykonanie nawierzchni asfaltowej
20	Sadek - Kozubów	Droga posiada nawierzchnię tłuczniową, w	Wykonanie nawierzchni

nawierzchni ubytki, przełomy i spękania, podmyte i oberwane krawędzie, podmyte pobocza drogi,	asfaltowej
---	------------

Źródło : Urząd Miejski w Pińczowie

W oparciu o ocenę stanu technicznego dróg oraz wnioski wpływające od lokalnej społeczności ustala się następujący plan przebudowy dróg gminnych.

TABELA 13: PLANY INWESTYCYJNE ZWIĄZANE Z BUDOWĄ, PRZEBUDOWĄ, REMONTAMI DRÓG GMINNYCH

LP.	NAZWA INWESTYCJI	DŁUGOŚĆ ODCINKA DROGI OBJĘTEJ PROJEKTEM (km)	SZACUNKOWA WARTOŚĆ INWESTYCJI	CAŁKOWITA DŁUGOŚĆ DROGI w km	LATA REALIZACJI
1.	Budowa ulicy Przemysłowej w Pińczowie – etap I	1,066	6 000 000,00	2,200	2016-2020
2.	Budowa drogi gminnej w miejscowości Leszcze od drogi powiatowej Nr 0071T do drogi powiatowej Nr 0070T	0,356	750 000,00	0,356	
3.	Budowa ulicy Słonecznej w Pińczowie	0,380	200 000,00	0,380	
4.	Budowa ulicy 11 Listopada w Pińczowie (do ul. Zachodniej)	0,44	850 000,00	0,83	
5.	Przebudowa ulicy Pałęki w Pińczowie	0,900	290 000,00	0,900	2016-2020
6.	Przebudowa ulicy Kościuszki w Pińczowie	0,175	250 000,00	0,175	
7.	Przebudowa ulicy Jagiełły w Pińczowie	0,230	280 000,00	0,230	
8.	Przebudowa ulicy Kołłątaja w Pińczowie	0,240	325 000,00	0,240	
9.	Przebudowa ulicy Szkolnej w Pińczowie	0,150	100 000,00	0,150	
10.	Przebudowa drogi w Bogucicach Pierwszych (ul. Zakościelna)	0,530	120 000,00	1,670	
11.	Przebudowa drogi Marzęcin do drogi Bogucice - Gacki	0,815	290 000,00	1,640	
12.	Przebudowa drogi w Starej Zagości	0,15	50 00,00	0,5	
13.	Przebudowa dróg w Unikowie	1,595	500 000,00	1,925	
14.	Przebudowa ulicy wraz z parkingami na osiedlu Nowy	0,260	700 000 ,00	0,260	

	Świat w Pińczowie				
15.	Przebudowa drogi na Osiedlu Gacki	0,150	80 000,00	0,150	
16.	Przebudowa ulicy Kazimierza Wielkiego w Pińczowie	0,374	500 000,00	0,374	
17.	Budowa drogi relacji Nieprowice – Stara Zagość	0,5	300 000,00	0,5	
18.	Przebudowa drogi w Bogucicach Pierwszych	0,910	250 000,00	0,910	
19.	Przebudowa chodnika na ul. Źródlanej i ul. Nowy Świat w Pińczowie	0,250	70 000,00	0,290	
20.	Przebudowa drogi Leszcze – Osiedle Gacki (do szkoły)	0,230	100 000,00	0,230	
21.	Przebudowa drogi w Podłężu	0,620	230 000,00	0,870	
22.	Przebudowa drogi Bugaj – Kozubów	0,750	250 000,00	0,750	

Źródło: Strategia Rozwoju Gminy Pińczów do 2020 roku

Transport publiczny

Komunikację zbiorową na terenie Gminy Pińczów obsługuje głównie prywatna komunikacja autobusowa i mikrobusowa.

Transport kolejowy

Przez teren gminy przebiega linia kolejowa normalnotorowa, 1 tor zelektryfikowany w relacji Kielce (Sitkówka) - Busko Zdrój, oraz linia kolejowa wąskotorowa. W odległości 10 km przebiega szerokotorowa linia kolejowa LHS (Linia Hutniczo - Siarkowa).

2.2.2 GOSPODARKA WODNA

Wody powierzchniowe

Gmina Pińczów w całości położona jest w zlewni rzeki Nidy prowadzącej zanieczyszczone pozaklasowe wody. Uzupełnienie systemu wód powierzchniowych stanowią płynące zabagnionymi dolinkami lokalne strumyki oraz liczne rowy melioracyjne.

Cechą charakterystyczną sieci rzecznej jest jej zróżnicowana gęstość. Obszary centralne - położone w bezpośrednim sąsiedztwie Nidy - cechują się średnią gęstością wód powierzchniowych, podczas gdy tereny południowo - zachodnie i północno - wschodnie mają kilkakrotnie mniejszą gęstość sieci rzecznej.

Środowisko wodne gminy uzupełniają zbiorniki wodne z których największy tzw. Zalew pełniący funkcję zbiornika rekreacyjno - wypoczynkowego zajmuje powierzchnię 11,35 ha. i posiada pojemność 160,25 tys. m³. Pozostałe to zbiorniki rzędu kilkunastu - kilkudziesięciu arów, różnego pochodzenia oraz powstałe jako martwe zakola, starorzecza.

Na terenie gminy, w okolicy wsi Młodzawy zgrupowane są stawy, o łącznej powierzchni 120 ha. należące do Gospodarstwa Rybackiego w Górkach. Poza tym kompleksem występują także niewielkie stawy w innych miejscowościach.

Istotne znaczenie w gospodarce, turystyce i rekreacji ma funkcjonujący zbiornik w Pińczowie oraz pokopalniany zbiornik w Gackach. Na wschód od Szarbkowa, w lesie znajduje się naturalne jezioro Pleban.¹²

Wody podziemne

Wody podziemne występują w utworach: kredy, trzeciorzędu i czwartorzędu. Kredowy, zasadniczy poziom wodonośny na terenie gminy związany jest ze szczelinowymi i spękanymi opokami i marglami mastrychtu. Na obszarze gminy wydajność tego poziomu jest znacznie zróżnicowana od 3,0 m /h dla studni w Brześciu do 52,4 m /h dla studni w Marzęcinie.

Studnie ujmujące kredowy poziom wodonośny zlokalizowane są między innymi w Pińczowie na osiedlu Grodzisko, w Zagości, Sadku, Kozubowie, Aleksandrowie, Marzęcinie i Szarbkowie.

Wody poziomu kredowego pod względem chemicznym są odpowiednie do picia i potrzeb gospodarczych i stanowią podstawowe źródło zaopatrzenia gminy w wodę.¹³

Ujęcia wodne

Na terenie gminy wodę pitną dostarczaną zorganizowanymi systemami posiadają następujące wodociągi - wododziały:

Wodociąg miejski Pińczów, zaopatrywany w wodę z ujęć: Kopernia, 7 Źródeł, Studnia „OC Grodziska”, Ujęcie Grodzisko. Miejscowości w obrębie tego wododziału to: Pińczów,

¹² Strategia Rozwoju Gminy Pińczów do 2022 roku.

¹³ Strategia Rozwoju Gminy Pińczów do 2022 roku.

Kopernia, Skrzypiów, Zakrzów, Pasturka, Włochy, Brzeście, Podłęże, Skowronno Górne, Szczypiec, Chruścice, Chwałowice, Szarbków, Uników, Chrabków

Wodociąg wiejski Aleksandrów - Byczów, zaopatrywany w wodę z ujęcia w Aleksandrowie (studnia głębinowa). Miejscowości w obrębie tego wododziału to: Aleksandrów, Byczów.

Wodociąg wiejski Byczów - Kozubów, zaopatrywany w wodę z ujęcia Byczów (studnia głębinowa). Miejscowości w obrębie tego wododziału to: Kozubów, Zagorzyce, Mozgawa, Bugaj, Sadek, Zawarża.

Wodociąg wiejski Młodzawy Duże, zaopatrywany w wodę z ujęcia Młodzawy Duże (studnia głębinowa). Miejscowości w obrębie tego wododziału to: Młodzawy Duże, Młodzawy Małe.

Wodociąg wiejski Sadek, zaopatrywany w wodę z ujęcia Sadek (studnia głębinowa). Miejscowości w obrębie tego wododziału to: Sadek, Kozubów Kolonia. Wodociąg wyłączony z eksploatacji, miejscowości podłączone do wodociągu Byczów - Kozubów. Ujęcie zabezpieczone i pozostawione jako awaryjne.

Wodociąg wiejski Marzęcin, zaopatrywany w wodę z ujęcia Marzęcin (studnia głębinowa). Miejscowości w obrębie tego wododziału to: Marzęcin, Zakamień, Bogucice, Pasturka-Krzywda, Kowala, Gacki, Leszcze, Krzyżanowice Dolne, Krzyżanowice Średnie, Wola Zagojska Dolna, Wola Zagojska Górna, Winiary, Stara Zagość, Nowa Zagość, Kostki Małe w Gminie Busko Zdrój.

Wodociąg wiejski Skowronno Dolne, zaopatrywany w wodę z ujęcia Skowronno (studnia głębinowa). Miejscowości w obrębie tego wododziału to: Skowronno Dolne.

Wodociąg wiejski Orkanów, zaopatrywany w wodę kupowaną od Związku Międzygminnego „Nidzica” w Kazimierzy Wielkiej. Miejscowości w obrębie tego wododziału to: Orkanów.

Wodociąg wiejski Grochowiska, zaopatrywany w wodę kupowaną od Zakładu Komunalnego w Busku Zdroju. Miejscowości w obrębie tego wododziału to: Grochowiska.

Wodociąg wiejski Gacki, miejscowości w obrębie tego wododziału to: Wola Zagojska Dolna, Wola Zagojska Górna, Winiary, Nowa Zagość, Stara Zagość, Gaik (miejscowości podłączone do wodociągu Marzęcin).

Wodociąg wiejski Borków, zaopatrywany w wodę kupowaną od Zakładu Usług Komunalnych w Chmielniku. Miejscowości w obrębie tego wododziału to: Borków.

Wodociąg zagrodowy Zawarża, pierwotnie zaopatrywany w wodę z trzech studni publicznych, głębinowych zlokalizowanych w miejscowości Zawarża, na potrzeby 37 gospodarstw w tej miejscowości. Obecnie miejscowość Zawarża została podłączona do wodociągu Byczów -

Kozubów. Studnie zabezpieczone przez zamknięcie i pozostawione, jako awaryjne źródło wody.¹⁴

Sieć wodociągowa

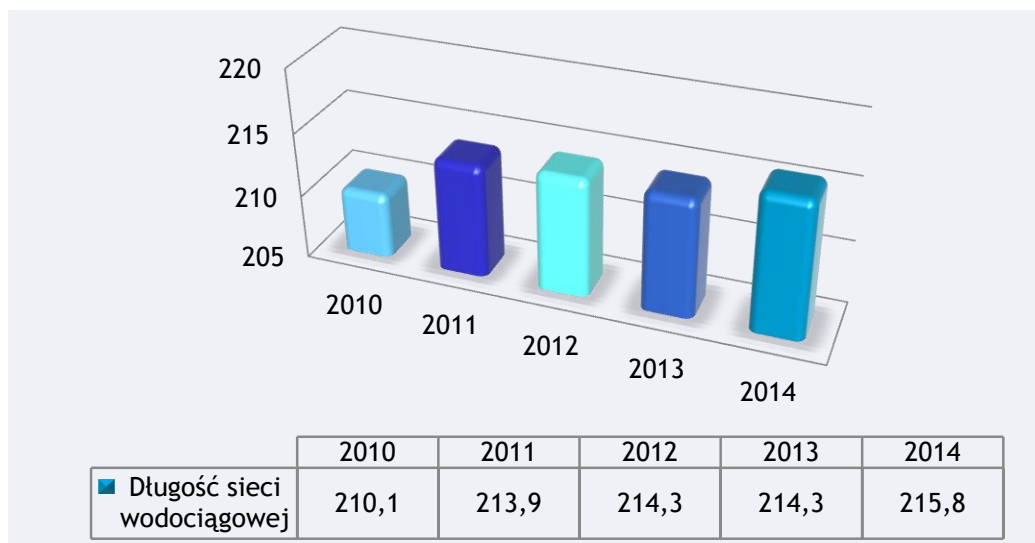
Długość sieci wodociągowej na terenie Gminy Pińczów wynosi obecnie 215,8km. Liczba przyłączy do sieci wodociągowej na terenie gminy wynosi 3904.

TABELA 14: SIEĆ WODOCIĄGOWA NA TERENIE GMINY PIŃCZÓW

ROK	DŁUGOŚĆ SIECI WODOCIĄGOWEJ (km)	PODŁĄCZENIA WODOCIĄGOWE PROWADZĄCE DO BUDYNKÓW MIESZKALNYCH (szt.)	ZUŻYCIE WODY Z WODOCIĄGÓW GOSPODARSTWACH DOMOWYCH (w tys. m ³)
2010	210,1	3751	488,4
2011	213,9	3820	492,0
2012	214,3	3845	495,3
2013	214,3	3867	496,1
2014	215,8	3904	493,6

Źródło: Wodociągi Pińczowskie Sp. z o.o.

WYKRES 3: DŁUGOŚĆ WODOCIĄGÓW NA TERENIE GMINY PIŃCZÓW W LATACH 2010-2014



Wielkość zasobów istniejących ujęć wody pitnej jest wystarczająca dla zaopatrzenia w wodę wszystkich odbiorców zarówno w stanie istniejącym jak i w okresie perspektywnym.

¹⁴ Strategia Rozwoju Gminy Pińczów do 2022 roku.

2.2.3 GOSPODARKA ŚCIEKOWA

Głównymi źródłami zanieczyszczenia wód powierzchniowych są ścieki komunalne i przemysłowe. Znaczący wpływ mają również spływy powierzchniowe, szczególnie z terenów stanowiących grunty orne.

TABELA 15: SIECI KANALIZACYJNE NA TERENIE GMINY PIŃCZÓW W LATACH 2011-2014

ROK	DŁUGOŚĆ CZYNNEJ SIECI KANALIZACYJNEJ (km)	BUDYNKI MIESZKALNE I ZBIOROWEGO ZAMIESZKANIA PODŁĄCZONE DO SIECI KANALIZACYJNEJ (szt.)	ŚCIEKI ODPROWADZONE (w tys. m ³)
2011	34,1	987	870
2012	36,3	1028	772
2013	36,3	1032	845
2014	42,9	1049	838

Źródło: Wodociągi Pińczowskie Sp. z o.o.

WYKRES 4: DŁUGOŚĆ CZYNNEJ SIECI KANALIZACYJNEJ NA TERENIE GMINY PIŃCZÓW W LATACH 2011-2014



Długość zbiorczej sieci kanalizacji sanitarnej na terenie Gminy Pińczów wynosi 42,9 km. Do zbiorczego systemu oczyszczania ścieków podłączonych jest 1049 budynków.

Od roku 2007 w niektórych miejscowościach gminy budowane są przydomowe oczyszczalnie ścieków. Tabela poniżej prezentuje miejscowości, w których powstały oczyszczalnie oraz ich ilość.

TABELA 16: ILOŚĆ OCZYSZCZALNI PRZYDOMOWYCH

Lp.	MIEJSCOWOŚĆ	ILOŚĆ PRZEDOMOWYCH OCZYSZCZALNI
1.	Orkanów	28
2.	Zagorzyce	34
3.	Chruscice	29
4.	Szarbków	32
5.	Bogucice Drugie	13
6.	Byczów	7
7.	Podłęże	61
8.	Bugaj	8
9.	Sadek	13
10.	Kozubów	44
11.	Borków	4
12.	Szczypiec	6
13.	Grochowiska	9
14.	Kowala	7
15.	Winiary	24
16.	Mozgawa	17
17.	Aleksandrów	5
18.	Wola Zagojska G.	1
19.	Krzyżanowice D.	1
20.	Młodzawy Małe	1
21.	Stara Zagość	2
22.	Uników	4
23.	Chrąbków	2
24.	Marzęcin	1
25.	Bogucice Pierwsze	8
RAZEM		361

Źródło: Strategia Rozwoju Gminy Pińczów do 2022 roku

2.2.4 GOSPODARKA ODPADAMI

Na zlecenie gminy odbiorem odpadów komunalnych od mieszkańców zajmują się: PGKiM Spółka z o.o. ul. Słabska 13 w Pińczowie i EKOM Maciejczyk

Spółka Jawna ul. Zakładowa 29; 26-052 Nowiny - Wykonawca usługi p.n. „Odbiór odpadów komunalnych od właścicieli nieruchomości zamieszkałych na terenie Miasta Pińczów oraz ich zagospodarowanie - Sektor I Miasto” PGKiM - „Odbiór odpadów komunalnych od właścicieli nieruchomości zamieszkałych na terenie Gminy Pińczów oraz ich zagospodarowanie - Sektor II Gmina”.

TABELA 17: ODZYSK SUROWCÓW WTÓRNYCH W LATACH 2012-2014

WYSZCZEGÓLNIENIE	2014 [mg]	2013 [mg]	2012 [MG]
Makulatura	18,084	6,530	0
Tworzywa sztuczne	72,400	23,380	7,850
Złom	0	0	0
Metale kolorowe	0	0	0

Źródło: Zakład Oczyszczania Miasta Pińczów

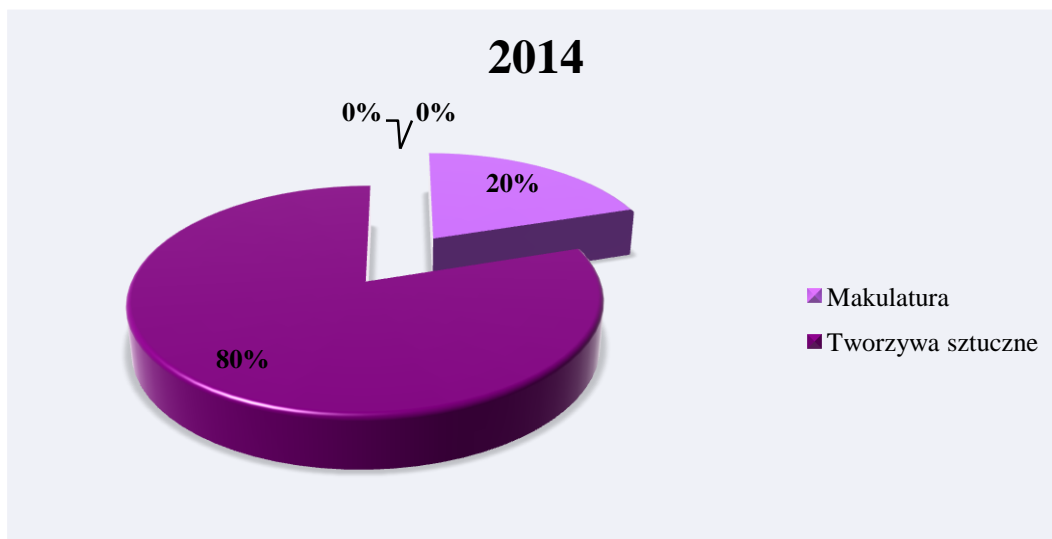
Makulatura odbiera jest przez następujące podmioty:

- ⇒ Skup i Sprzedaż Surowców Wtórnych „Golmet” Lucjan Golonka 28 -400 Pińczów, Pasturka 124
- ⇒ PPHU „Co Nieco” Rafał Godzisz, ul. Akacyjowa 24, 43-450 Ustroń Tworzywa

sztuczne odbierane są przez:

- ⇒ EURO_ABM spółka z o.o., 38-204 Tarnowiec 237
- ⇒ PPHU „Co Nieco” Rafał Godzisz

WYKRES 5: ODPADY ZEBRANE SELEKTYWNIIE NA TERENIE GMINY PIŃCZÓW W ROKU 2014



2.2.5 SIĘĆ ENERGETYCZNA

Przez teren gminy przebiega szereg linii elektroenergetycznych pracujących na napięciu 110 KV, a mianowicie:

- ⇒ odcinek linii 110 KV o długości 10 km, relacji GPZ Kazimierza Wielka - GPZ Pińczów I,
- ⇒ odcinek linii 110 KV o długości 8 km, relacji GPZ Busko - Wełecz - GPZ Pińczów I,
- ⇒ odcinek linii 110 KV Pińczów długości 10 km, relacji GPZ Pińczów I - GPZ Kije,
- ⇒ odcinek dwutorowy linii 110 KV, o długości 3 km, stanowiący odgałęzienie z linii Pińczów - Kije do zasilania zakładów przetwórstwa owocowo -warzywnego POiW „Gomar” w Pińczowie.

Redukcję napięcia 110 KV do poziomu 15 KV umożliwiającą elektryfikację konkretnych obszarów za pośrednictwem sieci średniego napięcia, zasilających sieć stacji transformatorowych 15/0,4 KV na obszarze Gminy Pińczów zapewniają dwa GPZ 110/15 kV:

- ⇒ GPZ Pińczów I - główny punkt zasilania odbiorców bytowo - komunalnych,
- ⇒ GPZ Pińczów II - zasilanie indywidualne Zakładów Przemysłu Owocowo - Warzywnego „Gomar”.

2.2.6 ZAOPATRZENIE W GAZ

Według danych GUS (stan na 31.12.2013r.), długość sieci gazowej na terenie gminy wynosiła 46,6 km, liczba przyłączy do budynków 138. Stopień zgazyfikowania gminy jest niewielki.

TABELA 18: SIEĆ GAZOWA NA TERENIE GMINY PIŃCZÓW

SIEĆ GAZOWA		
Długość czynnej sieci ogółem w m	m	4657
Długość czynnej sieci przesyłowej w m	m	2234
Długość czynnej sieci rozdzielczej w m	m	2423
Czynne przyłącza do budynków mieszkalnych	szt.	138
Odbiorcy gazu	gosp.	115
Odbiorcy gazu ogrzewający mieszkania gazem	gosp.	110
Odbiorcy gazu w miastach	gosp.	106
Zużycie gazu w tys. m ³	tys. m	276,9
Zużycie gazu na ogrzewanie mieszkań w tys. m ³	tys. m	276,3
Ludność korzystająca z sieci gazowej	osoba	322

Źródło: GUS 2013

Na terenie gminy zlokalizowane są stacje redukcyjno – pomiarowe:

- ⇒ W Szarbkowie – w oparciu o gazociąg wysokiego i średniego ciśnienia relacji Kotki – Szarbków,
- ⇒ W Leszczach w oparciu o gazociąg wysokiego ciśnienia relacji Pęczelice – Gacki,
- ⇒ Stacja redukcyjno – pomiarowa oraz śluza odbiorcza w Pińczowie – w oparciu o oddany do użytku gazociąg wysokiego ciśnienia relacji Gacki – Pińczów.

Obecnie programem gazyfikacji objęte jest głównie Miasto Pińczów. O realizacji sieci gazowej dla pozostałych obszarów będą decydować względy ekonomiczne oraz zainteresowanie odbiorców.

2.2.7 ZAOPATRZENIE W CIEPŁO

W roku 2011 zgodnie z uchwałą nr XVII/143/11 Rady Miejskiej w Pińczowie został pozytywnie zaopiniowany program „Modernizacja źródeł ciepła” opracowany przez Przedsiębiorstwo Energetyki Ciepłej. Gospodarka ciepłownicza Miasta Pińczowa działa w oparciu o zintegrowany system ciepłowniczy, który składa się z kotłowni La Montea z wysokoparametrową siecią ciepłowniczą wraz z instalacją odbiorczą oraz kotłowniami lokalnymi indywidualnymi źródłami ciepła. PEC obsługuje zintegrowany system ciepłowniczy oraz 12 kotłowni lokalnych. Brak pełnego wykorzystania mocy wynika z likwidacji zakładów, zaniechania produkcji cieplarnianej, zmiany dostawy ciepła. W kotłowniach przeważa prosta funkcja grzewcza, część kotłowni produkuje jednak także ciepłą wodę a część także ciepło technologiczne. Łączna katalogowa moc około 100 kotłowni wynosi przeszło 82 000 KW, z tego kotłownie wyłączone z użytkowania około 15 000 KW. Kotłownie w przeszło 95% opalane są paliwem stałym (węgiel, miał węglowy, koks). A tylko około 5% kotłowni opalanych jest olejem opałowym. Znaczna ilość kotłowni znajduje się w centrum miasta. Zgodnie z uchwalonym programem modernizacji źródeł ciepła realizowanym przez Przedsiębiorstwo Energetyki Ciepłej proponuje się wymienienie w mieście do roku 2016 kotłowni opalanych węglem na kotłownie zasilane gazem.

Na terenie sołectw domy ogrzewane są z lokalnych indywidualnych źródeł ciepła zasilanych węglem.

2.2.8 TELEKOMUNIKACJA

Stan wyposażenia mieszkań i zakładów pracy w urządzenia łączności jest wysoki i charakteryzuje się wskaźnikiem 215/1000 mieszkańców, stawiając Gminę Pińczów na czołowej pozycji wśród gmin wiejsko - miejskich. Również dobry jest na terenie gminy zasięg sieci komórkowej.

3 ANALIZA SWOT DLA PROBLEMÓW W OBSZARACH PROBLEMOWYCH

ANALIZA SWOT — PRZEDSIĘBIORCZOŚCI I ROLNICTWA	
MOCNE STRONY	SŁABE STRONY
<ul style="list-style-type: none"> ⇒ Korzystne położenie geograficzne – gospodarcze, ⇒ Otwarcie ze stron władz gminy na rozwój przedsiębiorczości, ⇒ Wykształcona młodzież, ⇒ Malowniczo położone tereny rekreacyjne, ⇒ Stosunkowo dobre ziemie umożliwiające rozwój upraw ⇒ Złoża unikatowe w skali kraju i Europy (gips, kamień pińczowski) ⇒ Duża koncentracja produkcji warzyw 	<ul style="list-style-type: none"> ⇒ Słabo rozwinięta sieć handlowo – usługowa, ⇒ Brak większych zakładów pracy – wzrost bezrobocia, ⇒ Brak lokalnych centów biznesu, strefy gospodarczej, ⇒ Brak odpowiednio rozwiniętej infrastruktury technicznej, ⇒ Brak uzbrojonych terenów inwestycyjnych, ⇒ Brak specjalizacji w gospodarstwach rolnych, ⇒ Brak rynku zbytu produktów rolnych, ⇒ Starzejący się i słabo wykształceni rolnicy
SZANSE	ZAGROŻENIA
<ul style="list-style-type: none"> ⇒ Uzbrojenie terenów inwestycyjnych na terenie gminy, ⇒ Zainteresowanie dużych inwestorów prowadzeniem działalności na terenie gminy, ⇒ Stworzenie systemu ulg i zachęt dla przedsiębiorców i inwestorów, ⇒ Life – program realizowany przez parki krajobrazowe, ⇒ 	<ul style="list-style-type: none"> ⇒ Odływ przedsiębiorczych i wykształconych ludzi z gminy, ⇒ Stosunkowo niewielkie perspektywy zatrudnienia, ⇒ Konkurencja sąsiednich miast w zakresie przedsiębiorczości, handlu i usług
ANALIZA SWOT — INFRASTRUKTURA TECHNICZNA I OCHRONA ŚRODOWISKA	
MOCNE STRONY	SŁABE STRONY

⇒ Stosunkowo dobrze rozbudowana sieć komunikacyjna	⇒ Niewielka ilość parkingów w strategicznych częściach miasta,
⇒ Miejsce rekreacyjne dla mieszkańców	⇒ Słabo rozwinięta sieć kanalizacji sanitarnej
⇒ Niepowtarzalne walory krajobrazowe	
⇒ Dobrze rozwinięta na terenie miasta infrastruktura w zakresie ochrony środowiska	
⇒ Duża atrakcyjność krajobrazowa	
SZANSE	ZAGROŻENIA
⇒ Poprawa stanu zabudowy mieszkaniowej socjalnej i komunalnej,	⇒ Ograniczenie dotacji państwa na inwestycje infrastrukturalne,
⇒ Tworzenie nowych ogólnodostępnych stref odpoczynku i rekreacji,	⇒ Zwiększający się ruch transportu ciężkiego powodujący wysoki koszt remontów dróg,
⇒ Rozbudowa sieci telekomunikacyjnej,	⇒ Trudność pozyskiwania środków z dotacji unijnych na przeprowadzanie kosztownych inwestycji związanych z modernizacją dróg, sieci wodociągowej i kanalizacji sanitarnej
⇒ Zwiększenie dostępu do Internetu,	
⇒ Poprawa bezpieczeństwa przez budowę chodników i oświetlenia ulicznego,	
⇒ Poprawa zagospodarowania Zalewu w Pińczowie	
⇒ Rosnące zainteresowanie ekologicznymi artykułami spożywczymi	
ANALIZA SWOT — ROZWÓJ TURYSTYKI, AGROTURYSTYKI ORAZ PROMOCJA GMINY	
MOCNE STRONY	SŁABE STRONY
⇒ Obecność ciekawych zabytków architektonicznych na terenie gminy,	⇒ Brak rozwiniętej bazy gastronomiczno – usługowej,
⇒ Pozytywny wizerunek gminy	⇒ Zbyt mała ilość obiektów agroturystycznych,
⇒ Czyste ekologicznie środowisko	⇒ Brak punku oraz tablic informacyjnych, promujących zabytki i ciekawe miejsca na terenie Gminy Pińczów
⇒ Tradycja organizowania imprez kulturalnych o ponadregionalnym charakterze	
⇒ Istnienie parków krajobrazowych na terenie gminy i w jej sąsiedztwie	
⇒ Dogodne położenie z każdego miejsca w kraju	
⇒ Zalew	
SZANSE	ZAGROŻENIA
⇒ Zachowanie ciągłości kulturowej przez pielęgnowanie regionalnych obrzędów i zwyczajów,	⇒ Niewielkie zainteresowanie turystyką biznesową i weekendową,
⇒ Skuteczna, kompleksowa promocja gminy,	⇒ Konieczność poniesienia nakładów na wypromowanie walorów turystycznych miasta,
⇒ Wzrost zainteresowania agroturystyką, tworzenie gospodarstw agroturystycznych,	⇒ Zanikanie lokalnych zwyczajów, tradycji, obrzędów
⇒ Zagospodarowanie Rzeki Nidy	
⇒ Rosnące zainteresowanie agroturystyką i turystyką aktywną	
⇒ Liczne atrakcje turystyczne w promieniu 100 km	

ANALIZA SWOT — SYTUACJA GOSPODARCZA	
MOCNE STRONY	SŁABE STRONY
<ul style="list-style-type: none"> ⇒ funkcjonowanie małych podmiotów gospodarczych - rozwijanie działalności lokalnej dopasowanej do potrzeb ludności ⇒ bogata architektura sakralna sprzyjająca rozwojowi turystyki religijnej ⇒ Brak dużych, uciążliwych dla środowiska przedsiębiorstw. ⇒ Przedsiębiorczość mieszkańców: ⇒ Rozwinięte rzemiosło – duża liczba wytwórców, fachowość. ⇒ Rozwinięta sieć punktów gastronomicznych (relatywnie tańszych w porównaniu do innych miejsc w subregionie). ⇒ Rozwinięta sieć punktów handlowych i usługowych. ⇒ Działalność organizacji pozarządowych. ⇒ Rozwinięta baza działalności kulturalnej. ⇒ Brak dużych, uciążliwych dla środowiska przedsiębiorstw, ⇒ Potencjalne tereny do zabudowy; ⇒ Pozyskane zewnętrzne środki finansowe przez samorząd lokalny ⇒ Przyjazne miejsce dla inwestorów, ⇒ Bogate zasoby złóż mineralnych ⇒ Wysokie dochody własne gminy ⇒ Potencjalnie chłonny rynek lokalny ⇒ Atrakcyjność rynku nieruchomości dla mieszkańców dużych aglomeracji 	<ul style="list-style-type: none"> ⇒ bezrobocie wśród młodych osób - skłanianie ich do wyjazdu z gminy ⇒ względnie dość duże bezrobocie wśród osób z wykształceniem wyższym — wyjeżdżanie ich z gminy, ⇒ brak dużych podmiotów gospodarczych z kapitałem zewnętrznym zapewniających miejsca pracy i rozwój infrastruktury ⇒ słaba baza noclegowa ⇒ brak stref gospodarczo-usługowych ⇒ brak grup producenckich zrzeszających rolników i przedsiębiorców wytwarzających ekologiczne i regionalne produkty ⇒ brak ścieżek rowerowych i pieszych, odpowiedniego oznakowania szlaków i infrastruktury turystycznej na szlakach ⇒ niedostateczna promocja walorów turystycznych oraz dziedzictwa kulturowego i historycznego gminy (brak broszur, folderów, prezentacji multimedialnych na stronach internetowych, izby pamięci gromadzącej pamiątki związane z bogatą historią gminy i ludowymi artystami) ⇒ brak wsparcia w postaci doradztwa w zakresie rynku pracy i przedsiębiorczości ze strony gminy
SZANSE	ZAGROŻENIA
<ul style="list-style-type: none"> ⇒ przewaga małych gospodarstw rolnych - możliwość wsparcia, rozwijanie ekologicznych upraw ⇒ dostępność środków unijnych na rozwój przedsiębiorczości, spółdzielni rzemieślniczych, ekologicznych gospodarstw i infrastruktury turystycznej ⇒ Ustawa o grupach producenckich 	<ul style="list-style-type: none"> ⇒ ograniczenia dla działalności przemysłowej ze względu na konieczność ochrony środowiska ⇒ przyciąganie turystów, mieszkańców i inwestorów przez jednostki lepiej rozwinięte
ANALIZA SWOT — INFRASTRUKTURA SPOŁECZNA	
MOCNE STRONY	SŁABE STRONY

<ul style="list-style-type: none"> ⇒ zaangażowanie władz gminy w sprawy społeczności lokalnej, ⇒ stosunkowo dobrze rozwinięta infrastruktura w zakresie ochrony środowiska, ⇒ nowy okres programowania i związane z tym dotacje unijne, ⇒ Dobre zaplecze medyczne dla mieszkańców i przyjezdnych ⇒ Dobrze rozwinięta sieć szkół ponadpodstawowych z szeroką ofertą 	<ul style="list-style-type: none"> ⇒ niewystarczający stopień skanalizowania Gminy Pińczów, ⇒ brak parkingów z zapleczem sanitarnym, ⇒ brak sygnalizacji świetlnej, ⇒ brak obwodnicy miasta, ⇒ brak nowoczesnych placówek zabaw
SZANSE	ZAGROŻENIA
<ul style="list-style-type: none"> ⇒ możliwość wykorzystania środków unijnych na niezbędne inwestycje odtworzeniowe w branży wodno – kanalizacyjnej, ⇒ pomoc Urzędu Miejskiego w uzyskaniu dotacji 	<ul style="list-style-type: none"> ⇒ atrakcyjność i konkurencyjność obszarów gospodarczych i innych regionów, ⇒ kosztowne inwestycje, ⇒ trudność w uzyskaniu dotacji
ANALIZA SWOT — WSZECHSTRONNY ROZWÓJ MIESZKAŃCÓW	
MOCNE STRONY	SŁABE STRONY
<ul style="list-style-type: none"> ⇒ dobrze rozwinięta sieć szkół, w tym także ponadgimnazjalnych, ⇒ stosunkowo dobrze rozwinięta baza w zakresie podstawowych usług medycznych, ⇒ dobrze rozwinięta sieć szkół ponadpodstawowych ⇒ zaangażowanie władz gminy w sprawy społeczności lokalnej, ⇒ przedsiębiorczy mieszkańcy ⇒ stan techniczny i poziom wyposażenia szkół i przedszkoli dobry. 	<ul style="list-style-type: none"> ⇒ ubożenie społeczne, ⇒ pojawienie się na terenie miasta patologii społecznych, ⇒ brak atrakcyjnych miejsc pracy,
SZANSE	ZAGROŻENIA
<ul style="list-style-type: none"> ⇒ ułatwienie dostępu do kształcenia ponadgimnazjalnego i wyższego, ⇒ prowadzenie polityki prozdrowotnej i przeciwwzależnieniowej, ⇒ opracowanie bogatej oferty pozalekcyjnej, ⇒ przygotowanie placówek edukacyjnych kulturalnych pod względem edukacji ekonomicznej mieszkańców 	<ul style="list-style-type: none"> ⇒ dezintegracja społeczności lokalnej, będąca skutkiem przyśpieszonych procesów migracyjnych, ⇒ brak perspektyw zadowalającej i dobrze płatnej pracy, ⇒ pojawiające się przypadki wykluczenia społecznego osób niepełnosprawnych, starszych, dotkniętych alkoholizmem, czy innymi uzależnieniami

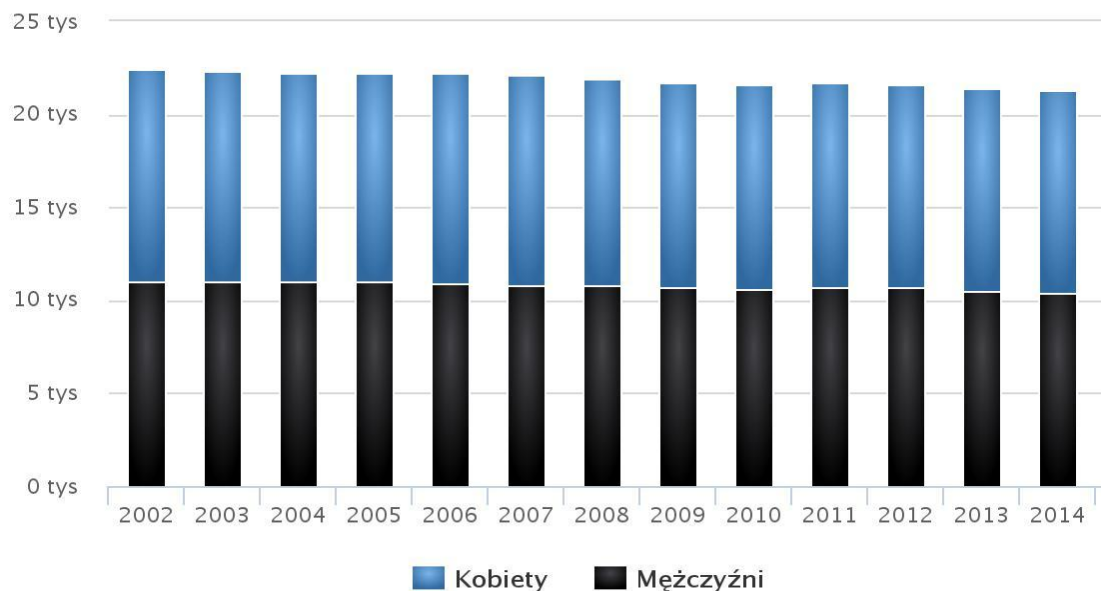
4 STREFA SPOŁECZNA

4.1 STRUKTURA DEMOGRAFICZNA

4.1.1 LUDNOŚĆ

Gmina Pińczów ma 21 307 mieszkańców, z czego 51,0% stanowią kobiety, a 49,0% mężczyźni. W latach 2002-2015 liczba mieszkańców zmalała o 5,1%. Średni wiek mieszkańców wynosi 41,5 lat i jest porównywalny do średniego wieku mieszkańców województwa świętokrzyskiego oraz porównywalny do średniego wieku mieszkańców całej Polski.

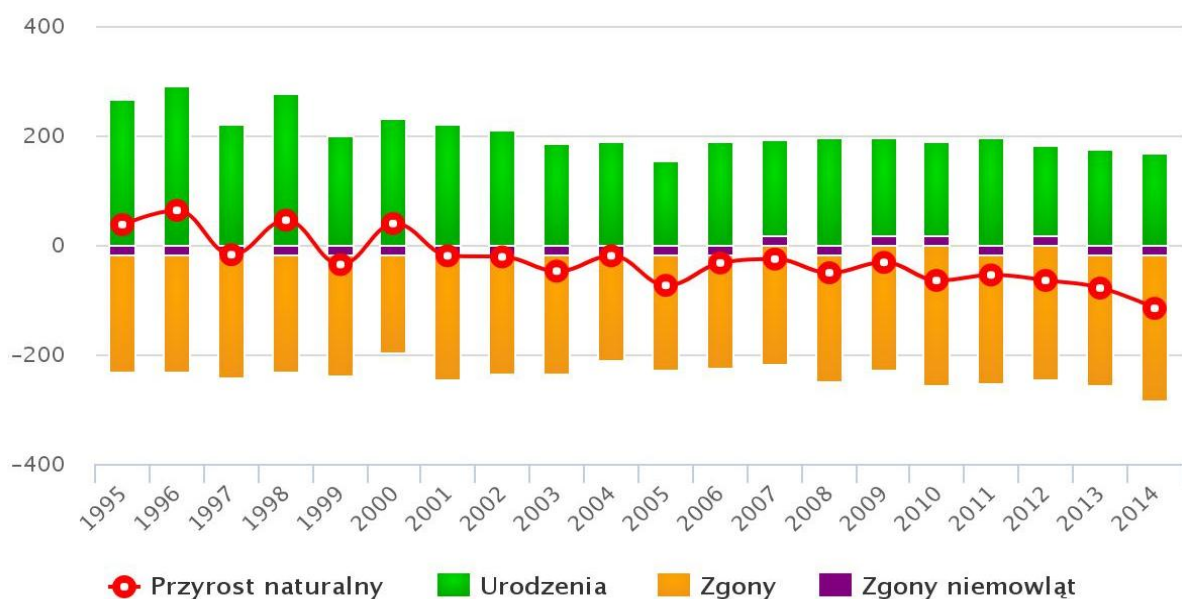
WYKRES 6: POPULACJA GMINY PIŃCZÓW W LATACH 2002-2014



Źródło: Dane GUS

Gmina Pińczów ma ujemny przyrost naturalny wynoszący -116. Odpowiada to przyrostowi naturalnemu -5,4 na 1000 mieszkańców gminy Pińczów. W 2014 roku urodziło się 168 dzieci, w tym 42,9% dziewczynek i 57,1% chłopców. Średnia waga noworodków to 3 385 gramów. Współczynnik dynamiki demograficznej, czyli stosunek liczby urodzeń żywych do liczby zgonów wynosi 0,56 i jest znacznie mniejszy od średniej dla województwa oraz znacznie mniejszy od współczynnika dynamiki demograficznej dla całego kraju.

WYKRES 7: PRZYROST NATURALNY W LATACH 1995-2014 W GMINIE PIŃCZÓW



Źródło: Dane z GUS

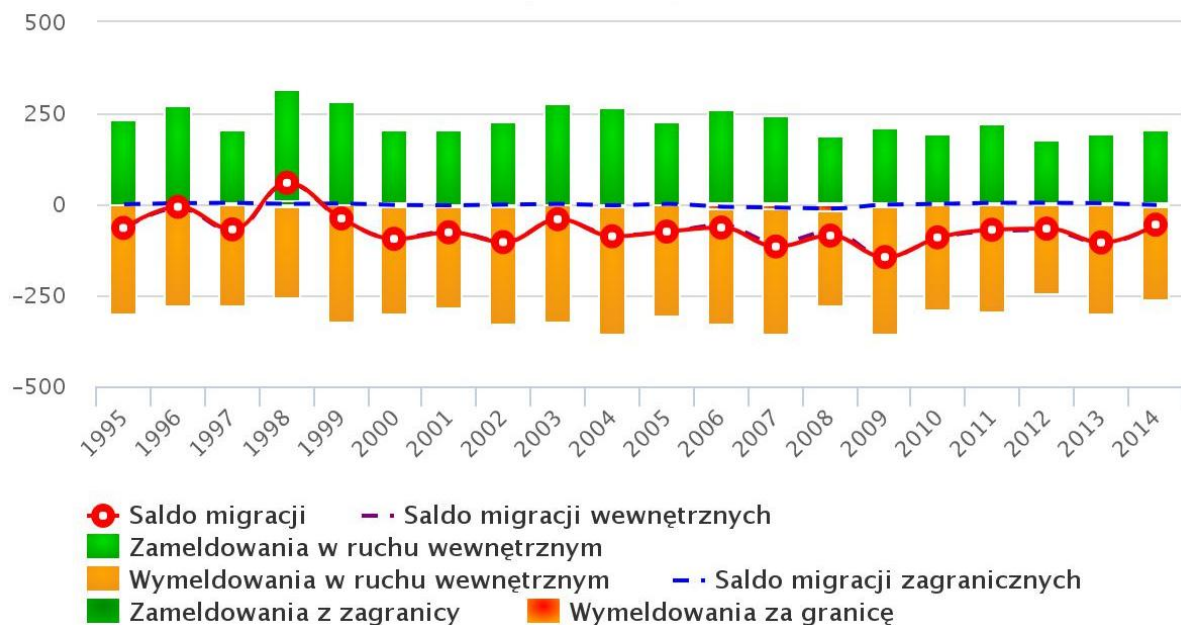
W 2013 roku 53,0% zgonów w Gminie Pińczów spowodowanych było chorobami układu krążenia, przyczyną 21,7% zgonów w gminie Pińczów były nowotwory, a 3,7% zgonów spowodowanych było chorobami układu oddechowego. Na 1000 ludności gminy Pińczów przypada 13,31 zgonów. Jest to znacznie więcej od wartości średniej dla województwa świętokrzyskiego oraz znacznie więcej od wartości średniej dla kraju.

W 2014 roku zarejestrowano 203 zameldowań w ruchu wewnętrznym oraz 257 wymeldowań, w wyniku czego saldo migracji wewnętrznych wynosi dla Gminy Pińczów -54. W tym samym roku zameldowano 4 osoby z zagranicy oraz zarejestrowano 6 wymeldowań za granicę - daje to saldo migracji zagranicznych wynoszące -2.

63,4% mieszkańców Gminy Pińczów jest w wieku produkcyjnym, 16,1% w wieku przedprodukcyjnym, a 20,5% mieszkańców jest w wieku poprodukcyjnym.

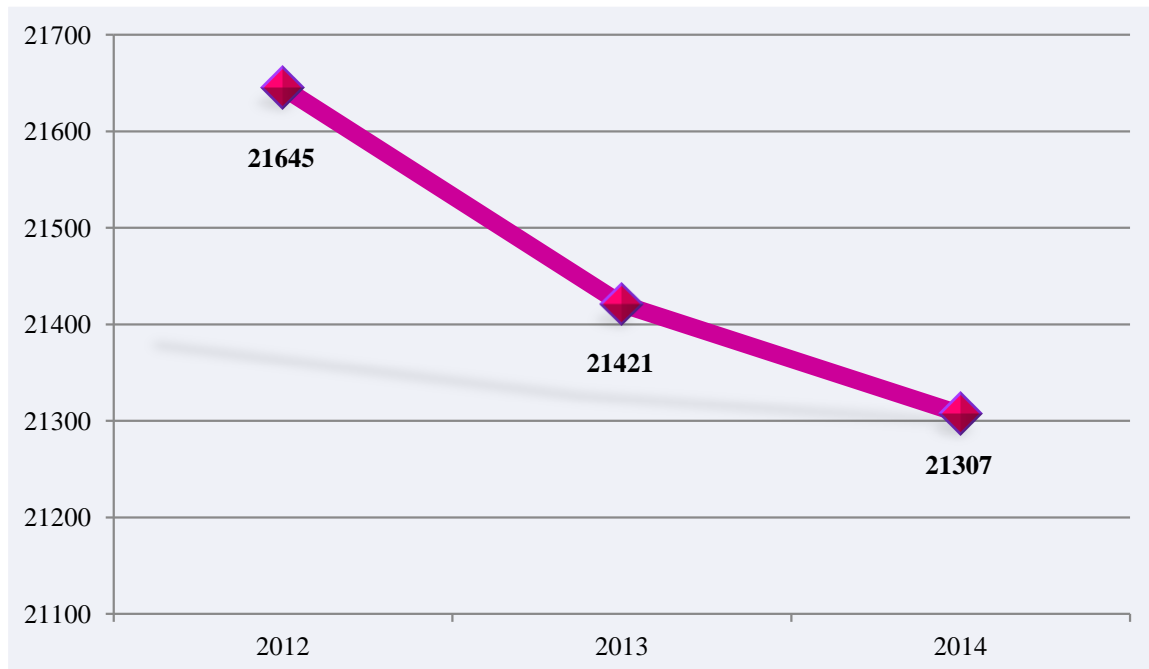
Porównując ludność Gminy Pińczów na przestrzeni lat 2012 - 2014 obserwujemy spadek liczby mieszkańców. Liczba zameldowań w okresie poddanym analizie przedstawia się następująco: 2012 r. – 21645, 2013 r. - 21421, 2014 r. – 21307.

WYKRES 8: MIGRACJE NA POBYT STAŁY W LATACH 1995-2014 W GMINIE PIŃCZÓW



Źródło: Dane GUS

WYKRES 9: LICZBA ZAMELDOWAŃ NA TERENIE GMINY PIŃCZÓW W LATACH 2012-2014



Źródło: Opracowanie własne na podstawie danych z GUS.

4.1.2 GOSPODARKA MIESZKANIOWA

Standard życia mieszkańców kształtują warunki mieszkaniowe. Zasoby na terenie miasta charakteryzują się stosunkowo dobrymi współczynnikami, jednak w dalszym ciągu odczuwalny jest brak mieszkań.

Warunki mieszkaniowe w Mieście Pińczowie zbliżone są do średniej dla powiatu pińczowskiego i województwa świętokrzyskiego. Przykładami wskaźników określających warunki mieszkaniowe jest przeciętna liczba osób przypadająca na izbę oraz liczba osób przypadająca na mieszkanie.

Według danych z GUS stan na koniec 2014 roku, na terenie Gminy Pińczów znajdowały się 7327 mieszkania/domu mieszkaniowego 76m² na terenie gminy istniało 81 lokali socjalnych.

TABELA 19: ZASOBY MIESZKANIOWE

	2013	2014
Mieszkania ogółem	7294	7327
Przeciętna powierzchnia użytkowa 1 mieszkania w m ²	76	76
Liczba wypłaconych dodatków mieszkaniowych	3396	3461

Zaległości w opłatach za mieszkania w zasobach gminnych w tys. zł	183	-
Liczba lokali socjalnych	81	81

Źródło: Opracowanie własne na podstawie danych z GUS

TABELA 20: MIESZKANIA ODDANE DO UŻYTKOWANIA

	2013	2014
Mieszkania ogółem	51	45
Mieszkania indywidualne	31	45
Mieszkania przeznaczone na wynajem lub sprzedaż	-	-

Źródło: Opracowanie własne na podstawie danych z GUS

TABELA 21: BUDOWNICTWO NA TERENIE GMINY PIŃCZÓW

Lp.	Miejscowość	Liczba domów	Liczba osób
1.	Pińczów	1054	10944
2.	Aleksandrów	27	107
3.	Bogucice Drugie	85	283
4.	Bogucice Pierwsze	129	510
5.	Borków	22	74
6.	Brzeście	157	600
7.	Bugaj	10	26
8.	Byczów	27	68
9.	Chrabków	32	123
10.	Chruścice	51	254
11.	Chwałowice	23	76
12.	Gacki	18	83
13.	Gacki – Osiedle	34	611
14.	Grochowiska	11	45
15.	Kopernia	77	320
16.	Kowala	48	207
17.	Kozubów	104	393
18.	Krzyżanowice Dolne	38	106
19.	Krzyżanowice Średnie	44	189
20.	Leszcze	87	377
21.	Marzęcin	64	276
22.	Młodzawy Duże	154	559
23.	Młodzawy Małe	40	164
24.	Mozgawa	50	178
25.	Nowa Zagość	37	160
26.	Orkanów	36	133
27.	Pasturka	113	447
28.	Podłęże	80	316
29.	Sadek	54	203
30.	Skowronno Dolne	65	249

31.	Skowronno Górne	37	120
32.	Skrzypiów	103	377
33.	Stara Zagość	90	364
34.	Szarbków	61	240
35.	Szczypiec	27	121
36.	Uników	82	297
37.	Winiary	46	221
38.	Włochy	96	300
39.	Wola Zagojska Dolna	56	249
40.	Wola Zagojska Górna	25	140
41.	Zagorzycy	51	216
42.	Zakrzów	51	195
43.	Zawarża	32	122
RAZEM		3 528	21 097

Źródło: Urząd Miejski w Pińczowie

Poniższa tabela przedstawia warunki mieszkaniowe na terenie gminy w porównaniu do warunków w powiecie pińczowskim i województwie świętokrzyskim.

TABELA 22: PORÓWNANIE WARUNKÓW MIESZKANIOWYCH GMINY PIŃCZÓW NA TLE POWIATU I WOJEWÓDZTWA

WYSZCZEGÓLNIENIE (przeciętna)	GMINA		POWIAT		WOJEWÓDZTWO	
	Miasto	Wieś	Miasto	Wieś	Miasto	Wieś
Liczba izb w mieszkaniu	3,8	4,3	3,7	4,0	3,5	4,0
Liczba osób na mieszkanie	2,8	3,2	2,8	3,0	2,6	3,3
Liczba osób na izbę	0,8	0,8	0,7	0,7	0,7	0,8
Powierzchnia użytkowa na jedno mieszkanie w m ²	63,6	91,4	68,5	86,9	62,1	84,9
Powierzchnia użytkowa na jedną osobę	22,5	28,7	22,9	29,3	23,7	25,7

Źródło: GUS, Program Ochrony Środowiska dla Miasta i Gminy Pińczów na lata 2014-2017, z uwzględnieniem lat 2018-2021

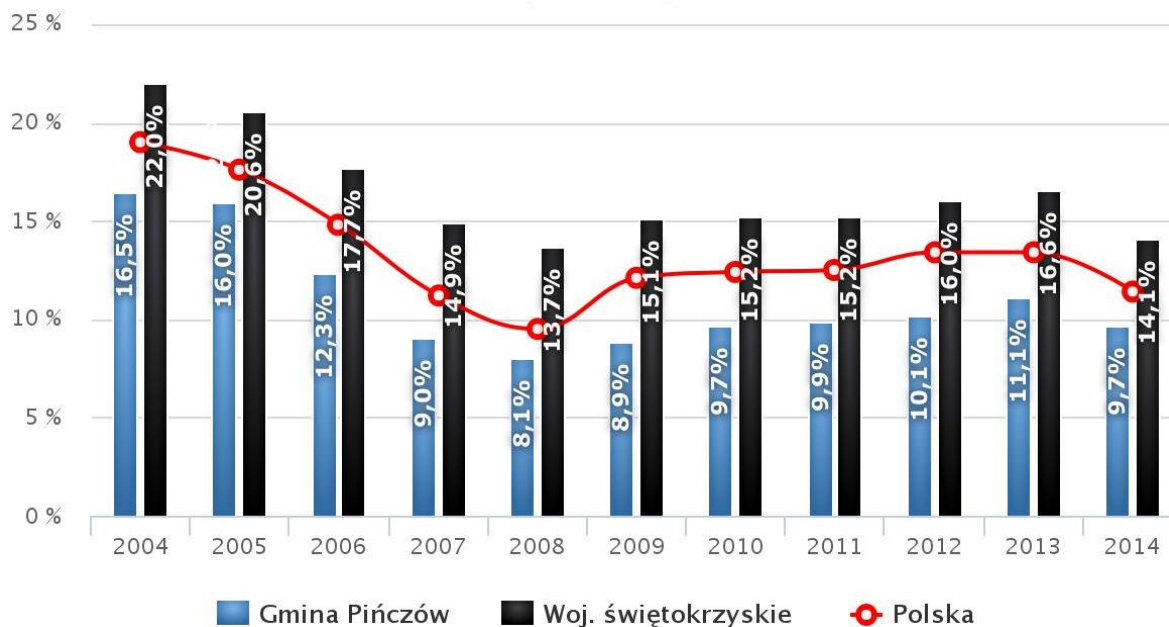
Analizując powyższą tabelę, można stwierdzić, iż Gmina Pińczów charakteryzuje się zbliżonymi warunkami zamieszkania w porównaniu do województwa i powiatu.

4.2 BEZROBOCIE

W Gminie Pińczów na 1000 mieszkańców pracuje 218 osób. 48,3% wszystkich pracujących ogółem stanowią kobiety, a 51,7% mężczyźni.

Bezrobocie w Gminie Pińczów wynosiło w 2014 roku 9,7% (11,1% wśród kobiet i 8,5% wśród mężczyzn).

WYKRES 10: SZACUNKOWA STOPA BEZROBOCIA REJESTROWANEGO W GMINIE PIŃCZÓW W LATACH 2004-2014



Źródło: Dane GUS

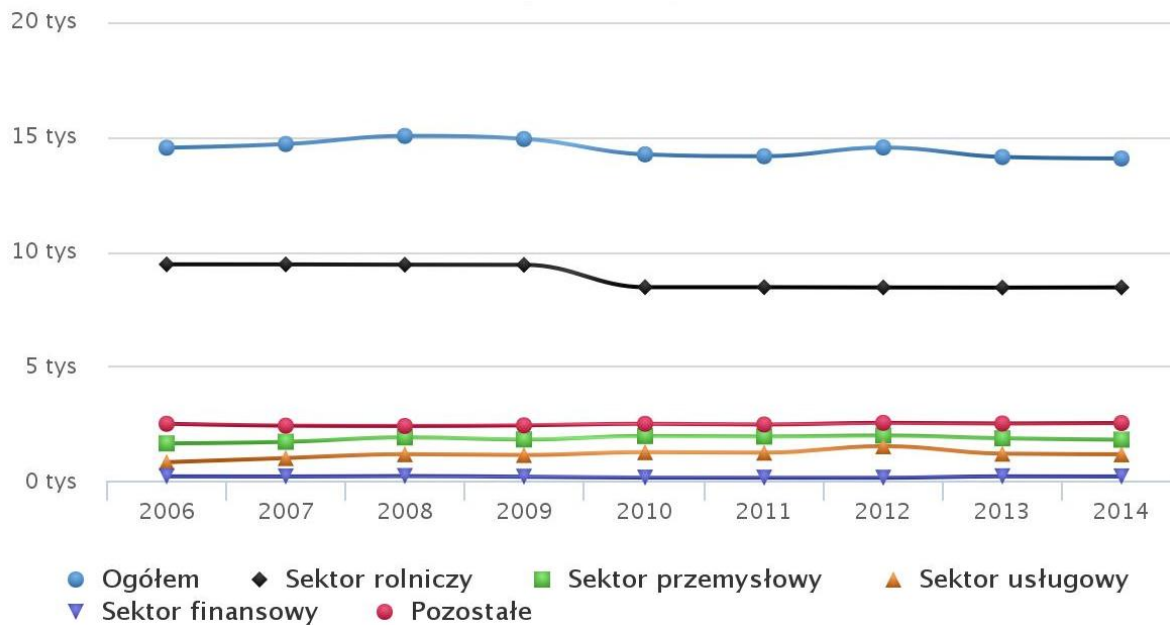
Przeciętne miesięczne wynagrodzenie brutto w Gminie Pińczów wynosi 3 246,61 PLN, co odpowiada 81,10% przeciętnego miesięcznego wynagrodzenia brutto w Polsce.

Wśród aktywnych zawodowo mieszkańców Gminy Pińczów 1 320 osób wyjeżdża do pracy do innych gmin, a 1 224 pracujących przyjeżdża do pracy spoza gminy - tak więc saldo przyjazdów i wyjazdów do pracy wynosi -96.

60,0% aktywnych zawodowo mieszkańców Gminy Pińczów pracuje w sektorze rolniczym (rolnictwo, leśnictwo, łowiectwo i rybactwo), 12,7% w przemyśle i budownictwie, a 8,2% w sektorze usługowym (handel, naprawa pojazdów, transport, zakwaterowanie i gastronomia,

informacja i komunikacja) oraz 1,3% pracuje w sektorze finansowym (działalność finansowa i ubezpieczeniowa, obsługa rynku nieruchomości).

WYKRES 11: LICZBA PRACUJĄCYCH WEDŁUG SEKTORÓW EKONOMICZNYCH W GMINIE PIŃCZÓW W LATACH 2006-2014



Źródło: Dane GUS

Bez pracujących w jednostkach budżetowych działających w zakresie obrony narodowej i bezpieczeństwa publicznego, osób pracujących w gospodarstwach indywidualnych w rolnictwie, duchownych oraz pracujących w organizacjach, fundacjach i związkach; bez podmiotów gospodarczych o liczbie pracujących do 9 osób, wg faktycznego miejsca pracy i rodzaju działalności.

Bezrobocie rejestrowane bywa definiowane w różny sposób. Najczęściej definiuje się stopę bezrobocia rejestrowanego jako stosunek liczby zarejestrowanych bezrobotnych do liczby ludności aktywnej ekonomicznie (zasobu siły roboczej danej populacji). Tak zdefiniowaną stopę bezrobocia rejestrowanego prezentujemy na tej stronie. Dane o bezrobociu na poziomie gmin są szacowane w oparciu o stopę bezrobocia rejestrowanego dla powiatu oraz porównanie stosunku liczby bezrobotnych do ogółu ludności w wieku produkcyjnym w powiecie i gminie.

TABELA 23: WYBRANE DANE O RYNKU PRACY NA TERENIE GMINY PIŃCZÓW W LATACH 2013-2014

WYSZCZEGÓLNIENIE	Powiat pińczowski 2013r.	Gmina Pińczów 2013r.	Powiat pińczowski 2014r.	Gmina Pińczów 2014r.
Pracujący	5760	4749	5697	4653
Bezrobotni zarejestrowani	1886	1062	1660	920
Bezrobotne zarejestrowane kobiety w %	51,1	51,0	51,7	52,6
Udział bezrobotnych zarejestrowanych kobiet w liczbie ludności w wieku produkcyjnym w %	7,5	7,8	6,7	6,8
Udział zarejestrowanych bezrobotnych kobiet w wieku produkcyjnym w %	8,5	8,7	7,7	7,8

Źródło: Dane GUS

Bezrobocie jest dla wielu rodzin czynnikiem, który powoduje degradację ekonomiczną jednostki i rodziny, depresję a tym samym potęguje biedę.

4.3 BEZPIECZEŃSTWO PUBLICZNE

Nad bezpieczeństwem publicznym w Gminie i Mieście Pińczów z racji zadań ustawowych opiekę sprawują głównie służby mundurowe: Policja i Straż Pożarna.

Działania Policji koncentrują się na prewencji, akcjach patrolowych, interwencjach. W celu zabezpieczenia porządku publicznego i bezpieczeństwa w miejscach publicznych tutejsza Komenda Powiatowa Policji realizuje służbę patrolową i obchodową, organizuje zabezpieczenie imprez masowych oraz prowadzi liczne działania i akcje prewencyjne.

Służba patrolowa organizowana jest w okresie całodobowym z uwzględnieniem miejsc najbardziej zagrożonych. W miarę potrzeb i możliwości zwiększa się ilość służb patrolowych w związku z organizowanymi imprezami, uroczystościami państwowymi i religijnymi.

W Pińczowie ma siedzibę Komenda Powiatowa Policji w strukturze, której znajduje się Sekcja Kryminalna, Sekcja Prewencji i Ruchu Drogowego, Ogniwo Policji Sądowej oraz zespoły służb logistycznych.

Na terenie Gminy Pińczów w 2013 roku stwierdzono łącznie 348 przestępstw, przy wykrywalności 58,4% w roku 2015 stwierdzono 249 przestępstw, przy wykrywalności 61,9 %. Należy zauważyć niewielką tendencję spadkową liczby przestępstw oraz zwiększenie ich wykrywalności.

TABELA 24: RODZAJE PRZESTĘPSTW DOKONANYCH NA TERENIE GMINY PIŃCZÓW

RODZAJ PRZESTĘPSTWA	2013	2014
Kryminalne	348	249
Kradzież z włamanie	61	44
Kradzież samochodu	5	3
Rozboje i wymuszenia	2	4
Bójki i pobicia	8	3
Narkomania	37	14
Gospodarcze	58	61
Przestępstwa nieletnich	10	3

Źródło: Komenda Powiatowa Policji w Pińczowie

Nad bezpieczeństwem mieszkańców Gminy Pińczów opiekę sprawuje również Straż Pożarna. Dzisiejsza Straż Pożarna to służba o szerokim spektrum działania. Oczywiście głównym zadaniem strażaków jest walka z ogniem, ale służby te wyjeżdżają do różnorodnych akcji; wszędzie tam gdzie istnieje zagrożenie zdrowia czy życia ludzkiego. Uczestniczą w licznych akcjach przy usuwaniu skutków wypadków drogowych z wykorzystaniem specjalistycznego sprzętu do neutralizacji zagrożeń chemicznych, technicznych czy ekologicznych. Realizują zadania w zakresie szeroko rozumianej prewencji polegającej na przeprowadzaniu kontroli przestrzegania przepisów przeciwpożarowych, rozpoznawaniu zagrożeń i ewidencjonowaniu zagrożeń pożarowych, technicznych, chemicznych i ekologicznych. Ustalają wstępnie okoliczności powstawania i rozprzestrzeniania się pożarów oraz zagrożeń miejscowych. Biorą udział w odbiorach obiektów budowlanych oddawanych do użytkowania.

Prowadzą także działalność informacyjno - propagandową w zakresie rozpowszechniania i przestrzegania znajomości przepisów przeciwpożarowych.

Na terenie powiatu pińczowskiego działa 8 jednostek OSP, wchodzących w skład Systemu Ratowniczo - Gaśniczego. Komenda Powiatowa PSP w Pińczowie prowadzi nadzór operacyjny nad tymi jednostkami, który polega m.in. na prowadzeniu inspekcji gotowości operacyjno technicznej.

Na terenie powiatu działają następujące jednostki:

- ⇒ Ochotnicza Straż Pożarna w Działoszycach,
- ⇒ Ochotnicza Straż Pożarna w Kijach,
- ⇒ Ochotnicza Straż Pożarna w Chrobrzu,
- ⇒ Ochotnicza Straż Pożarna w Złotej,
- ⇒ Ochotnicza Straż Pożarna w Michałowie,
- ⇒ Ochotnicza Straż Pożarna w Pawłowicach,
- ⇒ Ochotnicza Straż Pożarna w Kozubowie,
- ⇒ Ochotnicza Straż Pożarna w Chruścicach.

4.4 OŚWIATA I WYCHOWANIE

Gmina Pińczów posiada stosunkowo dobrze rozwiniętą sieć placówek oświaty i wychowania. Potencjał edukacyjny gminy tworzony jest przez szkoły podstawowe i gimnazja. Na terenie gminy działa 9 przedszkoli w tym 6 przedszkoli, dla których organem prowadzącym jest Gmina Pińczów oraz 3 niepubliczne punkty przedszkolne.

TABELA 25: ZESTAWIENIE PRZEDSZKOLI I SZKÓŁ ZNAJDUJĄCYCH SIĘ NA TERENIE MIASTA PIŃCZOWA I GMINY PIŃCZÓW

WYSZCZEGÓLNIENIE (PLACÓWKA)	ROK 2010/2011	ROK 2011/2012	ROK 2012/201 3	ROK 2013/2 014	ROK 2014/2015	ROK 2015/2016
Placówki wychowania przedszkolnego	10	10 (w tym 3 niepubliczne punkty przedszkolne)	11	12	10	10
W tym przedszkola	9	9	9	9	9	9
Miejsca w przedszkolach	551		563	623		
Dzieci w placówkach wychowania przedszkolnego	538	581	651	679	632	612
W tym w przedszkolach	525	567	607	628	565	553
Szkoły podstawowe	8	8	8	8	8	8
Uczniowie szkół podstawowych	1203	1142	1094	1047	1101	1119
Szkoły gimnazjalne	3	3 (w tym 1 niepubliczne)	3	3	3 (w tym 1 niepubliczne)	3 (w tym 1 niepubliczne)
Uczniowie szkół gimnazjalnych	829	826	776	748	683	668

Szkoła Muzyczna						
Liczba uczniów	94	98	108	102	124	119
	Liczba uczniów przypadających na jeden oddział w szkołach					
Podstawowych	17	17	17	16	16	16
Gimnazjalnych	22	24	24	23	23	22

Źródło : Urząd Statystyczny Kielce

Od roku szkolnego 2014/2015 nastąpił wzrost uczniów w szkołach podstawowych. W niektórych placówkach nastąpił spadek ilości uczniów. Wiąże się to ze zmniejszaniem ilości oddziałów w szkołach oraz spadkiem ilości zatrudnionych nauczycieli. Przewiduje się, że tendencja ta będzie się utrzymywać w latach następnych. Gmina Pińczów stoi przed trudnościami, których głównym źródłem jest niż demograficzny i wzrost kosztów utrzymania szkół i placówek oświatowych. Pogłębiający się niż demograficzny będzie systematycznie redukował liczebność klas, ilości oddziałów, a w konsekwencji wymusi restrukturyzację sieci szkolnej.

Stan techniczny i poziom wyposażenia szkół i przedszkoli jest dobry. Przez szereg lat zmodernizowano część budynków, na bieżąco realizowane są przeglądy techniczne. Jednak każda z placówek w mniejszym bądź większym zakresie potrzebuje modernizacji, remontu, czy zakupu wyposażenia. Tak np. w Szkole Podstawowej nr 2 malowania wymagają korytarze i sale lekcyjne. Brakuje też laptopów, projektorów, drukarek. Należałoby wymienić okna w jednej z sal i pokoju nauczycielskim, wymienić podłogi w salach lekcyjnych, wyremontować toalety. W Szkole Podstawowej nr 1 brakuje boiska sportowego zewnętrznego, placu zabaw. Występują także braki w wyposażeniu, należałoby unowocześnić salę komputerowe przez zakup nowych komputerów, a sale wyposażyc w nowe stoliki i krzesła oraz tablicę interaktywną. W gimnazjum nr 1 potrzebne są projektory, ekrany, pomoce dydaktyczne z języka niemieckiego, rosyjskiego, nowe pianino, sprzęt sportowy. Remont sali gimnastycznej, wymiana podłóg, remont toalety i zakup lektur poprawiłyby niewątpliwie komfort nauki w tej placówce.

W celu wyrównania szans edukacyjnych dzieci i młodzieży z terenów wiejskich, nauczyciele winni korzystać z dostępnych programów, aby uzdolniona młodzież mogła rozwijać swoje zdolności i pasji.

Finansowanie oświaty na terenie Gminy Pińczów

Finansowanie oświaty w gminie odbywa się z dochodów gminy, w tym z subwencji ogólnej, jej części oświatowej oraz innych dochodów. W roku 2013 subwencja oświatowa w gminie wyniosła 13 097 230 zł, w 2015 r. – 13 915 078 zł, w 2014 r. – 13 243 745 zł.

Planowane inwestycje w placówkach oświatowych na terenie Gminy Pińczów:

- ⇒ Rozbudowa, remont i modernizacja szkół
- ⇒ Termomodernizacja budynków szkolnych,
- ⇒ Zakup wyposażenia dydaktycznego.

4.5 KULTURA, SPORT, REKREACJA, KLUBY SPORTOWE

4.5.1 SPORT I REKREACJA, KS

1946 Nida Pińczów

Inicjatorem i założycielem klubu, który wówczas nie posiadał nazwy ani nie działał w oparciu o zrzeszenie bądź też organizację był Alfred Kobierski. Został on również pierwszym kapitanem zespołu, a drużyna rozpoczęła treningi na starym boisku położonym nad Nidą. W czerwcu 1945 roku piłkarze z Pińczowa rozegrali towarzyski mecz z oddziałami radzieckimi, które wracały z zachodu. Gospodarze pokonali rywali 11:0, zaś w kolejnym spotkaniu zwyciężyli drużynę Wojska Polskiego 12:1. Obecnie oprócz pierwszego zespołu są też zespoły młodzieżowe: junior starszy, junior młodszy, trampkarz starszy i trampkarz młodszy.

Aeroklub Regionalny w Pińczowie

Sporty lotnicze uprawiane są w Pińczowie od 1932 roku. Wtedy właśnie w grodzie nad Nidą powstała Szkoła Szybowcowa.

II wojna światowa przyniosła ze sobą zamknięcie szkoły i niemal całkowite jej zniszczenie. Po wojnie w 1946 roku Szkoła Szybowcowa w Polichnie i w Pińczowie została ponownie otwarta. Obie prowadziły tradycyjne szkolenia według wzorów przedwojennych uzupełnione jednak startami za wyciągarką. Ale decyzją władz centralnych w 1952 i 1953 roku szkoły zamknięto.

W czasach powojennych, po zlikwidowaniu Szkoły Szybowcowej w Pińczowie i aeroklubu funkcjonującego do 1954 r. - agendy i sprzęt przejął Aeroklub Kielecki.

W wyniku kontynuowanych przez lata starań - dnia 1 października 1987 roku Zarząd Aeroklubu Kieleckiego zaakceptował formalnie złożony wniosek o ustanowienie w Pińczowie filii Aeroklubu kieleckiego z siedzibą w Domu Kultury.

Pińczów stawał się atrakcyjnym miejscem zgrupowań lotniarzy, paralotniarzy i motolotniarzy. Co roku organizowano w okresie wakacyjnym obozy szkoleniowe dla skoczków spadochronowych. W Pińczowie wyszkolono liczną grupę spadochroniarzy.

Aeroklub Regionalny w Pińczowie jest stowarzyszeniem, które podtrzymuje wspaniałe tradycje lotnicze miasta i dorobek wielu pokoleń mieszkańców i osób zaangażowanych w rozwijanie Pińczowa jako ośrodka lotniczego.

Klub Shorin-Rye Karate

Okinawa Shorin-Ryu Karate istnieje w Polsce już ponad 25 lat. Jest trzecim co do długości trwania stylem karate uprawianym w naszym kraju. Za początek uprawiania Shorin-Ryu w Polsce bierze się otwarcie pierwszego Dojo Shorin-Ryu w 1981 roku w Pińczowie. Od tego czasu Shorin-Ryu jest nieprzerwanie uprawiane i z roku na rok wykazuje tendencje rozwojowe. Okinawa Shorin-Ryu Karate w Polsce to stabilne programy nauczania, doświadczona kadra instruktorska, stałe comiesięczne ogólnopolskie staże, coroczne wyjazdy zagraniczne na międzynarodowe obozy szkoleniowe, coroczne wizyty mistrza Kenyu Chinena w Polsce, zawody ogólnopolskie i starty w zawodach międzynarodowych.

Uczniowski Klub Sportowy „Trójka”

W Klubie zrzeszonych jest 70 członków. Klub działa od 1995 roku, posiada sekcję piłki nożnej, bilardu, mini - hokeja, tenisa stołowego. W Klubie pracuje 5 trenerów. Klub boryka się problemami finansowymi, brakuje środków na zakup sprzętu.

Stowarzyszenie UKS „Jedynka”

Klub działa od 2001 roku, zrzesza 279 członków. Prowadzi sekcje piłki nożnej, piłki siatkowej, tenisa stołowego, szachów, lekkiej atletyki, turystyczno - krajoznawczą. Zajęcia prowadzi kadra nauczycielska - 5 osób.

Uczniowski Klub Sportowy Grodzisko

Uczniowski Klub Sportowy Grodzisko działa od 2004 roku. Zrzesza 120 członków. Posiada sekcje piłki nożnej, tenisa stołowego, lekkiej atletyki, łucznictwa, turystyki rowerowej. Zajęcia prowadzi 4 nauczyciele wychowywania fizycznego.

Uczniowski Klub Sportowy „Nidex”

Uczniowski Klub Sportowy „Nidex” działa od 1999 roku. Prowadzi sekcję piłki siatkowej i piłki nożnej. Zrzesza 20 zawodników.

Uczniowski Klub Sportowy

Uczniowski Klub Sportowy „Gimnazjon” przy Gimnazjum nr 2 w Pińczowie, działa od 1999 roku. Prowadzi sekcje piłki nożnej, szachów lekkiej atletyki. Zrzesza 80 członków. Zajęcia prowadzą nauczyciele wychowania fizycznego.

Ludowy Klub Jeździecki „Ponidzie”

Klub powstał w 1970 roku, zrzesza 35 członków. Zatrudnia jednego instruktora jeździectwa. Klub prowadzi rekreację konną dla dzieci i młodzieży, bierze udział w zawodach ogólnokrajowych.

KON-TIKI

Prężnie działający w latach '60 - '90 klub wodny zrzeszający fanów sportów wodnych i motorowodnych. Inicjator i współorganizator wielu imprez w rejonie (spływów kajakowych po Nidzie, czerwcowych Sobótek itp.). Obecnie reaktywowany, szybko rozwijający się i zrzeszający wielu członków.

4.5.2 KULTURA

Miejska i Gminna Biblioteka Publiczna w Pińczowie

Miejska i Gminna Biblioteka Publiczna w Pińczowie powstała w 1947r. Biblioteka posiada 4 filie działające na terenie wsi Gacki, Kozubów, Młodzawy Duże, Szarbków.

Miejska i Gminna Biblioteka Publiczna w Pińczowie zlokalizowana jest na 1 449 m² powierzchni. Posiada wraz z filiami 110 780 pozycji książkowych. Liczba czytelników w 2014 roku wynosiła 4 287 osób, z czego 1 981 to czytelnicy do lat 15. W ciągu 2014 roku wypożyczono na zewnątrz 63 139 książek, natomiast na miejscu udostępniono 11 510 książek. W roku 2014 Biblioteka zakupiła łącznie 2 110 książek, tj. więcej niż w roku 2012 kiedy zakupiono 1 489 książek oraz w roku 2013 kiedy zakupiono 1 715 książek.

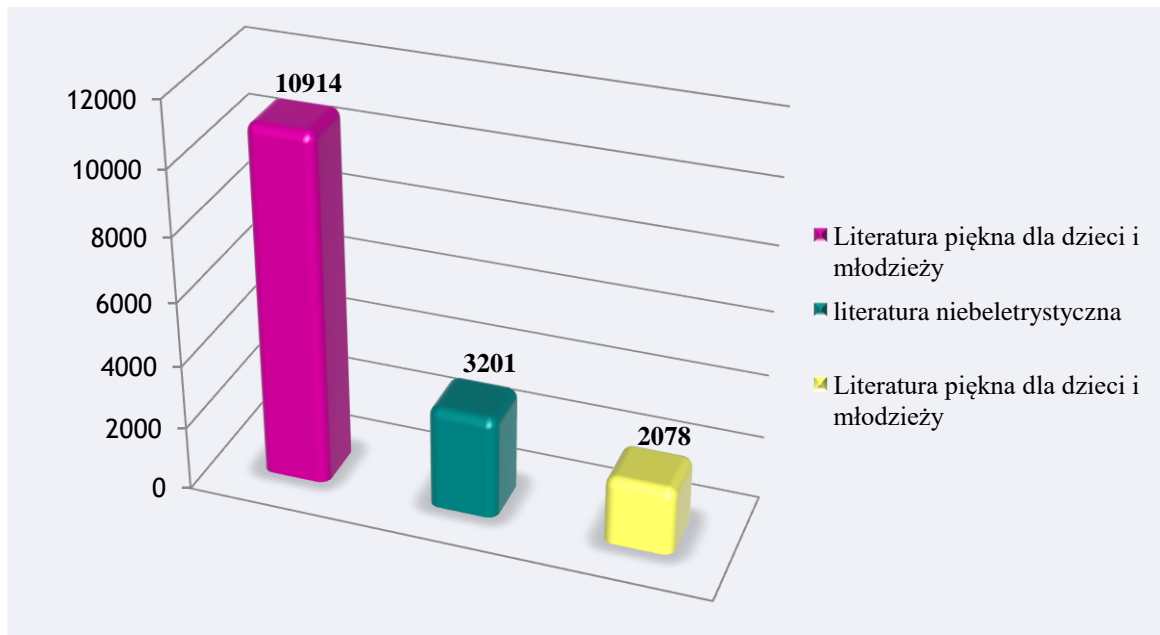
Księgozbiór oddziału dla dorosłych liczy 45 313 woluminów w tym czasopisma oprawne 954.

Księgozbiór oddziału dla dzieci i młodzieży liczy 16 193 woluminów w tym:

- ⇒ Literatura piękna dla dzieci i młodzieży - 10 914
- ⇒ Literatura niebeletrystyczna - 3 201
- ⇒ Literatura piękna - 2 078

W Miejskiej i Gminnej Bibliotece Publicznej zatrudnionych jest 16 osób w tym na stanowisku bibliotekarza 13 osób, jeden informatyk oraz 2 pracowników obsługi. Biblioteki dają możliwość wypożyczenia książek na zewnątrz, udostępniają księgozbiór podręczny na miejscu. Biblioteka posiada także stanowiska komputerowe z dostępem do Internetu.

WYKRES 12: STRUKTURA ZBIORÓW BIBLIOTECZNYCH W GMINIE PIŃCZÓW



Źródło: Miejska i Gminna Biblioteka Publiczna w Pińczowie

Biblioteka organizuje i włącza się w różnego rodzaju akcje:

- ⇒ Ferie Zimowe,
- ⇒ Wakacje,
- ⇒ Cała Polska Czyta Dzieciom,
- ⇒ Tydzień Bibliotek.

TABELA 26: LICZBA WYPOŻYCZEŃ W WOLUMINACH ORAZ LICZBA CZYTELNIÓW W LATACH 2010-2014 NA TERENIE GMINY PIŃCZÓW

WYSZCZEGÓLNIENIE	2010 ROK	2011 ROK	2012 ROK	2013 ROK	2014 ROK
Liczba czytelników	4 170	4 177	4 259	4 280	4 287
Liczba wypożyczeń w woluminach	58 847	61 748	63 544	67 179	63 139

Źródło: Miejska Biblioteka Publiczna w Pińczowie

Analizując wskaźniki czytelnicze i porównując je z poprzednimi latami, widać wzrost wypożyczeń w poszczególnych latach oraz wzrost liczby czytelników.

Finansowanie Miejskiej i Gminnej Biblioteki:

Działalność Biblioteki finansowana jest przez Urząd Miejski, a także pozyskuje środki na zakup księgozbioru z Ministerstwa Kultury i Dziedzictwa Narodowego.

Potrzeby Biblioteki, planowany rozwój w kolejnych latach:

- ⇒ Zakup wyposażenia
- ⇒ Dokonanie remontu
- ⇒ Przeprowadzenie dalszej komputeryzacji biblioteki

Pińczowskie Samorządowe Centrum Kultury

W zabytkowym budynku, położonym w północnej części miasta, stanowiącym zespół klasztoru popaulińskiego, znajduje się Pińczowskie Samorządowe Centrum Kultury. Ośrodek Kultury został utworzony w budynku klasztoru w 1956 roku. Pińczowskie Samorządowe Centrum Kultury zajmuje piętro obiektu oraz skrzydło południowe parteru. Jako jednostka organizacyjna Gminy Pińczów; Pińczowskie Samorządowe Centrum Kultury powstało w 2001 roku i działa do dziś w niezmienionej formie prawnej.

W strukturze PSCK znajduje się 19 placówek - instytucji kultury rozlokowanych na terenie Gminy Pińczów.

- ⇒ Dział Administracyjno - Finansowy obsługujący także Muzeum Regionalne w zakresie administracyjnym, kadrowym i finansowym.
- ⇒ Dział Artystyczny - obsługuje Dom Kultury w Pińczowie oraz 10 świetlic wiejskich.
- ⇒ Koło teatralne dla młodzieży i dorosłych
- ⇒ Teatr Ciut Frapujący
- ⇒ Zajęcia komputerowe
- ⇒ Zajęcia komputerowe dla seniorów
- ⇒ Zespoły taneczne
- ⇒ Zajęcia plastyczne dla dzieci
- ⇒ Aerobik
- ⇒ Sekcja Krzewienia Tradycji i Kultury Rycerskiej
- ⇒ Kapela Ludowa Ponidzie
- ⇒ Studium Piosenki
- ⇒ Młodzieżowe Zespoły Muzyczne
- ⇒ Zajęcia w Domu Kultury odbywają się od poniedziałku do soboty.

Pińczowskie Samorządowe Centrum organizuje :

- ⇒ Koncerty, festyny, pikniki
- ⇒ Biesiady, wystawy
- ⇒ Kursy tańca towarzyskiego
- ⇒ Koncerty zespołów młodzieżowych
- ⇒ Warsztaty literackie, recytatorskie, plastyczne
- ⇒ Ogólnopolskie plenery malarskie
- ⇒ Wystawy
- ⇒ Ogólnopolski konkurs biennale miniatury.

Centrum Kultury wynajmuje też sale na zebrania, konferencje, bankiety i zjazdy.

Podopieczni Domu Kultury biorą corocznie udział w konkursach i turniejach odnosząc sukcesy na szczeblu rejonowym i wojewódzkim, szczególnie w kategoriach tańca i śpiewu.

4.6 SŁUŻBA ZDROWIA I POMOC SPOŁECZNA

4.6.1 SŁUŻBA ZDROWIA

Podstawową opiekę medyczną pełnią przychodnie i ośrodki zdrowia znajdujące się na terenie Miasta Pińczowa i w większych sołectwach. Usługi medyczne z zakresu ponadpodstawowego świadczą przychodnie specjalistyczne i miejscowy Szpital Powiatowy, posiadający następujące oddziały:

- Oddział Chorób Wewnętrznych
- Oddział Chirurgii Ogólnej,
- Oddział Ginekologiczno-Położniczy,
- Oddział Neonatologii,
- Oddział Anestezjologii i Intensywnej Terapii,
- Oddział Okulistyki Jednego Dnia,
- Zakład Opiekuńczo – Leczniczy, prowadzący całodobową opiekę długoterminową dysponujący 105 łózkami.
- Izba Przyjść,

- Pracownia RTG i Blok Operacyjny.

Przy szpitalu działają także poradnie specjalistyczne:

- ⇒ chirurgii ogólnej,
- ⇒ ortopedii i traumatologii narządu ruchu,
- ⇒ ginekologiczno - położnicza
- ⇒ neonatologiczna,
- ⇒ diabetologiczna,
- ⇒ zdrowia psychicznego
- ⇒ okulistyczna,
- ⇒ urologiczna,
- ⇒ medycyny pracy,
- ⇒ reumatologiczna,
- ⇒ rehabilitacyjna.

Działają także poradnie mające bezpośredni kontrakt z NFZ:

- ⇒ poradnia dermatologiczna,
- ⇒ poradnia kardiologiczna,
- ⇒ poradnia laryngologiczna,
- ⇒ poradnia neurologiczna,
- ⇒ Centrum Kardiologii Inwazyjnej Elektroterapii i Angiologii w Pińczowie.

Na terenie Gminy Pińczów podstawową opiekę medyczną zapewnia:

- ⇒ Samorządowy Zakład Opieki Zdrowotnej, w którego strukturach znajdują się 3 Ośrodki Zdrowia w miejscowościach: Gacki, Kozubów, Szarbków oraz 2 Przychodnie w Pińczowie: ul. Klasztorna 6, ul. 7 Źródeł 8.

Pomoc doraźną mieszkańcom gminy zapewnia Świętokrzyskie Centrum Ratownictwa Medycznego i Transportu Sanitarnego Oddział w Pińczowie, które dysponuje 4 karetkami sanitarnymi z czego 1 stanowi zespół wypadkowy.

Sieć aptek obejmuje 8 placówek na terenie miasta Pińczowa oraz 1 w Gackach.

4.6.2 POMOC SPOŁECZNA

W chwili obecnej wiele osób i rodzin mieszkujących na terenie Gminy Pińczów znajduje się w trudnej sytuacji życiowej. Osoby te, wykorzystując własne środki oraz możliwości nie są

w stanie tych trudności pokonać. Dlatego też pomoc społeczna jest organizowana przez administrację rządową, samorządową, która współpracuje z Kościołem, fundacjami, osobami fizycznymi i prawnymi. Pomocy takiej udziela się z powodu ubóstwa, bezdomności, sieroctwa, bezrobocia, niepełnosprawności, alkoholizmu, narkomanii czy klęsk żywiołowych.

Miejsko - Gminny Ośrodek Pomocy Społecznej w Pińczowie jest podstawową jednostką organizacyjną samorządu lokalnego w Gminie Pińczów odpowiedzialną za rozpoznawanie zjawisk rodzących zapotrzebowanie na interwencję socjalną i podejmującą działania na rzecz rozwiązywania problemów społecznych.

Miejsko – Gminny Ośrodek Pomocy Społecznej w Pińczowie swoją działalność opiera głównie na ustawie z dnia 12 marca 2004 roku o pomocy społecznej (tekst jednolity Dz. U. 2015 poz. 163 z późn. zm.).

Miejsko – Gminny Ośrodek Pomocy Społecznej w Pińczowie został utworzony na podstawie Uchwały Nr XII/54/90 Rady Miejskiej w Pińczowie z dnia 09.03.1990 w sprawie utworzenia jednostki budżetowej pod nazwą „Miejsko – Gminny Ośrodek Pomocy Społecznej w Pińczowie”.

W Ośrodku zatrudnionych jest 27 pracowników w tym:

Dyrektor - 1 osoba Pracownicy socjalni - 11 osób.

Pracownicy wykonujący specjalistyczne usługi opiekuńcze - 1 osoba; pozostali pracownicy - 14 osób.

TABELA 27: FORMY POMOCY SPOŁECZNEJ PRZEZ OŚRODEK POMOCY SPOŁECZNEJ

WYSZCZEGÓLNIENIE	2012		2013		2014	
	Liczba udzielonych świadczeń	Kwota	Liczba udzielonych świadczeń	Kwota	Liczba udzielonych świadczeń	Kwota
Zasiłki stałe	1 089	390 634	1 134	464 089	1 328	531 519
Zasilek okresowy	184	51 736	152	48 894	174	51 512
Zasilek celowy i pomoc w naturze	315	205 464	327	242 949	317	241 308
Dożywienie dzieci w szkołach	50 528	186 803	52 671	199 260	47 406	182 185

Źródło: Urząd Miejski w Pińczowie

Miejsko – Gminny Ośrodek Pomocy Społecznej w Pińczowie wykonuje zadania w zakresie:

- 1) pomocy usługowej (usługi opiekuńcze i specjalistyczne usługi dla osób z zaburzeniami psychicznymi),
- 2) pomocy finansowej (w postaci zasiłków stałych, okresowych, celowych),
- 3) pomocy rzeczowej i w naturze (opał, środki czystości, żywność),
- 4) pomocy w zakresie dożywiania,
- 5) pomocy instytucjonalnej (kierowanie do domów pomocy społecznej, ośrodków wsparcia np. ŚDS, schronisk, ośrodków interwencji kryzysowej),
- 6) pracy socjalnej udzielanej niezależnie od dochodu,
- 7) pomocy ofiarom przemocy w rodzinie,
- 8) przekazywania informacji o innych podmiotach świadczących pomoc.

Wykonanie powyższych zadań przez MGOPS w Pińczowie uzależnione jest od wysokości dotacji budżetowych, które jednostka otrzymuje z budżety gminy i budżetu państwa, a także pozyskuje z innych źródeł (MPiPS, EFS) w tym na realizację projektów.

Co roku sporządzana jest ocena zasobów pomocy społecznej i w tym dokumencie opracowywane są wskaźniki określające dynamikę procesów zachodzących w sferze pomocy społecznej oraz prognozy rozwoju zjawisk.

Analiza zebranych danych statystycznych oraz wskaźników zasobów pomocy społecznej pozwalają na wskazanie kluczowych problemów stojących przed gminą w zakresie pomocy społecznej i jest to przesłanka do planowania wydatków w gminie na pomoc społeczną.

Miejsko – Gminny Ośrodek Pomocy Społecznej w Pińczowie jest jednostką budżetową Gminy Pińczów, finansowaną z budżetu gminy oraz zasilaną środkami przyznanymi przez administrację rządową.

Poniższa tabela przedstawia wysokość kwoty, jaka została przeznaczona na poszczególne świadczenia w latach 2011 -2013.

TABELA 28: KWOTA ŚWIADCZEŃ UDZIELONYCH W RAMACH ZLECONYCH ZADAŃ

ROK	ILOŚĆ OSÓB	KWOTA POMOCY PLN
2011	8	37 162,00
2012	10	38 970,00
2013	8	37 080,00

Źródło: Urząd Miejski w Pińczowie – Ocena Zasobów Gminy 2014 i 2013

Przyczyny udzielenia wsparcia przez pomoc społeczną (zgodnie z art. 7 Ustawy z dnia 12 marca 2004 r. o pomocy społecznej).

TABELA 29: ZESTAWIENIE PRZYCZYŃ UDZIELANIA POMOCY SPOŁECZNEJ NA TERENIE GMINY PIŃCZÓW W LATACH 2012-2014

Przyczyna udzielania pomocy	2012		2013		2014	
	Ilość osób	Liczba rodzin	Ilość osób	Liczba rodzin	Ilość osób	Liczba rodzin
Ubóstwo	159	87	163	95	196	117
Sieroctwo	1	1	2	2	1	1
Bezdomność	4	4	4	4	3	3
Bezrobocie	720	205	730	209	720	222
Niepełnosprawność	558	225	565	238	550	249
Długotrwała lub ciężka choroba	256	120	344	154	325	152
Pomoc w rodzinie	13	2	17	4	13	4
Ochrona macierzyństwa	258	41	230	41	205	36
Bezradność w sprawach opiekuńczo – wychowawczych i prowadzenia gospodarstwa domowego, w tym	504	107	445	101	427	98
Rodziny wielodzietne	262	42	217	39	194	34
Rodziny niepełne	177	48	203	54	202	53
Kłęska żywiołowa	0	0	0	0	0	0
Alkoholizm	61	16	77	26	84	26

Źródło: Urząd Miejski w Pińczowie, stan na 31.12.2014r.

Najwięcej, bo aż 24,65% pomocy związane było z problemem bezrobocia, a 18,83% związane było z niepełnosprawnością.

Bezrobocie jest jednym z największych problemów w mieście. O pomoc do MGOPS zwracają się nie tylko ludzie starsi, niezaradni, niedołążni, chorzy. Coraz częściej pomocy potrzebują ludzie młodzi, w pełni sił, chętni do podjęcia pracy, którzy znaleźli się w trudnej sytuacji życiowej. Szczególnie tragiczną jest sytuacja młodych rodzin pozostających bez jakiegokolwiek źródła dochodów, bez środków do życia.

4.7 ANALIZA SWOT DLA PROBLEMÓW SPOŁECZNYCH W OBSZARACH PROBLEMOWYCH

OBSZAR PROBLEMOWY I: RODZINA

MOCNE STRONY	SŁABE STRONY
<ul style="list-style-type: none"> ⇒ Zapewnienie pomocy rodzinom w formie asystenta rodziny. ⇒ Projekty społeczne dla rodzin. ⇒ Współpraca MGOPS z placówkami oświatowymi, organizacjami pozarządowymi w zakresie wspólnych działań na rzecz rodziny. ⇒ Bogata oferta kulturalno – sportowa kierowana do dzieci i młodzieży. ⇒ Wprowadzenie ogólnopolskiej Karty Dużej Rodziny. ⇒ Możliwość korzystania z bezpłatnego poradnictwa psychologicznego i socjalnego w ramach Punktu Konsultacyjnego dla Osób Dotkniętych Przemocą. ⇒ Realizacja programu współpracy z podmiotami prowadzącymi działalność pożytku publicznego. ⇒ Realizacja przez Ośrodek Pomocy Społecznej projektów z zakresu aktywnej integracji. 	<ul style="list-style-type: none"> ⇒ Bezrobocie rodziców i pozostałych pełnoletnich członków rodzin. ⇒ Utrudniony dostęp do placówek specjalizujących się w mediacji, terapii uzależnień itd. ⇒ Utrudnienie związane z powrotem kobiet po urodzeniu dziecka na rynek pracy ⇒ Wieloaspektowość dysfunkcji szczególnie w rodzinach wielodzietnych. ⇒ Problemy finansowe i ubóstwo części rodzin. ⇒ Osłabienie więzi rodzinnych wpływające na obniżenie samodzielności realizacji wzajemnego wsparcia i opieki. ⇒ Postawy roszczeniowe części rodzin korzystających z wsparcia MGOPS. ⇒ Ubożenie społeczeństwa powodujące nierówne szanse rozwoju dzieci i młodzieży oraz pogłębiające się zróżnicowanie socjalne grup społecznych. ⇒ Wzrost liczby rodzin wymagających wsparcia opiekuńczego oraz doradczego. ⇒ Brak umiejętności i nawyków radzenia sobie z trudnymi sytuacjami. ⇒ Marginalizacja spowodowana długotrwałym bezrobociem oraz wzrost patologii spowodowanych brakiem pracy i środków do życia. ⇒ Dziedziczenie złych nawyków zachowań społecznych. ⇒ Trudności w pokonywaniu bariery psychologicznej przez osoby dotknięte problemem przemocy. ⇒ Obojętność społeczna.
SZANSE	ZAGROŻENIA
<ul style="list-style-type: none"> ⇒ Odbudowywanie funkcji opiekuńczych i wychowawczych rodziny wobec dzieci. ⇒ Pomoc w konstruktywnym rozwiązywaniu konfliktów i kryzysów w rodzinie. ⇒ Wprowadzanie zadań wspierających integrację rodziny z jej otoczeniem. 	<ul style="list-style-type: none"> ⇒ Kryzys funkcji rodziny i jej roli w życiu społecznym- zatracanie rodzinnych wartości. ⇒ Niedostateczna w skali kraju promocja pozytywnego wizerunku małżeństwa i rodziny. ⇒ Trudna sytuacja gospodarcza, wpływająca na

<p>Ogólnopolskie regulacje w zakresie wsparcia rodzin wielodzietnych.</p> <p>⇒ Środki finansowe z UE na rzecz działań w zakresie rynku pracy, aktywizacji zawodowej, edukacji, ekonomii społecznej.</p> <p>⇒ Realizacja w skali kraju celów strategii: „Europa 2020” oraz celów strategii: „Kapitał Społeczny 2014-2020”.</p> <p>⇒ Zwiększeniem działań profilaktycznych szczególnie skierowanych do dzieci i młodzieży.</p> <p>⇒ Podjęciem współpracy międzyinstytucjonalnej w zakresie walki z przemocą w rodzinie.</p> <p>⇒ Przeciwdziałanie powielaniu przez młodzież niepożądanych postaw społecznych.</p> <p>⇒ Podejmowanie działań profilaktycznych ukierunkowanych na rozwój umiejętności wychowawczych rodziców.</p> <p>⇒ Rozbudowa narzędzi zapewniających osobom dotkniętym przemocą zmianę obecnej sytuacji.</p>	<p>kwestie związane z bezrobociem i ubóstwem w rodzinach.</p> <p>⇒ Wzrost poziomu informatyzacji zakłócającej tradycyjne życie rodzinne.</p> <p>⇒ Starzenie się społeczeństwa.</p> <p>⇒ Deficyty w obszarze codziennego sposobu komunikowania się w relacjach wzajemnych w rodzinie.</p> <p>⇒ Stereotypy tworzące niekorzystny klimat dla osób korzystających ze wsparcia MGOPS.</p> <p>⇒ Stosowanie procedur i zasad w projektach UE utrudniających integrację społeczną wśród środowisk i pomiędzy różnymi grupami społecznymi /restrykcyjne dedykowanie działań i wydatków/.</p> <p>⇒ Trudności w zakresie pozyskiwania środków zewnętrznych na działania z zakresu organizowania społeczności lokalnych.</p> <p>⇒ Zubożenie społeczeństwa powodujące patologie społeczne.</p> <p>⇒ Pogłębiający się proces marginalizacji osób zagrożonych wykluczeniem społecznym.</p>
<p>OBSZAR PROBLEMOWY II: PRZECIWDZIAŁANIA BEZROBOCIU, UBÓSTWU i WYKLUCZENIU SPOŁECZNEMU</p>	
<p>MOCNE STRONY</p>	<p>SŁABE STRONY</p>
<p>⇒ Dobrze rozwinięta podstawowa i stabilna struktura pomocy społecznej.</p> <p>⇒ Profesjonalnie przygotowana i kompetentna kadra.</p> <p>⇒ Zaangażowanie władz gminy i pracowników MGOPS oraz innych instytucji w działalność na rzecz problematyki społecznej.</p> <p>⇒ Możliwość korzystania z bezpłatnego poradnictwa prawnego i psychologicznego.</p>	<p>⇒ Wysoki poziom bezrobocia wśród klientów pomocy społecznej.</p> <p>⇒ Wzrost liczby rodzin wymagających wsparcia materialnego, pomocowego, opiekuńczego oraz doradczego.</p> <p>⇒ Niezdolność gospodarstw domowych do pokrywania wydatków koniecznych, związanych z podstawowymi potrzebami ich członków w wymiarach biologicznym i społecznym.</p> <p>⇒ Brak atrakcyjnych warunków do zatrudniania młodych ludzi-niskie kwalifikacje osób bezrobotnych.</p> <p>⇒ Słabe dostosowanie oferty edukacyjnej do lokalnego rynku pracy.</p> <p>⇒ Preferowanie przez część społeczeństwa pasywnych form spędzania czasu wolnego.</p> <p>⇒ Brak umiejętności i nawyków aktywnego</p>

	<p>spędzania czasu wolnego.</p> <p>⇒ Marginalizacja spowodowana długotrwałym bezrobociem oraz wzrost patologii spowodowanych brakiem pracy i środków do życia.</p> <p>⇒ Dziedziczenie marginalizacji i wykluczenia społecznego.</p>
SZANSE	ZAGROŻENIA
<p>⇒ Efektywna aktywizacja zawodowa osób niepracujących i poszukujących pracy, w szczególności długotrwale wykluczonych z rynku pracy oraz wcześniej nie pracujących.</p> <p>⇒ Ograniczanie czynników zniechęcających do zatrudniania osób o niskiej zdolności do zatrudniania (osoby starsze, niepełnosprawne, kobiety).</p> <p>⇒ Podejmowanie działań wspierających podejmowanie zatrudnienia przez osoby mające z tym problem.</p> <p>⇒ Wzmocnienie potencjału instytucji publicznych oraz rozwój aktywności i współpracy instytucji publicznych i niepublicznych działających w obszarze pomocy społecznej i integracji społecznej, w tym współpraca ośrodków pomocy społecznej z instytucjami rynku pracy.</p> <p>⇒ Zwiększanie efektywności wsparcia materialnego dla rodzin.</p> <p>⇒ Rozbudowa narzędzi zapewniających osobom wykluczonym dostęp do usług publicznych pozwalających na powrót na rynek pracy.</p>	<p>⇒ Stosowanie procedur i zasad w projektach UE utrudniających integrację społeczną wśród środowisk i pomiędzy różnymi grupami społecznymi /restrykcyjne dedykowanie działań i wydatków/.</p> <p>⇒ Trudności w zakresie pozyskiwania środków zewnętrznych na działania z zakresu organizowania społeczności lokalnych.</p> <p>⇒ Brak perspektyw zawodowych zwłaszcza dla ludzi młodych – emigracja zarobkowa na skalę masową, niekorzystne tendencje w rodzinach spowodowane długookresowymi wyjazdami.</p> <p>⇒ Choroby cywilizacyjne, przejmowanie złych nawyków przez młodzież.</p> <p>⇒ Zubożenie społeczeństwa powodujące patologie społeczne.</p> <p>⇒ Pogłębiający się proces marginalizacji osób zagrożonych wykluczeniem społecznym i niepełnosprawnością.</p>
OBSZAR PROBLEMOWY III: NIEPEŁNOSPRAWNOŚĆ i OSOBY STARSZE	
MOCNE STRONY	SŁABE STRONY
<p>⇒ Zintegrowana działalność systemowa na terenie gminy Pińczów.</p> <p>⇒ Organizacja wydarzeń integrujących społecznie i ukazujących znaczenie i wartość osób niepełnosprawnych.</p>	<p>⇒ Starzenie się społeczeństwa –rosnąca liczba osób korzystających z pomocy MGOPS</p> <p>⇒ Nie wystarczający system wsparcia dla osób niepełnosprawnych, obciążonych chorobami i starszych.</p>

<ul style="list-style-type: none"> ⇒ Aktywność organizacji i instytucji działających na rzecz seniorów. ⇒ Otwartość i zaangażowanie władz gminy na tworzenie bazy przeznaczonej dla osób starszych oraz niepełnosprawnych. 	<ul style="list-style-type: none"> ⇒ Postawy roszczeniowe utrudniające kompleksowość pomocy. ⇒ Pogłębiający się kryzys rodziny, narastający problem braku opieki nad osobami starszymi ze strony rodziny. ⇒ Trudności z asymilacją społeczną, związane z występującymi barierami społecznymi i architektonicznymi. ⇒ Niska samodzielność i inicjatywność części seniorów. ⇒ Ograniczone możliwości działań w zakresie zapobiegania problemowi ubóstwa osób starszych, chorych i niepełnosprawnych.
SZANSE	ZAGROŻENIA
<ul style="list-style-type: none"> ⇒ Upowszechnianie informacji dot. osób starszych, niepełnosprawnych i ich praw. ⇒ Podjęcie działań profilaktycznych w szerszej skali. ⇒ Wykorzystywanie zewnętrznych środków finansowych dla realizacji projektów skierowanych do osób starszych, niepełnosprawnych i przewlekle chorych. ⇒ Wykorzystywanie aktywizujące potencjału ludzi starszych. ⇒ Podnoszenie poziomu zaradności i mobilności osób niepełnosprawnych, długotrwale chorych i starszych. ⇒ Kreowanie działań podnoszących świadomość społeczną w zakresie aktywnych form spędzania czasu wolnego przez osoby starsze. 	<ul style="list-style-type: none"> ⇒ Ograniczanie środków finansowych na długofalowe cele z zakresu poprawy jakości życia. ⇒ Zbyt mała oferta środowiska angażująca osoby starsze i niepełnosprawne. ⇒ Ograniczony rynek pracy – brak ofert pracy dla osób niepełnosprawnych. ⇒ Niepełna diagnoza zjawiska niepełnosprawności. ⇒ Zanikanie modelu rodzin wielopokoleniowych oraz zmiany demograficzne, skutkujące wcześniejszym korzystaniem z systemu instytucjonalnego wsparcia. ⇒ Pogłębiający się proces marginalizacji osób zagrożonych wykluczeniem społecznym i niepełnosprawnością.

5 OBSZAR ZDEGRADOWANY I OBSZAR REWITALIZACJI

Ustawa o rewitalizacji z dnia 9 października 2015r (Dz. U. z 2015r poz. 1777) w art. 3 obejmuje zadania własne gminy w zakresie przygotowania, koordynowania i tworzenia warunków do przeprowadzenia rewitalizacji. Miasta Pińczów przystępując do przeprowadzenia rewitalizacji, zgodnie z zapisami ustawy zobowiązane jest do wyznaczenia obszaru zdegradowanego i obszaru rewitalizacji.

Art. 9. 1. Obszar gminy znajdujący się w stanie kryzysowym z powodu koncentracji negatywnych zjawisk społecznych, w szczególności bezrobocia, ubóstwa, przestępczości, niskiego poziomu edukacji lub kapitału społecznego, a także niewystarczającego poziomu uczestnictwa w życiu publicznym i kulturalnym, można wyznaczyć jako obszar zdegradowany w przypadku występowania na nim ponadto co najmniej jednego z następujących negatywnych zjawisk:

- 1) gospodarczych – w szczególności niskiego stopnia przedsiębiorczości, słabej kondycji lokalnych przedsiębiorstw lub
- 2) środowiskowych – w szczególności przekroczenia standardów jakości środowiska, obecności odpadów stwarzających zagrożenie dla życia, zdrowia ludzi lub stanu środowiska, lub
- 3) przestrzenno-funkcjonalnych – w szczególności niewystarczającego wyposażenia w infrastrukturę techniczną i społeczną lub jej złego stanu technicznego, braku dostępu do podstawowych usług lub ich niskiej jakości, niedostosowania rozwiązań urbanistycznych do zmieniających się funkcji obszaru, niskiego poziomu obsługi komunikacyjnej, niedoboru lub niskiej jakości terenów publicznych, lub
- 4) technicznych – w szczególności degradacji stanu technicznego obiektów budowlanych, w tym o przeznaczeniu mieszkaniowym, oraz niefunkcjonowaniu rozwiązań technicznych umożliwiających efektywne korzystanie z obiektów budowlanych, w szczególności w zakresie energooszczędności i ochrony środowiska.

2. Obszar zdegradowany może być podzielony na podobszary, w tym podobszary nieposiadające ze sobą wspólnych granic, pod warunkiem stwierdzenia na każdym z podobszarów występowania koncentracji negatywnych zjawisk społecznych oraz gospodarczych, środowiskowych, przestrzenno-funkcjonalnych lub technicznych, o których mowa w ust. 1.

Opierając się na wynikach przeprowadzonych analiz zawartych w niniejszej diagnozie wyznaczono obszar Gminy Pińczów:

PODOBSZAR I:

- ⇒ Modernizacja Parku Mirowskiego – przy ul. Batalionów Chłopskich
- ⇒ Zagospodarowanie placu przed budynkiem PSCK (parking z małą architekturą) – ul. Piłsudskiego
- ⇒ Modernizacja „Drukarni Ariańskiej”- Batalionów Chłopskich
- ⇒ Przebudowa ul. Bednarskiej, Górnej i Mirowskiej
- ⇒ Budowa parkingu wraz z drogą dojazdową i budową szaletu miejskiego - między Grodziskową a Batalionów Chłopskich
- ⇒ Strzelnica - ul. Ścigna
- ⇒ Klasztor Ojców Franciszkanów, parafia p.w. Nawiedzenia NMP w Pińczowie – ul. Klasztorna
- ⇒ Ośrodek zdrowia w miejscowości Szarbków, Kozubów, Pińczów ul. Klasztorna

- ⇒ Kościół parafialny pw. Św. Jana Apostoła i Ewangelisty – ul. Piłsudskiego
- ⇒ Modernizacja fontanny
- ⇒ Monitoring miejski
- ⇒ Oś. Nowy Świat
- ⇒ Klub Wodny Kon-Tiki
- ⇒ Ośrodek Sportu i Rekreacji w Pińczowie
- ⇒ Rynek w Pińczowie
- ⇒ Torowisko wąskotorówka (od stacji do granicy z Gminą Imielno).

PODOBSZAR II:

- ⇒ Przebudowa ulicy na osiedlu Nowy Świat (bez nazwy)
- ⇒ Budowa przystani wodnej – stworzenie bazy sportów wodnych – etap II – ul. Pałęki
- ⇒ Modernizacja stacji kolejki- między 3 Maja a Kluka
- ⇒ Monitoring miejski

PODOBSZAR III:

- ⇒ Odbudowa zarysu murów zamku oraz budowa tarasu widokowego na Górze Zamkowej
- ⇒ Monitoring miejski

PODOBSZAR IV:

- ⇒ Kościół parafialny p.w. Zesłania Ducha Świętego i Matki Bożej Bolesnej - miejscowość Młodzawy Duże

Obszar ten cechuje się szczególną koncentracją negatywnych zjawisk, wśród których wymienić należy:

- ⇒ Słabo rozwinięta sieć handlowo – usługowa,
- ⇒ Brak większych zakładów pracy – wzrost bezrobocia,
- ⇒ Brak lokalnych centrów biznesu, strefy gospodarczej,
- ⇒ Brak odpowiednio rozwiniętej infrastruktury technicznej,
- ⇒ Brak uzbrojonych terenów inwestycyjnych,
- ⇒ Brak rynku zbytu produktów rolnych,
- ⇒ Niewielka ilość parkingów w strategicznych częściach miasta,
- ⇒ Słabo rozwinięta sieć kanalizacji sanitarnej,
- ⇒ Brak rozwiniętej bazy gastronomiczno – usługowej,
- ⇒ Zbyt mała ilość obiektów agroturystycznych,

- ⇒ Brak punktu oraz tablic informacyjnych, promujących zabytki i ciekawe miejsca na terenie Gminy Pińczów,
- ⇒ Bezrobocie wśród młodych osób - skłanianie ich do wyjazdu z gminy,
- ⇒ Względnie dość duże bezrobocie wśród osób z wykształceniem wyższym — wyjeżdżanie ich z gminy,
- ⇒ Brak dużych podmiotów gospodarczych z kapitałem zewnętrznym zapewniających miejsca pracy i rozwój infrastruktury,
- ⇒ Słaba baza noclegowa,
- ⇒ Brak stref gospodarczo-usługowych,
- ⇒ Brak grup producenckich zrzeszających drobnych rolników i przedsiębiorców wytwarzających ekologiczne i regionalne produkty,
- ⇒ Brak ścieżek rowerowych i pieszych, odpowiedniego oznakowania szlaków i infrastruktury turystycznej na szlakach,
- ⇒ Niedostateczna promocja walorów turystycznych oraz dziedzictwa kulturowego i historycznego gminy (brak broszur, folderów, prezentacji multimedialnych na stronach internetowych, izby pamięci gromadzącej pamiątki związane z bogatą historią gminy i ludowymi artystami),
- ⇒ Brak wsparcia w postaci doradztwa w zakresie rynku pracy i przedsiębiorczości ze strony gminy,
- ⇒ Niewystarczający stopień skanalizowania Gminy Pińczów,
- ⇒ Brak parkingów z zapleczem sanitarnym,
- ⇒ Brak sygnalizacji świetlnej,
- ⇒ Brak obwodnicy miasta,
- ⇒ Brak nowoczesnych placówek zabaw,
- ⇒ Ubożenie społeczne,
- ⇒ Niezadawalający stan wyposażenia technicznego placówek oświatowych,
- ⇒ Pojawienie się na terenie miasta patologii społecznych,
- ⇒ Brak atrakcyjnych miejsc pracy,
- ⇒ Mała ilość imprez kulturalnych,
- ⇒ Bezrobocie rodziców i pozostałych pełnoletnich członków rodzin.
- ⇒ Utrudniony dostęp do placówek specjalizujących się w mediacji, terapii uzależnień itd.
- ⇒ Utrudnienie związane z powrotem kobiet po urodzeniu dziecka na rynek pracy
- ⇒ Wieloaspektowość dysfunkcji szczególnie w rodzinach wielodzietnych.
- ⇒ Problemy finansowe i ubóstwo części rodzin.
- ⇒ Osłabienie więzi rodzinnych wpływające na obniżenie samodzielności realizacji wzajemnego wsparcia i opieki.
- ⇒ Postawy roszczeniowe części rodzin korzystających z wsparcia MGOPS.

- ⇒ Ubożenie społeczeństwa powodujące nierówne szanse rozwoju dzieci i młodzieży oraz pogłębiające się zróżnicowanie socjalne grup społecznych.
- ⇒ Wzrost liczby rodzin wymagających wsparcia opiekuńczego oraz doradczego.
- ⇒ Brak umiejętności i nawyków radzenia sobie z trudnymi sytuacjami.
- ⇒ Marginalizacja spowodowana długotrwałym bezrobociem oraz wzrost patologii spowodowanych brakiem pracy i środków do życia.
- ⇒ Dziedziczenie złych nawyków zachowań społecznych.
- ⇒ Trudności w pokonywaniu bariery psychologicznej przez osoby dotknięte problemem przemocy.
- ⇒ Obojętność społeczna.
- ⇒ Wysoki poziom bezrobocia wśród klientów pomocy społecznej.
- ⇒ Wzrost liczby rodzin wymagających wsparcia materialnego, pomocowego, opiekuńczego oraz doradczego.
- ⇒ Niezdolność gospodarstw domowych do pokrywania wydatków koniecznych, związanych z podstawowymi potrzebami ich członków w wymiarach biologicznym i społecznym.
- ⇒ Brak atrakcyjnych warunków do zatrudniania młodych ludzi-niskie kwalifikacje osób bezrobotnych.
- ⇒ Słabe dostosowanie oferty edukacyjnej do lokalnego rynku pracy.
- ⇒ Preferowanie przez część społeczeństwa pasywnych form spędzania czasu wolnego.
- ⇒ Brak umiejętności i nawyków aktywnego spędzania czasu wolnego.
- ⇒ Marginalizacja spowodowana długotrwałym bezrobociem oraz wzrost patologii spowodowanych brakiem pracy i środków do życia.
- ⇒ Dziedziczenie marginalizacji i wykluczenia społecznego.
- ⇒ Starzenie się społeczeństwa – rosąca liczba osób korzystających z pomocy MGOPS
- ⇒ Nie wystarczający system wsparcia dla osób niepełnosprawnych, obciążonych chorobami i starszych.
- ⇒ Postawy roszczeniowe utrudniające kompleksowość pomocy.
- ⇒ Pogłębiający się kryzys rodziny, narastający problem braku opieki nad osobami starszymi ze strony rodziny.
- ⇒ Trudności z asymilacją społeczną, związane z występującymi barierami społecznymi i architektonicznymi.
- ⇒ Niska samodzielność i inicjatywność części seniorów.
- ⇒ Ograniczone możliwości działań w zakresie zapobiegania problemowi ubóstwa osób starszych, chorych i niepełnosprawnych.

Biorąc pod uwagę fakt, że wyznaczony obszar zdegradowany obejmuje tereny Gminy Pińczów najsilniej zdegradowane pod względem współwystępowania problemów społecznych, gospodarczych, przestrzenno – funkcjonalnych i technicznych, a więc

najbardziej wymagające kompleksowej interwencji wyznacza się obszar rewitalizacji obejmujący całość terenu zdegradowanego.

Obszar rewitalizacji stanowi 0,14% powierzchni Gminy Pińczów i jest zamieszkały przez 21,26% ludności.

Niniejsza „Diagnoza obecnej sytuacji w Gminie Pińczów służąca wyznaczeniu obszaru zdegradowanego i obszaru rewitalizacji” będąca załącznikiem do projektu uchwały o wyznaczeniu obszaru zdegradowanego i obszaru rewitalizacji, stanowi podstawę do przeprowadzenia z wszystkimi interesariuszami rewitalizacji konsultacji społecznych zakresu przestrzennego obszaru zdegradowanego i obszaru rewitalizacji Gminy Pińczów.

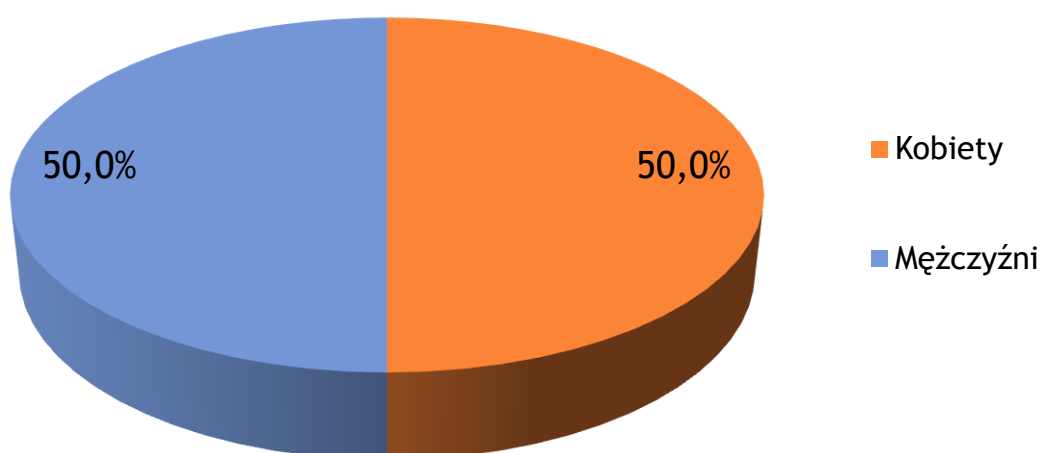
WYNIKI BADAŃ ANKIETOWYCH

Podsumowanie badań ankietowych.

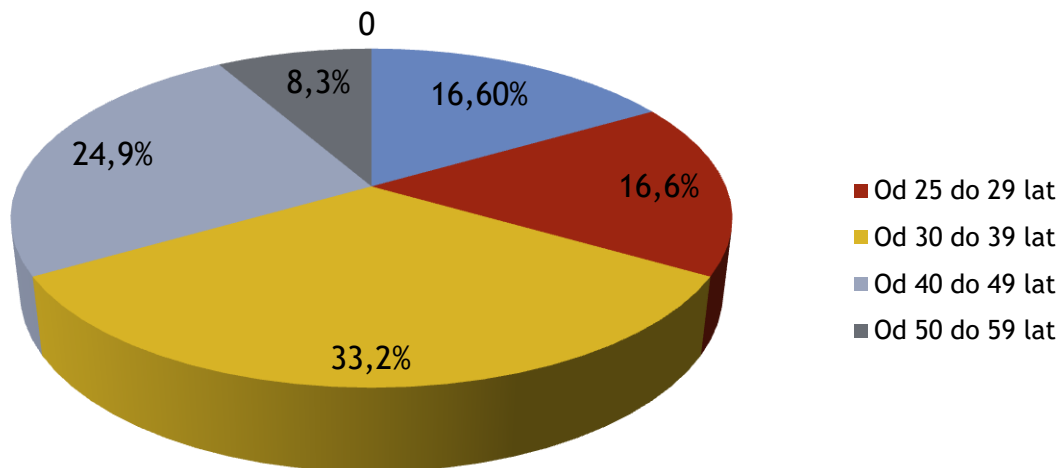
W ramach prowadzonych prac nad opracowywaniem „Programu Rewitalizacji Gminy Pińczów na lata 2015-2022”, zostały przeprowadzone badania ankietowe pośród mieszkańców Gminy Pińczów.

WYNIKI BADANIA ANKIETOWEGO LIDERÓW OPINII PUBLICZNEJ:

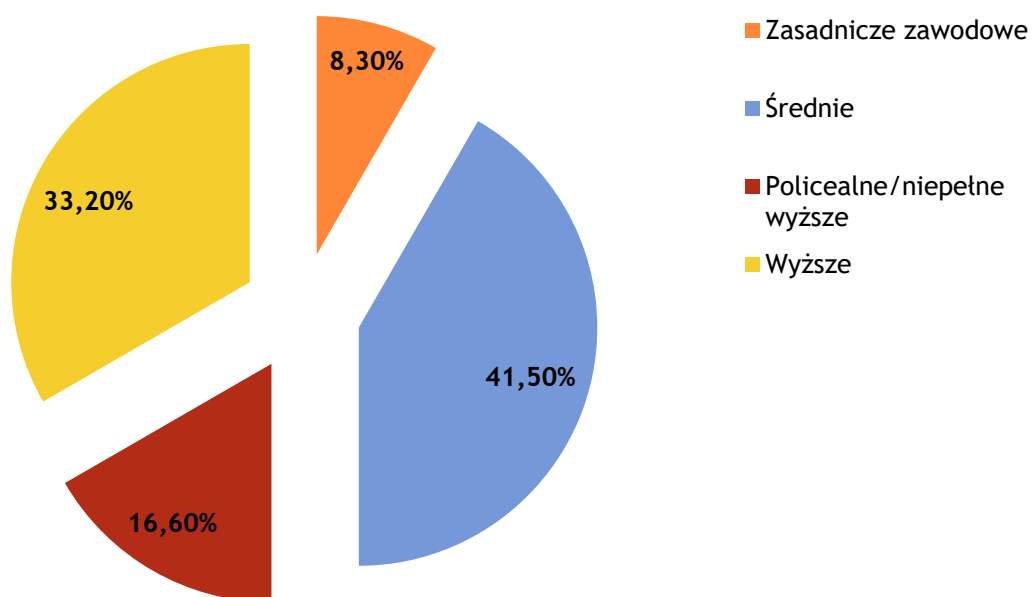
W ankiecie wzięło udział łącznie 12 osób – 50% to mężczyźni i 50% kobiety.



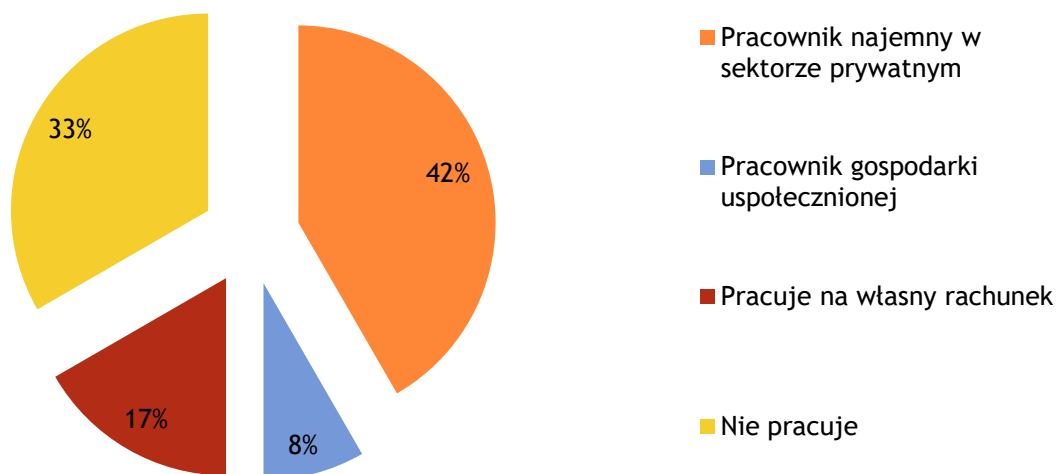
Najwięcej badanych obejmuje przedział wiekowy 30 - 39 lat (33,2%).



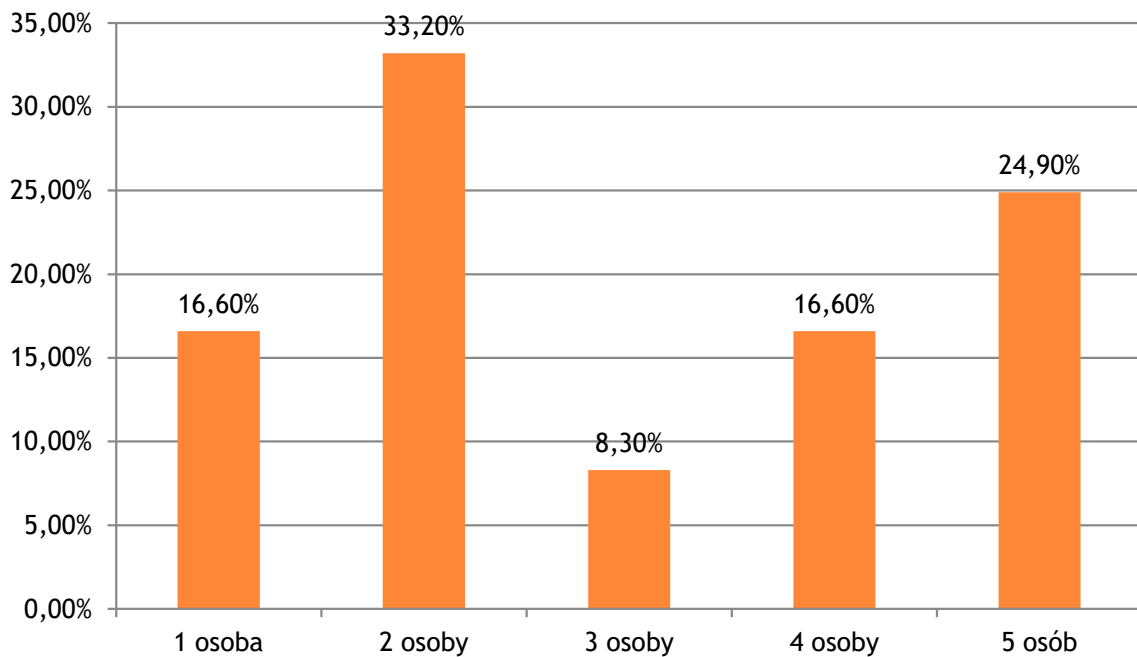
Wśród ankietowanych najwięcej osób posiada wykształcenie średnie (41,5%)



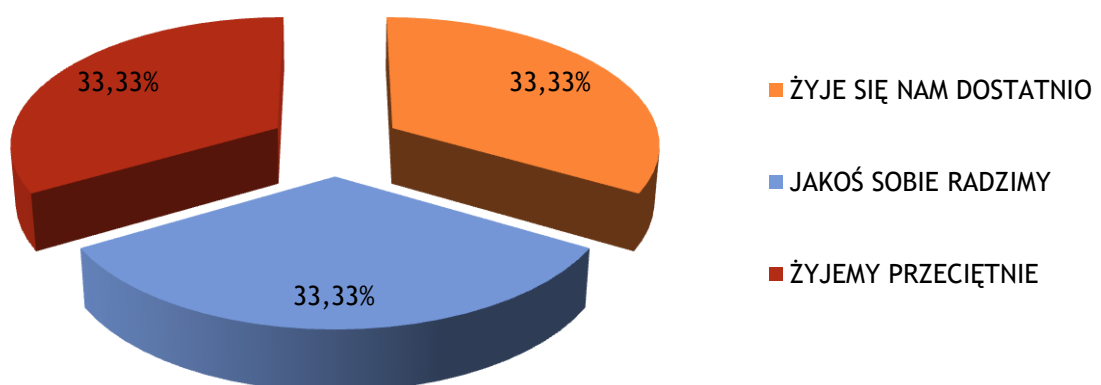
Spośród badanych najwięcej jest osób, które są pracownikami najemnymi w sektorze prywatnym (41,5%)



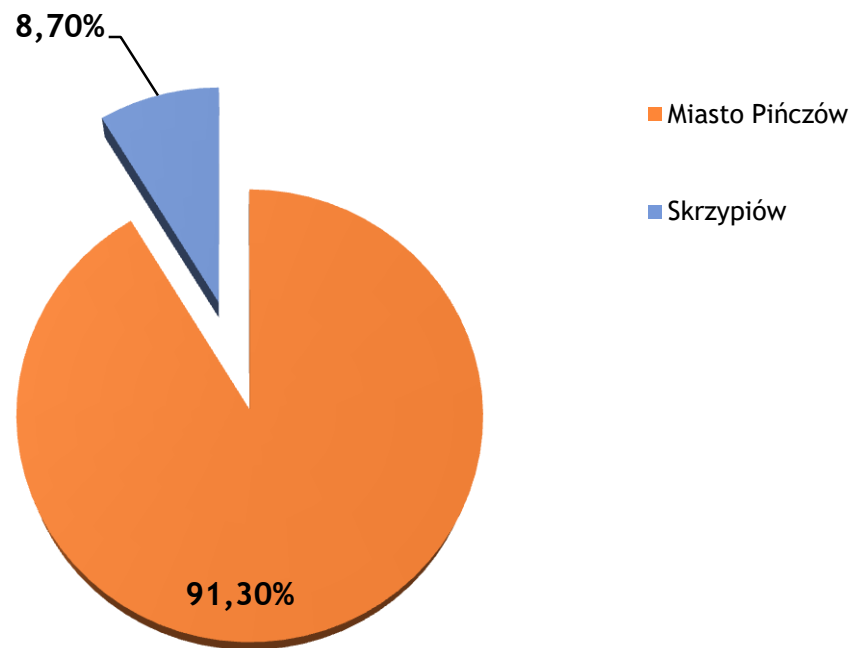
Spośród ankietowanych najpopularniejszym modelem gospodarstwa domowego jest gospodarstwo 4 - osobowe (33,2%)



Na pytanie dotyczące poziomu życia ankietowani wybrali odpowiedź – „żyje się nam dostatnio”, „jakoś sobie radzimy”, „żywemy przeciętnie” (wszystkie trzy odpowiedzi uzyskały po 33,333%).

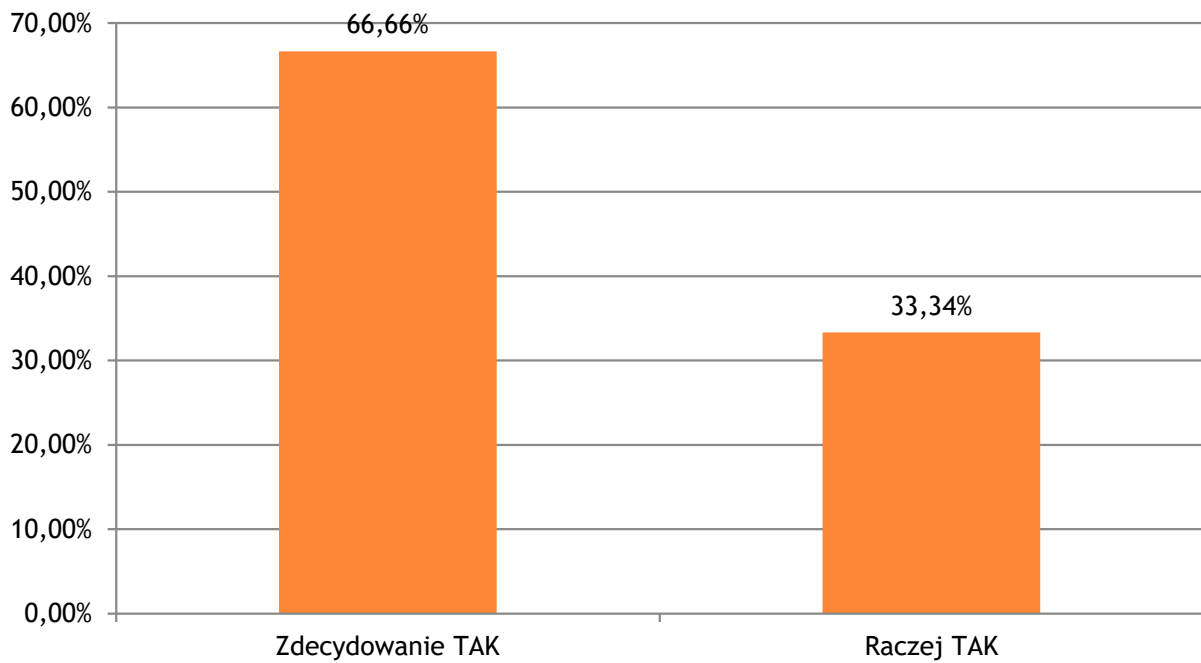


Większość ankietowanych osób 91,3% mieszka w Mieście Pińczów, a 8,7% w Skrzypiowie

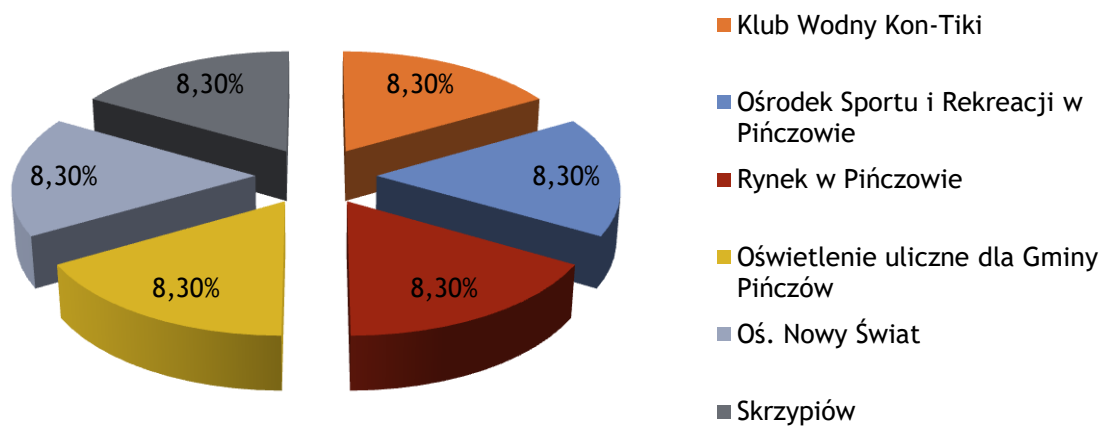


Analiza poszczególnych pytań, zawartych w ankietach, wygląda następująco:

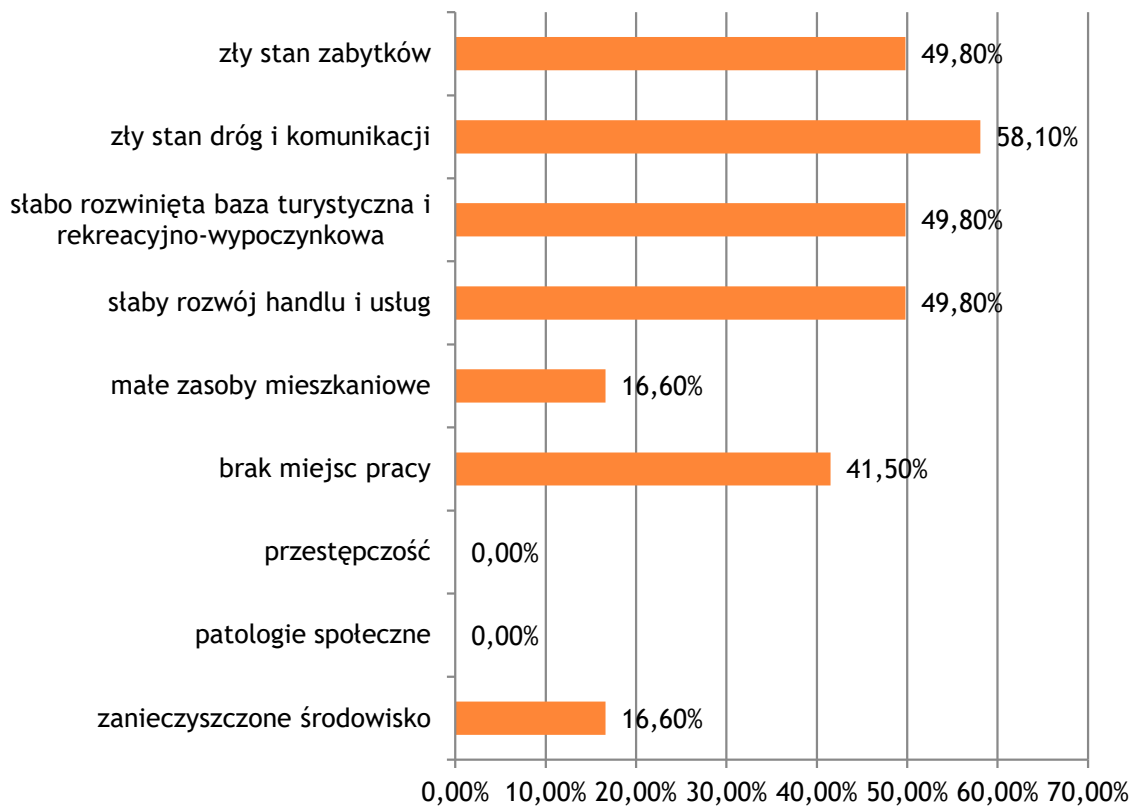
1. Czy Pana(i) zdaniem naszej Gminie potrzebny jest program ożywienia gospodarczego, społecznego i przestrzenno-środowiskowego w postaci Programu Rewitalizacji Gminy Pińczów?



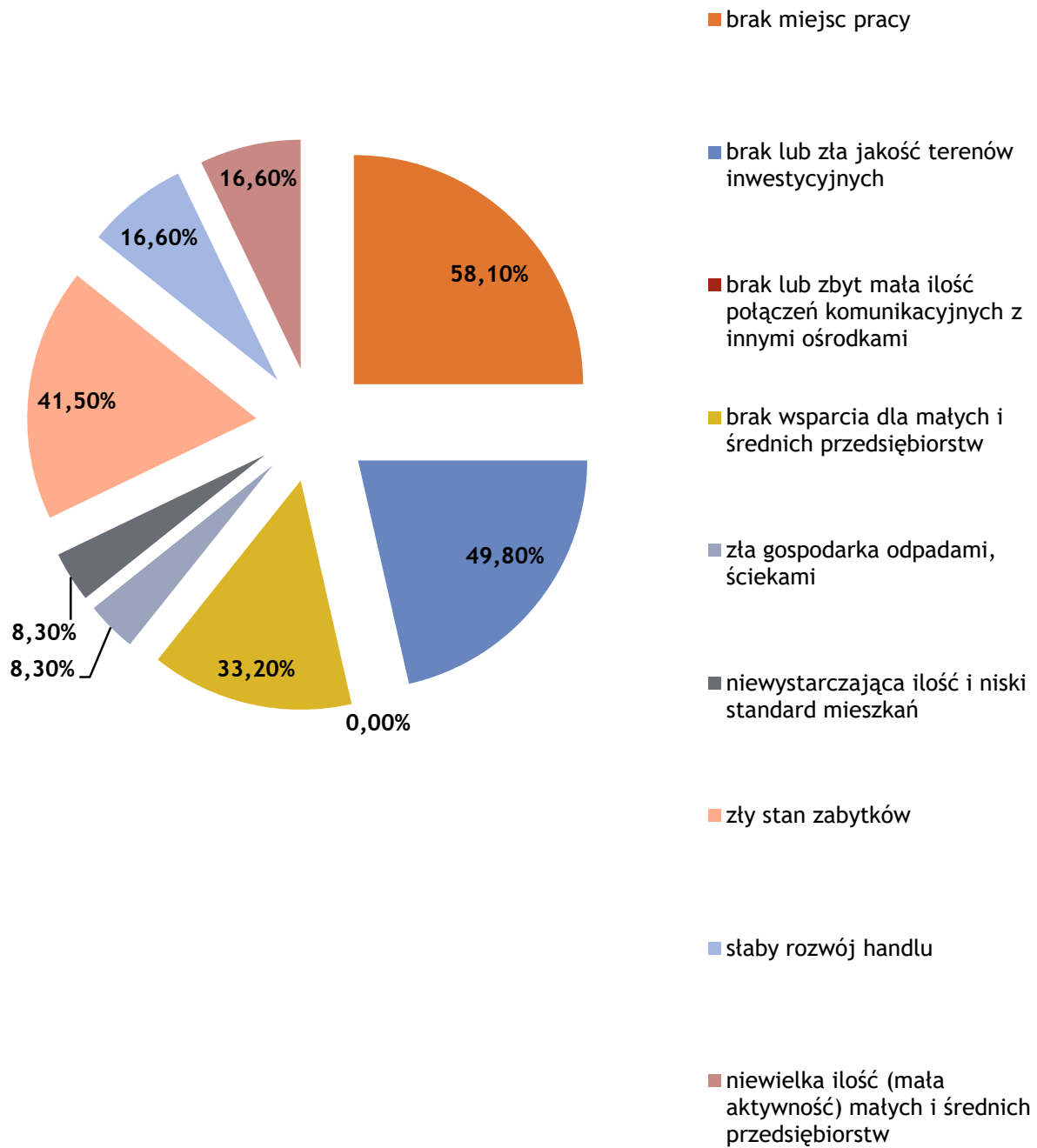
2. Jaki obszar Gminy powinien być Pana(i) zdaniem poddany procesowi rewitalizacji?



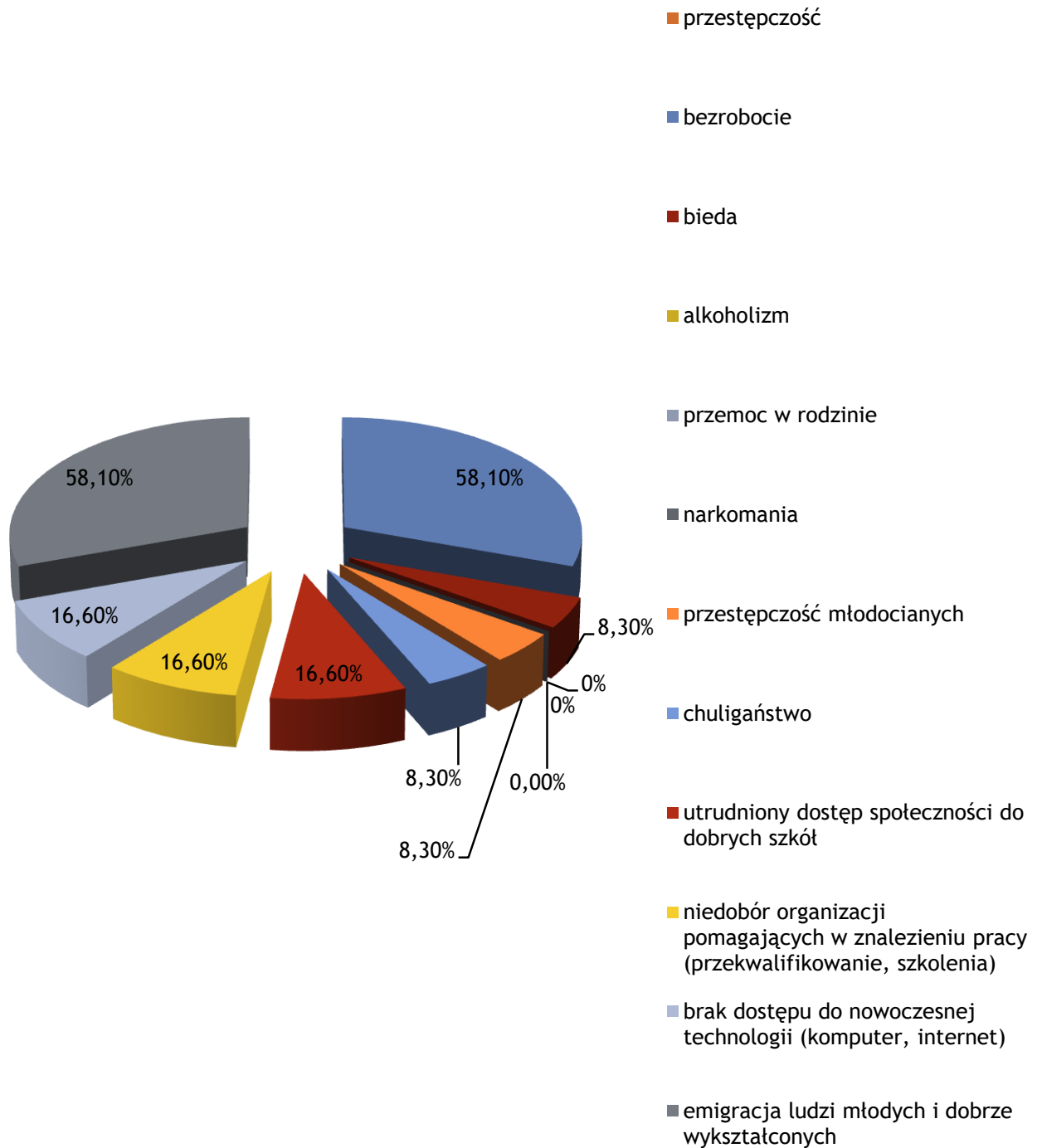
3. Dlaczego Pana(i) zdaniem ten obszar Gminy jest zdegradowany?



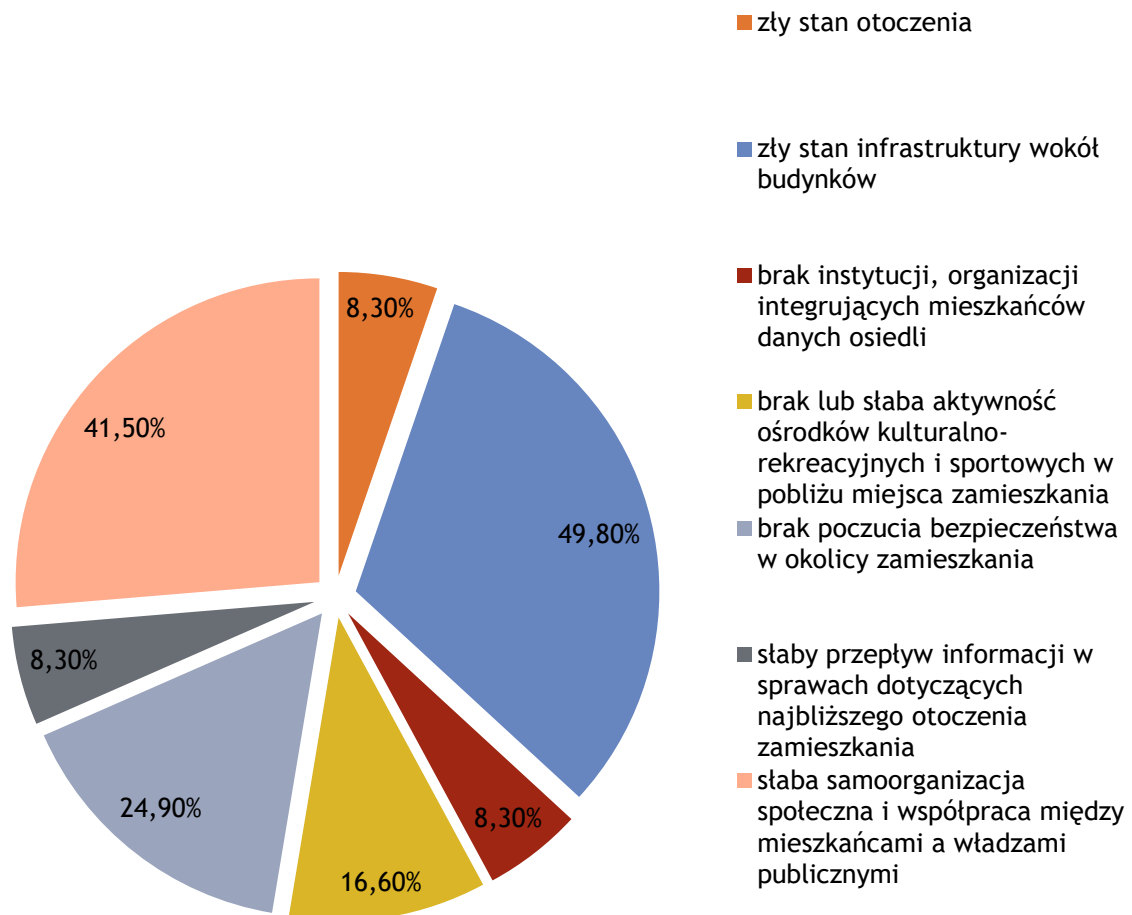
4. Jakie problemy ekonomiczne, na wskazanym obszarze, chciałby Pan(i) rozwiązać w procesie rewitalizacji?



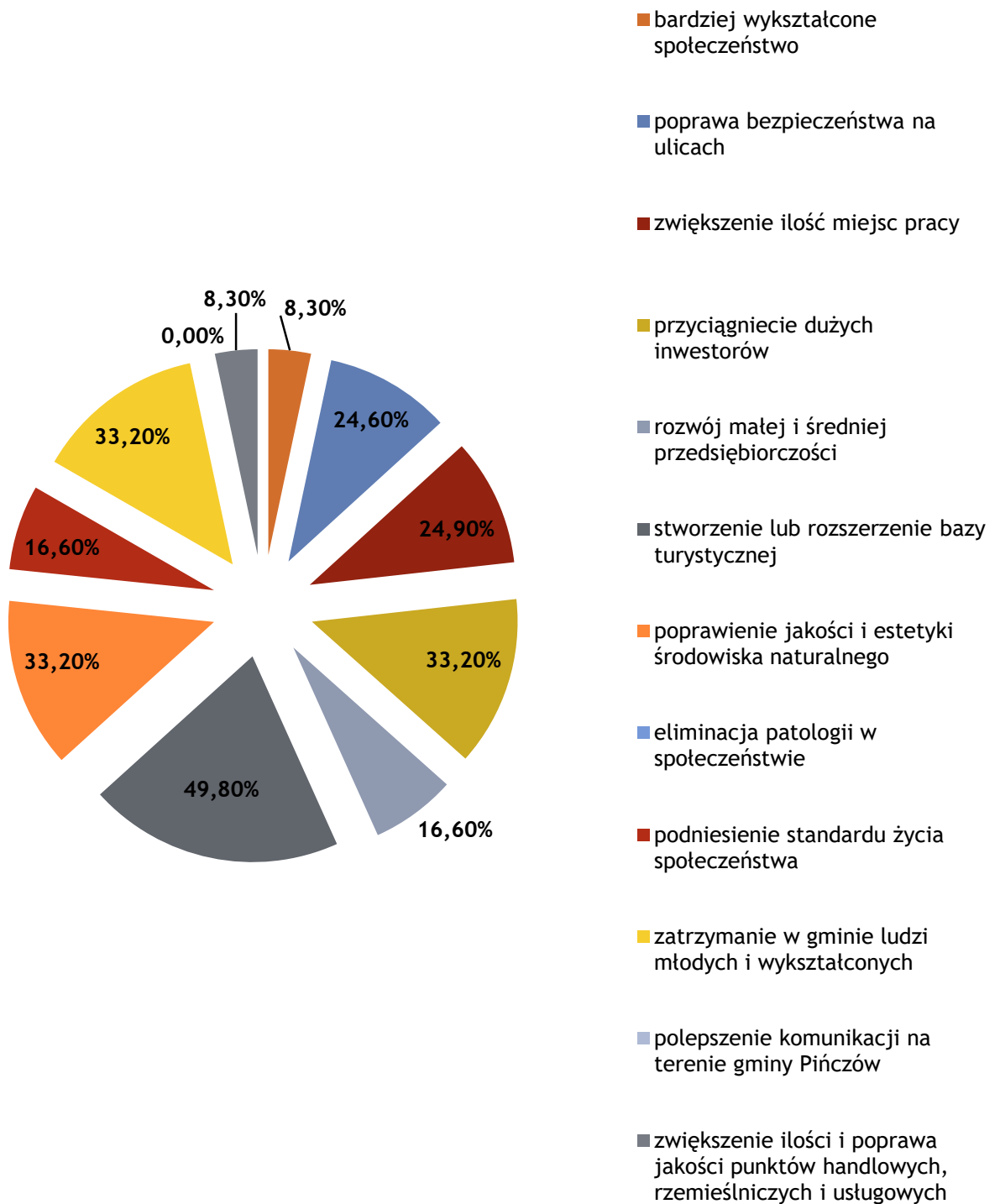
5. Jakie problemy społeczne, na wskazanym obszarze, chciałby Pan(i) rozwiązać w procesie rewitalizacji?



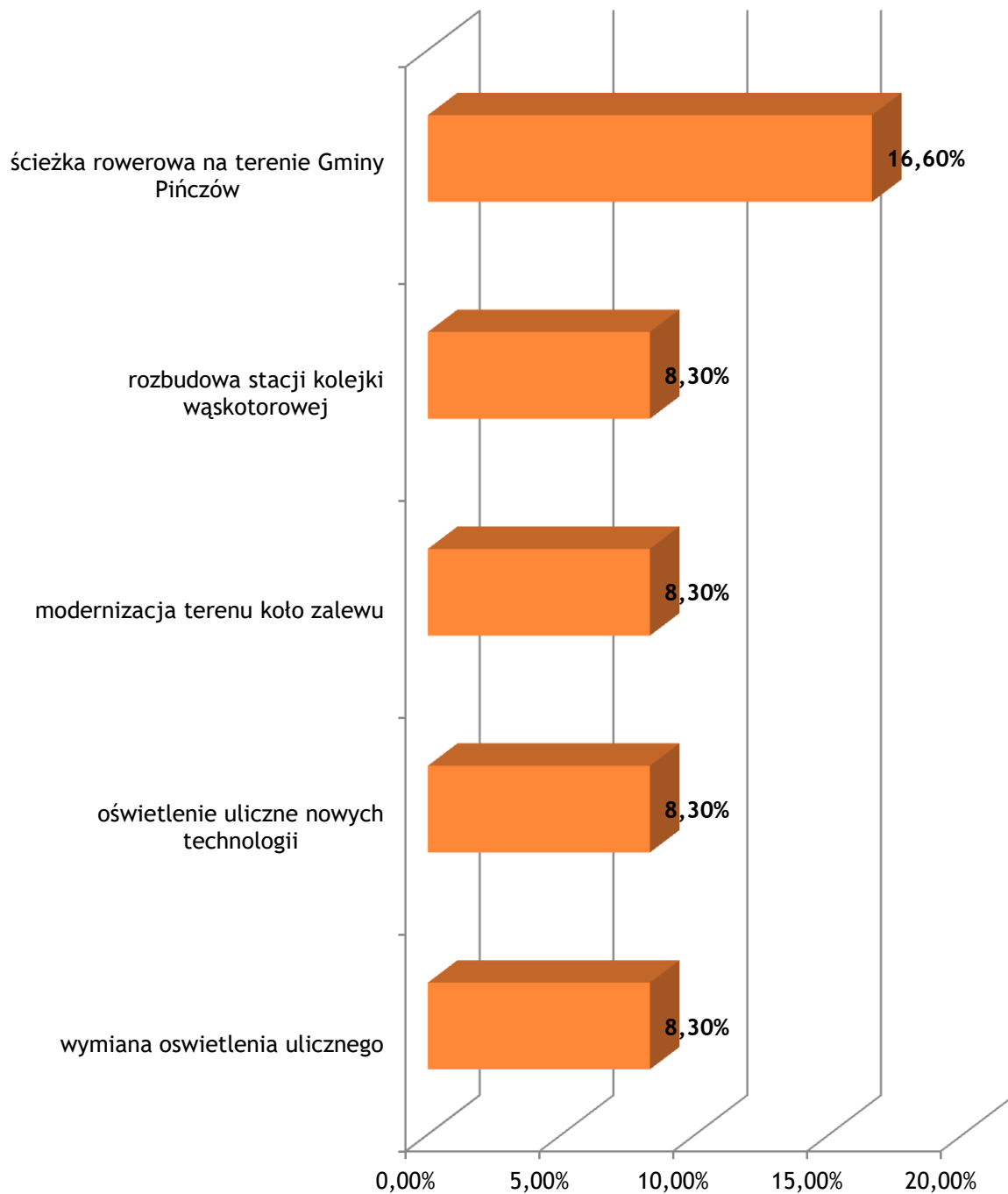
6. Jakie problemy związane z jakością życia, na wskazanym obszarze, chciałby Pan(i) rozwiązać w procesie rewitalizacji?



7. Jakie zostaną osiągnięte efekty, według Pana(i), w procesie rewitalizacji?



8. Na jakie przedsięwzięcia, które zamierzałby Pan(i) zrealizować w ramach programu rewitalizacji, chciałby Pan(i) otrzymać wsparcie finansowe?

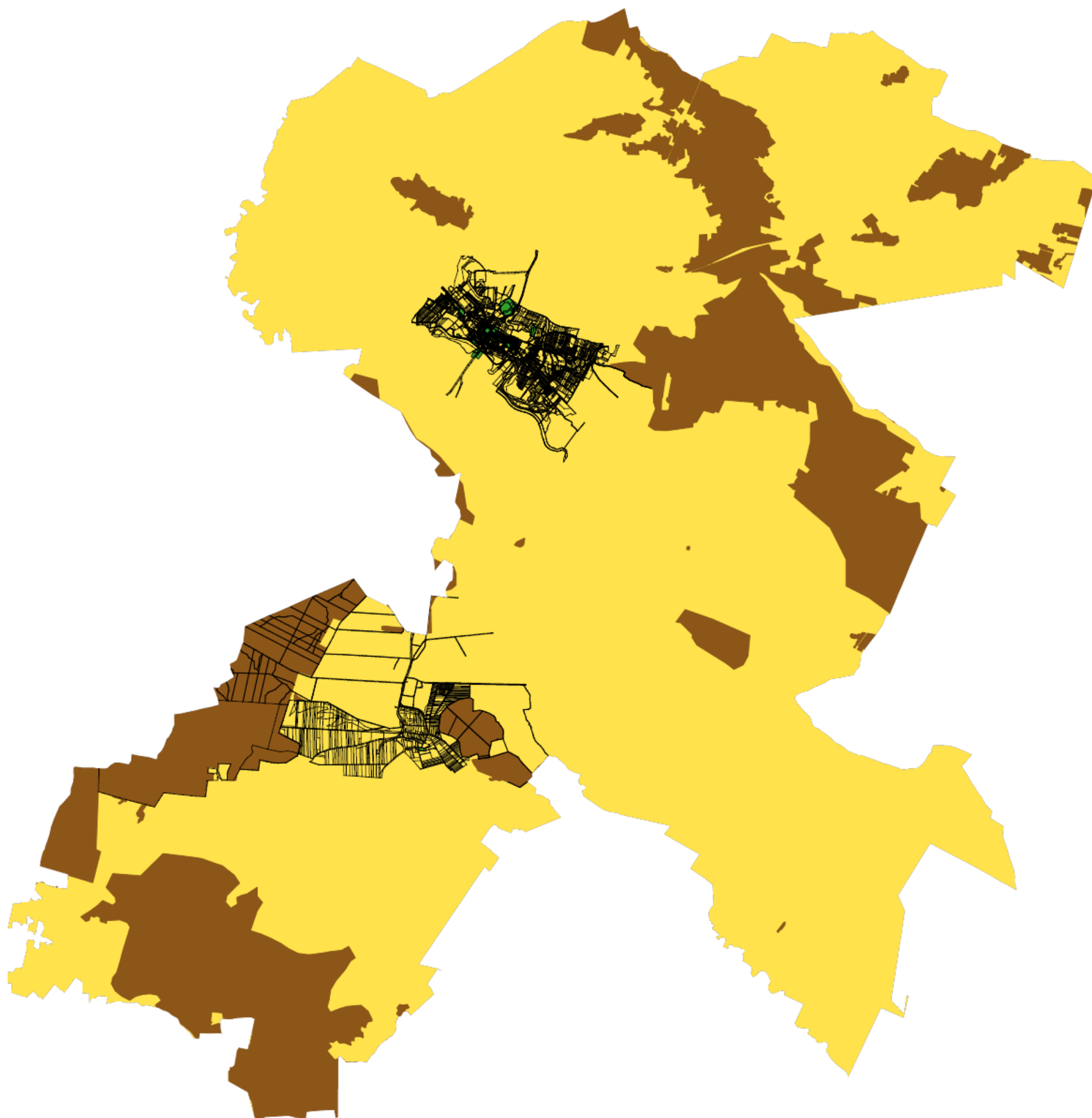


6 BIBLIOGRAFIA

1. Strategia Rozwoju Gminy Pińczów do 2022 roku
2. Plan gospodarki odpadami dla Gminy Pińczów
3. Lokalny Program Rewitalizacji Miasta Pińczów na lata 2008-2013
4. Program Rozwoju Turystyki w Gminie Pińczów na lata 2007-2013
5. Internetowy Obserwator Statystyk Społecznych (IOSS).
6. www.stat.gov.pl
7. STRATEGIA ROZWOJU WOJEWÓDZTWA ŚWIĘTOKRZYSKIEGO NA LATA 2011-2020
8. Europa 2020 – Strategia na rzecz inteligentnego i zrównoważonego rozwoju sprzyjającego włączeniu społecznemu.
9. STRATEGIA ROZWOJU KRAJU 2020.
10. KRAJOWY PROGRAM PRZECIWDZIAŁANIA UBÓSTWU i WYKLUCZENIU SPOŁECZNEMU 2020 Nowy wymiar aktywnej integracji.
11. STRATEGIA ROZWOJU KAPITAŁU LUDZKIEGO 2020.
12. Dane udostępnione przez Urząd Miejski w Pińczowie
13. Dane statystyczne GUS-BDL
14. <http://pinczow.com.pl/>
15. <https://www.google.pl/>

Gmina Pińczów

1:50 000

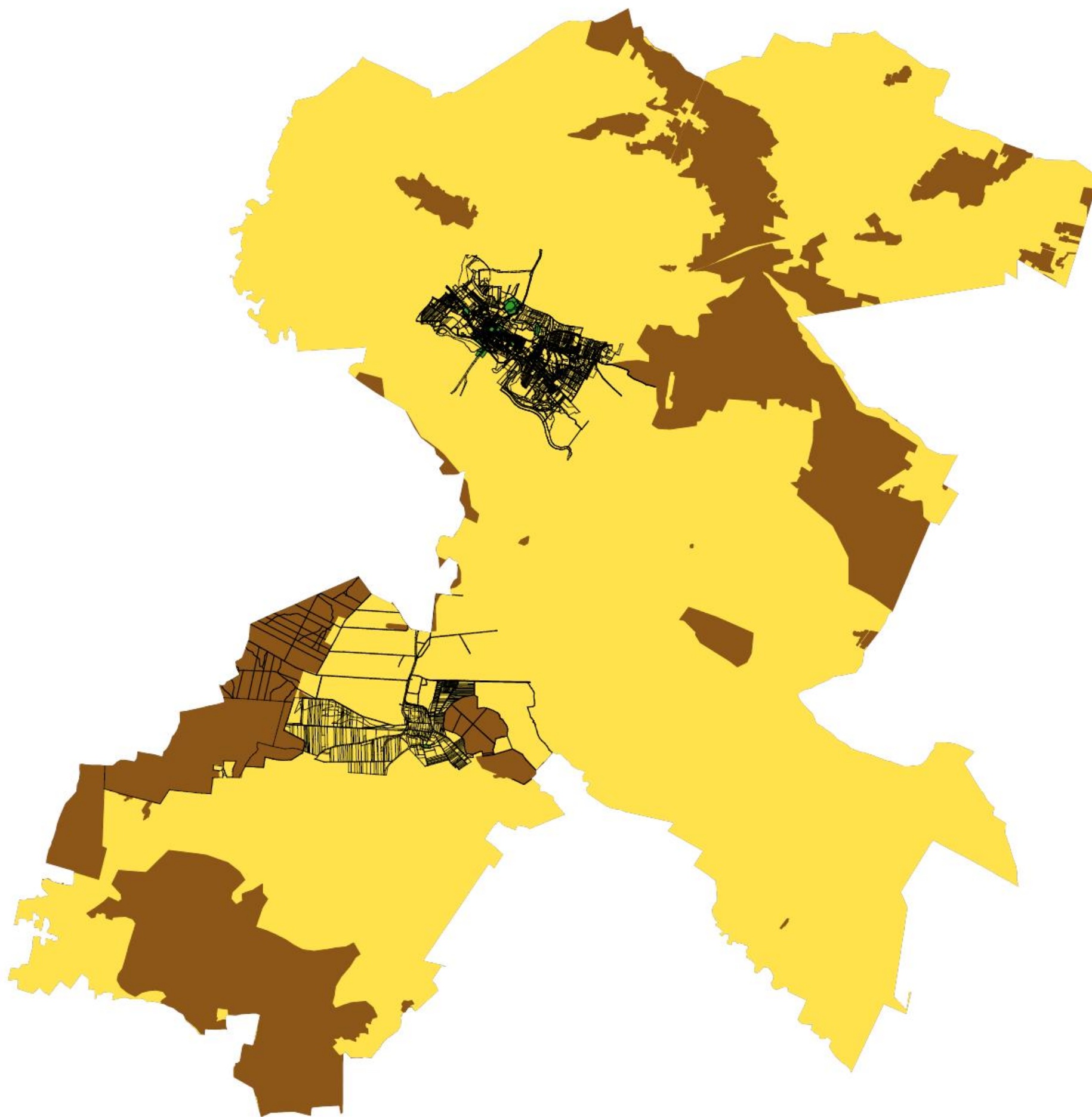


Legenda





- obszar rewitalizacji
- obszar zdegradowany
- tereny leśne
- podkład mapy zasadniczej

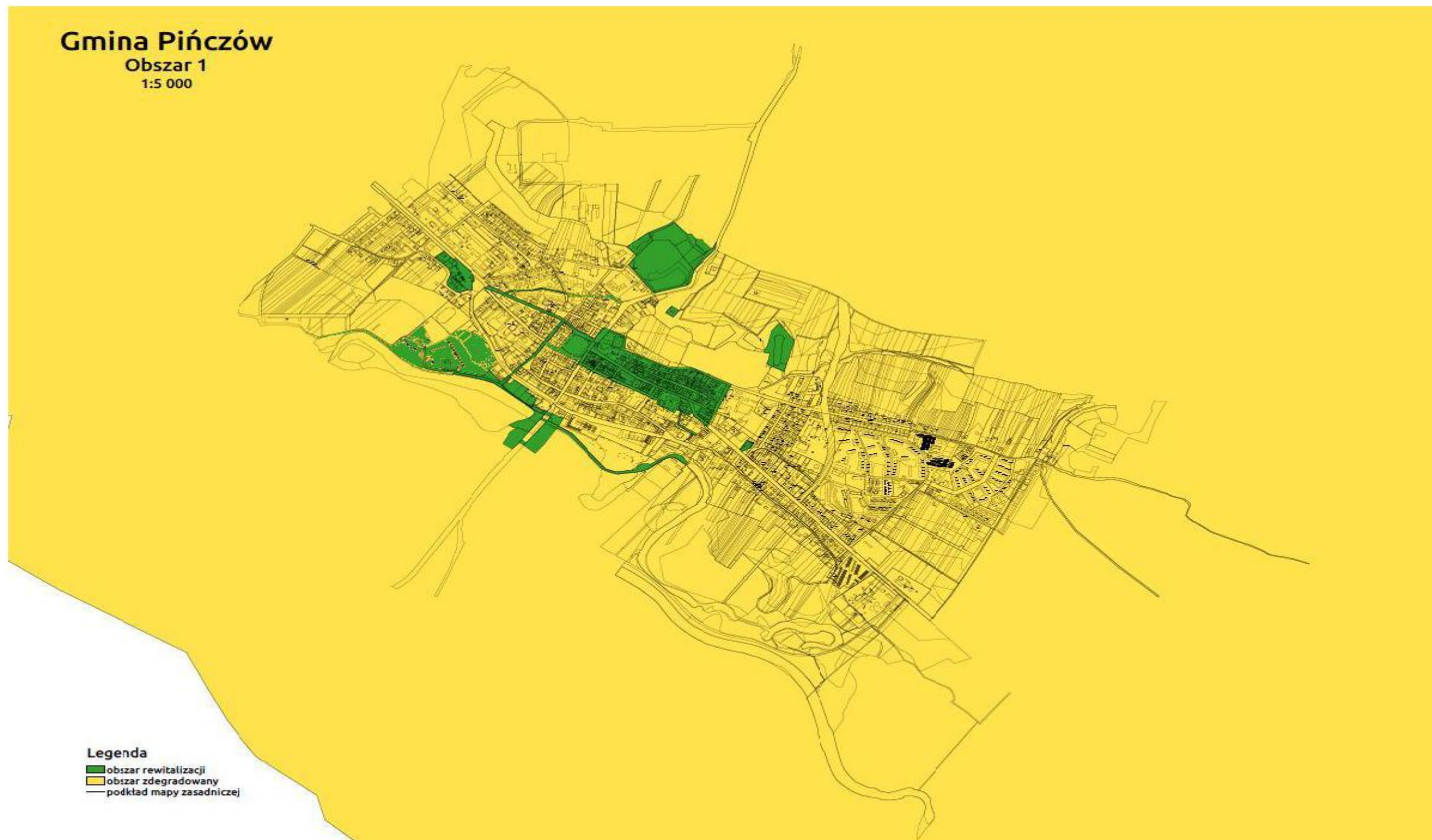
Gmina Pińczów

1:70 000

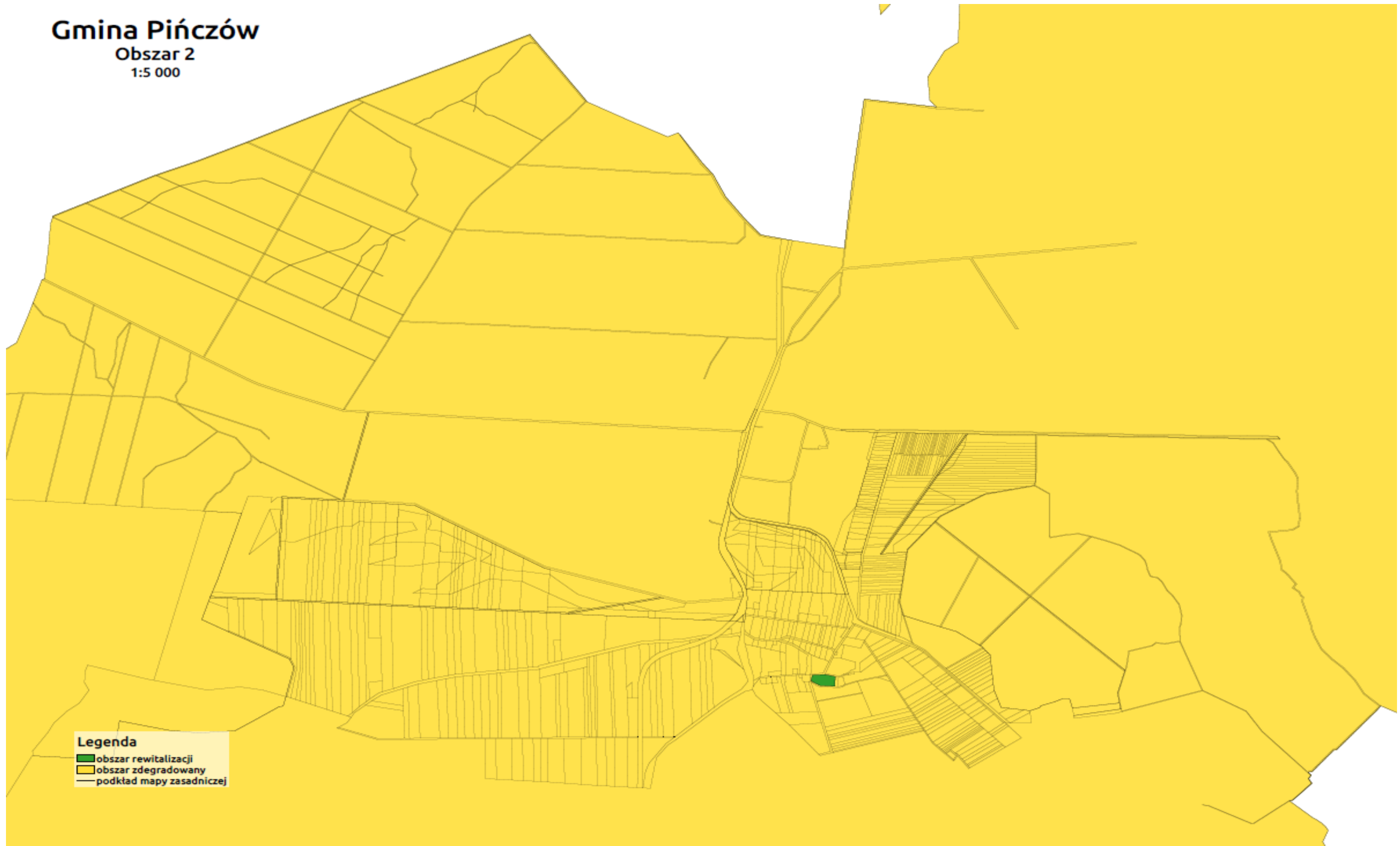


Legenda

-  obszar rewitalizacji
-  obszar zdegradowany
-  tereny leśne
-  podkład mapy zasadniczej



Gmina Pińczów
Obszar 2
1:5 000



Gmina Pińczów

1:5 000

