



# DZIENNIK URZĘDOWY

## WOJEWÓDZTWA ŚWIĘTOKRZYSKIEGO

---

Kielce, dnia 19 września 2016 r.

Poz. 2821

### UCHWAŁA NR XXIV/145/2016 RADY GMINY MICHAŁÓW

z dnia 14 września 2016 r.

#### **w sprawie zaliczenia dróg do kategorii dróg gminnych i ustalenia ich przebiegu.**

Na podstawie art. 18 ust. 2 pkt. 15 ustawy z dnia 8 marca 1990r. o samorządzie gminnym (tekst jednolity z Dz.U. z 2016r., poz. 446 ) oraz art. 7 ust. 3 ustawy z dnia 21 marca 1985r. o drogach publicznych (tj. Dz. U. z 2015r poz. 460.) po zasięgnięciu opinii Zarządu Powiatu Pińczowskiego - Rada Gminy Michałów uchwała co następuje:

**§ 1.** Zalicza się do kategorii dróg gminnych następujące drogi położone na terenie gminy Michałów:

1. Droga Michałów – Terczyn o długości 800mb, (zlokalizowana na działce nr 1118, 1553, obręb Michałów)
2. Droga Przeclawka przez wieś o długości 648mb, (zlokalizowana na działkach nr 16, 41, 42, obręb Przeclawka)
3. Droga Sędowice – Gawron o długości 990mb, (zlokalizowana na działce nr 225, obręb Sędowice)
4. Droga Sędowice – Odołki o długości 436mb, (zlokalizowana na działce nr 823, obręb Sędowice)
5. Droga Sędowice – Kamieniec – Wały o długości 2208mb, (zlokalizowana na działkach nr 891, 997, obręb Sędowice)
6. Droga Tur Dolny – Busina o długości 910mb. (zlokalizowana na działkach nr 688, 510, obręb Tur Dolny)
7. Droga Pawłowice – Łąki o długości 450mb, (zlokalizowana na działkach nr 280, 936, obręb Pawłowice)

**§ 2.** Ustala się następujący przebieg dróg gminnych zaliczonych do kategorii dróg gminnych:

- 1/ od drogi wojewódzkiej nr 766 (Morawica – Węchadłów) do przysiółka Michałów (Terczyn). Długość 800mb.
- 2/ od drogi powiatowej nr 0180T (Zagajów – Góry – Dziewięczyce) przez wieś do drogi powiatowej nr 0180T (Zagajów – Góry – Dziewięczyce). Długość 648mb.
- 3/ od drogi powiatowej nr 0178T (Michałów – Pawłowice – Wrocieryż – Sędowice) do przysiółka Sędowice (Gawron). Długość 990mb.
- 4/ od drogi powiatowej nr 0181T (Sędowice – Wrocieryż przez wieś) do drogi powiatowej 0178T (Michałów – Pawłowice - Wrocieryż – Sędowice). Długość 436mb.
- 5/ od drogi powiatowej nr 0178T (Michałów – Pawłowice – Wrocieryż – Sędowice) do drogi gminnej (Tur Górny - Sędowice – cmentarz). Długość 2 208mb.
- 6/ od drogi powiatowej nr nr 0177T (Zawale Niegosławskie – Tur Górny – Tur Dolny – Pawłowice) do przysiółka Tur Dolny (Busina). Długość 910mb.

7/ od drogi powiatowej nr 0177T (Zawale Niegosławskie – Tur Górny – Tur Dolny – Pawłowice) do łąk. Długość 450mb.

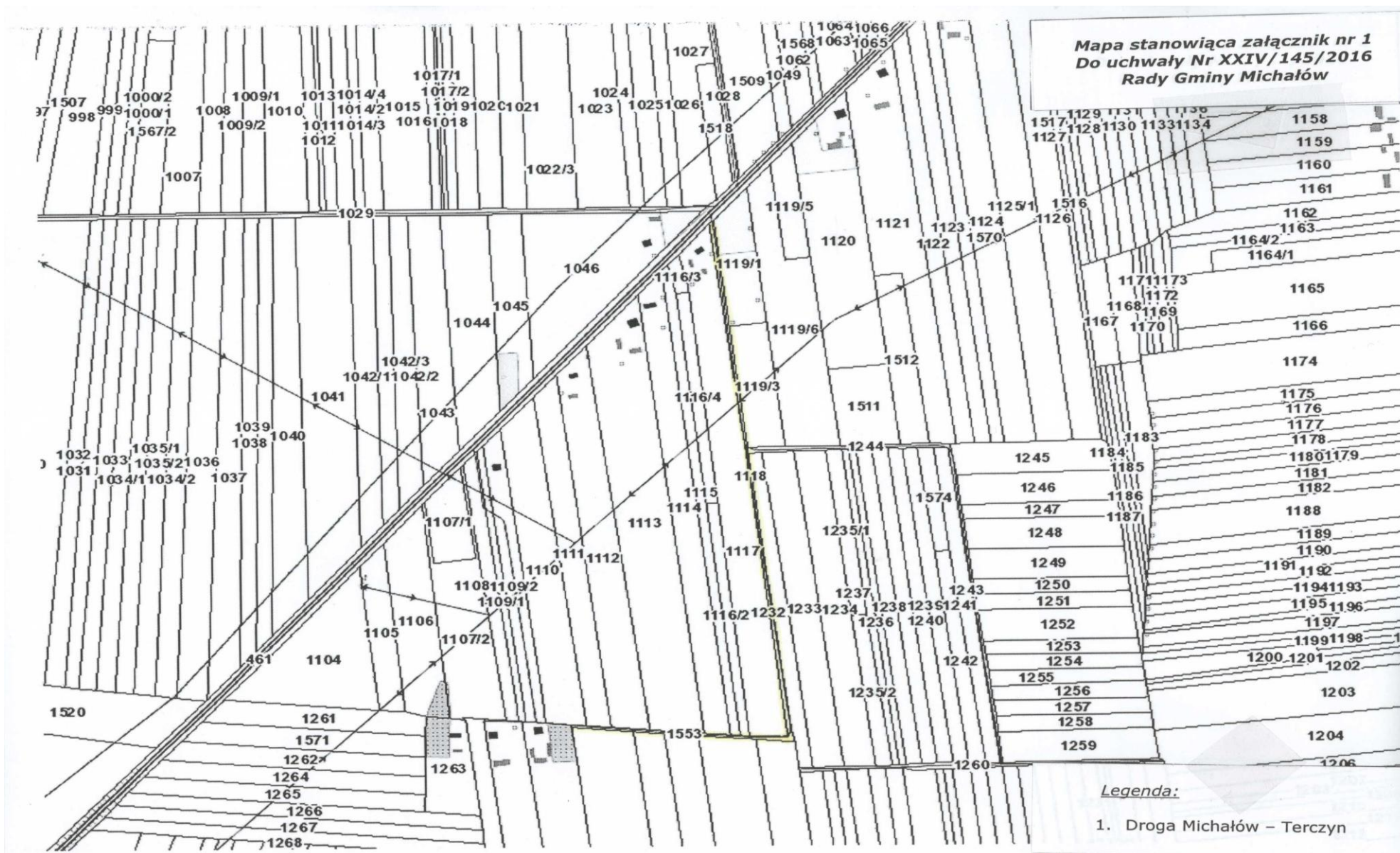
§ 3. Położenie i przebieg wymienionych w §1 dróg oznaczony jest na mapie stanowiącej załącznik do niniejszej uchwały.

§ 4. Wykonanie uchwały powierza się Wójtowi Gminy Michałów.

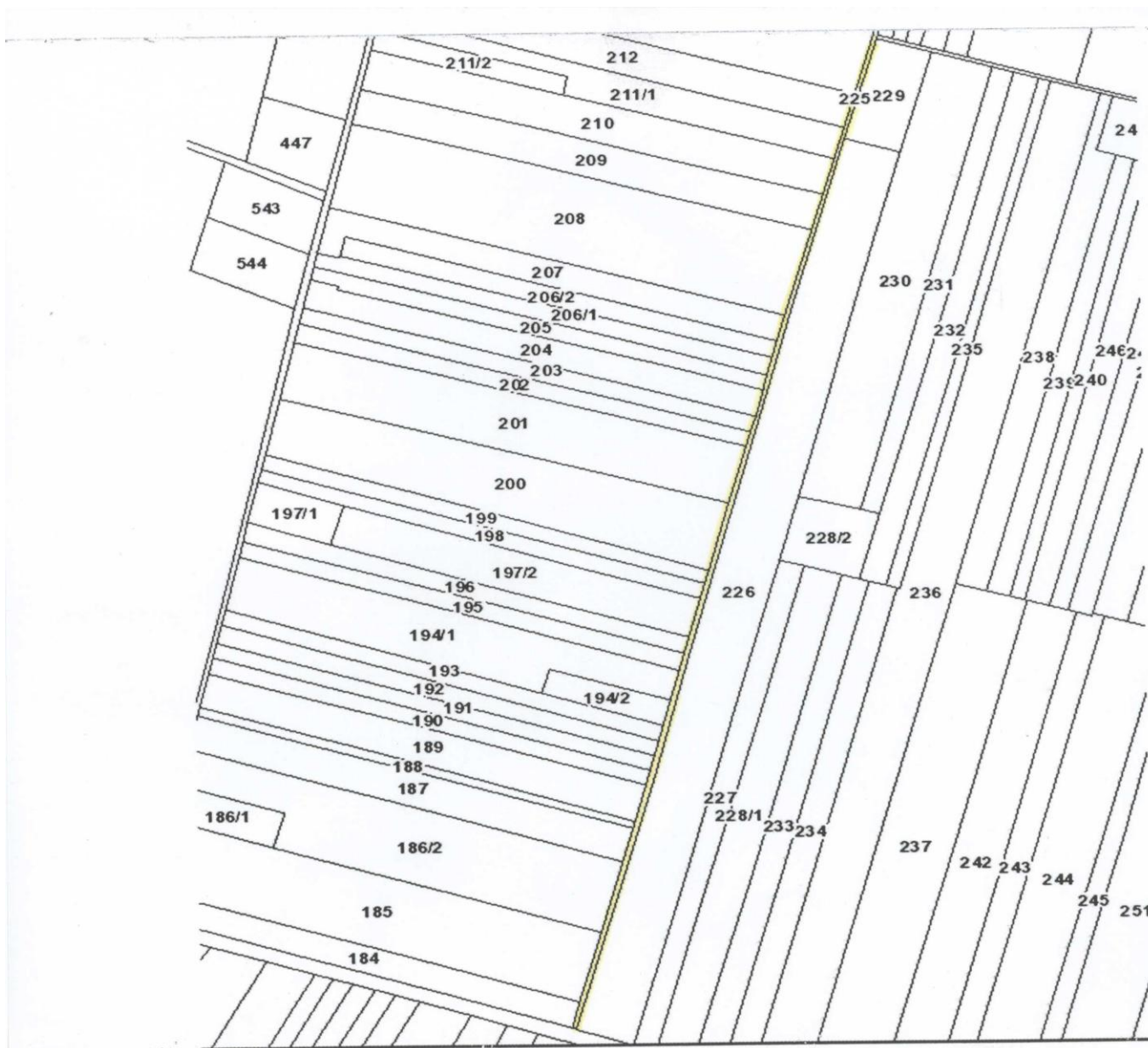
§ 5. Uchwała podlega ogłoszeniu w Dzienniku Urzędowym Województwa Świętokrzyskiego i wchodzi w życie po upływie 14 dni od opublikowania.

Przewodniczący Rady Gminy

**Zygmunt Mika**





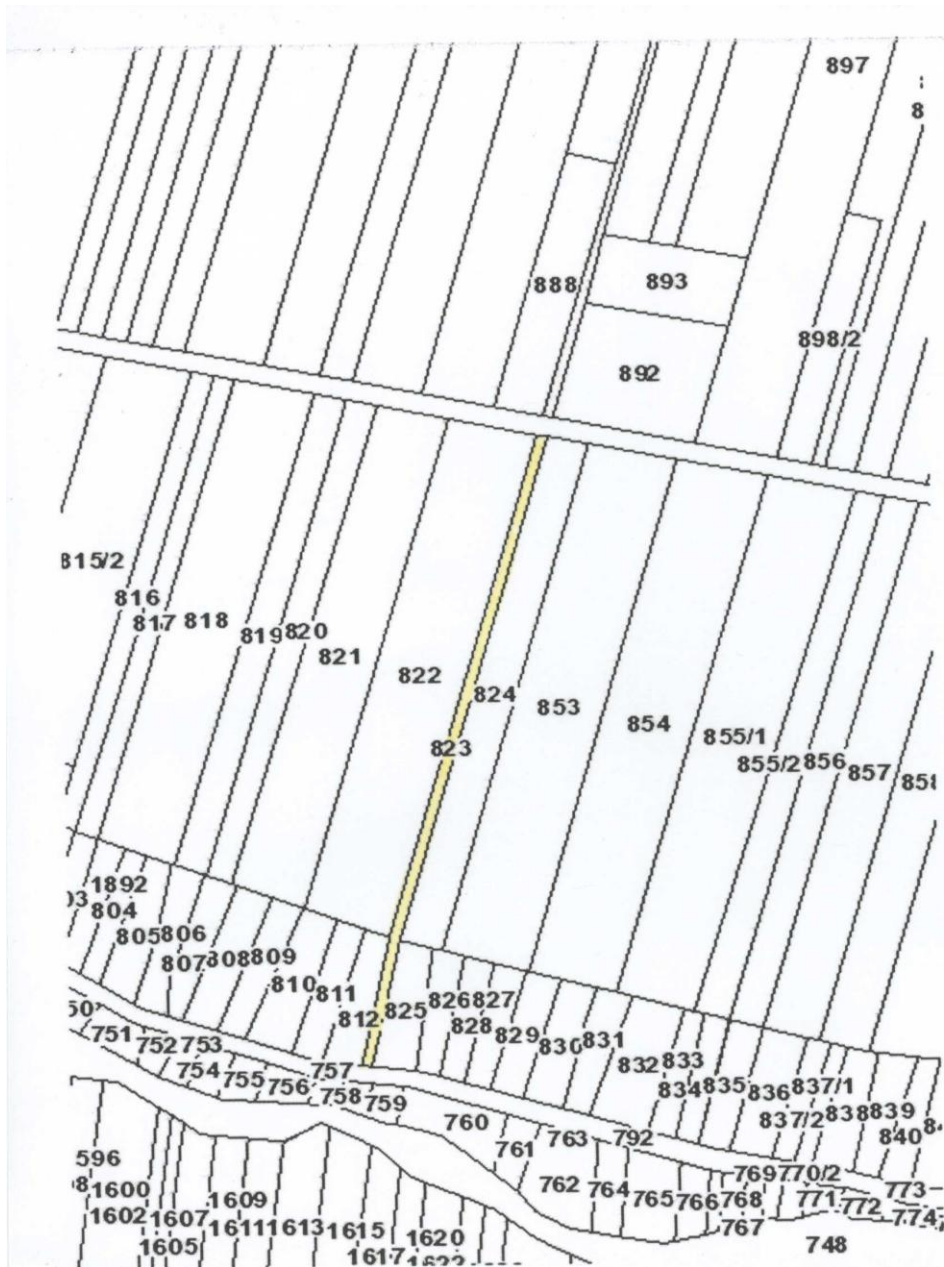


**Mapa stanowiąca załącznik nr 3  
Do uchwały Nr XXIV/145/2016  
Rady Gminy Michałów**

Legenda:

1. Droga Sędowice - Gawron

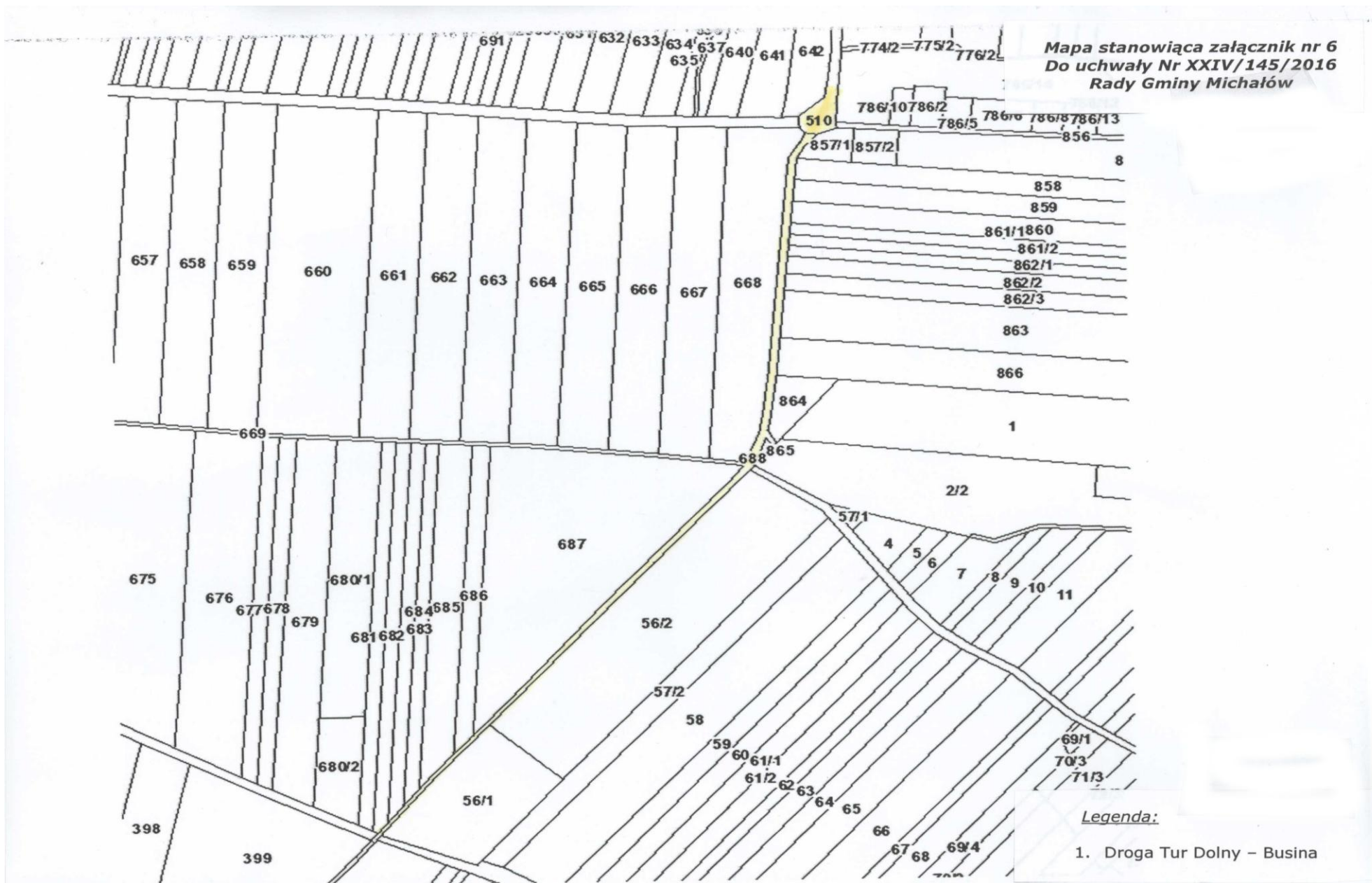
**Mapa stanowiąca załącznik nr 4  
Do uchwały Nr XXIV/145/2016  
Rady Gminy Michałów**

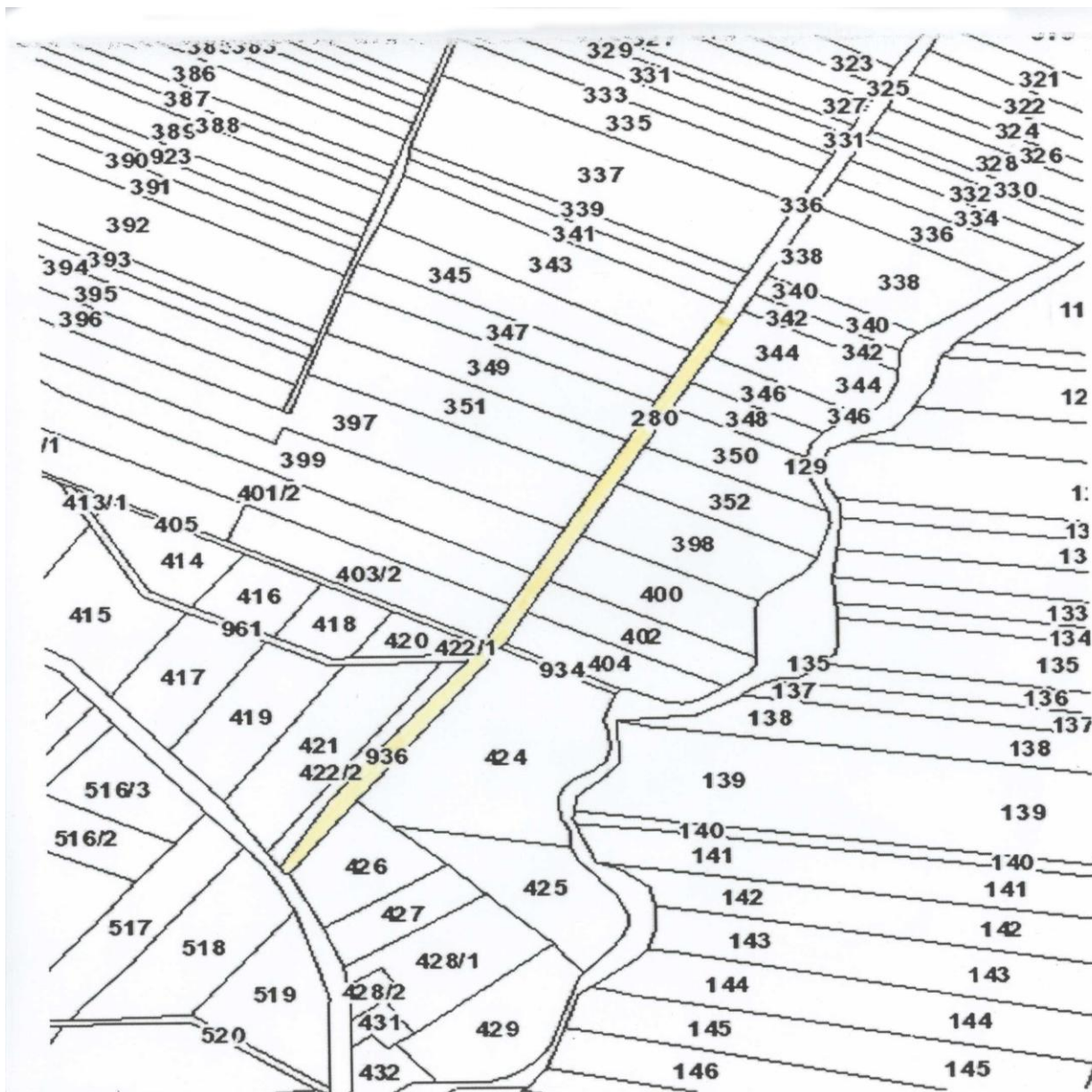


Legenda:

1. Droga Sędowice - Odołki







Mapa stanowiąca załącznik nr 7  
Do uchwały Nr XXIV/145/2016  
Rady Gminy Michałów

Legenda:

1. Droga Pawłowice – Łąki