



# DZIENNIK URZĘDOWY

## WOJEWÓDZTWA ŚWIĘTOKRZYSKIEGO

---

Kielce, dnia 29 września 2016 r.

Poz. 2927

### UCHWAŁA NR XX/165/16 RADY MIEJSKIEJ WE WŁOSZCZOWIE

z dnia 27 września 2016 r.

#### **w sprawie zaliczenia drogi do kategorii dróg gminnych oraz ustalenia jej przebiegu**

Na podstawie art. 18 ust. 2 pkt 15 ustawy z dnia 8 marca 1990 r. o samorządzie gminnym (Dz. U. z 2016 r. poz. 446) oraz art. 7 ust. 2 i ust. 3 ustawy z dnia 21 marca 1985 r. o drogach publicznych (Dz. U. z 2016 r. poz. 1440) po zasięgnięciu opinii Zarządu Powiatu Włoszczowskiego uchwała się co następuje:

**§ 1.** Zalicza się do kategorii dróg gminnych, drogę oznaczoną w ewidencji gruntów jako działki o nr ewid: 635/4, 1543 obręb 27 – Wola Wiśniowa, gm. Włoszczowa, stanowiącą własność Gminy Włoszczowa.

**§ 2.** Lokalizacja drogi, o której mowa w § 1 została przedstawiona na mapie stanowiącej załącznik nr 1, natomiast przebieg drogi określony został w załączniku nr 2 do niniejszej uchwały.

**§ 3.** Wykonanie uchwały powierza się Burmistrzowi Gminy Włoszczowa.

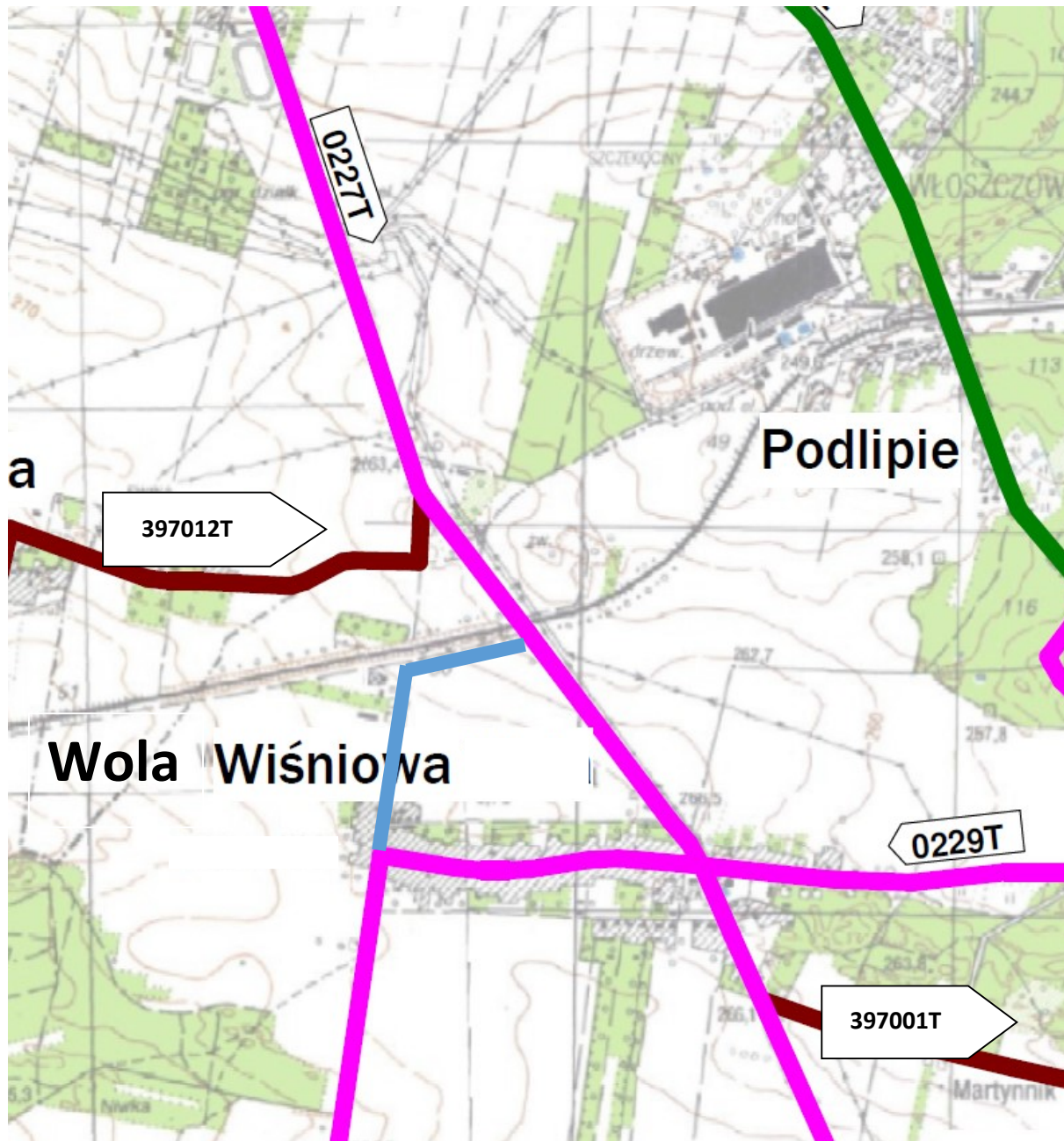
**§ 4.** Uchwała podlega ogłoszeniu w Dz. Urz. Woj. Świętokrzyskiego i wchodzi w życie po upływie 14 dni od dnia ogłoszenia.







Przewodniczący Rady Miejskiej

**Grzegorz Dudkiewicz**

Załącznik Nr 1 do Uchwały Nr XX/165/16 Rady Miejskiej we Włoszczowie z dnia 27 września 2016 r.

### LOKALIZACJA DRÓG GMINNYCH NA MAPIE



-  droga powiatowa Nr 0227T
-  droga powiatowa Nr 0229T
-  droga gminna Nr 397012 T
-  droga gminna Nr 397001 T
-  droga gminna Nr .....
-  droga wojewódzka Nr 742

Załącznik Nr 2 do Uchwały Nr XX/165/16

Rady Miejskiej we Włoszczowie

z dnia 27 września 2016 r.

**Określenie przebiegu drogi gminnej.**

<b>L.p.</b>	<b>Miejscowość</b>	<b>Nr ewid. drogi publicznej</b>	<b>Nazwa drogi</b>	<b>Przebieg drogi</b>	<b>Długość odcinka [mb]</b>
1	Wola Wiśniowa	Brak numeru. Numer jeszcze nie nadany przez Urząd Marszałkowski	Droga gminna:	początek drogi: droga powiatowa nr 0227 T w msc. Wola Wiśniowa przebieg drogi: działka nr ew. 635/4, 1543 obręb geodezyjny 27-Wola Wiśniowa), koniec drogi: droga powiatowa nr 0229 T w msc. Wola Wiśniowa (dz. nr ew. 1542 obręb geodezyjny 27-Wola Wiśniowa).	828,00