



# DZIENNIK URZĘDOWY

## WOJEWÓDZTWA ŚWIĘTOKRZYSKIEGO

---

Kielce, dnia 4 listopada 2016 r.

Poz. 3262

### UCHWAŁA NR XXIII/115/2016 RADY GMINY ŁĄCZNA

z dnia 28 września 2016 r.

**zmieniająca Uchwałę Nr XXII/107/2016 Rady Gminy Łączna z dnia 25 lipca 2016 r. w sprawie zmiany miejscowego planu zagospodarowania przestrzennego obrębu Nr 6 Łączna na obszarze gminy Łączna**

Na podstawie art. 18 ust. 2 pkt 5 ustawy z dnia 8 marca 1990 r. o samorządzie gminnym (t.j. Dz. U. z 2016r., poz. 446 ze zm.) oraz art. 20 ust. 1 ustawy z dnia 27 marca 2003 r. o planowaniu i zagospodarowaniu przestrzennym (t.j. Dz. U. z 2016 r., poz. 778 ze zm.) po przedłożeniu przez Wójta Gminy Łączna projektu uchwały, Rada Gminy Łączna uchwala, co następuje:

§ 1. W uchwale Nr XXII/107/2016 Rady Gminy Łączna z dnia 25 lipca 2016 r. w sprawie zmiany miejscowego planu zagospodarowania przestrzennego obrębu Nr 6 Łączna na obszarze gminy Łączna wprowadza się następujące zmiany:

- 1) w § 11 ust. 1 skreśla się pkt. 6),
- 2) § 11 ust. 2 otrzymuje brzmienie: " Ustala się zakaz budowy przedsięwzięć mogących zawsze i potencjalnie znacząco oddziaływać na środowisko, z wyłączeniem terenów dróg i infrastruktury technicznej",
- 3) w § 9 pkt. 2 i w § 22 ust. 1 oraz w legendzie załącznika Nr 1 do uchwały opis terenu funkcjonalnego oznaczonego symbolem "RM" otrzymuje brzmienie: "tereny zabudowy zagrodowej i mieszkaniowej jednorodzinnej".
- 4) Oznaczenia w załączniku Nr 1 do w/w uchwały, po zmianie otrzymują brzmienie określone w załączniku Nr 1 do niniejszej uchwały.

§ 2. Wykonanie uchwały powierza się Wójtowi Gminy Łączna.



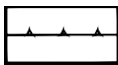















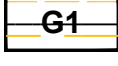


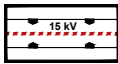
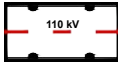






§ 3. Uchwała wchodzi w życie po upływie 30 dni od ogłoszenia w Dzienniku Urzędowym Województwa Świętokrzyskiego.

Przewodnicząca Rady Gminy

**Monika Pająk**

ZAŁĄCZNIK NR 1  
DO UCHWAŁY NR XXIII/115/2016  
RADY GMINY ŁĄCZNA  
Z DNIA 28 WRZEŚNIA 2016r.

**OZNACZENIA:**

	GRANICA OBSZARU OBJĘTEGO PLANEM MIEJSCOWYM
	LINIE ROZGRANICZAJĄCE TERENY O RÓŻNYM PRZEZNACZENIU LUB RÓŻNYCH ZASADACH ZAGOSPODAROWANIA
	NIEPRZEKRACZALNE LINIE ZABUDOWY
	TERENY ZABUDOWY MIESZKANIOWEJ JEDNORODZINNEJ
	TERENY ZABUDOWY ZAGRODOWEJ I MIESZKANIOWEJ JEDNORODZINNEJ
	TERENY USŁUG
	TERENY ZABUDOWY MIESZKANIOWEJ I USŁUGOWEJ
	TERENY USŁUG SPORTU I TURYSTYKI
	TERENY ROLNICZE
	TERENY LASÓW
	TERENY ZIELENI ŁĄKOWEJ
	TERENY ZALESIEŃ
	TERENY WÓD PŁYNĄCYCH
	TEREN ZBIORNIKA WODNEGO
	TEREN DROGI EKSPRESOWEJ S7
	TEREN POWIATOWEJ DROGI KLASY LOKALNEJ
	TERENY GMINNYCH DRÓG KLASY DOJAZDOWEJ
	TERENY DRÓG WEWNĘTRZNYCH
	ISTNIEJĄCY GAZOCIĄG WYSOKOPRĘŻNY DN250 WRAZ ZE STREFĄ KONTROLOWANĄ
	PROJEKTOWANY GAZOCIĄG WYSOKOPRĘŻNY DN300 WRAZ ZE STREFĄ KONTROLOWANĄ
	STACJA REDUKCYJNA GAZU
	LINIE ENERGETYCZNE 15 kV WRAZ ZE STREFĄ TECHNICZNĄ
	LINIA ENERGETYCZNA 110 kV WRAZ ZE STREFĄ TECHNICZNĄ
	STACJE TRANSFORMATOROWE
	SCIEŻKI ROWEROWE
	GRANICA OBSZARU NATURA 2000 - LASY SUCHEDNIOWSKIE
	GRANICA SUCHEDNIOWSKO - OBLĘGORSKIEGO OBSZARU CHRONIONEGO KRAJOBRAZU
	GRANICA SUCHEDNIOWSKO - OBLĘGORSKIEGO PARKU KRAJOBRAZOWEGO (S-OPK)
	GRANICA ZALEWU BEZPOŚREDNIEGO WODĄ O PRAWDOPODOBIENSTWIE 1%