



DZIENNIK URZĘDOWY

WOJEWÓDZTWA ŚWIĘTOKRZYSKIEGO

Kielce, dnia 10 listopada 2016 r.

Poz. 3373

UCHWAŁA NR XXVIII/132/2016 RADY MIEJSKIEJ W DZIAŁOSZYCACH

z dnia 30 września 2016 r.

zmieniająca uchwałę w sprawie ustalenia przebiegu istniejących dróg gminnych na terenie Gminy Działoszyce.

Na podstawie art.18 ust.2 pkt 15 art. 40 ust. 1 ustawy z dnia 8 marca 1990r. o samorządzie gminnym (Dz. U. z 2016 r., poz. 446) oraz art. 7 ust. 3 ustawy z dnia 21 marca 1985 roku o drogach publicznych (Dz. U. z 2016 r. poz. 1440) Rada Miejska w Działoszytach uchwala co następuje:

§ 1. W związku zaliczeniem nowych dróg do kategorii dróg gminnych oraz pozbawieniem kategorii drogi gminnej wprowadza się zmiany w treści załącznika nr 1 do uchwały Rady Miejskiej w Działoszytach Nr XXVIII/119/2009 z dnia 17 kwietnia 2009 r. w sprawie ustalenia przebiegu istniejących dróg gminnych na terenie Gminy Działoszyce, zgodnie z treścią załącznika nr 1 do niniejszej uchwały.

§ 2. Przebieg dróg z uwzględnionymi zmianami przedstawia dokumentacja graficzna stanowiąca załącznik nr 2 do niniejszej uchwały.

§ 3. Wykonanie uchwały powierza się Burmistrzowi Miasta i Gminy Działoszyce.

§ 4. Uchwała wchodzi w życie po upływie 14 dni od dnia jej ogłoszenia w Dzienniku Urzędowym Województwa Świętokrzyskiego.

Przewodniczący Rady
Miejskiej

Zygmunt Saracki

Załącznik nr 1
do Uchwały Nr XXVIII/132/ 2016
Rady Miejskiej w Działoszycach
z dnia 30 września 2016 roku

Zmiany w treści załącznika nr 1 do uchwały Rady Miejskiej w Działoszycach
Nr XXVIII/119/2009 z dnia 17 kwietnia 2009 r. w sprawie ustalenia przebiegu istniejących dróg
gminnych na terenie Gminy Działoszyce

1. Poz. 107 załącznika otrzymuje brzmienie:

107	-	Jakubowice – Wymysłów 0+000 – 0+115 km	-	Początek drogi: Od skrzyżowania z drogą powiatową nr 15171T Mysiak – Szyszczycze – Jakubowice w kierunku wschodnim działką nr 90 w miejscowości Jakubowice. Przebieg drogi: zabudowania wsi Jakubowice Koniec drogi: koniec zabudowy wsi Jakubowice.
-----	---	---	---	--

2. Dodaje się poz. 118 załącznika o treści:

118	-	Szczotkowice przez wieś 0+000 – 0+860 km	-	Początek drogi: Od skrzyżowania z drogą powiatową nr 15753T Pierocice – Szczotkowice w kierunku południowym działką ewid. nr 185 w miejscowości Szczotkowice. Przebieg drogi: do zabudowań i pól wsi Szczotkowice Koniec drogi: koniec zabudowy wsi Szczotkowice.
-----	---	---	---	---

3. Poz. 12 załącznika otrzymuje brzmienie:

12.	1508012 000727T	Ksawerów – Opatkowice 0+000 – 1+265 km	321012 T	Początek drogi: od skrzyżowania z drogą powiatową nr 0512T Dziewięczyce - Działoszyce w kierunku zachodnim na działce nr ewid. 87 położonej w miejscowości Ksawerów, na działce nr ewid. 134 położonej w miejscowości Opatkowice i na działce nr ewid. 161 położonej w miejscowości Niewiatrowice. Przebieg drogi: od zwartej zabudowy wsi Ksawerów w kierunku zachodnim. Koniec drogi: Skrzyżowanie z drogą wojewódzką nr 768 Jędrzejów – Brzesko.
-----	--------------------	---	----------	---

4. Poz. 59 załącznika otrzymuje brzmienie:

59.	1508059	Sypów – Dzierążnia 0+000 – 1+000 km	321059 T	Początek drogi: Od skrzyżowania z drogą powiatową nr 0068T kozubów - Gołąb - Sypów we wsi Sypów w kierunku zachodnim działką nr ewid. 61. Przebieg drogi: od budynku byłej szkoły podstawowej przez zwartą zabudowę wsi Sypów w kierunku zachodnim a następnie południowym Koniec drogi: Do końca zabudowy wsi Sypów i Dzierążnia
-----	---------	--	----------	---

5. Dodaje się poz. 119 załącznika o treści:

119.		Dzierążnia przez wieś II 0+000 – 0+300 km		Początek drogi: Od skrzyżowania z drogą powiatową Działoszyce - Dzierążnia we wsi Dzierążnia w kierunku północnym działką nr ewid. 418. Przebieg drogi: do zabudowań i pól wsi Dzierążnia w kierunku północnym. Koniec drogi: Do końca zabudowy wsi Dzierążnia
------	--	--	--	--

6. Poz. 31 załącznika otrzymuje brzmienie:

31.	1508031	Bronów – Świerczyna 0+000 – 0+385 km	321031 T	Początek drogi: od skrzyżowania z drogą powiatową nr 0512T Dziewięczyce - Działoszyce w kierunku zachodnim Przebieg drogi: przez zabudowę mieszkalną miejscowości Bronów. Koniec drogi: koniec zabudowy mieszkalnej wsi Bronów.
-----	---------	---	----------	---

Mapa Sytuacyjna

Woj. świętokrzyskie
powiat: Pińczów
Gmina Działoszyce
Obręb: Sypów

odcinek drogi
do załączenia do
kategorii gminnej
(dz. 61)



Przewodniczący
Rady Miejskiej
Zygmunt Baracki


koniec odcinka 1+000 km

Mapa Sytuacyjna

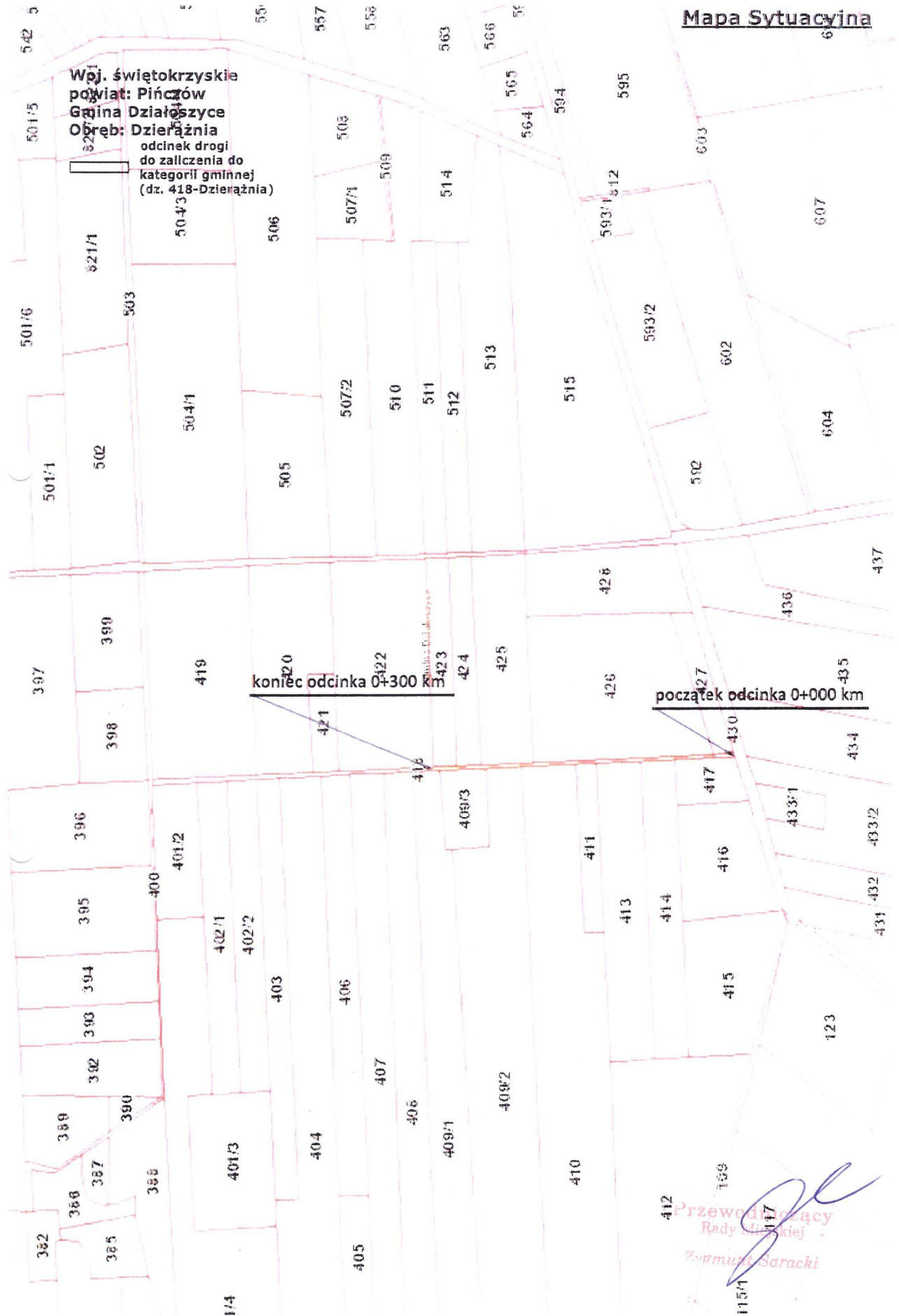
Woj. świętokrzyskie
 powiat: Pińczów
 Gmina Działoszyce
 Obręb: Ksawerów, Opatkowice, Niewiatrowice
 odcinek drogi
 do zaliczenia do
 kategorii gminnej
 (dz. 87-Ksawerów, dz. 134-Opatkowice,
 dz. 151-Niewiatrowice)

początek odcinka 0+250 km

koniec odcinka 1+265 km



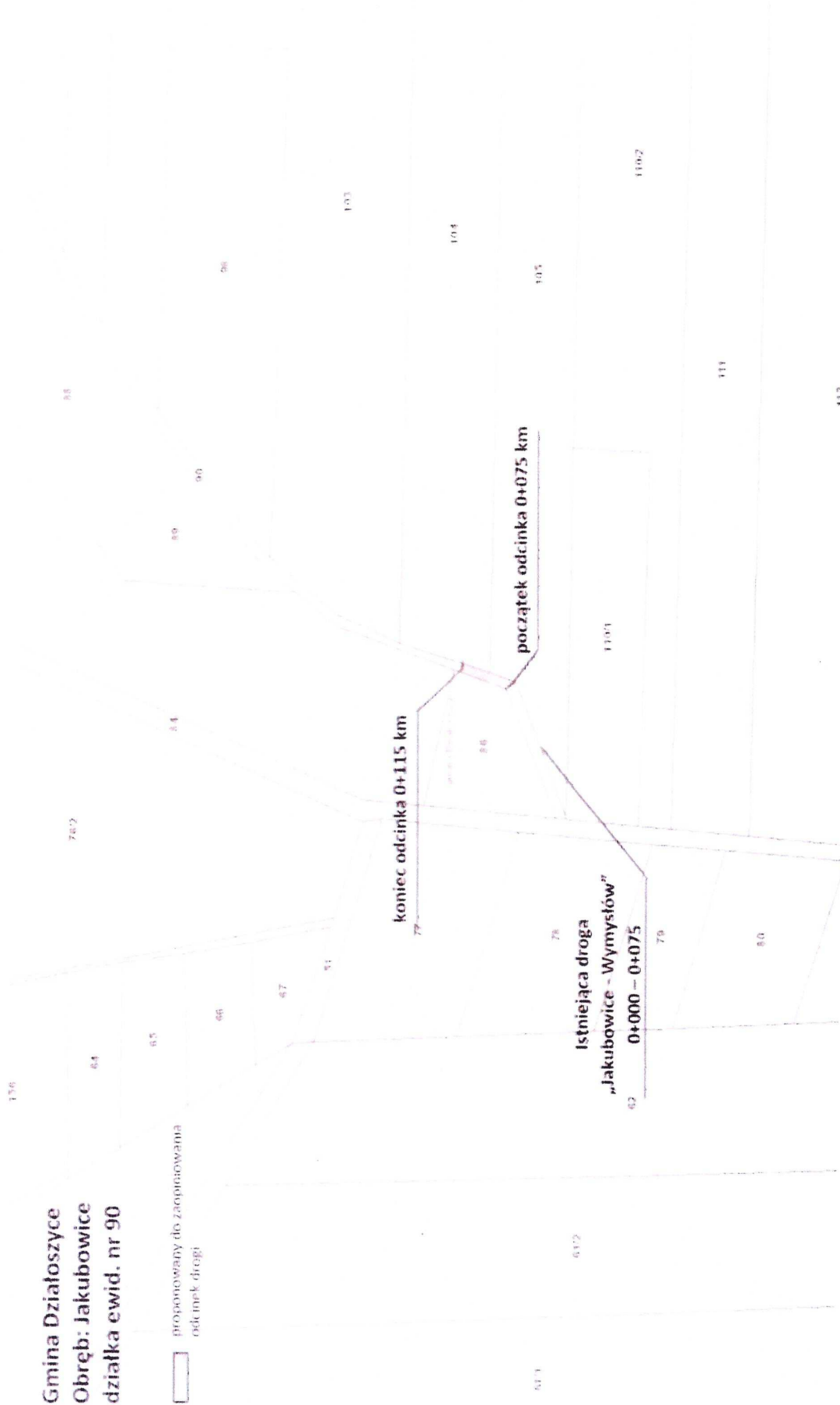
Znamunt Saracki
 Wzrost 174 cm, Ciężar ciała 70 kg, Ciężar serca 270 g, Ciężar płuc 130 g, Ciężar wątroby 100 g, Ciężar nerek 100 g, Ciężar pęcherzyka żółciowego 10 g, Ciężar pęcherzyka wodnego 10 g, Ciężar trzustki 10 g, Ciężar śledziony 10 g, Ciężar wątroby 100 g, Ciężar nerek 100 g, Ciężar pęcherzyka żółciowego 10 g, Ciężar pęcherzyka wodnego 10 g, Ciężar trzustki 10 g, Ciężar śledziony 10 g.



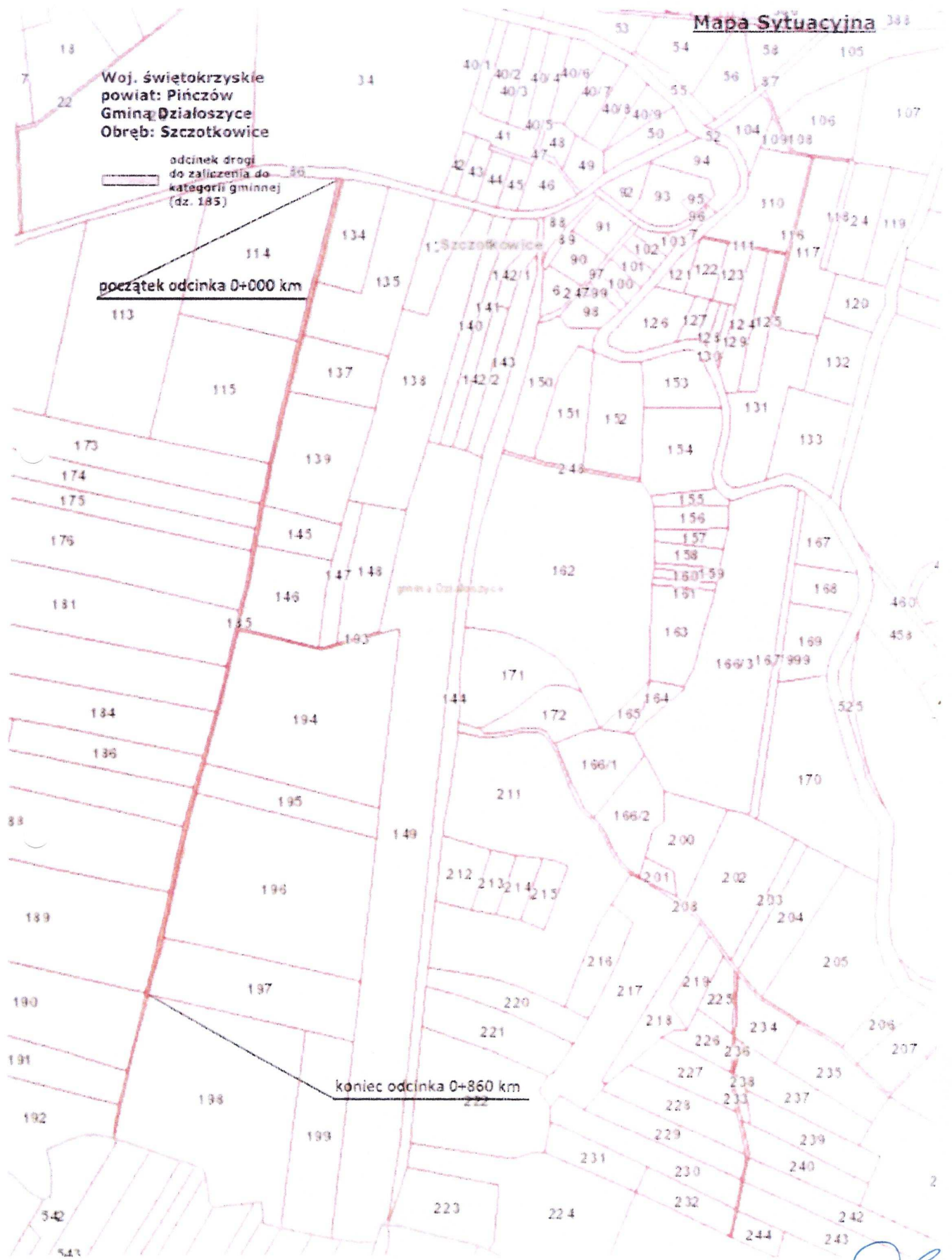
Mapa sytuacyjna

Gmina Działoszyce
Obręb: Jakubowice
działka ewid. nr 90

proponowany do zaplanowania
odcinek drogi

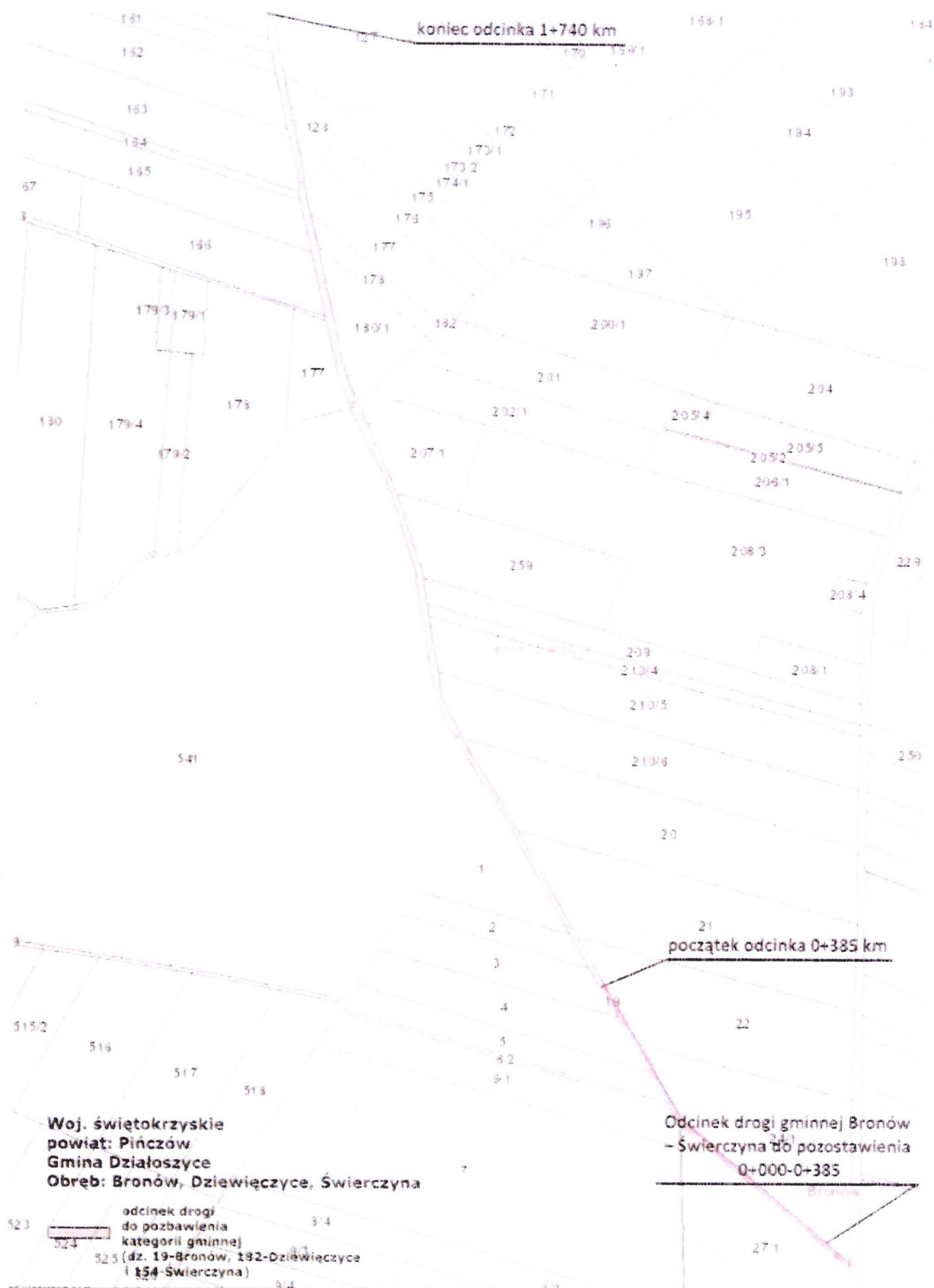


Przewodniczący
Rady Miejskiej
Zygmunt Szarowski



Przewodniczący
Rady Miejskiej
Zdzisław Szurki

Mapa Sytuacyjna



Przewodniczący
Rady Gminnej
Zdzisław...