



# DZIENNIK URZĘDOWY

## WOJEWÓDZTWA ŚWIĘTOKRZYSKIEGO

---

Kielce, dnia 16 sierpnia 2017 r.

Poz. 2460

### UCHWAŁA NR 69/VII/2017 RADY GMINY ZAGNAŃSK

z dnia 9 sierpnia 2017 r.

#### w sprawie pomników przyrody

Na podstawie art. 7 ust. 1 pkt 1 i art. 18 ust. 2 pkt 15 ustawy z dnia 8 marca 1990 r. o samorządzie gminnym (Dz. U. z 2016 r. poz. 446 z późn. zm.) oraz art. 44 ust. 1, 2 i 3a ustawy z dnia 16 kwietnia 2004 r. o ochronie przyrody (Dz. U. z 2016 r., poz. 2134 z późn. zm.) po uzgodnieniu z Regionalnym Dyrektorem Ochrony Środowiska w Kielcach, Rada Gminy Zagnańsk uchwala, co następuje:

§ 1. 1. Pomnik przyrody stanowi dąb szypułkowy (*Quercus robur*) „Daniel” o obwodzie pnia 480 cm (mierzonym na wysokości 130 cm od podłoża) i wysokości ok. 24 m, uznany za pomnik przyrody Rozporządzeniem Wojewody Kieleckiego Nr 8/93 z dnia 12.08.1993 r., rosnący na gruncie Skarbu Państwa w zarządzie Lasów Państwowych Nadleśnictwa Zagnańsk, Leśnictwo Występa oddział Nr 60d, współrzędne geograficzne N 50° 58' 49. 88"; E 20° 40' 39.36". Położenie pomnika przyrody, określa załącznik graficzny Nr 1 do uchwały;

2. Pomnik przyrody stanowi jodła pospolita (*Abies alba*) „Helena” o obwodzie pnia 335 cm (mierzonym na wysokości 130 cm od podłoża) i wysokości ok. 30 m, uznany za pomnik przyrody Rozporządzeniem Wojewody Kieleckiego Nr 18/96 z dnia 30.12.1996 r., rosnący na gruncie Skarbu Państwa w zarządzie Lasów Państwowych Nadleśnictwa Zagnańsk, Leśnictwo Węgle oddział Nr 177f, współrzędne geograficzne N 50° 56' 55.26"; E 20° 38' 19.52". Położenie pomnika przyrody, określa załącznik graficzny Nr 2 do uchwały;

3. Pomnik przyrody stanowi buk zwyczajny (*Fagus sylvatica*) „Tobiasz” o obwodzie pnia 470 cm, (mierzonym na wysokości 130 cm od podłoża) i wysokości ok. 30 m, uznany za pomnik przyrody Rozporządzeniem Wojewody Kieleckiego Nr 18/96 z dnia 30.12.1996 r., rosnący na gruncie Skarbu Państwa w zarządzie Lasów Państwowych Nadleśnictwa Zagnańsk, Leśnictwo Węgle oddział Nr 186g, współrzędne geograficzne N 50° 56' 42. 09"; E 20° 38' 49.95". Położenie pomnika przyrody, określa załącznik graficzny Nr 3 do uchwały.

4. Pomnik przyrody stanowi grupa dwóch modrzewi europejskich (*Larix decidua*) „Szczepko i Tońcio” o obwodach pni 271 i 346 cm, (mierzonym na wysokości 130 cm od podłoża) i wysokości ok. 30 m, uznane za pomnik przyrody Uchwałą Rady Gminy Zagnańsk Nr 75/97 z dnia 14.10.1997 r., rosnący na gruncie Skarbu Państwa w zarządzie Lasów Państwowych Nadleśnictwa Zagnańsk, Leśnictwo Bartków oddział 80c, współrzędne geograficzne N 51° 1' 40. 56"; E 20° 37' 19.80". Położenie pomnika przyrody, określa załącznik graficzny Nr 4 do uchwały.

5. Pomnik przyrody stanowi modrzew europejski (*Larix decidua*) „Borsuk” o obwodzie pnia 310 cm, (mierzonym na wysokości 130 cm od podłoża) i wysokości ok. 27 m, uznany za pomnik przyrody Uchwałą Rady Gminy Zagnańsk Nr 75/97 z dnia 14.10.1997 r., rosnący na gruncie Skarbu Państwa w zarządzie Lasów Państwowych Nadleśnictwa Zagnańsk, Leśnictwo Długojów oddział 93f, współrzędne geograficzne N 51° 1' 39. 50"; E 20° 36' 7.16". Położenie pomnika przyrody, określa załącznik graficzny Nr 5 do uchwały.

§ 2. 1. Szczególnym celem ochrony pomników przyrody, jest zachowanie ich wartości przyrodniczych.

2. W stosunku do pomników przyrody, zakazuje się:

- a) niszczenia, uszkodzenia lub przekształcania obiektu,
- b) uszkodzenia i zanieczyszczenia gleby,
- c) zmiany sposobu użytkowania ziemi,
- d) umieszczania tablic reklamowych.

3. W stosunku do pomników przyrody, o których mowa w § 1, w ramach czynnej ochrony, ustala się:

- a) obowiązek stałego monitorowania i utrzymywania stanu właściwego, wykonywanie zabiegów pielęgnacyjnych i zabezpieczających oraz realizacji celów ochrony;
- b) obowiązek stałego monitorowania oznakowania i uzupełnianie jego braków;

4. Zadania, o których mowa w ust. 3 należą do obowiązków sprawującego nadzór nad pomnikami przyrody.

5. Nadzór nad pomnikami przyrody o których mowa w § 1 sprawuje Wójt Gminy Zagnańsk.

**§ 3.** Wykonanie uchwały powierza się Wójtowi Gminy Zagnańsk.

**§ 4.** Uchwała wchodzi w życie po upływie 14 dni od ogłoszenia w Dzienniku Urzędowym Województwa Świętokrzyskiego<sup>1)</sup>.

Przewodniczący Rady Gminy

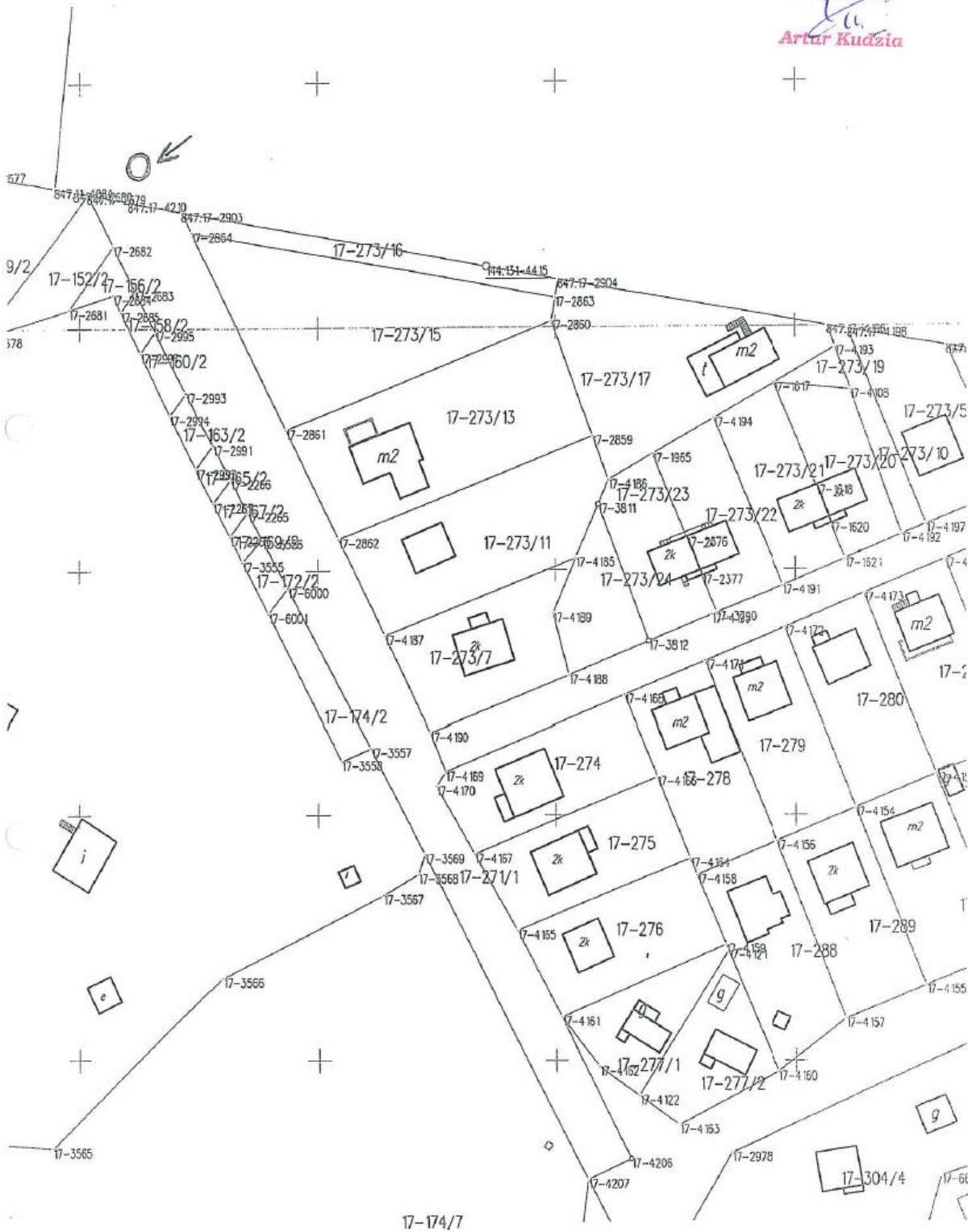
**Artur Kudzia**

---

<sup>1)</sup>Niniejsza uchwała w § 1: - ust. 1 była poprzedzona Rozporządzeniem Wojewody Kieleckiego Nr 8/93 z dnia 12.08.1993 r., które na podstawie art. 35 ust. 1 ustawy z dnia 23 stycznia 2009 r. o zmianie niektórych ustaw w związku ze zmianami w organizacji i podziale zadań administracji publicznej w województwie (Dz. U. Nr 92, poz. 753, z późn. zm.), uchyla się z dniem wejścia w życie niniejszej uchwały z tym, że tylko w części § 1. ust. 10; - ust. 2 była poprzedzona Rozporządzeniem Wojewody Kieleckiego Nr 18/96 z dnia 30.12.1996 r., które na podstawie art. 35 ust. 1 ustawy z dnia 23 stycznia 2009 r. o zmianie niektórych ustaw w związku ze zmianami w organizacji i podziale zadań administracji publicznej w województwie (Dz. U. Nr 92, poz. 753, z późn. zm.), uchyla się z dniem wejścia w życie niniejszej uchwały z tym, że tylko w części § 1. ust. 8 - ust. 3 była poprzedzona Rozporządzeniem Wojewody Świętokrzyskiego Nr 18/96 z dnia 30.12.1996 r., które na podstawie art. 35 ust. 1 ustawy z dnia 23 stycznia 2009 r. o zmianie niektórych ustaw w związku ze zmianami w organizacji i podziale zadań administracji publicznej w województwie (Dz. U. Nr 92, poz. 753, z późn. zm.), uchyla się z dniem wejścia w życie niniejszej uchwały z tym, że tylko w części § 1. ust. 9. - ust. 4 była poprzedzona Uchwałą Rady Gminy Zagnańsk Nr 75/97 z dnia 14.10.1997 r., które na podstawie art. 35 ust. 1 ustawy z dnia 23 stycznia 2009 r. o zmianie niektórych ustaw w związku ze zmianami w organizacji i podziale zadań administracji publicznej w województwie (Dz. U. Nr 92, poz. 753, z późn. zm.), uchyla się z dniem wejścia w życie niniejszej uchwały z tym, że tylko w części § 1. ust. 1. - ust. 5 była poprzedzona Uchwałą Rady Gminy Zagnańsk Nr 75/97 z dnia 14.10.1997 r., które na podstawie art. 35 ust. 1 ustawy z dnia 23 stycznia 2009 r. o zmianie niektórych ustaw w związku ze zmianami w organizacji i podziale zadań administracji publicznej w województwie (Dz. U. Nr 92, poz. 753, z późn. zm.), uchyla się z dniem wejścia w życie niniejszej uchwały z tym, że tylko w części § 1. ust. 3.

Załącznik nr 1 do Uchwały Nr 69/VII/2017 Rady Gminy Zagnańsk  
z dnia 9 sierpnia 2017 roku w sprawie pomników przyrody.

PRZEWODNICZĄCY  
Rady Gminy  
*Artur Kudzia*



Legenda:

○ - dąb szypułkowy „Daniel”

Gmina Zagnańsk  
Obręb geodezyjny Zagnańsk  
Skala 1:1000

Załącznik nr 2 do Uchwały Nr 69/VII/2017 Rady Gminy Zagnańsk  
z dnia 9 sierpnia 2017 roku w sprawie pomników przyrody.

PRZEWODNICZĄCY  
Rady Gminy

Artur Kuczyński

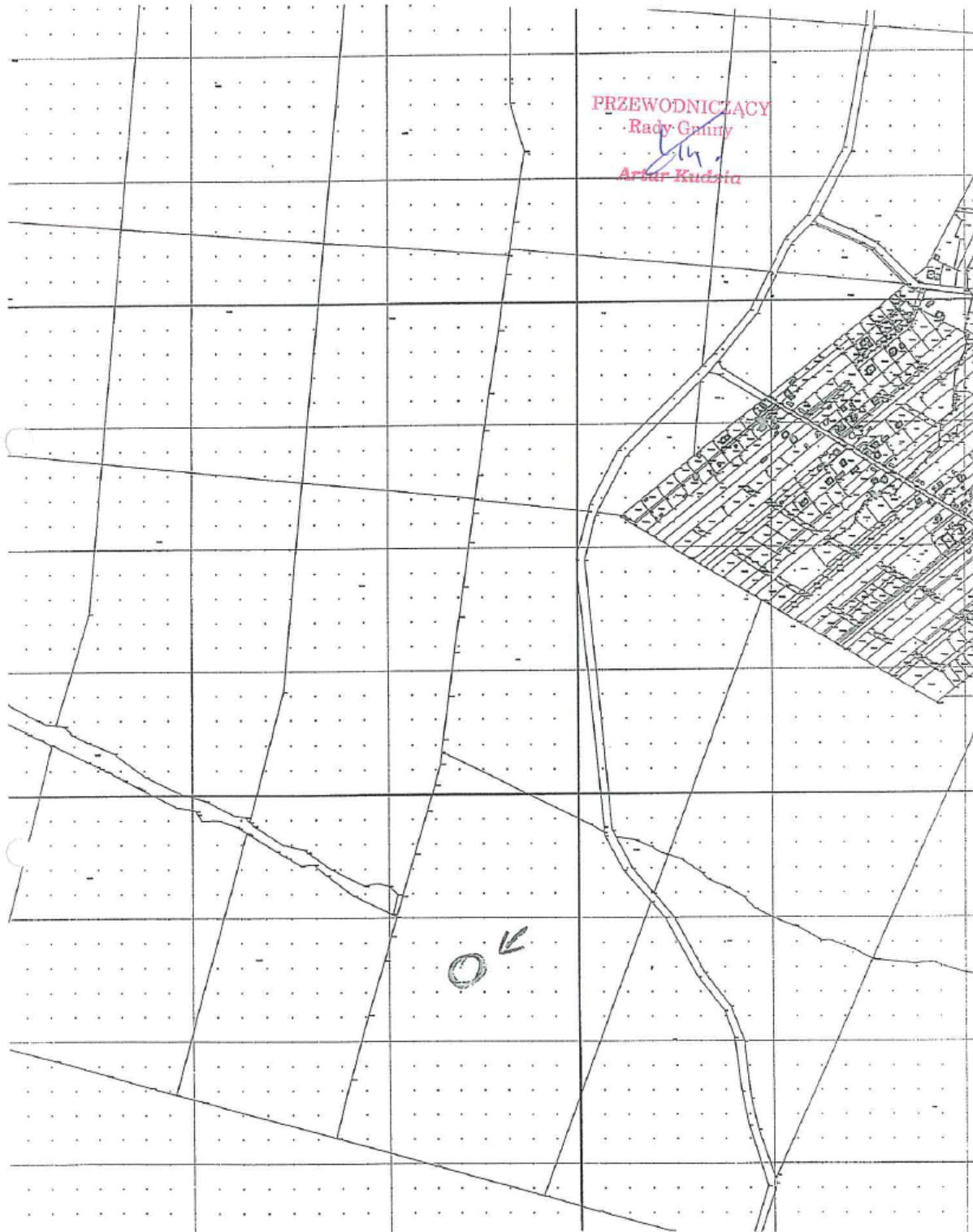


Legenda:

o – jodła pospolita „Helena”

Gmina Zagnańsk  
Obręb geodezyjny Tumlin  
Skala 1:10000

Załącznik nr 3 do Uchwały Nr 69/VII/2017 Rady Gminy Zagnańsk  
z dnia 9 sierpnia 2017 roku w sprawie pomników przyrody.

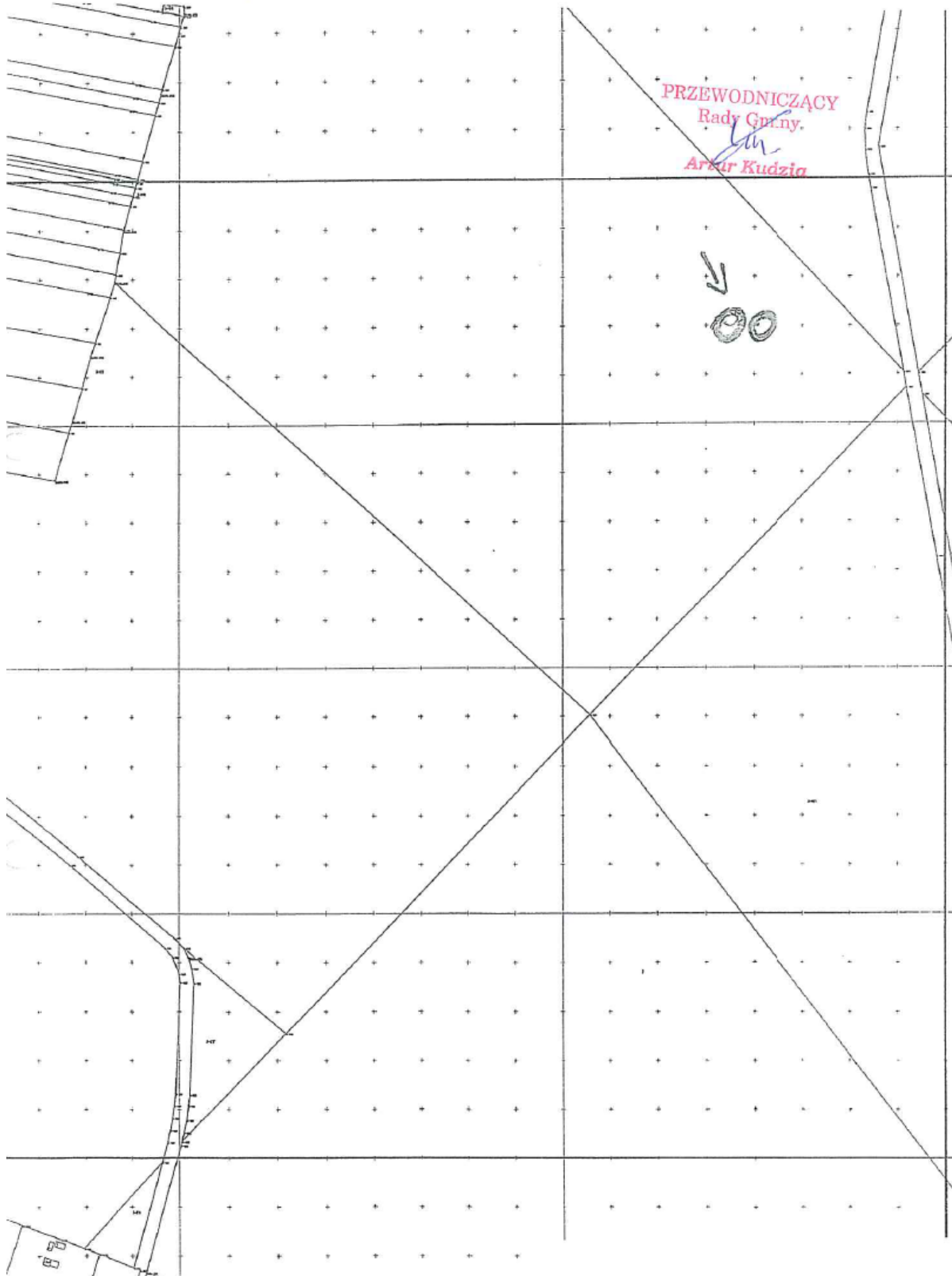


Legenda:

o – buk zwyczajny „Tobiasz”

Gmina Zagnańsk  
Obręb geodezyjny Tumlin  
Skala 1:10000

Załącznik nr 4 do Uchwały Nr 69/VII/2017 Rady Gminy Zagnańsk  
z dnia 9 sierpnia 2017 roku w sprawie pomników przyrody.



Legenda:

⊙⊙ - grupa dwóch modrzewi europejskich „Szczepko i Tońcio”

Gmina Zagnańsk  
Obręb geodezyjny Długojów  
Skala 1:5000

Załącznik nr 5 do Uchwały Nr 61/VII/2017 Rady Gminy Zagnańsk  
z dnia 9 sierpnia 2017 roku w sprawie pomników przyrody.

