



DZIENNIK URZĘDOWY

WOJEWÓDZTWA ŚWIĘTOKRZYSKIEGO

Kielce, dnia 17 sierpnia 2017 r.

Poz. 2467

UCHWAŁA NR XXVII/196/2017 RADY GMINY BEJSCE

z dnia 11 sierpnia 2017 r.

w sprawie zaliczenia dróg do kategorii dróg gminnych.

Na podstawie art.18 ust.2 pkt 15, art. 40 ust. 1, art.41 ust. 1 i art.42 ustawy z dnia 8 marca 1990 r. o samorządzie gminnym (t.j. Dz. U. z 2016 r. poz. 446, z późn. zm.) oraz art. 7 ust. 1 i 2 ustawy z dnia 21 marca 1985 r. o drogach publicznych (t.j. Dz. U. z 2016 r. poz. 1440, z późn. zm.), po uzyskaniu pozytywnej opinii Zarządu Powiatu Kazimierskiego wyrażonej w uchwale Nr 54/158/2014 z dnia 06 czerwca 2017 r. uchwała się, co następuje:

§ 1. 1. Zalicza się do kategorii dróg gminnych:

- 1) drogę pod nazwą Bejsce Brodek położoną na działce nr 92 w obrębie nr 1 Bejsce, gm. Bejsce;
- 2) drogę pod nazwą Królewice – Błonie na działce nr 254 w obrębie nr 9 Królewice, gm. Bejsce;
- 3) drogę pod nazwą Królewice – Mistrzowice na działce nr 271 w obrębie nr 9 Królewice, gm. Bejsce;
- 4) drogę pod nazwą Uściszowice – Tarapata – Morawianki na działkach nr 211 i 212 w obrębie nr 16 Uściszowice, gm. Bejsce oraz nr 104 w obrębie nr 10 Morawianki, gm. Bejsce;
- 5) drogę pod nazwą Morawianki Gaj na działce nr 375 w obrębie nr 10 Morawianki, gm. Bejsce;
- 6) drogę pod nazwą Kaczkowice Cegielnia na działce nr 157 w obrębie nr 7 Kaczkowice, gm. Bejsce;
- 7) drogę pod nazwą Piotrkowice Choiny na działce nr 121 w obrębie nr 12 Piotrkowice, gm. Bejsce;
- 8) drogę pod nazwą Zbeltowice – Grodowice Chałupki na działkach nr 104 w obrębie nr 17 Zbeltowice oraz nr 489 w obrębie nr 5 Grodowice gm. Bejsce;
- 9) drogę po nazwą Kijany – Morawiany na działce nr 682 w obrębie nr 8 Kijany gm. Bejsce.

2. Przebieg dróg gminnych wymienionych w ust. 1 niniejszego paragrafu został określony na mapach stanowiących załączniki graficzne od nr 1 do nr 9 do niniejszej uchwały.

§ 2. Wykonanie uchwały powierza się Wójtowi Gminy Bejsce.

§ 3. Uchwała podlega ogłoszeniu w Dzienniku Urzędowym Województwa Świętokrzyskiego i wchodzi w życie po upływie 14 dni od dnia ogłoszenia.

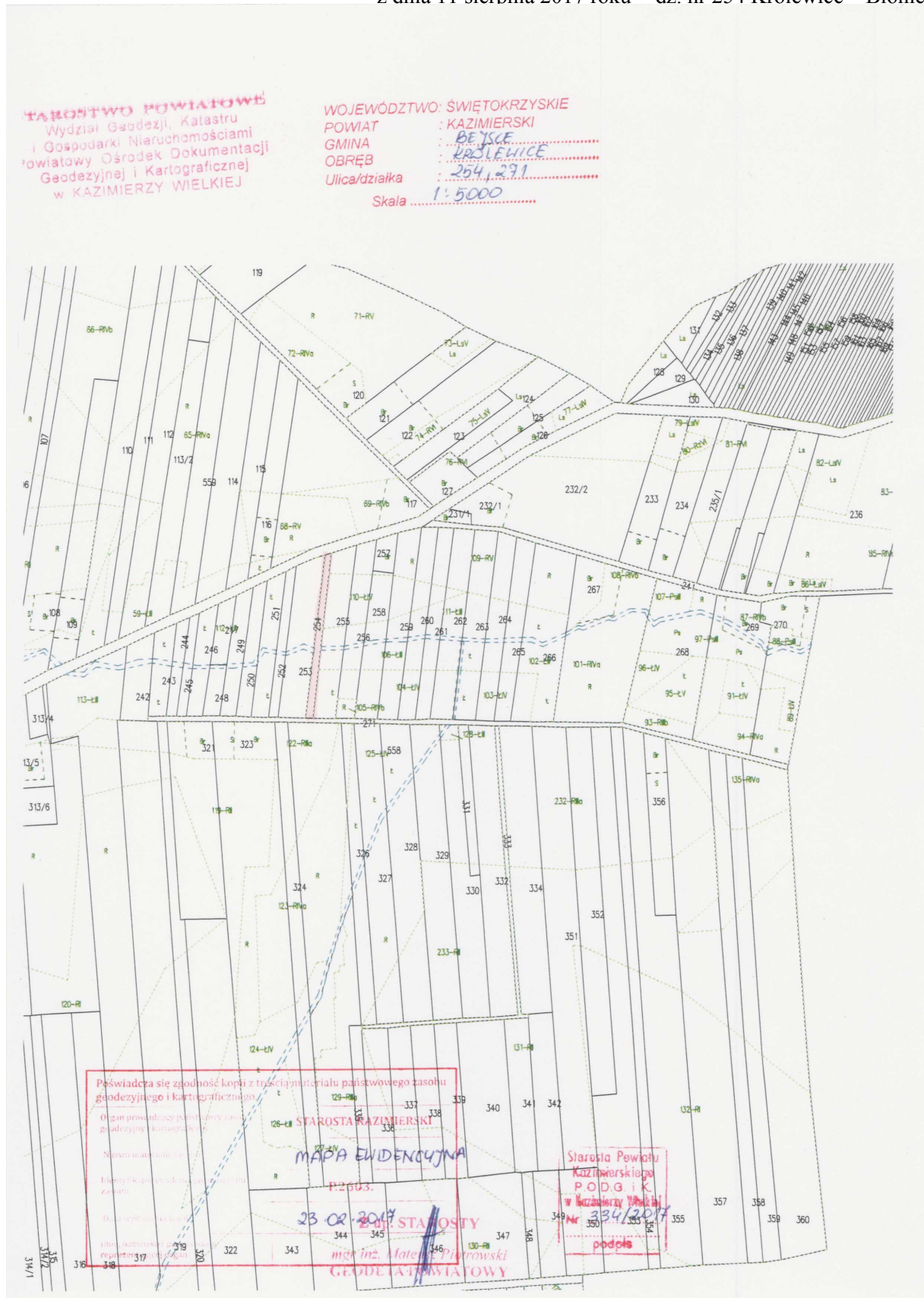
Przewodniczący Rady Gminy
Bejsce

Jarosław Parada

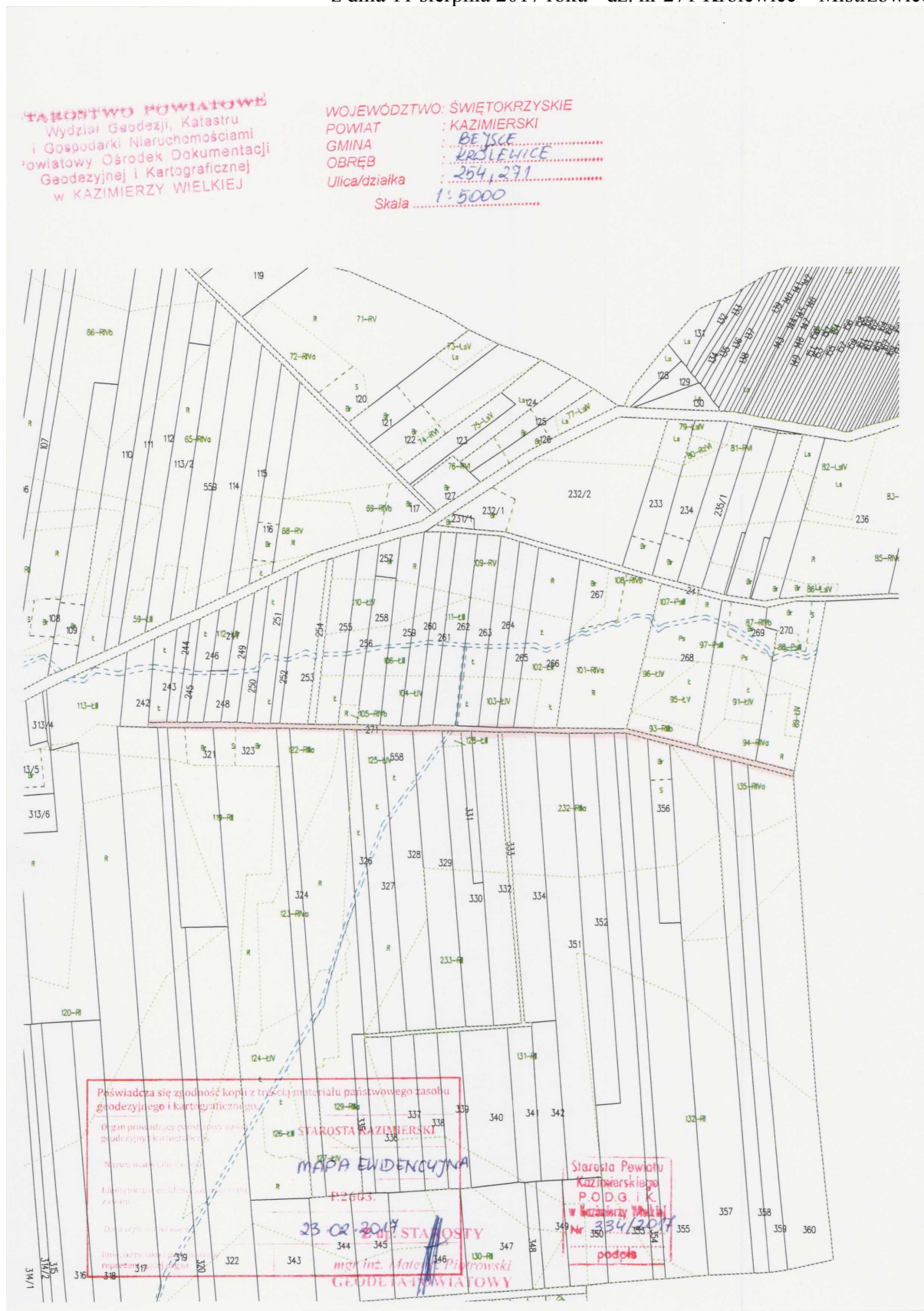
Załącznik Nr.1 do Uchwały Nr XXVII/196/2017
RADY GMINY BEJSCE
z dnia 11 sierpnia 2017 roku - dz. nr 92 Bejsce Brodek



Załącznik Nr.2 do Uchwały Nr XXVII/196/2017
RADY GMINY BEJSCE
z dnia 11 sierpnia 2017 roku - dz. nr 254 Królevice – Błonie



Załącznik Nr.3 do Uchwały Nr XXVII/196/2017
RADY GMINY BEJSCE
z dnia 11 sierpnia 2017 roku - dz. nr 271 Królewice – Mistrzowice



STAROSTWO POWIATOWE
Wydział Geodezji, Katastru
i Gospodarki Nieruchomościami
Powiatowy Ośrodek Dokumentacji
Geodezyjnej i Kartograficznej
w KAZIMIERZY WIELKIEJ

WOJEWÓDZTWO: ŚWIĘTOKRZYSKIE
POWIAT: KAZIMIERSKI
GMINA: BEJSCE
OBRĘB: KRÓLEWICE
Ulica/działka: 254, 291
Skala: 1:5000

Poświadczam zgodność kopii z treścią materiału państwowego zasobu
geodezyjnego i kartograficznego.
Organ prowadzący państwowy zasób
geodezyjny i kartograficzny
Miejscowość i data:
Tytuł i funkcja państwowego urzędnika
Zawartość:
Data i podpis urzędnika:
Imię i nazwisko państwowego
reprezentaanta:

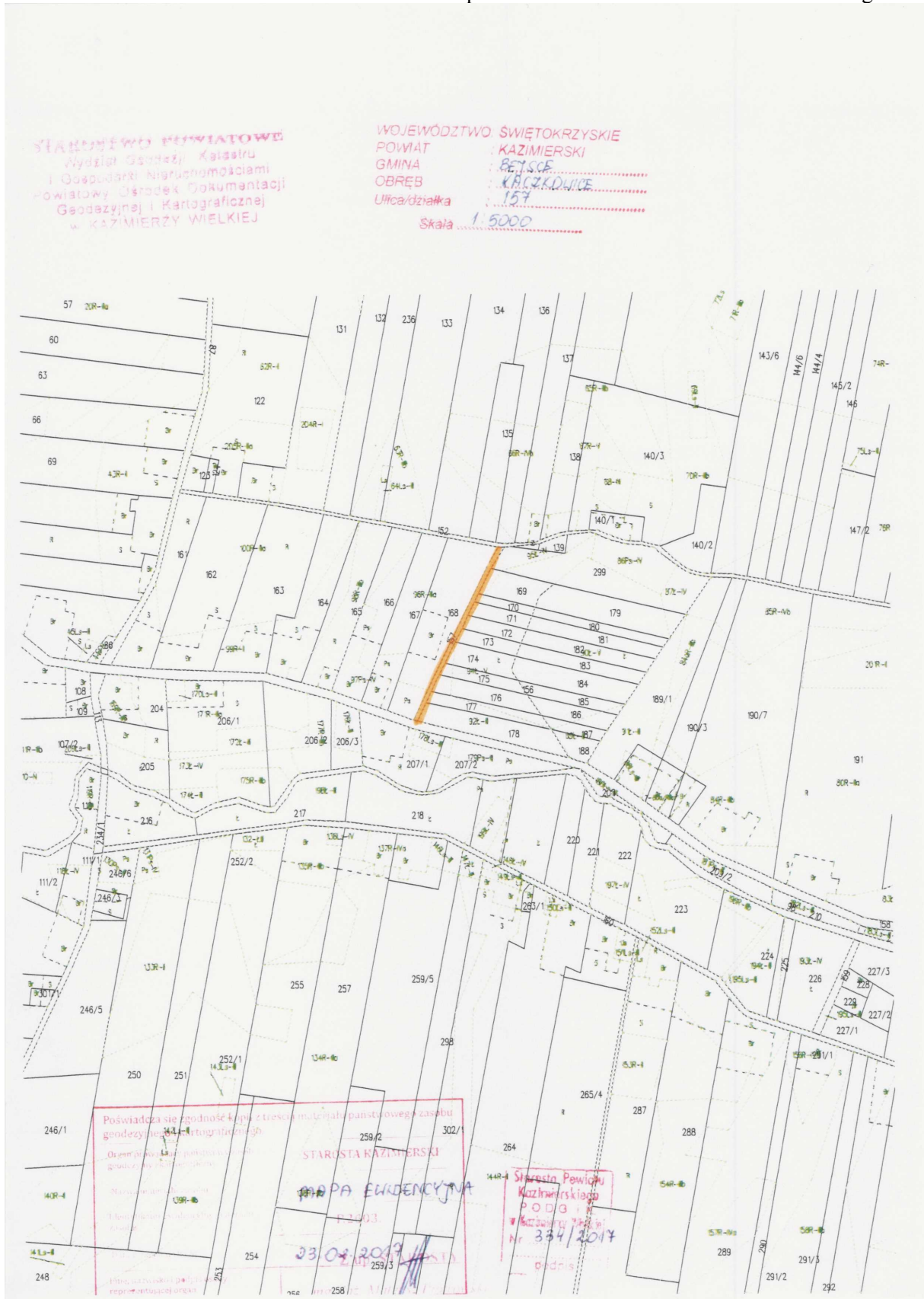
STAROSTA KAZIMIERSKI
MAPA EVIDENCYJNA
P.2663.
23.08.2017
STAROSTY
mgr inż. Mateusz Piotrowski
GEODEZJA POWIATOWA

Starosta Powiatu
Kazimierskiego
POD.G. I. K.
w Kazimierzy Wielkiej
Nr 234/2017
podpis

Załącznik Nr.4 do Uchwały Nr XXVII/196/2017
RADY GMINY BEJSCE
z dnia 11 sierpnia 2017 roku - dz. nr 211, 212 i 104 Uściszowice – Tarapatą – Morawianki



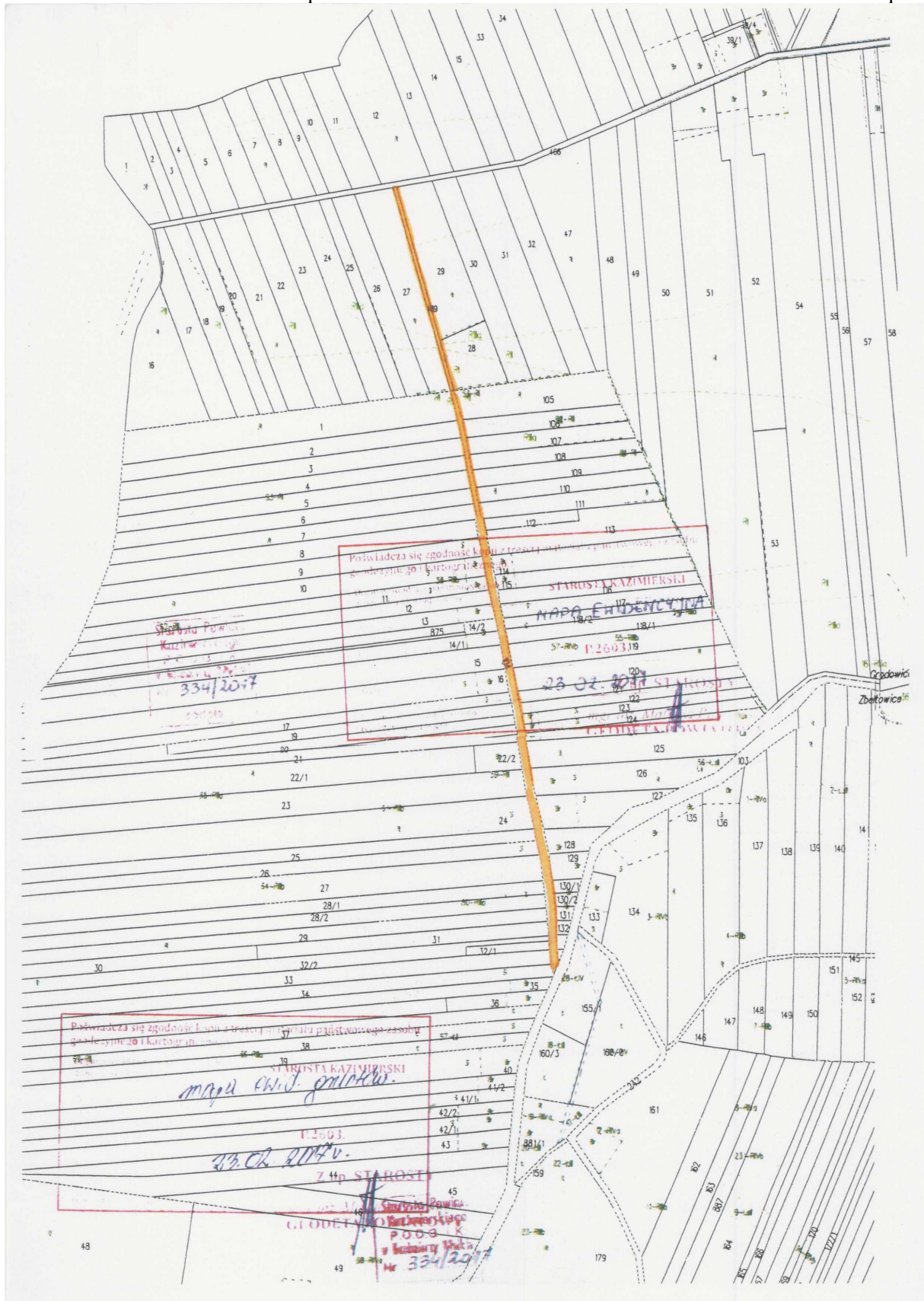
Załącznik Nr.6 do Uchwały Nr XXVII/196/2017
RADY GMINY BEJSCE
z dnia 11 sierpnia 2017 roku - dz. nr 157 Kaczkowice Cegielnia



Załącznik Nr.7 do Uchwały Nr XXVII/196/2017
RADY GMINY BEJSCE
z dnia 11 sierpnia 2017 roku - dz. nr 121 Piotrkowice Choiny



Załącznik Nr.8 do Uchwały Nr XXVII/196/2017
 RAZY GMINY BEJSCE
 z dnia 11 sierpnia 2017 roku - dz. nr 104 i 489 Zbeltowice – Grodowice Chałupki



Załącznik Nr.9 do Uchwały Nr XXVII/196/2017
RADY GMINY BEJSKE
z dnia 11 sierpnia 2017 roku - dz. nr 682 Kijany – Morawiany

