



DZIENNIK URZĘDOWY

WOJEWÓDZTWA ŚWIĘTOKRZYSKIEGO

Kielce, dnia 6 kwietnia 2017 r.

Poz. 1415

UCHWAŁA NR XXIV/210/2017 RADY GMINY W ŁOPUSZNI

z dnia 28 marca 2017 r.

w sprawie zaliczenia dróg do kategorii dróg publicznych gminnych

Na podstawie ustawy z dnia art. 18 ust. 2 pkt 15 ustawy z dnia 8 marca 1990 r. o samorządzie gminnym (t.j. Dz. U. 2016.446) art. 7 ust. 2 w związku z art. 7 ust. 1 ustawy z dnia 21 marca 1985r. o drogach publicznych (Dz. U. 2015.460 z późn. zm.), po zasięgnięciu opinii Zarządu Powiatu w Kielcach, uchwała się, co następuje:

§ 1. Zalicza się do kategorii dróg gminnych drogi zgodnie z załącznikiem nr 1 do niniejszej uchwały na terenie Gminy Łopuszno.

§ 2. Położenie i przebieg dróg, o których mowa w § 1 oznaczone są na mapie stanowiącej załącznik Nr 2, Nr 3, Nr 4, Nr 5, Nr 6, Nr 7 do uchwały.

§ 3. Wykonanie uchwały powierza się Wójtowi Gminy Łopuszno.

§ 4. Uchwała wchodzi w życie po upływie 14 dni od dnia opublikowania w Dzienniku Urzędowym Województwa Świętokrzyskiego.

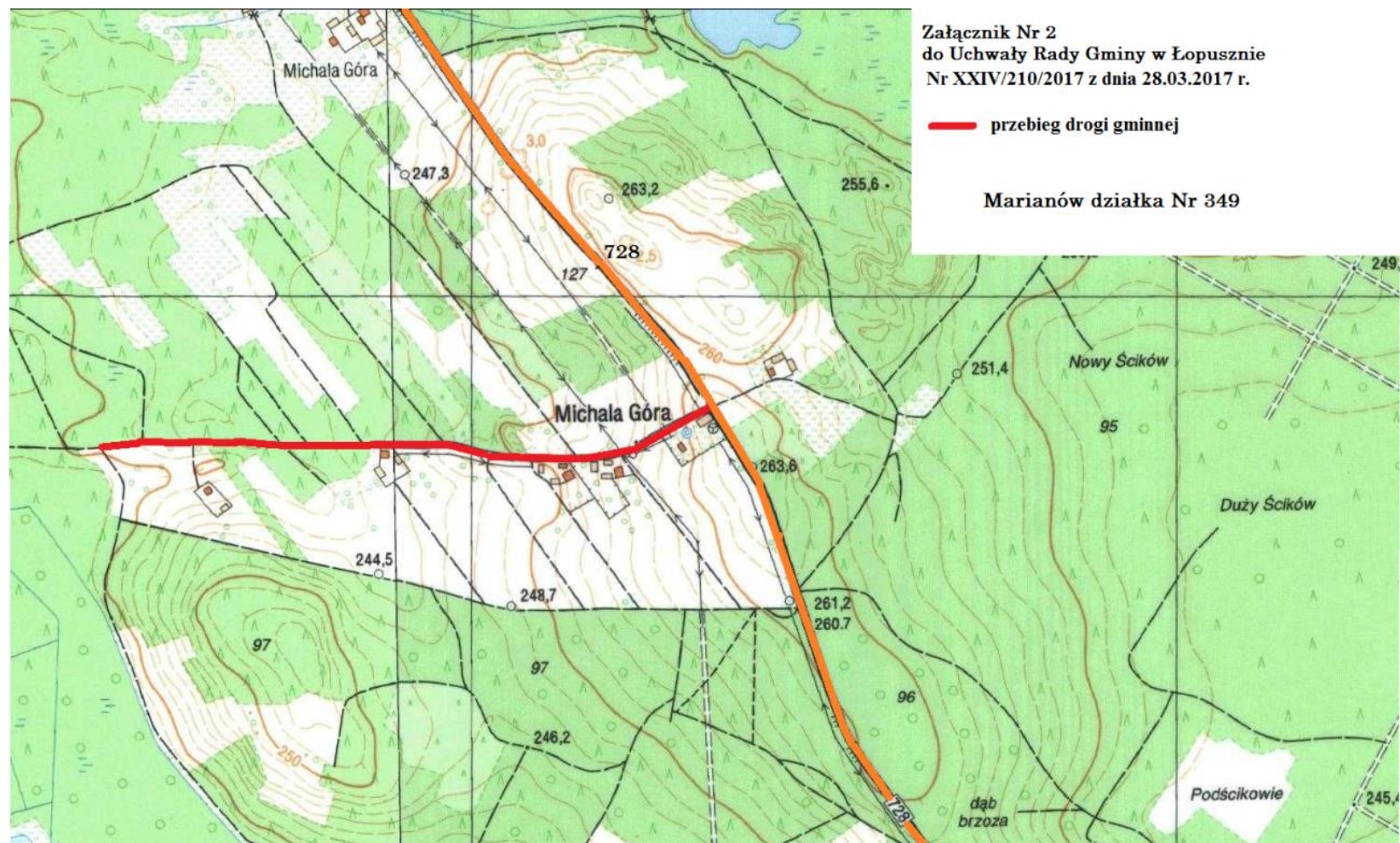
Przewodniczący Rady Gminy

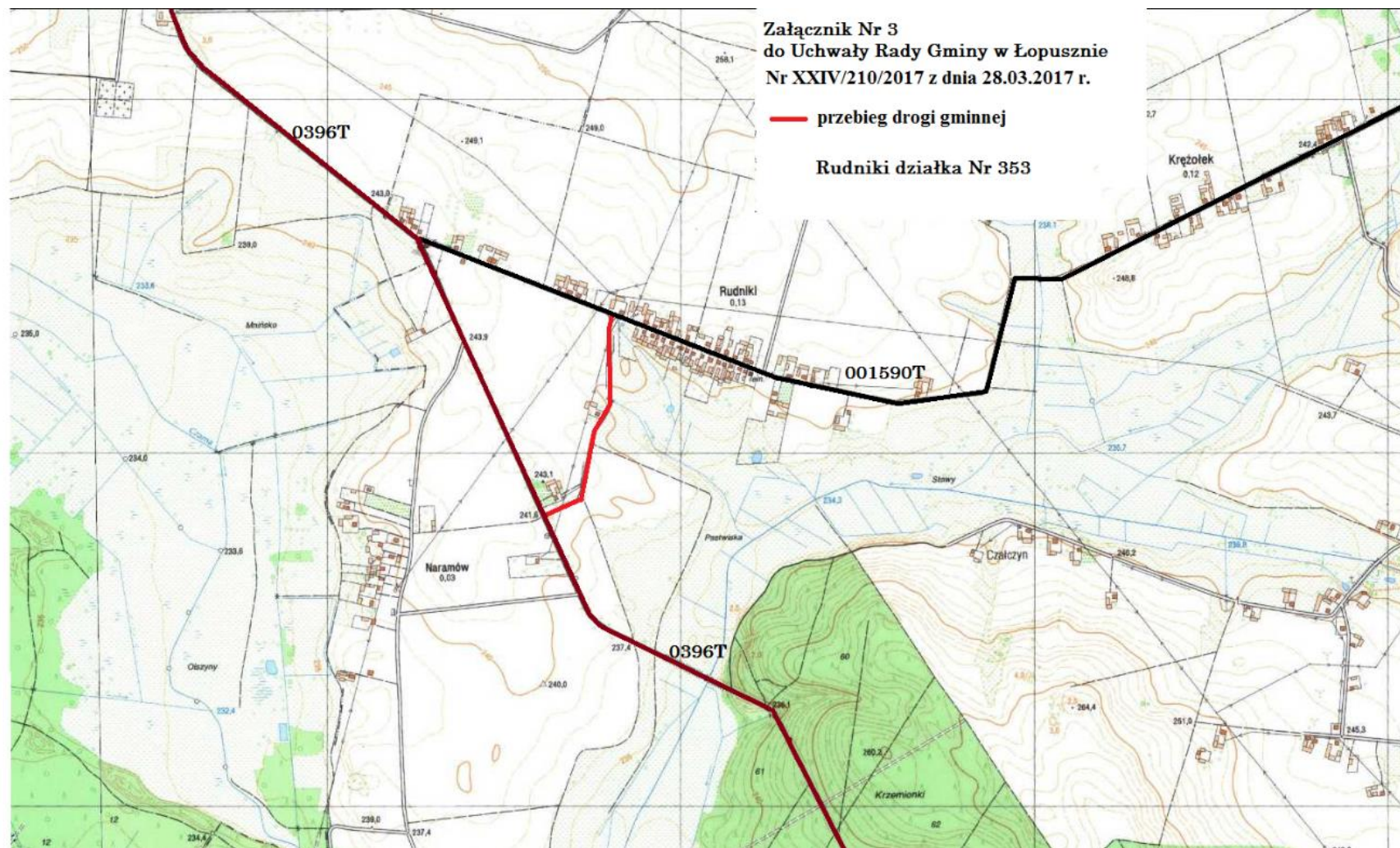
mgr Zdzisława Zimna

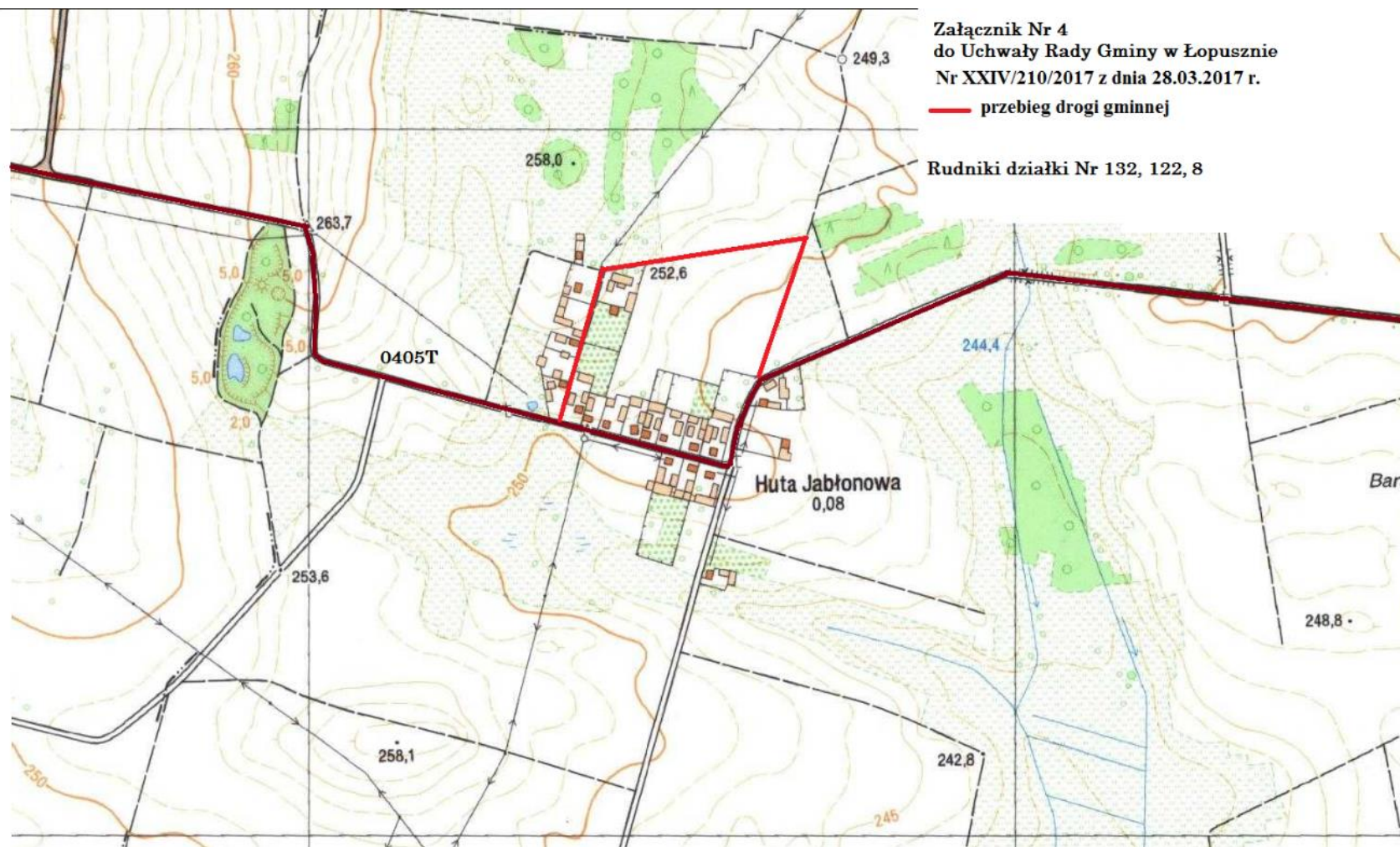
Załącznik nr 1 do Uchwały Rady Gminy w Łopusznie
Nr XXIV/210/2017 z dnia 28.03.2017 r.

**WYKAZ DRÓG WEWNĘTRZNYCH
DO ZALICZENIA DO SIECI DRÓG PUBLICZNYCH GMINNYCH GMINY ŁOPUSZNO**

LP	NAZWA DROGI	PRZEBIEG DROGI	DŁUGOŚĆ	NUMERY DZIAŁEK
1	Michała Góra	Od drogi wojewódzkiej Nr 728 w Michalej Górze do lasu	800 m	Część działki Nr 349 (obręb Marianów)
2	Rudniki - Naramów	Od drogi powiatowej Nr 0396T do drogi gminnej Nr 001590T w Rudnikach	640 m	Działka Nr 353 (obręb Rudniki)
3	Huta Jabłonowa	Od drogi powiatowej Nr 0405 w Hucie Jabłonowej do drogi powiatowej o tym samym numerze	700 m	Działka Nr 132 oraz część działek Nr 122 i 8 (obręb Rudniki)
4	Łopuszno ul. Imielnia – ul. Konecka	Od drogi gminnej Nr 001634 (ul. Imielnia w Łopusznie) do ul. Koneckiej w Łopusznie	480 m	Działki Nr 99/13, 99/18, 99/16, 92/78, 92/69, 92/76, 92/62, 92/80, 113/5
5	Czartoszowy	Od drogi wojewódzkiej Nr 728 do drogi wojewódzkiej o tym samym numerze	950 m	Działki Nr 285, 300, 281/1, 286/10, 275/1, 278/1, 264/1, 288/1, 272/1, 286/8, 269/3 (obręb Czartoszowy)
6	Józefina - Zaolszynie	Od drogi wojewódzkiej Nr 728 do drogi gminnej Nr 001591T	1175 m	Działki Nr 49, 48/11, 50/2, 194/4 (obręb Józefina)







Załącznik Nr 5
do Uchwały Rady Gminy w Łopusznie
Nr XXIV/210/2017 z dnia 28.03.2017 r.

