



DZIENNIK URZĘDOWY

WOJEWÓDZTWA ŚWIĘTOKRZYSKIEGO

Kielce, dnia 24 kwietnia 2017 r.

Poz. 1611

UCHWAŁA NR XXIII/185/2017 RADY GMINY W FAŁKOWIE

z dnia 30 marca 2017 r.

w sprawie ustalenia przebiegu dróg położonych na terenie gminy Fałków zaliczonych do kategorii dróg gminnych

Na podstawie art.18 ust. 2 pkt 15 ustawy z dnia 8 marca 1990 r. o samorządzie gminnym (tj. Dz. U. z 2016r., poz. 446), ze zm. oraz art. 7 ust. 2 ustawy z dnia 21 marca 1985 r. o drogach publicznych (Dz. U. z 2016 r., poz. 1440 ze zm.) Rada Gminy w Fałkowie uchwała co następuje:

§ 1. Ustala przebieg n/w dróg gminnych:

1. Nr ew. 1179 Czermno ul. Osnowa – początek od drogi powiatowej nr 0479T Czermno – Wąsosz do drogi gminnej nr ew. 401 Czermno-Kolonia ul. Zasadzie.
2. Nr ew. 401 Czermno-Kolonia – początek od drogi krajowej nr 42 do drogi gminnej nr ew. 1179 Czermno ul. Osnowa.
3. Nr ew. 335 Czermno-Kolonia – początek od drogi krajowej nr 42 do drogi gminnej nr 322009T Fałków - Olszamowice.
4. Nr ew.410 Fałków ul. Leśna – początek od drogi krajowej nr 42 do drogi powiatowej nr 0477T Fałków – Sulborowice .
5. Nr ew. 732 Fałków ul. Przyborowie – początek od drogi powiatowej nr 0480T Fałków – Budy do działki nr ew. 634 obręb geodezyjny Fałków. 6.6. Nr ew. 26 Olszamowice ul. Luchmań – początek od drogi gminnej nr 322010 T Czermno Kolonia – Szpinek do drogi gminnej nr 322009T Fałków – Olszamowice.
6. Nr ew. 26 Olszamowice ul. Luchmań - początek od drogi gminnej nr 322010T Czermno-Kolonia - szpinek do drogi gminnej nr 322009T Fałków - Olszamowice.
7. Nr 63 Olszamowice ul. Zapłocie – początek i koniec stanowi droga gminna nr 322010 T Czermno-Kolonia – Szpinek.
8. Nr 117/2 Sulborowice – początek od drogi powiatowej nr 0477 T Fałków – Sulborowice do działki nr ew. 150 obręb geodezyjny Sulborowice.

§ 2. Szczegółowe położenie i przebieg dróg wymienionych w § 1 jest oznaczone na mapach stanowiących załączniki do niniejszej uchwały.

§ 3. Wykonanie uchwały powierza się Wójtowi Gminy Fałków.

§ 4. Uchwała wchodzi w życie po upływie 14 dni od ogłoszenia w Dzienniku Urzędowym Województwa Świętokrzyskiego.


Przewodnicząca Rady Gminy

Anna Pluta

Załącznik 1 do Uchwały Nr XXIII/185/2017
Rady Gminy w Falkowie
z dnia 30 marca 2017 r.

przebieg i lokalizacja drogi
Nr ew. 1179 Czemno ul.Osnowa




 - przebieg i lokalizacja drogi Nr ew. Czemno ul.Osnowa – początek od drogi powiatowej nr 0479T Czemno-Wąsosz do drogi gminnej nr ew. 401 Czemno-Kolonia ul.Zasadzie

Załącznik Nr 2 do Uchwały Nr XXIII/185/2017
Rady Gminy w Falkowie
z dnia 30 marca 2017 r.

przebieg i lokalizacja drogi
Nr ew. 401 Czermno-Kolonia




 - przebieg i lokalizacja drogi Nr ew. 401 Czermno-Kolonia – początek od drogi krajowej nr 42 do drogi gminnej nr ew. 1179 Czermno ul.Osnowa

Załącznik Nr 3 do Uchwały Nr XXIII/185/2017
Rady Gminy w Fałkowie
z dnia 30 marca 2017 r

przebieg i lokalizacja drogi
Nr ew. 335 Czermno-Kolonia




 - przebieg i lokalizacja drogi Nr ew. 335 Czermno-Kolonia – początek od drogi krajowej nr 42 do drogi gminnej nr 322009T
Fałków - Olszamowice

Załącznik Nr 4 do Uchwały Nr XXIII/185/2017
Rady Gminy w Fałkowie
z dnia 30 marca 2017 r.

przebieg i lokalizacja drogi
Nr ew. 410 Fałków ul. Leśna




 - przebieg i lokalizacja drogi Nr ew. 410 Fałków ul. Leśna – początek od drogi krajowej nr 42 do drogi powiatowej nr 0477T
Fałków - Sulborowice

Załącznik Nr 5 do Uchwały Nr XXIII/185/2017
Rady Gminy w Fałkowie
z dnia 30 marca 2017 r.


- przebieg i lokalizacja drogi
Nr ew. 732 Fałków ul. Przyborowie



 - przebieg i lokalizacja drogi Nr ew. 732 Fałków ul. Przyborowie - początek od drogi powiatowej nr 0480T Fałków - Budy do działki nr ew. 648 Obręb geodezyjny Fałków

- przebieg i lokalizacja drogi
Nr ew. 732 Fałków ul. Przyborowie



 - przebieg i lokalizacja drogi Nr ew. 732 Fałków ul. Przyborowie – początek od drogi powiatowej nr 0480T Fałków – Budy do działki nr ew.634 Obręb geodezyjny Fałków

Załącznik Nr 6 do Uchwały Nr XXIII/185/2017
Rady Gminy w Falkowie
z dnia 30 marca 2017 r.

przebieg i lokalizacja drogi
Nrew. 26 Olszawowice ul. Luchmań




— - przebieg i lokalizacja drogi Olszawowice, ul. Luchmań – początek od drogi gminnej nr 322010T Czeremo Kolonia – Szpinek do drogi gminnej nr 322009T Falków-Olszawowice

Załącznik Nr 7 do Uchwały Nr XXIII/185/2017
Rady Gminy w Falkowie
z dnia 30 marca 2017 r.

- przebieg i lokalizacja drogi
Nr ew. 63 Olszarnowice ul. Zapłocie




 - przebieg i lokalizacja drogi Nr ew. Czermno ul. Zapłocie – początek i koniec stanowi droga gminna nr 322010T Czermno-Kolonia - Szpinek

Załącznik Nr 8 do Uchwały Nr XXIII/185/2017
Rady Gminy w Fałkowie
z dnia 30 marca 2017 r.

przebieg i lokalizacja drogi
Nr ew. 117/2 Sulborowice



 - przebieg i lokalizacja drogi Sulborowice – początek od drogi powiatowej nr 0477T Fałków – Sulborowice do działki nr ew. 150 obręb geodezyjny Sulborowice